
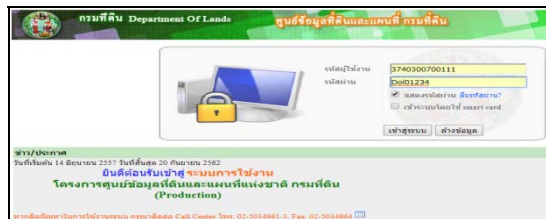


วิธีการตรวจผลการเชื่อมโยงข้อมูลที่ดิน

ขั้นตอนตรวจสอบผลการเชื่อมโยงปัจจุบัน
ของสำนักงานที่ดินในพื้นที่โครงการศูนย์ข้อมูลที่ดินและแผนที่แห่งชาติ (ระยะที่ 1 และ 2)

1. เข้าสู่ระบบโดยระบุที่อยู่เว็บไซต์ <http://10.252.102.58/adm/> หรือเลือกไอคอน  ที่หน้า Desktop



2. เลือก “โปรแกรมให้บริการข้อมูลที่ดินและแผนที่ด้วยระบบภูมิสารสนเทศที่ดิน”



3. เลือกเมนู “ตรวจสอบฐานทะเบียนและการเชื่อมโยง” และเมนูย่อย “เชื่อมโยง ข้อมูลทะเบียนที่ดิน รูปแปลงที่ดิน และภาพสแกน”



4. ค้นหาข้อมูล โดยระบุเงื่อนไข “ประเภทเอกสารสิทธิ” (หากต้องการให้ออกทุกประเภทไม่ต้องระบุ) “จังหวัด” และ “สำนักงานที่ดิน” จากนั้น คลิกปุ่มค้นหาข้อมูล

การเชื่อมโยงข้อมูลที่ดิน

เงื่อนไขการค้นหา

ประเภทเอกสารสิทธิ: --ประเภทเอกสารสิทธิ--

* จังหวัด: กระบี่

* สำนักงานที่ดิน: สำนักงานที่ดินจังหวัดกระบี่

ค้นหาข้อมูล

รายการผลการค้นหา

พิมพ์รายงาน

5. ระบบจะแสดงรายงานผลการเชื่อมโยง ให้คลิกปุ่ม “พิมพ์รายงาน”

การเชื่อมโยงข้อมูลที่ดิน

เงื่อนไขการค้นหา

ประเภทเอกสารสิทธิ: --ประเภทเอกสารสิทธิ--

* จังหวัด: กระบี่

* สำนักงานที่ดิน: สำนักงานที่ดินจังหวัดกระบี่

ค้นหาข้อมูล

รายการผลการค้นหา

ลำดับ	ประเภทเอกสารสิทธิ	ผลเชื่อมโยงมีทะเบียน-มีรูปแปลง-มีภาพสแกน		ข้อมูลทะเบียน	รูปแปลงที่ดิน	ผลเชื่อมโยงมีทะเบียน-มีรูปแปลง	ผลเชื่อมโยงมีทะเบียน-มีภาพสแกน	ผลเชื่อมโยงมีทะเบียน-ไม่มีรูปแปลง		ผลเชื่อมโยงมีทะเบียน-ไม่มีภาพสแกน		ผลเชื่อมโยงมีรูปแปลง-ไม่มีทะเบียน
		เชื่อมโยงได้	ร้อยละ					จำนวน	ร้อยละ	จำนวน	ร้อยละ	
1	โฉนดที่ดิน	89,932	93.03	96,672	99,018	90,486	93,834	6,293	7.00	2,838	2.94	8,663
2	โฉนดตราจอง		0.00	17			8	17	100.00	9	52.94	
3	ตราจองที่ตราว่า "ได้ทำประโยชน์แล้ว"		0.00	18			12	18	100.00	6	33.33	
4	หนังสือรับรองการทำประโยชน์ (น.ส.3 ก.)	5,158	69.09	7,466	8,578	5,691	7,039	2,150	29.00	427	5.72	3,213
5	หนังสือสำคัญสำหรับที่หลวง (น.ส.ล.)	200	49.50	404	306	207	381	197	49.00	23	5.69	102
6	หนังสืออนุญาตให้เข้าทำประโยชน์ในที่ดินของรัฐ		0.00						0.00		0.00	

พิมพ์รายงาน


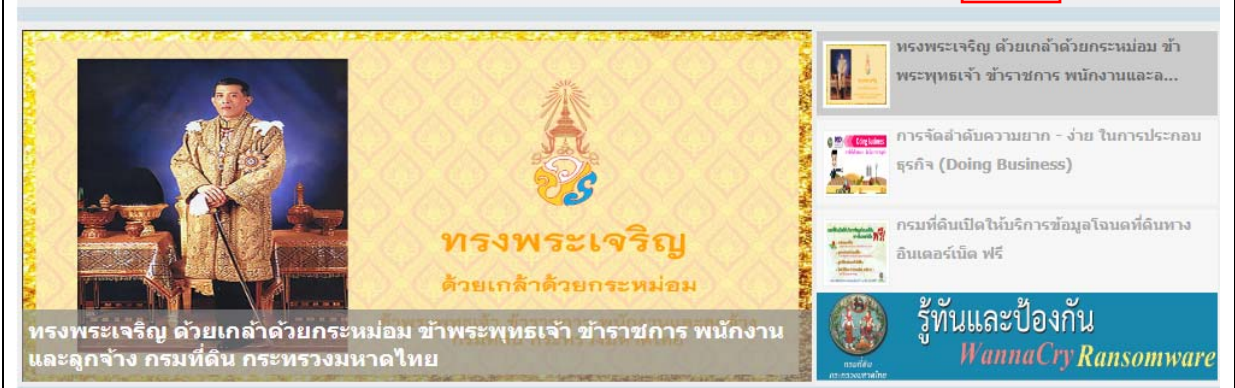
จำนวนเชื่อมโยงได้ ครบ 3 ส่วน ณ ปัจจุบัน

ร้อยละการเชื่อมโยงข้อมูลได้

ข้อมูลทะเบียนทั้งหมด ณ วันที่รายงาน

ขั้นตอนการตรวจสอบผลการเชื่อมโยงข้อมูลเดิม (ค่าตั้งต้น – ใช้เฉพาะการรายงานในเดือนแรก)
 ของสำนักงานที่ดินในพื้นที่โครงการศูนย์ข้อมูลที่ดินและแผนที่แห่งชาติ (ระยะที่ 2)

1. เข้าเว็บไซต์กรมที่ดิน www.dol.go.th เลือก เมนู “อินทราเน็ต” พร้อมระบุบัญชีผู้ใช้งาน (ชื่อภาษาอังกฤษ.นามสกุลตัวแรก และรหัสผ่าน คือเลขบัตร 13 หลัก) จะปรากฏไอคอน “โครงการศูนย์ข้อมูลที่ดินและแผนที่แห่งชาติ” และคลิกเลือก “โครงการศูนย์ข้อมูลที่ดินและแผนที่แห่งชาติ”



2. คลิกเลือก “โครงการศูนย์ข้อมูลที่ดินและแผนที่แห่งชาติ กรมที่ดิน (ระยะที่ 2)”

โครงการศูนย์ข้อมูลที่ดินและแผนที่แห่งชาติ กรมที่ดิน (ระยะที่ 2)

ค้นหา จังหวัด / สำนักงาน

ลำดับ	จังหวัด	สาขา	ลำดับที่	รายงาน ยอมน หลัง	สำนัก งาน ที่ดิน	ข้อมูล ตาม สัญญา	นำเข้า ภาพ ลักษณะ	นำเข้า รูป แปลง	ทะเบียน	โอนเป็นทาง	ผลเชื่อมโยง มี ทะเบียน-มีภาพ ลักษณะ		ผลเชื่อมโยง มี ทะเบียน-มีรูป แปลง		ผลเชื่อมโยง มี ทะเบียน-มีรูป แปลง มีภาพ ลักษณะ (yy)		ผลเชื่อมโยง มี ทะเบียน-ไม่มี รูปแปลงที่เดิน ny)		รายงาน ฐานความ ผิด	กราฟ	ผลการ ปรับแก้ ข้อมูล ทะเบียน ที่ดิน	งวด การ ส่ง มอบ
											เชื่อมต่อ	(%)	เชื่อมต่อ	(%)	ปัจจุบัน	(%)	ปัจจุบัน	(%)				
64	13	1	กระบี่	กระบี่		82,543	92,810	98,977	93,458		92,810	99.31	91,730	98.15	91,421	97.82	1,728	1.85	15ค.ค.2560			2
65	13	2	กระบี่	อำเภอสิเกา		23,326	31,783	34,975	31,995		31,783	99.34	30,505	95.34	30,440	95.14	1,490	4.66	28ก.พ.2560			2
66	13	3	กระบี่	คลองท่อม		36,163	41,134	42,498	41,183		41,134	99.88	40,079	97.32	40,038	97.22	1,104	2.68	28ค.ค.2559			2
67	13	4	กระบี่	เกาะลันตากระบี่		7,706	9,044	10,202	9,059		9,044	99.83	8,911	98.37	8,900	98.24	148	1.63	22ค.ค.2559			2
รวม : กระบี่						149,738	174,771	186,652	175,695		174,771	99.47	171,225	97.46	170,794	97.71	4,470	2.54				

แสดง 1 ถึง 5 จาก 5 (จากทั้งหมด 187)

ใช้ตัวเลขใน 2 ช่องนี้ สำหรับรายงานผลการเชื่อมโยงข้อมูลเดิม (ค่าตั้งต้น) เฉพาะในเดือนแรก เดือนถัดไปดูจากรายงานในหน้า 1 - 2