

(สำเนา)

ที่ มท.๐๖๐๘/๖๕๒

กระทรวงมหาดไทย

๑๘ มกราคม ๒๕๑๔

เรื่อง การจำแนกประเภทที่ดิน จังหวัดปราจีนบุรี

เรียน ผู้ว่าราชการจังหวัดปราจีนบุรี

ด้วยสำนักเลขาธิการคณะรัฐมนตรีแจ้งว่า กระทรวงพัฒนาการแห่งชาติได้รายงานผลการสำรวจจำแนกประเภทที่ดิน ในท้องที่จังหวัดปราจีนบุรี เพิ่มเติมอีก ๑ จังหวัด ซึ่งคณะรัฐมนตรีได้ประชุมปรึกษาเมื่อวันที่ ๒๒ กันยายน ๒๕๑๓ มีมติดังนี้

๑. อนุมัติยกเลิกเขตป่าไม้ ที่จัดสรร ในท้องที่จังหวัดปราจีนบุรี ตามมติคณะรัฐมนตรี เมื่อวันที่ ๑๔ พฤศจิกายน ๒๕๐๘ ให้ที่ดินเขตป่าและที่จัดสรรตามมติคณะรัฐมนตรี เมื่อวันที่ ๒๒ กันยายน ๒๕๑๓

๒. อนุมัติให้จำแนกที่ดินในท้องที่จังหวัดปราจีนบุรี เพื่อให้กระทรวงเกษตร กำเนินการสงวนคุ้มครองป่า รวม ๑๕ ป่า เนื้อที่ประมาณ ๘,๔๐๗.๔๓๐ ตารางกิโลเมตร กับที่ดินจัดสรรเพื่อการเกษตรกรรม หรือใช้ประโยชน์อย่างอื่นจำนวน ๔ แห่ง เนื้อที่ประมาณ ๓๑๓.๘๖๖ ตารางกิโลเมตร โดยเฉพาะที่ดินผืนใหญ่ ซึ่งคณะรัฐมนตรีได้อนุมัติให้เป็นที่จัดสรร รวม ๓ แปลง คือที่จัดสรรแปลงที่ ๑ ที่จัดสรรแปลงที่ ๒ ในท้องที่อำเภอบินตัมบุรี และอำเภอสระแก้ว มีเนื้อที่ประมาณ ๑๓๐.๑๕๐ ตารางกิโลเมตร และเนื้อที่ประมาณ ๒๖๗.๐๕๕ ตารางกิโลเมตร ตามลำดับ กับที่จัดสรรแปลงที่ ๓ ซึ่งกินเนื้อที่จากป่าเขาถาวรจ ในท้องที่อำเภอสระแก้ว เนื้อที่ประมาณ ๑๕.๖๖๐ ตารางกิโลเมตร สำหรับที่ดินแห่งที่ ๔ เป็นที่ดินนอกจากที่ดินจัดสรรผืนใหญ่ ให้เป็นที่ดินแปลงเล็กแปลงน้อย หัวไร่ปลายนา ซึ่งมีเนื้อที่ต่ำกว่า ๑,๐๐๐ ไร่ลงมา

คณะกรรมการจัดที่ดินแห่งชาติ ได้ประชุมพิจารณาเรื่องนี้ ในการประชุมครั้งที่ ๖/๒๕๑๓ เมื่อวันที่ ๒๓ พฤศจิกายน ๒๕๑๓ มีมติให้ดำเนินการดังนี้

๑. ที่ดินที่จำแนกให้เป็นที่จัดสรรแปลงที่ ๑ และแปลงที่ ๒ ตามสภาพเป็นผืนป่ารวมใช้ประโยชน์ไม่ค่อยได้ จึงมีมติมอบหมายให้กรมสหกรณ์ที่ดินรับไปพิจารณาว่าควรดำเนินการอย่างไรต่อไป โดยมีผู้เชี่ยวชาญราชการที่เกี่ยวข้องไปร่วมพิจารณาในหลักการก่อน และในเบื้องต้นควรวางวิธีป้องกันมิให้ราษฎรบุกรุก อันจะเป็นอุปสรรคต่อการจัดที่ดิน หรือจะมีวิธีการอย่างไรที่จะจัดการให้เสร็จก่อนที่น้ำจะแห้ง การสอบสวนสิทธิในที่ดินดังกล่าว ในคำให้การตามมาตรา ๒๕ แห่งประมวลกฎหมายที่ดิน

๒. ที่จัดสรรซึ่งกินเนื้อที่จากป่าเขาถาวรจ ในท้องที่อำเภอสระแก้ว เนื้อที่ประมาณ ๑๕.๖๖๐ ตารางกิโลเมตร (หรือประมาณ ๔,๘๖๕ ไร่) มอบให้กรมที่ดินรับไปพิจารณาวางโครงการต่อไป

๓. สำหรับที่จัดสรรแปลงเล็กแปลงน้อย หรือที่ดินที่มีเนื้อที่ต่ำกว่า ๑,๐๐๐ ไร่ลงมา นอกจากที่จัดสรรผืนใหญ่ดังกล่าวในข้อ ๑ และ ๒ ในกรณีที่ดินแจ้งให้จังหวัดท้องที่ดำเนินการสำรวจและจัดให้ราษฎรทำจริง ตามโครงการและระเบียบว่าด้วยการจัดที่ดินของคณะกรรมการจัดที่ดินแห่งชาติ

/ ฉะนำ

ฉะนั้น จึงให้จังหวัดพิจารณาดำเนินการ ดังนี้


๑. ให้จังหวัดร่วมกับอำเภอท้องที่ ดำเนินการทำเครื่องหมายพื้นที่ ซึ่งจะรักษาไว้เป็นป่าไม้อาวรของชาติ และที่จัดสรรในภูมิภาคใหม่ปรากฏเป็นหลักฐานโดยรอบ เพื่อให้ส่วนราชการที่เกี่ยวข้อง รวมทั้งประชาชนในตำบลแนวเขตที่ดินโดยชัดเจน โดยผู้แทนกรมพัฒนาที่ดิน ผู้แทนกรมป่าไม้ และผู้แทนกรมที่ดิน จะร่วมกันเดินทางออกมายังแจ้งให้เจ้าหน้าที่ของจังหวัดและอำเภอท้องที่ทราบ ขอให้จังหวัดกำหนดวันที่ประชุมชี้แจงไปให้กรมที่ดินทราบโดยตรงต่อไป

๒. สำหรับที่ดินจัดสรรตามข้อ ๒ ให้จังหวัดพิจารณาดำเนินการและเสนอโครงการไปให้กรมที่ดินพิจารณาตามระเบียบต่อไป

๓. สำหรับที่ดินแปลงเล็กแปลงน้อย ตามข้อ ๓ ให้จังหวัดส่งอำเภอท้องที่ทุกแห่ง รวบรวมและพิจารณาดำเนินการจัดที่ดินตามโครงการและระเบียบว่าด้วยการจัดที่ดิน ของคณะกรรมการจัดที่ดินแห่งชาติต่อไป.


ขอแสดงความนับถืออย่างสูง
(ลงชื่อ) พวง สุวรรณี
(นายพวง สุวรรณี)
ปลัดกระทรวงมหาดไทย

กรมที่ดิน.

สำเนาถูกต้อง


(นายสนธิ วิเศษโกสิน)
ผู้อำนวยการกองจัดที่ดิน

เบญจมาศ/คัต
๒๐๕/ทาน


รักษาการในตำแหน่ง หัวหน้ากองสำมะโนที่ดิน


ที่ มท.๐๖๐๕/ว.๑๗๕๑

๒๐ มกราคม ๒๕๑๕

เรียน ผู้ว่าราชการจังหวัด ทุกจังหวัด

ขอส่งสำเนาหนังสือกระทรวงมหาดไทย ที่ มท.๐๖๐๕/๖๕๒ ลงวันที่ ๑๔ มกราคม ๒๕๑๕ เรื่อง การจำแนกประเภทที่ดิน จังหวัดปราจีนบุรี มาเพื่อทราบ


(นายประชุม กาญจนะจิตรา)
รองอธิบดี ทำการแทน
อธิบดีกรมที่ดิน