



กองทะเบียนที่ดิน  
รับที่ 154  
วันที่ 9 ธ.ค. 2517

ที่ มท 0610/ว. 20264

กรมที่ดิน

3 ธันวาคม 2517

เรื่อง การรังวัดแบ่งแยกที่ดินที่ถูกเขตทางหลวง

เรียน ผู้ว่าราชการจังหวัด ทุกจังหวัด (เว้นกรุงเทพมหานคร)

อ้างถึง หนังสือกรมที่ดินที่ มท 0611/ว. 16241 ลงวันที่ 9 กรกฎาคม 2516 และ  
หนังสือที่ มท 0611/ว. 1648 ลงวันที่ 25 มกราคม 2517

ตามหนังสือที่อ้างถึง กรมที่ดินจัดทำบันทึกข้อตกลงระหว่างกรมที่ดินกับกรมทางหลวง พ.ศ. 2516 และได้วางระเบียบว่าด้วยการรังวัดที่ถูกเขตชลประทานและทางหลวง และการออกหนังสือสำคัญสำหรับที่หลวงให้กรมชลประทานตามระเบียบกรมที่ดิน พ.ศ. 2517 ฉบับลงวันที่ 22 มกราคม 2517 ซึ่งได้เวียนมาให้ทราบเพื่อถือปฏิบัติแล้ว นั้น

แต่เนื่องจากในการรังวัดที่ดินที่ถูกเขตทางหลวง มีปัญหาที่จะต้องแก้ไขให้อารมย์ปฏิบัติงานเป็นไปด้วยความเรียบร้อยและไม่มีอุปสรรค จึงได้วางแนวทางให้เจ้าหน้าที่ถือปฏิบัติให้รัดกุม เป็นไปตามระเบียบและบันทึกข้อตกลงยิ่งขึ้น ดังนี้ .-

1. เมื่อกรมที่ดินได้ส่งเจ้าหน้าที่ออกมาทำการรังวัดที่ดินที่ถูกเขตทางหลวง ให้เจ้าหน้าที่ผู้นั้นติดต่อกับผู้แทนกรมทางหลวงให้ทราบโดยแน่ชัดว่า จะเริ่มทำการจาก กม.ใด ถึง กม.ใดเสียก่อน เมื่อทราบแล้วให้ติดต่อบริษัทสำนักงานที่ดินจังหวัด, อำเภอ หรือกิ่งอำเภอว่าบริเวณนั้นมีค่าชดเชยมากน้อยเพียงใด

2. หากบริเวณนั้นเจ้าของที่ดินขอร้องไม่คลอในระหว่างที่จะทำการรังวัดให้รายงานให้เจ้าพนักงานที่ดินจังหวัดหรือนายอำเภอทราบ แล้วให้สำนักงานที่ดินจังหวัดหรืออำเภอหรือกิ่งอำเภอ มอบหมายให้เจ้าหน้าที่จากกรมที่ดินร่วมกับผู้แทนกรมทางหลวง ออกไปรับและจัดทำค่าชดเชยที่ดิน ตามระเบียบกรมที่ดิน พ.ศ. 2517 ลงวันที่ 22 มกราคม 2517 หมวดที่ 2 ข้อ 7 ไม่เกิน 1 เดือน ตลอดจนนำมาลงบัญชีรับค่าชดเชยเพื่อในช่วงที่จะทำการรังวัดเท่าที่สามารถจะทำได้ และให้จัดทำบัญชีรายชื่อเจ้าของที่ดิน ตามค่าชดเชยเรียงตามลำดับที่ดิน


3. ให้ทางสำนักงานที่ดินจังหวัดหรืออำเภอหรือกิ่งอำเภอ มอบค่าชดเชยให้เจ้าหน้าที่จากกรมที่ดินรับไปนัคเจ้าของที่ดินเพื่อทำการรังวัดเรียงตามลำดับที่ดิน โดยไม่ต้องเรียงตามลำดับค่าชดเชยตามระเบียบและบันทึกข้อตกลงต่อไป


4. นอกจากที่ได้กล่าวไว้ข้างต้น ก็ขอให้ปฏิบัติตามบันทึกข้อตกลงระหว่างกรมที่ดินกับกรมทางหลวง และระเบียบที่ได้อ้างไว้เดิม

/ อนึ่ง ในระหว่างที่จัดทำค่าชด

อนึ่ง ในระหว่างที่จัดทำคำขอ ซึ่งยังไม่ได้ทำการรังวัดและพิสูจน์รับรองการทำ  
ประโยชน์ ห้ามมิให้เจ้าหน้าที่เบิกและจัดจ้างคนงานทำการรังวัด เว้นแต่คนงานที่ได้นำไปจาก  
กรุงเทพฯ ฯ

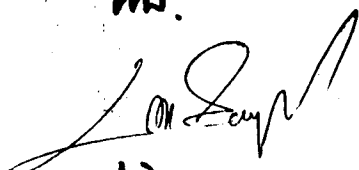
ฉะนั้น จึงเรียนมาเพื่อโปรดให้เจ้าหน้าที่ผู้เกี่ยวข้องทราบและถือปฏิบัติ โดย  
เคร่งครัดต่อไป.

๑๖  
ในทบท  
  
(นายจิตต์ ฤ ตะกั่วทุ่ง)  
ผู้อำนวยการกอง กองทะเบียนที่ดิน

ขอแสดงความนับถืออย่างสูง  
  
(นายจิตต์ ฤ ตะกั่วทุ่ง)  
ผู้อำนวยการกอง กองทะเบียนที่ดิน  
รักษาราชการแทนรองอธิบดี ปฏิบัติราชการแทน  
อธิบดีกรมที่ดิน

กองรังวัดและทำแผนที่  
โทร. 226131 ต่อ 224

พ.

  
17 8.1 17

๙๓  
พ...  
ท.๓...  
นค. 194  
ธ.ค. 194