รายงานการประชุม
เจ้าพนักงานที่ดินจังหวัดชัยนาท สาขาทุกสาขา ผู้อำนวยการศูนย์ควบคุมและรักษาหลักฐานที่ดิน ๒ กรมที่ดิน
เจ้าพนักงานที่ดินอำเภอ ทุกอำเภอ หัวหน้ากลุ่มงานวิชาการที่ดิน และหัวหน้าฝ่ายทุกฝ่าย
ครั้งที่ ๒/๒๕๖๖
วันจันทร์ที่ ๖ เดือน กุมภาพันธ์ พ.ศ. ๒๕๖๖
ณ สำนักงานที่ดินจังหวัดชัยนาท

.....

<u>ผู้มาประชุม</u>	๑. นายวัชระ มาลัยมาตร	เจ้าพนักงานที่ดินจังหวัดชัยนาท
	๒. นายวัลลภ เลาหสุวรรณ	เจ้าพนักงานที่ดินจังหวัดชัยนาท สาขาหันคา
	๓. นางสาวรุจิรา ฉิมดี	เจ้าพนักงานที่ดินจังหวัดชัยนาท สาขาสรรคบุรี
	๔. นางสาวบุญตา กันโต	เจ้าพนักงานที่ดินจังหวัดชัยนาท สาขาวัดสิงห์
	๕. นางภัสนัณท์ พุทธิระพิพรรณ	หัวหน้ากลุ่มงานวิชาการที่ดิน
	๖. นางสาวเตือนใจ พันธ์ขำ	หัวหน้าฝ่ายทะเบียน
	๗. นายภานุพงศ์ หยูทอง	หัวหน้าฝ่ายรังวัด
	๘. นางศิริเพ็ญ ท้วมจู	ผู้อำนวยการศูนย์ควบคุมและรักษาหลักฐานที่ดิน ๒ กรมที่ดิน
	๙. นางวนิดา ธรรมโชติ	หัวหน้าฝ่ายอำนวยการ
	๑๐. นางพิมพ์พรรณ วิศาลสิงห์	เจ้าพนักงานที่ดินอำเภอมโนรมย์
	๑๑. นายมรุต แก้วกระจาย	เจ้าพนักงานที่ดินอำเภอสรรพยา
	๑๒. นายปีติกร ขวัญทวี	เจ้าพนักงานที่ดินอำเภอหนองมะโมง
<u>ผู้ไม่มาประชุม</u>	-	
<u>ผู้เข้าร่วมประชุม</u>	๑. นางสาวเบญญาภรณ์ บัวทอง	เจ้าพนักงานธุรการปฏิบัติงาน

<u>เริ่มประชุมเวลา</u> ๐๙.๐๐ น.

<u>ระเบียบวาระก่อนการประชุม</u> สวดมนต์ไหว้พระ/การน้อมนำพระราชดำรัสของพระบาทสมเด็จพระปรมินทรมหาภูมิพลอดุลยเดช (ร.๙) และพระบาทสมเด็จพระเจ้าอยู่หัว (ร.๑๐) มาปฏิบัติ

" บางท่านอาจท้วงว่า ทำดีก็ไม่ได้อะไร
บางคนที่ไม่ทำความดี กลับได้ความสบายก็มี
ข้อนี้ถ้าดูแต่เพียงผิวเผิน อาจเป็นจริงดั่งว่า
แต่พึงเชื่อได้ละหรือว่า ผู้ที่ทำความไม่ดีนั้นมีความสุขสบายจริง
อย่างน้อยในเบื้องลึกแห่งหัวใจของเขาอาจไม่มีสุขเลย
หากมีทุกข์อยู่ก็ได้ และสุขที่เราเห็นว่าเขามีอยู่นั้น
ก็เพียงชั่วแล่นเท่านั้น"

พระราชดำรัสในโอกาสขึ้นปี พุทธศักราช ๒๔๙๗
วันที่ ๓๑ ธันวาคม พุทธศักราช ๒๔๙๖

/การประกาศเจตนารมณ์ ...

การประกาศเจตนารมณ์ เรื่อง “สุจริต โปร่งใส จังหวัดชัยนาทใสสะอาด๒๕๖๖”และ “งดรับ งดให้” ของขวัญ ของกำนัลทุกชนิดจากการปฏิบัติหน้าที่ (No Gift Policy) และประกาศเจตนารมณ์ เรื่อง “กรมที่ดินร่วมใจ โปร่งใส สุจริต มีจิตธรรมาภิบาล ๒๕๖๖” และ“งดรับ งดให้” ของขวัญ ของกำนัลทุกชนิดจากการปฏิบัติหน้าที่ (No Gift Policy) เพื่อถ่ายทอดนโยบาย และปลุกจิตสำนึก การไม่รับของขวัญและของกำนัลทุกชนิดจาการปฏิบัติหน้าที่ (No Gift Policy)

ระเบียบวาระที่ ๑ เรื่องที่ประธานแจ้งให้ที่ประชุมทราบ

<u>ประธาน</u> ๑.๑ เรื่องสืบเนื่องมาจากการประชุมคณะกรมการจังหวัดชัยนาท

-

๑.๒ เรื่องสืบเนื่องมาจากการประชุมกรมที่ดิน ครั้งที่ ๑/๒๕๖๖ เมื่อวันที่ ๒๕ มกราคม ๒๕๖๖

๑.๒.๑ การบริหารจัดการขยะมูลฝอยของกรมที่ดิน (ขยะเปียก) แหล่งเรียนรู้ การจัดการขยะเปียกอย่างถูกวิธี สำนักงานที่ดิน ร่วมสื่อสารนโยบายของกระทรวงมหาดไทยไปสู่ประชาชนในระดับพื้นที่ ตามนโยบายจัดการขยะและการดำเนินการด้านการเปลี่ยนแปลงสภาพภูมิอากาศของกระทรวงมหาดไทย

/๑.๒.๒ โครงการ...

๑.๒.๒ โครงการสำนักงานที่ดินทั่วไทย ส้วมสะอาดน่าใช้ ได้มาตรฐาน HAS ขอให้สำนักงานที่ดินหมั่นตรวจสอบและพัฒนาปรับปรุงห้องน้ำ ให้เป็นไปตามเกณฑ์มาตรฐานส้วมสาธารณะระดับประเทศ เพื่อเตรียมความพร้อมสำหรับโครงการประกวดห้องน้ำสะอาดแห่งปี ของสำนักงานที่ดินทั่วประเทศ ประจำปี งบประมาณ พ.ศ. ๒๕๖๖ โดยเฉพาะเรื่องความปลอดภัย และเรื่องความสะอาดของห้องน้ำ

๑.๒.๓ โครงการ "บริการชำระค่ารังวัดง่าย ๆ ใกล้บ้านได้ทุกที่ ทุกเวลา Easy Life by e-payment" เป็นของขวัญปีใหม่ของกระทรวงมหาดไทย เพื่อมอบให้ประชาชน ประจำปี พ.ศ. ๒๕๖๖ ขอให้เตรียมความพร้อมและประชาสัมพันธ์โครงการฯให้ประชาชนรับรู้ รับทราบช่องทางการชำระเงินค่าใช้จ่ายในการรังวัด ผ่านช่องทางต่างๆ

<u>มติที่ประชุม</u> รับทราบ

<u>ระเบียบวาระที่ ๒</u> รับรองรายงานการประชุม

<u>มติที่ประชุม</u> รับรองรายงานการประชุมครั้งที่ ๑/๒๕๖๖ วันที่ ๙ มกราคม ๒๕๖๖

/ระเบียบวาระที่ ๓....

ระเบียบวาระที่ ๓ เรื่อง การติดตามผลการดำเนินงานตามยุทธศาสตร์ของกรมที่ดิน

๓.๑ การจัดที่ดินและที่อยู่อาศัยให้ประชาชนที่ยากจน

การจัดที่ดินและที่อยู่อาศัยให้กับประชาชนที่ยากจน			
ปีงบประมาณ	พื้นที่ดำเนินการ	เป้าหมาย	ผลดำเนินการ
2558 - 2559	ที่ดินสาธารณประโยชน์ แปลง"เขาพลองสาธารณประโยชน์" (น.ส.ล .เลขที่ 8089 ต.เขาท่าพระ อ. เมืองชัยนาท จ.ชัยนาท บางส่วน)	344 ราย 348 แปลง เนื้อที่ 199 ไร่	ออกหนังสืออนุญาต เลขที่ 1/2559 ลงวันที่ 2 สิงหาคม 2559 อนุญาตให้ "กลุ่มเกษตรกรเขาขยายพัฒนา" เข้าทำกินและอยู่อาศัย ปัจจุบันอยู่ในขั้นตอนการส่งเสริมและพัฒนาอาชีพ โดย สำนักงานสหกรณ์จังหวัดชัยนาท
2563 - 2564	ป่าสงวนแห่งชาติ"ป่าเขาราวเทียน" ตำบลเด่นใหญ่ อำเภอหันคา และตำบลกะบกเตี้ย อำเภอเนินขาม จังหวัดชัยนาท	27 ราย 29 แปลง เนื้อที่ 151 ไร่	- คัดเลือกราษฎรเข้าทำประโยชน์ฯ 20 ราย 22 แปลง เนื้อที่ 150-3-94 ไร่ -ตัดสิทธิ์ 1 ราย เนื่องจากไม่ได้ทำประโยชน์ด้วยตนเอง -รายชื่อที่กรมป่าไม้จัดส่งให้กรมที่ดินไม่ตรง กับรายชื่อของสำนักจัดการทรัพยากรป่าไม้ที่ 5 (สระบุรี) 6 ราย
2564 - 2565	ป่าสงวนแห่งชาติ "ป่าเขาช่องลมและป่าเขาหลัก" ตำบลวังตะเคียนและตำบลหนองมะโมง อำเภอหนองมะโมง จังหวัดชัยนาท	24 ราย 26 แปลง เนื้อที่ 151 ไร่	- กรมป่าไม้อนุญาตให้จังหวัดชัยนาท เข้าทำประโยชน์หรืออยู่อาศัยและดำเนินโครงการจัดที่ดิน เนื้อที่ 218-2-26 ไร่ -อยู่ระหว่างการหารือ คทช.เพื่อขอนำเงินงบกลางมาชำระค่าธรรมเนียม
2566	หนังสือกรมที่ดิน ด่วนที่สุด ที่ มท 0511.4/ว 8488 ลว.14 พ.ย. 2565 เรื่อง การจัดทำโครงการบริหารจัดการการใช้ประโยชน์ในที่ดินสาธารณประโยชน์ที่มีการบุกรุก เพื่อขจัดความยากจนและพัฒนาชนบท ปีงบประมาณ พ.ศ. 2566	1000 แปลง	สำนักงานที่ดินจังหวัดชัยนาท ได้มีหนังสือ ด่วนที่สุด ที่ ชน 0020.48/ว 3890 ลว. 25 พ.ย. 2565 แจ้งให้อำเภอและท้องถิ่นสำรวจสำรวจฯ และจัดทำโครงการบริหารจัดการการใช้ประโยชน์ในที่ดินสาธารณประโยชน์ที่มีการบุกรุก เพื่อขจัดความยากจนและพัฒนาชนบท ปีงบประมาณ พ.ศ. ๒๕๖๖

๓.๒ การเร่งรัดงานค้าง กลุ่มงานวิชาการที่ดิน

การเร่งรัดงานค้าง									
ประเภทงาน	งานค้างก่อนปีงบประมาณ พ.ศ. 2566 (ยกมาจากปีงบฯ 2565)			งานค้างปีงบประมาณ พ.ศ. 2566 (ตั้งแต่วันที่ 1 ต.ค. 2565 - ปัจจุบัน)				รวม งานเสร็จ ทั้งสิ้น	รวม งานค้าง ยกไป
	งานค้าง ยกมา	งานเสร็จ	งานค้าง ยกไป	งานค้าง ยกมา	งานเกิด	งานเสร็จ	งานค้าง ยกไป		
งานร้องเรียน/ร้องทุกข์	2	-	2	2	2	3	1	3	3

<u>หมายเหตุ</u> 1. คลองวังยาว - ปปช. ขอให้เพิกถอนโฉนดที่ดิน 4 แปลง (รอผลเนินการของ สาขาหันคา)

2. นายวรวิทย์ ขำกล่ำ-ปปช. ชี้มูล ผู้ปกครองท้องที่ /ผญ. ม. 5 ต.สามง่ามท่าโบสถ์) กรณี เดินสำรวจออกโฉนดที่ดิน 10 แปลง ในบึงสาธารณฯ (รอผลยืนยันการเป็นที่สาธารณฯ อยู่ระหว่างการเสนอ ผวจ มีหนังสือเตือนขอทราบผลจากอำเภอหันคา)

3. นางสุภาพ รักศรี ขอรังวัดออกโฉนดจากหลักฐาน น.ส. 3 เลขที่ 338 ม.10 ต.ห้วยงู อ.หันคา มีการร้องเรียนฯว่าผู้ขอนำรังวัดทับแนวเขตคลองชลประทาน และคลองตาลุน กรมที่ดินแจ้งให้ดำเนินการเพิ่มเติม อยู่ระหว่างดำเนินการของกลุ่มงานวิชาการที่ดิน

การเร่งรัดงานค้าง

ประเภทงาน	งานค้างก่อนปีงบประมาณ พ.ศ. 2566 (ยกมาจากปีงบฯ 2565)			งานค้างปีงบประมาณ พ.ศ. 2566 (ตั้งแต่วันที่ 1 ต.ค. 2565 - ปัจจุบัน)				รวม งานเสร็จ ทั้งสิ้น	รวม งานค้าง ยกไป
	งานค้าง ยกมา	งานเสร็จ	งานค้าง ยกไป	งานค้าง ยกมา	งานเกิด	งานเสร็จ	งานค้าง ยกไป		
งานต่อใบอนุญาตให้ใช้ประโยชน์ในที่ดินของรัฐเป็นการชั่วคราว ตามนโยบายแก้ไขปัญหาความยากจน	4	-	4	-	-	-	-	-	4

1. ที่สาธารณประโยชน์ แปลง "ลำคลองวัว" ผู้รับอนุญาต 348 ราย ใบอนุญาตสิ้นอายุครั้งที่ 1 เมื่อวันที่ 20 พ.ค. 2558 อยู่ระหว่างดำเนินการ
2. ที่สาธารณประโยชน์แปลง "เขาพลอง" ผู้รับอนุญาต 344 ราย ใบอนุญาตแปลงรวมสิ้นอายุ เมื่อวันที่ 1 ส.ค. 2564 ได้แต่งตั้งเจ้าหน้าที่ออกไปตรวจสอบสภาพที่ดินและการใช้ประโยชน์แล้ว อยู่ระหว่างดำเนินการเพื่อเสนอคณะกรรมการพิจารณาการต่ออายุใบอนุญาตฯ
3. ที่ดินสาธารณประโยชน์ แปลง "ที่สาธารณประโยชน์ หมู่ที่ 4" ต.บ้านกล้วย อ.เมืองชัยนาท (ตาม น.ส.ล. เลขที่ ชน 0689 ผู้รับอนุญาต จำนวน 25 ราย คณะกรรมการพิจารณาเพื่ออนุญาตให้ประชาชนใช้ประโยชน์ในที่ดินของรัฐ จังหวัดชัยนาทฯ ในการประชุมครั้งที่ 1/2565 เมื่อวันที่ 10 ก.พ. 2565 มีมติให้ต่อใบอนุญาต 22 ราย ส่วนอีก 3 ราย ให้หารือกรมที่ดินเกี่ยวกับ แนวทางการพิจารณาคุณสมบัติ กรมที่ดินตอบข้อหารือว่าอยู่ในดุลยพินิจของกรรมการ
4. ที่สาธารณประโยชน์ แปลง "เนินเขาธรรมามูล" ตาม น.ส.ล. เลขที่ 19432 หมู่ที่ 1, 2, 10 ต. ธรรมามูล อ. เมืองชัยนาท ผู้รับอนุญาต จำนวน 178 ราย ใบอนุญาตสิ้นอายุ 28 มกราคม 2564 แต่งตั้งเจ้าหน้าที่ออกไปตรวจสอบฯ และอำเภอ-เทศบาล จัดทำประชาคมตรวจสอบคุณสมบัติแล้วอยู่ระหว่างดำเนินการ
5. ที่สาธารณประโยชน์ ปักเป้าบึงสาธารณประโยชน์" ตามน.ส.ล. เลขที่ ชน 0486 หมู่ที่ 13 ตำบลแพรกศรีราชา อำเภอสรรคบุรี จังหวัดชัยนาท (บางส่วน) ผู้รับอนุญาตจำนวน 64 ราย ใบอนุญาตสิ้นอายุ 28 มกราคม 2564 คณะกรรมการฯ ในการประชุม ครั้งที่ 1/2561 เมื่อวันที่ 30 พฤศจิกายน 2561 มีมติเห็นชอบให้ต่ออายุใบอนุญาต(รายเดิม) จำนวน 55 ราย (รายใหม่) 6 ราย ไม่อนุญาต (รายใหม่) 1 ราย ให้ยกเลิกใบอนุญาต 2 ราย หมายเหตุการต่อใบอนุญาตเรียบร้อยแล้ว 54 ราย เนื่องจากผู้รับอนุญาตรายเดิม เสียชีวิตไปก่อน จำนวน 1 ราย และไม่พบใบอนุญาต 6 ราย

การเร่งรัดงานค้าง

ประเภทงาน	งานค้างก่อนปีงบประมาณ พ.ศ. 2566 (ยกมาจากปีงบฯ 2565)			งานค้างปีงบประมาณ พ.ศ. 2566 (ตั้งแต่วันที่ 1 ต.ค. 2565 - ปัจจุบัน)				รวม งานเสร็จ ทั้งสิ้น	รวม งานค้าง ยกไป
	งานค้าง ยกมา	งานเสร็จ	งานค้าง ยกไป	งานค้าง ยกมา	งานเกิด	งานเสร็จ	งานค้าง ยกไป		
ขออนุญาต มาตรา 9 ขอถอนสภาพ ฯ และขอเปลี่ยนสภาพการใช้ที่ดินสาธารณประโยชน์	3	-	3		1	-	1	-	4

1.กรมส่งเสริมการเกษตร กรมศิลปากรตรวจพบหลักฐานทางโบราณคดี /ให้ยื่นคำขออนุญาตกรมศิลปกร

2. กรมราชทัณฑ์ เอกสารหลักฐานยังไม่ถูกต้องครบถ้วน

3. องค์การบริหารส่วนตำบลเขาท่าพระ เอกสารหลักฐานยังไม่ถูกต้องครบถ้วน

4. เทศบาลตำบลโพงาม ขอใช้และขอถอนสภาพที่ดินสาธารณประโยชน์ แปลง "หุบสะเดา" อยู่ระหว่างเสนอส่งเรื่องคืน เนื่องจากข้อเท็จจริงปรากฏว่า สภาพที่ดินเป็นที่เกษตรกรรมประจำหมู่บ้าน และมีราษฎรทำประโยชน์เป็นที่นา เต็มทั้งแปลง

การเร่งรัดงานค้าง									
ประเภทงาน	งานค้างก่อนปีงบประมาณ พ.ศ. 2566 (ยกมาจากปีงบฯ 2565)				งานค้างปีงบประมาณ พ.ศ. 2566 (ตั้งแต่วันที่ 1 ต.ค. 2565 - ปัจจุบัน)			รวม งานเสร็จ ทั้งสิ้น	รวม งานค้าง ยกไป
	งานค้าง ยกมา	งานเสร็จ	งานค้าง ยกไป		งานเกิด	งานเสร็จ	งานค้าง ยกไป		
การออกโฉนดที่ดิน ตามมาตรา 8 แห่งประมวล กฎหมายที่ดิน (ออก จากส.ค. 1 ภายหลัง วันที่ 8 ก.พ. 2553)	7	-	7		-	-	-	-	7

1. เสนอความเห็นต่อศาล จำนวน 2 ราย
2. ศาลนัดไต่สวน จำนวน 1 ราย (นายลักษณ์ คำสอาด กับพวก นัด 13 มี.ค.2566
3. ขอขยายเวลา ครั้งที่ 1 จำนวน 1 ราย (ครบกำหนด 14 มี.ค. 2566)
3. ขอขยายเวลา ครั้งที่ 2 จำนวน 2 ราย (ครบกำหนด 9 ก.พ. 2566 และ 7 ก.ค. 2566)
4. ขอขยายเวลา ครั้งที่ 3 จำนวน 1 ราย (ครบกำหนด 20 ก.พ. 2566)

๓.๓ โครงการเดินสำรวจโดยสำนักงานที่ดินปีงบประมาณ ๒๕๖๕ และ ๒๕๖๖

ผลงานเดินสำรวจออกโฉนดที่ดินของสำนักงานที่ดินจังหวัดชัยนาท และสาขา ตามโครงการเดินสำรวจออกโฉนดที่ดิน พ.ศ. 2565									
ศูนย์เดินสำรวจออกโฉนดที่ดิน	ผลงานเดินสำรวจ				ผอ.โครงการ/ผอ.ศูนย์ฯ ลงนามถึงเดือนนี้ (แปลง)	แจกโฉนดถึงเดือนนี้			
	แปลง	เนื้อที่				แปลง	เนื้อที่		
		ไร่	งาน	วา			ไร่	งาน	วา
สำนักงานที่ดินจังหวัดชัยนาท	10	90	0	2.9					
สำนักงานที่ดินจังหวัดชัยนาท สาขาสรรคบุรี	8	13	1	0.3					
สำนักงานที่ดินจังหวัดชัยนาท สาขาหันคา	9	73	3	7.2					
สำนักงานที่ดินจังหวัดชัยนาท สาขาวัดสิงห์	9	31	2	76					
รวมทั้งสิ้น (ทุกศูนย์ฯ)	36	208	2	86.4					

ผลงานเดินสำรวจออกโฉนดที่ดินของสำนักงานที่ดินจังหวัดชัยนาท และสาขา ตามโครงการเดินสำรวจออกโฉนดที่ดิน พ.ศ. 2566								
ศูนย์เดินสำรวจออกโฉนดที่ดิน	เป้าหมายตลอดปี	เป้าหมายรายไตรมาส			ผลการเดินสำรวจ			
		ไตรมาสที่ 1	ไตรมาสที่ 2	ไตรมาสที่ 3	แปลง	เนื้อที่		
						ไร่	งาน	วา
สำนักงานที่ดินจังหวัดชัยนาท	10	10						
สำนักงานที่ดินจังหวัดชัยนาท สาขาสรรคบุรี	8	8						
สำนักงานที่ดินจังหวัดชัยนาท สาขาหันคา	8	8						
สำนักงานที่ดินจังหวัดชัยนาท สาขาวัดสิงห์	8	8						
รวมทั้งสิ้น (ทุกศูนย์ฯ)	34	34						

๓.๔ โครงการรังวัดออกและตรวจหนังสือสำคัญสำหรับที่หลวง (น.ส.ล.)

การออกหนังสือสำคัญสำหรับที่หลวง ตามโครงการออกและตรวจสอบหนังสือสำคัญสำหรับที่หลวง (น.ส.ล.) ปีงบประมาณ พ.ศ. 2565						
เป้าหมาย	ผลดำเนินการ					หมายเหตุ
	ท้องที่	แปลง	ไร่	งาน	วา	
46 แปลง	อำเภอเมืองชัยนาท	20	403	2	18.2	อยู่ระหว่างดำเนินการของฝ่ายรังวัด สำนักงานที่ดินจังหวัดชัยนาท
	อำเภอมโนรมย์	16	241	2	18.3	
	อำเภอสรรคบุรี	7	136	2	79.0	อยู่ระหว่างดำเนินการ -สาขาสรรคบุรี 6 แปลง -ลุ่มงานวิชาการที่ดิน 1 แปลง
	อำเภอหันคา	3	48	2	10.2	อยู่ระหว่างดำเนินการของสำนักงานที่ดินจังหวัดชัยนาท สาขาหันคา
	รวม	46	830	1	25.7	

๓.๕ การเร่งรัดการแก้ไขปัญหาคำขอออกโฉนดจาก ส.ค.๑

๓.๖ การเร่งรัดงานค้างออกโฉนดที่ดิน(ไม่รวม ส.ค.๑) ปีงบประมาณ ๒๕๖๕ และปีงบประมาณ ๒๕๖๖

๓.๗ การเร่งรัดงานค้าง ปีงบประมาณ ๒๕๖๕ และ ๒๕๖๖

-สอบเขต/แบ่งแยก/รวมโฉนด

-มรดก/ใบแทน

ผลการดำเนินการเร่งรัดงานค้างฝ่ายทะเบียน สำนักงานที่ดินจังหวัดชัยนาท ประจำเดือน มกราคม 2566 ดังนี้

ประเภทงาน	งานค้าง ก่อนปีงบประมาณ 2566			งานค้าง ปีงบประมาณ 2566				รวม งานค้าง ทั้งหมด	สาเหตุที่ค้าง		
	งานค้าง ยกมา (ราย)	งานเสร็จ (ราย)	งานค้าง ยกไป (ราย)	งานค้าง ยกมา (ราย)	งานเกิด (ราย)	งาน เสร็จ (ราย)	งานค้าง ยกไป (ราย)		ระหว่าง ประกาศ	แจ้งผู้ ขอ	อื่นๆ
1.งานออกโฉนด (ไม่รวม สค.1)	65	-	65	1	-	-	1	66	-	-	66
2.งานออกโฉนด (สค.1 ก่อน 8 ก.พ.53)	42	-	42	-	-	-	-	42	-	-	42
3.งานแบ่งแยก/สอบเขต/รวม (โฉนด, น.ส.3, น.ส.3ก)	14	3	11	57	78	68	67	78	-	65	13
4.งานมรดก	-	-	-	50	177	146	81	81	80	1	-
6.งานใบแทน	1	1	-	22	15	20	17	17	14	-	3
7.งานจดทะเบียนนิติกรรมอื่นๆเช่น ขาย จำนอง ให้เช่า งานโรงเรือน ฯลฯ	4	-	4	12	811	815	8	12	6	6	-
8.คำขอเบ็ดเตล็ด (ลงบัญชี บ.ท.ด.2)	-	-	-	-	575	575	-	-	-	-	-
9.ตรวจสอบหลักทรัพย์	-	-	-	-	1,185	1,185	-	-	-	-	-
รวม	126	4	122	142	2,841	2,809	174	296	100	72	124

๓.๘ ผลการตรวจสอบและปรับปรุงฐานข้อมูลทะเบียน

แบบรายงานการตรวจสอบและปรับปรุงฐานข้อมูลทะเบียนที่ดินในภาพรวม

ประจำเดือน มกราคม 2566

ลำดับ	เจ้าหน้าที่	จำนวนที่ได้รับหมอบหมาย (แปลง)	โฉนดที่ดินเลขที่ ถึงโฉนดที่ดินเลขที่	อำเภอ	ดำเนินการได้เดือนนี้ (แปลง)	รวมดำเนินการได้ทั้งหมด (แปลง)	รวมเปอร์เซ็น
1	นางอุ่นเรือน ปานพรม	5,000	5001 -10000	เมืองชัยนาท	500	1,000	20
2	นางสาวรัญภัส บัวทอง	5,000	15,001 – 20000	เมืองชัยนาท	250	750	15
3	นางสาวอังคณา บัวเงิน	5,000	25001 – 30000	เมืองชัยนาท	200	700	14
4	นางสาวจุฬาลักษณ์ เหมสุวิมล	5,000	35001 – 40000	เมืองชัยนาท	250	750	15
5	นางสาวฐิติวรดา ธรรมพิริยะกุล	5,300	1 – 5300	มโนรมย์	100	650	12.26
6	นางกรกนก เอี่ยมสงคราม	6,300	1 – 6300	สรรพยา	200	850	13.49
7	นางสาวศิรินภา แสงแก้ว	10,000	6301 – 16300	สรรพยา	300	1,250	12.50
8	นางสาวศศิธร วอนจิ๋ว	4,000	21301 – 25300	สรรพยา	400	900	22.50
9	นางสาวศิราณี สุวรรณรัตน์	4,000	30301 – 34300	สรรพยา	400	900	22.50
รวมจำนวน		49,600			2,600	7,750	15.63

๓.๙ โครงการตรวจสอบ แก้ไขและปรับปรุงฐานข้อมูลทะเบียนที่ดิน และตรวจสอบภาพลักษณ์โฉนดที่ดินและเอกสารการจดทะเบียนสิทธิและนิติกรรมในระบบเทคโนโลยีสารสนเทศและการสื่อสารของกรมที่ดิน

โครงการตรวจสอบ แก้ไขและปรับปรุงฐานข้อมูลทะเบียนที่ดิน



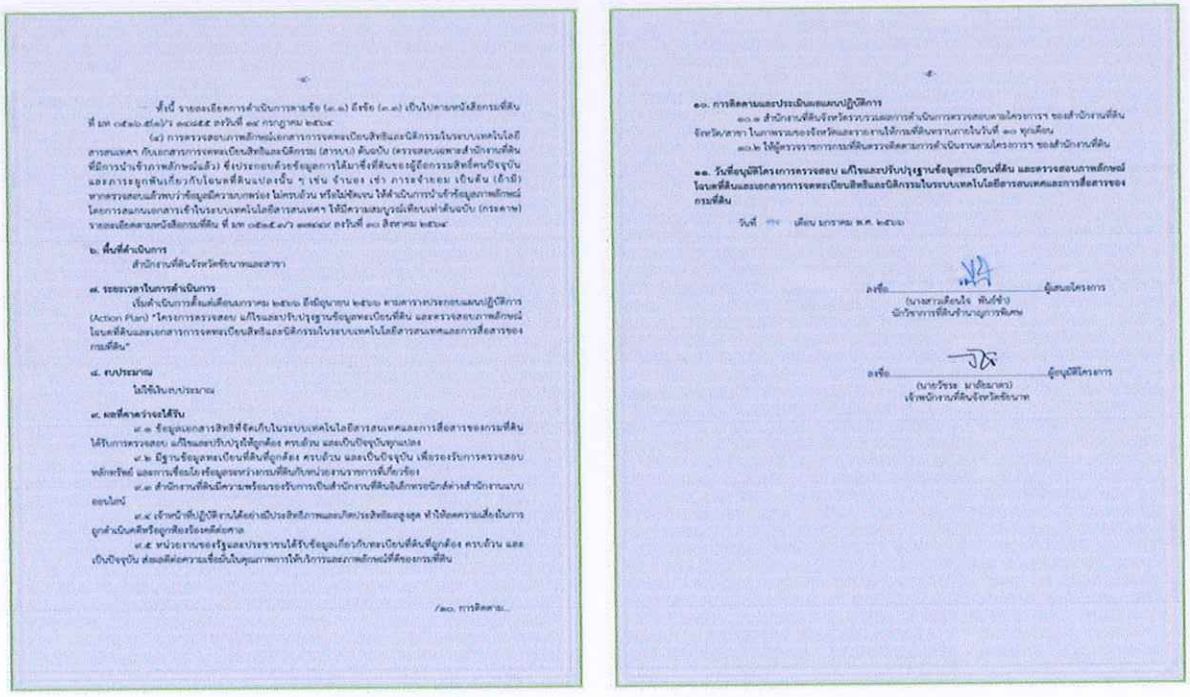

ทั้งนี้ รายละเอียดการดำเนินการตามข้อ (๑.๑) ถึงข้อ (๑.๑๑) เป็นไปตามหนังสือกรมที่ดิน ที่ มท ๐๕๑๖.๕(๑)/ว ๑๑๑๔๕๕ ลงวันที่ ๑๙ กรกฎาคม ๒๕๖๙

(๑๒) การตรวจสอบภาพลักษณ์โฉนดที่ดินและเอกสารการจดทะเบียนสิทธิและนิติกรรมในระบบเทคโนโลยีสารสนเทศฯ กับเอกสารการจดทะเบียนสิทธิและนิติกรรม (สารบบ) ต้นฉบับ (ตรวจสอบเพื่อสำนักงานที่ดินที่มีการนำข้อมูลภาพลักษณ์แล้ว) ซึ่งประกอบด้วยข้อมูลการได้มาซึ่งที่ดินของผู้ถือกรรมสิทธิ์ครบถ้วนปัจจุบัน และการถูกทำนิติกรรมเกี่ยวกับโฉนดที่ดินแปลงนั้น ๆ เช่น จำนอง เช่า การจำนอง เป็นต้น (ถ้ามี) หากตรวจสอบแล้วพบว่าข้อมูลมีความครบถ้วน ไม่ครบถ้วน หรือไม่ชัดเจน ให้ดำเนินการนำข้อมูลภาพลักษณ์โฉนดที่ดินและเอกสารการจดทะเบียนสิทธิและนิติกรรมในระบบเทคโนโลยีสารสนเทศฯ ให้มีความสมบูรณ์เทียบเท่าต้นฉบับ (กระดาษ) รายละเอียดตามหนังสือกรมที่ดิน ที่ มท ๐๕๑๖.๕/ว ๑๑๑๔๕๕ ลงวันที่ ๑๐ สิงหาคม ๒๕๖๙

๖. พื้นที่ดำเนินการ

สำนักงานที่ดินจังหวัดชัยนาทและสาขา

๗. ระยะเวลาในการดำเนินการ

เริ่มดำเนินการตั้งแต่เดือนกรกฎาคม ๒๕๖๙ ถึงมิถุนายน ๒๕๖๙ ตามตารางปฏิทินแผนปฏิบัติการ (Action Plan) "โครงการตรวจสอบ แก้ไขและปรับปรุงฐานข้อมูลทะเบียนที่ดิน และตรวจสอบภาพลักษณ์โฉนดที่ดินและเอกสารการจดทะเบียนสิทธิและนิติกรรมในระบบเทคโนโลยีสารสนเทศและการสื่อสารของกรมที่ดิน"

๘. งบประมาณ

ไม่ใช้เงินงบประมาณ

๙. ผลที่คาดว่าจะได้รับ

๙.๑ ข้อมูลเอกสารสิทธิที่จัดเก็บในระบบเทคโนโลยีสารสนเทศและการสื่อสารของกรมที่ดินได้รับการตรวจสอบ แก้ไขและปรับปรุงให้ถูกต้อง ครบถ้วน และเป็นปัจจุบันทุกแปลง

๙.๒ มีฐานข้อมูลทะเบียนที่ดินที่ถูกต้อง ครบถ้วน และเป็นปัจจุบัน เพื่อรองรับการตรวจสอบหลักทรัพย์ และการเชื่อมโยงข้อมูลทรัพย์กรมที่ดินกับหน่วยงานราชการที่เกี่ยวข้อง

๙.๓ สำนักงานที่ดินมีความพร้อมรองรับการเป็นสำนักงานที่ดินอิเล็กทรอนิกส์ค่างสำนักงานแบบออนไลน์

๙.๔ เจ้าหน้าที่ปฏิบัติงานได้อย่างมีประสิทธิภาพและมีคุณประสิทธิผลสูงสุด ทำให้ลดความเสี่ยงในการถูกดำเนินคดีหรือถูกฟ้องร้องคดีต่อศาล

๙.๕ หน่วยงานของรัฐและประชาชนได้รับข้อมูลเกี่ยวกับทะเบียนที่ดินที่ถูกต้อง ครบถ้วน และเป็นปัจจุบัน ส่งผลดีต่อความเชื่อมั่นในศูนย์การการให้บริการและภาพลักษณ์ที่ดีของกรมที่ดิน

/๑๐. การติดตาม...

๑๐. การติดตามและประเมินผลแผนปฏิบัติการ

๑๐.๑ สำนักงานที่ดินจังหวัดรวบรวมและการดำเนินการตรวจสอบตามโครงการฯ ของสำนักงานที่ดินจังหวัด/สาขา ในภาพรวมของจังหวัดและรายงานให้กรมที่ดินทราบภายในวันที่ ๑๐ ทุกเดือน

๑๐.๒ ให้ผู้ตรวจราชการกรมที่ดินตรวจติดตามการดำเนินงานตามโครงการฯ ของสำนักงานที่ดิน

๑๑. วันที่ขอบุติโครงการตรวจสอบ แก้ไขและปรับปรุงฐานข้อมูลทะเบียนที่ดิน และตรวจสอบภาพลักษณ์โฉนดที่ดินและเอกสารการจดทะเบียนสิทธิและนิติกรรมในระบบเทคโนโลยีสารสนเทศและการสื่อสารของกรมที่ดิน

วันที่ ๑๑ เดือน มกราคม พ.ศ. ๒๕๖๐

ลงชื่อ.....ผู้เสนอโครงการ
(นางสาวเดือนใจ พันธ์ช่าง)
นักวิชาการที่ดินชำนาญการพิเศษ

ลงชื่อ.....ผู้อนุมัติโครงการ
(นายวิชระ มาลัยมาศ)
เจ้าพนักงานที่ดินจังหวัดชัยนาท

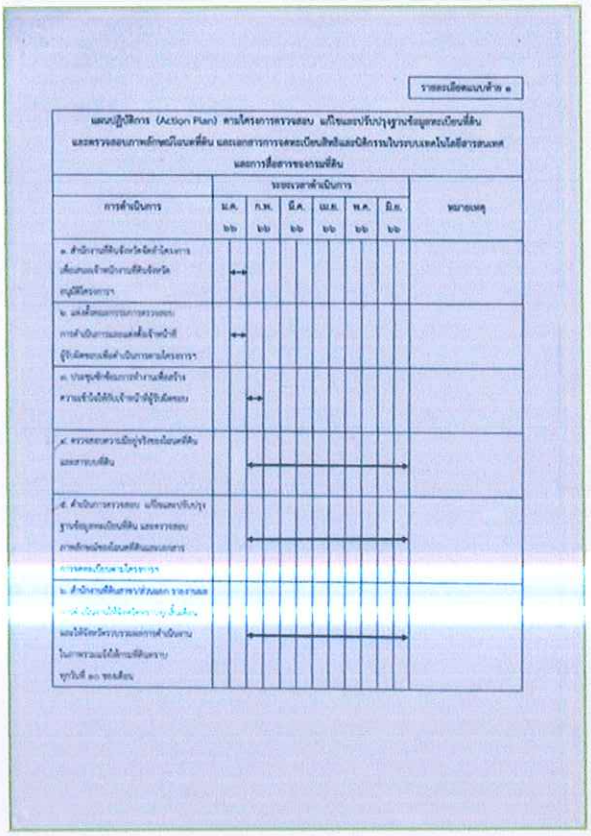

รายละเอียดแนบท้าย ๑

แผนปฏิบัติการ (Action Plan) ตามโครงการตรวจสอบ แก้ไขและปรับปรุงฐานข้อมูลทะเบียนที่ดิน และตรวจสอบภาพลักษณ์ผังแนวที่ดิน และเอกสารการจดทะเบียนสิทธิและนิติกรรมในระบบเชื่อมโยงข้อมูลสารสนเทศและการสื่อสารของกรมที่ดิน

การดำเนินการ	ระยะเวลาดำเนินการ ม.ค. ๖๖	ก.พ. ๖๖	มี.ค. ๖๖	เม.ย. ๖๖	พ.ค. ๖๖	มิ.ย. ๖๖	หมายเหตุ
๑. สำนักงานที่ดินจังหวัดจัดทำโครงการเพื่อมอบแก่เจ้าหน้าที่ดินจังหวัดอนุมัติโครงการ	↔						
๒. แต่งตั้งคณะกรรมการตรวจสอบการดำเนินการและแต่งตั้งเจ้าหน้าที่ผู้รับผิดชอบเพื่อดำเนินการตามโครงการ	↔						
๓. ประชุมชี้แจงการทำงานเพื่อสร้างความเข้าใจให้กับเจ้าหน้าที่ผู้รับผิดชอบ		↔					
๔. ตรวจสอบความมีอยู่จริงของผังแนวที่ดินและสารบบที่ดิน		↔	↔	↔	↔	↔	
๕. ดำเนินการตรวจสอบ แก้ไขและปรับปรุงฐานข้อมูลทะเบียนที่ดิน และตรวจสอบภาพลักษณ์ของผังแนวที่ดินและเอกสารการจดทะเบียนตามโครงการ		↔	↔	↔	↔	↔	
๖. สำนักงานที่ดินสาขาส่วนแยก รายงานผลการดำเนินงานให้จังหวัดทราบทุกเดือน และให้จังหวัดทราบผลการดำเนินงานในภาพรวมแจ้งให้กรมที่ดินทราบทุกวันที่ ๑๐ ของเดือน		↔	↔	↔	↔	↔	

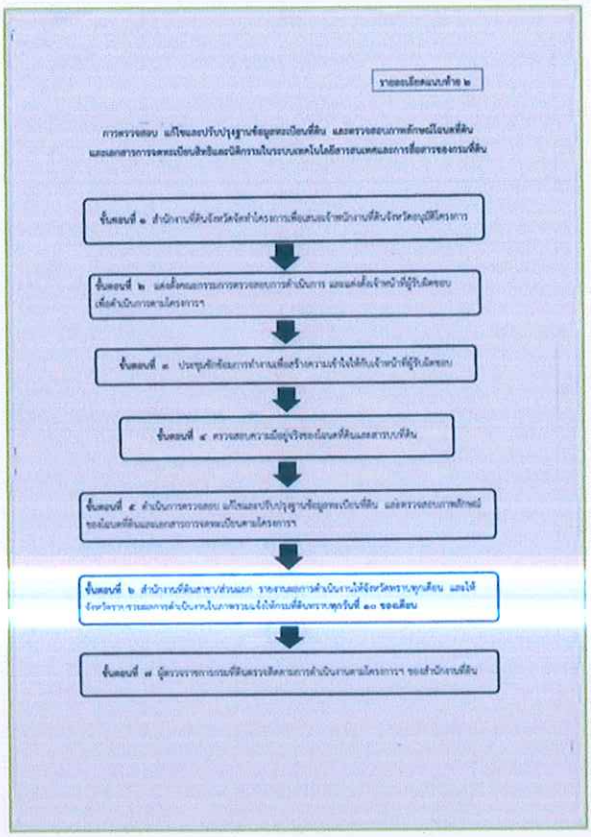

รายละเอียดแนบท้าย ๒

การตรวจสอบ แก้ไขและปรับปรุงฐานข้อมูลทะเบียนที่ดิน และตรวจสอบภาพลักษณ์ผังแนวที่ดิน และเอกสารการจดทะเบียนสิทธิและนิติกรรมในระบบเชื่อมโยงข้อมูลสารสนเทศและการสื่อสารของกรมที่ดิน

ขั้นตอนที่ ๑ สำนักงานที่ดินจังหวัดจัดทำโครงการเพื่อมอบแก่เจ้าหน้าที่ดินจังหวัดอนุมัติโครงการ

↓

ขั้นตอนที่ ๒ แต่งตั้งคณะกรรมการตรวจสอบการดำเนินการ และแต่งตั้งเจ้าหน้าที่ผู้รับผิดชอบเพื่อดำเนินการตามโครงการ

↓

ขั้นตอนที่ ๓ ประชุมชี้แจงการทำงานเพื่อสร้างความเข้าใจให้กับเจ้าหน้าที่ผู้รับผิดชอบ

↓

ขั้นตอนที่ ๔ ตรวจสอบความมีอยู่จริงของผังแนวที่ดินและสารบบที่ดิน

↓

ขั้นตอนที่ ๕ ดำเนินการตรวจสอบ แก้ไขและปรับปรุงฐานข้อมูลทะเบียนที่ดิน และตรวจสอบภาพลักษณ์ของผังแนวที่ดินและเอกสารการจดทะเบียนตามโครงการ

↓

ขั้นตอนที่ ๖ สำนักงานที่ดินสาขาส่วนแยก รายงานผลการดำเนินงานให้จังหวัดทราบทุกเดือน และให้จังหวัดทราบผลการดำเนินงานในภาพรวมแจ้งให้กรมที่ดินทราบทุกวันที่ ๑๐ ของเดือน

↓

ขั้นตอนที่ ๗ ผู้ตรวจราชการกรมที่ดินตรวจติดตามการดำเนินงานตามโครงการ ของสำนักงานที่ดิน

๓.๑๐ การเร่งรัดงานค้างรังวัด ปีงบประมาณ ๒๕๖๕ ที่ยังไม่ส่งให้ฝ่ายทะเบียนและงานปีงบประมาณ ๒๕๖๖

ผลการดำเนินการเร่งรัดงานค้างฝ่ายรังวัด ประจำเดือน มกราคม 2566

ชื่อ-สกุล	งานค้าง ก่อนปีงบประมาณ 2566			งานค้าง ปีงบประมาณ 2566				รวม งานค้างทั้งหมด	หมายเหตุ
	งานค้างยกมา (ราย)	งานเสร็จเดือนนี้ (ราย)	งานค้างยกไป (ราย)	งานค้างยกมา (ราย)	งานเกิดเดือนนี้ (ราย)	งานเสร็จเดือนนี้ (ราย)	งานค้างยกไป (ราย)		
1. นายภานุพงศ์ หยูทอง	-	-	-	-	-	-	-	-	หัวหน้าฝ่ายรังวัด
2. นายบรรยงค์ ศรีวงษา	17	3	14	31	17	14	34	48	งานกลุ่มแผนที่พิพาท ๘ แปลง
3. นายเสน่ห์ บางด้วนสวัสดิ์	9	-	9	37	13	17	33	42	งานกลุ่มแผนที่พิพาท ๙ แปลง
4. นางสาววิรัตน์ นัตตะโร	4	-	4	28	16	16	28	32	งานกลุ่มแผนที่พิพาท ๙ แปลง
5. สิบเอกนรา เงินขาว	25	-	25	29	20	16	33	58	งานกลุ่มแผนที่พิพาท ๘ แปลง
6. นางสาวสุวิมล มาสู่	20	5	15	52	19	16	55	70	งานกลุ่มแผนที่พิพาท ๙ แปลง
รวม	75	8	67	177	104	87	183	250	

ข้อมูล ณ วันที่ 31 มกราคม 2566

๓.๑๑ ผลการเชื่อมโยงข้อมูลของสำนักงานที่ดินจังหวัดและสาขา

การเชื่อมโยงข้อมูลที่ดิน (ข้อมูล ณ วันที่ 31 มกราคม 2566)

สำนักงานที่ดิน	มีทะเบียน-รูปแปลง-สแกน		ทะเบียน	รูปแปลง	มีทะเบียน-มีรูปแปลง	มีทะเบียน-มีภาพสแกน	มีทะเบียน-ไม่มีรูปแปลง		มีทะเบียน-ไม่มีภาพสแกน		มีรูปแปลง-ไม่มีทะเบียน
	เชื่อมได้	ร้อยละ					จำนวน	ร้อยละ	จำนวน	ร้อยละ	
สจ.ชัยนาท	103,385	99.79	103,606	111,068	103,388	103,600	199	0.19	6	0.006	6,279
สจ.สรรคบุรี	50,874	99.98	50,884	51,496	50,874	50,884	-	-	-	-	-
สจ.วัดสิงห์	32489	99.94	32510	33475	32493	32506	15	-	4	-	481
สจ.หันคา	56,051	99.45	56,362	58277	56117	56294	212	0.363	68	0.120	515

๓.๑๒ ผลการดำเนินการของสำนักงานที่ดินจังหวัด/สาขา และอำเภอ/ปัญหาอุปสรรค ข้อเสนอแนะ

ผลการดำเนินการเร่งรัดงานค้างฝ่ายทะเบียน สำนักงานที่ดินชัยนาท สาขาหันคา ประจำเดือน มกราคม 2566 ดังนี้

ประเภทงาน	งานค้าง ก่อนปีงบประมาณ 2566			งานค้าง ปีงบประมาณ 2566				รวม งานค้างทั้งหมด	สาเหตุที่ค้าง		
	งานค้างยกมา (ราย)	งานเสร็จ (ราย)	งานค้างยกไป (ราย)	งานค้างยกมา (ราย)	งานเกิด (ราย)	งานเสร็จ (ราย)	งานค้างยกไป (ราย)		ระหว่างประกาศ	แจ้งผู้ขอ	อื่นๆ
1.งานออกโฉนด (ไม่รวม สค.1)	36	1	35	3	4	3	4	39	4	-	35
2.งานออกโฉนด (สค.1 ก่อน 8 ก.พ.53)	-	-	-	-	-	-	-	-	-	-	-
3.งานแบ่งแยก/สอบเขต/รวม (โฉนด, น.ส.3, น.ส.3ก)	48	36	12	67	91	60	98	110	-	16	94
4.งานมรดก	65	48	17	72	46	63	55	72	76	12	-
6.งานใบแทน	32	26	6	15	6	6	15	21	7	-	14
7.งานจดทะเบียนนิติกรรมอื่นๆเช่น ขาย จำนอง ให้เช่า งานโรงเรือน ฯลฯ	3	3	-	3	601	600	4	4	1	-	3
8.คำขอเบ็ดเตล็ด (ลงบัญชี บ.ท.ด.2)	-	-	-	-	203	203	-	-	-	-	-
9.ตรวจสอบหลักทรัพย์	-	-	-	-	1255	1255	-	-	-	-	-
รวม	184	114	70	160	2206	2190	176	246	88	28	146

ผลการดำเนินการเร่งรัดงานค้างฝ่ายทะเบียน สำนักงานที่ดินชัยนาท สาขาสรรคบุรี ประจำเดือน มกราคม 2566 ดังนี้

ประเภทงาน	งานค้าง ก่อนปีงบประมาณ 2566			งานค้าง ปีงบประมาณ 2566				รวม งานค้างทั้งหมด	สาเหตุที่ค้าง		
	งานค้างยกมา (ราย)	งานเสร็จ (ราย)	งานค้างยกไป (ราย)	งานค้างยกมา (ราย)	งานเกิด (ราย)	งานเสร็จ (ราย)	งานค้างยกไป (ราย)		ระหว่างประกาศ	แจ้งผู้ขอ	อื่นๆ
1.งานออกโฉนด (ไม่รวม สค.1)	3	-	3	7	2	2	7	10	2	2	6
2.งานออกโฉนด (สค.1 ก่อน 8 ก.พ.53)	-	-	-	-	-	-	-	-	-	-	-
3.งานแบ่งแยก/สอบเขต/รวม (โฉนด, น.ส.3, น.ส.3ก)	27	7	20	39	42	26	55	75	-	71	4
4.งานมรดก	2	-	2	43	86	68	61	63	46	15	2
6.งานใบแทน	3	2	1	4	6	2	8	9	6	3	-
7.งานจดทะเบียนนิติกรรมอื่นๆเช่น ขาย จำนอง ให้เช่า งานโรงเรือน ฯลฯ	-	-	-	6	3	4	5	5	5	-	-
8.คำขอเบ็ดเตล็ด (ลงบัญชี บ.ท.ด.2)	-	-	-		190	190	-	-	-	-	-
9.ตรวจสอบหลักทรัพย์	-	-	-	-	1114	1114	-	-	-	-	-
รวม	35	9	26	99	1443	1406	136	162	59	91	12

ผลการดำเนินการเร่งรัดงานค้างฝ่ายทะเบียน สำนักงานที่ดินชัยนาท สาขาวัดสิงห์ ประจำเดือน มกราคม 2566 ดังนี้

ประเภทงาน	งานค้าง ก่อนปีงบประมาณ 2566			งานค้าง ปีงบประมาณ 2566				รวม งานค้างทั้งหมด	สาเหตุที่ค้าง		
	งานค้างยกมา (ราย)	งานเสร็จ (ราย)	งานค้างยกไป (ราย)	งานค้างยกมา (ราย)	งานเกิด (ราย)	งานเสร็จ (ราย)	งานค้างยกไป (ราย)		ระหว่างประกาศ	แจ้งผู้ขอ	อื่นๆ
1.งานออกโฉนด (ไม่รวม สค.1)	7	1	6	-	-	-	-	6	-	-	6
2.งานออกโฉนด (สค.1 ก่อน 8 ก.พ.53)	-	-	-	-	-	-	-	-	-	-	-
3.งานแบ่งแยก/สอบเขต/รวม (โฉนด, น.ส.3, น.ส.3ก)	7	1	6	31	22	31	22	28	1	18	9
4.งานมรดก	13	8	5	8	49	16	41	46	43	3	-
6.งานใบแทน	3	3	-	-	3	1	2	2	2	-	-
7.งานจดทะเบียนนิติกรรมอื่นๆเช่น ขาย จำนอง ให้เช่า งานโรงเรือน ฯลฯ	2	2	-	-	305	305	-	-	-	-	-
8.คำขอเบ็ดเตล็ด (ลงบัญชี บ.ท.ด.2)	-	-	-	-	162	162	-	-	-	-	-
9.ตรวจสอบหลักทรัพย์	-	-	-	-	1	1	-	-	-	-	-
รวม	32	15	17	39	542	516	65	82	46	21	15

ศูนย์ควบคุมและรักษาหลักฐานที่ดิน ๒ กรมที่ดิน
ประจำเดือน มกราคม 2566

รายงาน	งานค้างยกมา	งานเกิด	งานเสร็จ	สาเหตุที่ส่งคืน		งานค้างทั้งสิ้น	หมายเหตุ
				เจ้าหน้าที่	ส่งคืนแก้ไข		
๑. งานควบคุมและรักษาหลักฐานที่ดิน							
-ตรวจสอบหลักฐานที่ดิน	0	178*	178*	ข้อมูลจำนวนฉบับของเอกสารที่ท้องถิ่นเข้ามาขอตรวจสอบ ไม่ต้องรวมยอดกับแบบรายงานฯ			
-จัดเก็บหลักฐานที่ดิน	0	20,088	20,066	0	22	22	
๒. งานควบคุมและรักษาหลักฐานแผนที่							
-งานลงที่หมายระวาง U.T.M.	0	3,503	3,503	0	0	0	
-งานตรวจสอบหลักฐานแผนที่ระวาง น.ส.๓ ก	0	0	0	0	0	0	
-จัดเก็บหลักฐานแผนที่	0	0	0	0	0	0	
รวม	0	23,591	23,569	0	22	22	

ศูนย์ควบคุมและรักษาหลักฐานที่ดิน ๒ กรมที่ดิน
ประจำเดือน มกราคม 2566

รายงาน	งานค้างยกมา	งานเกิด	งานเสร็จ	สาเหตุที่ส่งคืน		งานค้างทั้งสิ้น	หมายเหตุ
				เจ้าหน้าที่	ส่งคืนแก้ไข		
ฝ่ายควบคุมและรักษาหลักฐานที่ดิน							
๑. คำขอจดทะเบียนสิทธิและนิติกรรม (ท.ด.๑)	0	18,682	18,660	0	22	22	
๒. ใบไต่สวน (น.ส.๕)	0	95	95	0	0	0	
๓. รายงานขอแก้เขต (ท.ด.๔๕)	0	1179	1179	0	0	0	
๔. คำขอแก้ไขต่างๆ (ท.ด.๙)	0	128	128	0	0	0	
๕. น.ส.๓ ก ฉบับสำนักงานที่ดิน	0	0	0	0	0	0	
๖. คำขอจดทะเบียนอาคารชุด	0	0	0	0	0	0	
๗. อื่น ๆ	0	4	4	0	0	0	
รวม	0	20,088	20,066	0	22	22	
ฝ่ายควบคุมและรักษาหลักฐานแผนที่ดิน						0	
๑. รูปแผนที่ลงระวาง (ร.ว.๙)	0	3,503	3,503	0	0	0	
๒. อื่น ๆ	0	0	0	0	0	0	
รวม	0	3,503	3,503	0	0	0	
รวมทั้งสิ้น	0	23,591	23,569	0	22	22	

ศูนย์ควบคุมและรักษาหลักฐานที่ดิน ๒ กรมที่ดิน ประจำเดือน มกราคม 2566

บัญชีรายละเอียดส่งคืนหลักฐานทางทะเบียนที่ดินเพื่อดำเนินการแก้ไข

ลำดับที่	ประเภทเอกสาร	หน้าสำรวจ	ตำบล	อำเภอ	จังหวัด	หมายเหตุ
1	ท.ด.1	153	ต้นตาล	เสาไห้	สระบุรี	เจ้าพนักงานที่ดินไม่ได้จดทะเบียน
2	ท.ด.1	574	บ้านชี	บ้านหมี่	ลพบุรี	เจ้าพนักงานที่ดินไม่ได้จดทะเบียน
3	ท.ด.1	5802	บางโขมด	บ้านหมอ	สระบุรี	เจ้าพนักงานที่ดินไม่ได้จดทะเบียน
4	ท.ด.1	88	บ้านครัว	บ้านหมอ	สระบุรี	เจ้าพนักงานที่ดินไม่ได้จดทะเบียน
5	ท.ด.1	2870	บ้านหมอ	บ้านหมอ	สระบุรี	เจ้าพนักงานที่ดินไม่ได้จดทะเบียน
6	ท.ด.45	2189	บางโขมด	บ้านหมอ	สระบุรี	เจ้าพนักงานที่ดินไม่ได้ลงนามใน ท.ด.45
7	ท.ด.9	3984	หนองโดน	หนองโดน	สระบุรี	เจ้าหน้าที่ไม่ได้เซ็นต์รับคำขอ
8	ท.ด.1	1483	บ้านจ่า	บางระจัน	สิงห์บุรี	เจ้าพนักงานที่ดินไม่ได้จดทะเบียน
9	ท.ด.1	1540	ทับกวาง	แก่งคอย	สระบุรี	เจ้าพนักงานที่ดินไม่ได้จดทะเบียน
10	ท.ด.1	3441	ทับกวาง	แก่งคอย	สระบุรี	เจ้าพนักงานที่ดินไม่ได้จดทะเบียน
11	ท.ด.1	5196	ทับกวาง	แก่งคอย	สระบุรี	เจ้าพนักงานที่ดินไม่ได้จดทะเบียน
12	ท.ด.1	12198	ทับกวาง	แก่งคอย	สระบุรี	เจ้าพนักงานที่ดินไม่ได้จดทะเบียน
13	ท.ด.1	3624	ท่าคล้อ	แก่งคอย	สระบุรี	เจ้าพนักงานที่ดินไม่ได้จดทะเบียน
14	ท.ด.1	4011	ตาลเดี่ยว	แก่งคอย	สระบุรี	เจ้าหน้าที่ไม่เซ็นต์ผู้สอบสวน
15	ท.ด.1	471	-	-	-	ไม่มีตำแหน่งที่ตั้งและเลขเครื่องหมายที่ดิน, เนื้อที่
16	ท.ด.1	723	วังม่วง	วังม่วง	สระบุรี	เจ้าพนักงานที่ดินไม่ได้จดทะเบียน
17	ท.ด.1	987	คำพราน	วังม่วง	สระบุรี	เจ้าพนักงานที่ดินไม่ได้จดทะเบียน
18	ท.ด.1	-	-	-	-	ไม่มีตำแหน่งที่ตั้งและเลขเครื่องหมายที่ดิน, เนื้อที่,คู่สัญญา, เจ้าพนักงานที่ดินไม่ได้จดทะเบียน
19	ท.ด.1	1082	บ้านธาตุ	แก่งคอย	สระบุรี	เจ้าพนักงานที่ดินไม่ได้จดทะเบียน
20	ท.ด.1	11345	ชี้วใหญ่	เมืองสุพรรณบุรี	สุพรรณบุรี	เจ้าพนักงานที่ดินไม่ได้จดทะเบียน
21	ท.ด.1	2925	บ้านแหลม	บางปลาม้า	สุพรรณบุรี	เจ้าพนักงานที่ดินไม่ได้จดทะเบียน

ศูนย์ควบคุมและรักษาหลักฐานที่ดิน ๒ กรมที่ดิน ประจำเดือน มกราคม 2566

แบบรายงานสำนักงานที่ดินที่ส่งเอกสารหลักฐานทางทะเบียนที่ดินมาให้จัดเก็บและลงระวางรูปแผนที่

ลำดับที่	ชื่อสำนักงานที่ดิน	จัดเก็บหลักฐานทางทะเบียนที่ดิน(ฉบับ)	ลงระวางรูป แผนที่ ร.ว.	หมายเหตุ
1.	สำนักงานที่ดินจังหวัดชัยนาท	807	138	
2.	สำนักงานที่ดินจังหวัดชัยนาท สาขาหันคา	524	52	
3.	สำนักงานที่ดินจังหวัดชัยนาท สาขาสรรคบุรี	469	76	
4.	สำนักงานที่ดินจังหวัดชัยนาท สาขาวัดสิงห์	409	94	
5.	สำนักงานที่ดินจังหวัดสุพรรณบุรี	1,431	241	ส่งคืน ท.ด.1=2
6.	สำนักงานที่ดินจังหวัดสุพรรณบุรี สาขาสองพี่น้อง	653	67	
7.	สำนักงานที่ดินจังหวัดสุพรรณบุรี สาขาอู่ทอง	958	146	
8.	สำนักงานที่ดินจังหวัดสุพรรณบุรี สาขาเดิมบางนางบวช	404	59	
9.	สำนักงานที่ดินจังหวัดสุพรรณบุรี สาขาสามชุก	760	84	
10.	สำนักงานที่ดินจังหวัดสุพรรณบุรี สาขาศรีประจันต์	-	8	
11.	สำนักงานที่ดินจังหวัดสุพรรณบุรี สาขาดอนเจดีย์	581	72	
12.	สำนักงานที่ดินจังหวัดสิงห์บุรี	3,160	398	ส่งคืน ท.ด.1=1
13.	สำนักงานที่ดินจังหวัดลพบุรี	-	-	
14.	สำนักงานที่ดินจังหวัดลพบุรี สาขาโคกสำโรง	650	40	
15.	สำนักงานที่ดินจังหวัดลพบุรี สาขาชัยบาดาล	391	80	
16.	สำนักงานที่ดินจังหวัดลพบุรี สาขาบ้านหมี่	327	83	ส่งคืน ท.ด.1=1
17.	สำนักงานที่ดินจังหวัดลพบุรี สาขาพัฒนานิคม	537	201	
18.	สำนักงานที่ดินจังหวัดสระบุรี	1,425	170	ส่งคืน ท.ด.1=1
19.	สำนักงานที่ดินจังหวัดสระบุรี สาขาแก่งคอย	1,818	338	ส่งคืน ท.ด.1=12
20.	สำนักงานที่ดินจังหวัดสระบุรี สาขาหนองแค	929	141	
21	สำนักงานที่ดินจังหวัดสระบุรี สาขาพระพุทธ	583	34	ส่งคืน ท.ด.1=5
22.	สำนักงานที่ดินจังหวัดนครนายก	2,702	981	
23.	สำนักงานที่ดินจังหวัดนครนายก สาขาองครักษ์	570	-	
	รวม	20,068 ฉบับ	3,503 ฉบับ	

๓.๑๓ ผลการเบิกจ่ายงบประมาณ ประจำปี ๒๕๖๖

-งบลงทุน

-งบดำเนินงาน

ผลการเบิก-จ่ายงบประมาณ (งบลงทุน)

ประจำเดือน มกราคม 2566

รายการ	ได้รับจัดสรร	กันไว้เบิก	เบิก	คงเหลือ	หมายเหตุ
1. จัดซื้อเครื่องปรับอากาศ 18000 BTU จำนวน 2 เครื่อง	54,400.00	-	54,400.00	-	
2. จัดซื้อเครื่องปรับอากาศ 24000 BTU จำนวน 3 เครื่อง	96,600.00	-	96,600.00	-	
3. จัดซื้อเครื่องปรับอากาศ 36000 BTU จำนวน 1 เครื่อง	45,500.00	-	45,500.00	-	
4. จัดซื้อเครื่องสแกนลายนิ้วมือ	26,000.00	-	26,000.00	-	
5. คชจ.โครงการเดินสำรวจ (บอกดิน)	72,692.00	-	-	72,692.00	(ค่าใช้สอย 68,000.-บาท หลักเขตที่ดิน 4,692.-บาท)
รวม	290,500.00	-	290,500.00	-	

หมายเหตุ กรมที่ดินโอนจัดสรรครั้งที่ 1

ผลการเบิก-จ่ายงบประมาณ (รายจ่ายประจำ)

ประจำเดือน มกราคม 2566

รายการ	ได้รับจัดสรร	กันไว้เบิก	เบิก	คงเหลือ	หมายเหตุ
1. เงินค่าตอบแทนพนักงานราชการ	514,740.00		343,040.00	171,700.00	
2. ค่าเช่าบ้าน	204,950.00		125,076.44	79,873.56	
3. เงินสมทบประกันสังคม	22,500.00		10,500.00	12,000.00	
4. เงินกองทุนทดแทน	1,040.00		- 1,089.00	- 49.00	
5. ค่าตอบแทน ใช้สอย และวัสดุ	249,754.29	33,312.29	126,515.81	89,926.19	ค่าเบี้ยประชุมกรรมการ/ค่าวัสดุ สนง. + คอมฯ/ค่าซ่อมแซม ค่าวัสดุน้ำมัน + คชจ. ในการเดินทางฯ
6. ค่าสาธารณูปโภค	437,450.00		443,907.62	-6,457.62	
7. ค่าเช่าเครื่องถ่ายเอกสาร	72,000.00	108,000.00	36,000.00	-72,000.00	ทำ PO กันเงินไว้เบิกทั้ง 12 เดือน ยอดเงิน 144,000.-บาท
8. ค่าจ้างเหมาฯ ค.สวน+ค.ทำความสะอาด+พนง.ขับรถ+รปภ.	638,940.00		314,062.40	324,877.60	
9. ค่าจ้างเหมาฯ พนักงานจัดเก็บเอกสารสารบบ	125,730.00		65,876.20	59,853.80	
10. ค่าจ้างเหมาฯ พนักงานบันทึกข้อมูลทะเบียน	125,730.00		65,876.20	59,853.80	
11. ค่าซ่อมแซมตาดฟ้าหลังคา สนง.ที่ดินจังหวัด	240,200.00	-	240,200.00	-	
12. ค่าจัดสร้างหลักเขตที่ดิน+หมุดหลักฐานแผนที่	94,000.00	94,000.00	-	-	ทำ PO กันเงินไว้เบิกเต็มจำนวน
รวม	2,666,180.00	235,312.29	1,426,387.67	1,095,792.33	

หมายเหตุ กรมที่ดินโอนจัดสรรครั้งที่ 1 50%

มติที่ประชุม รับทราบ

ระเบียบวาระที่ ๕ เรื่องอื่น ฯ

-ขอความร่วมมือสวมใส่ผ้าไทยตามความเหมาะสมอย่างน้อยสัปดาห์ละ ๓ วัน ซึ่งกระทรวงมหาดไทยได้เชิญชวนให้มีการสวมใส่ผ้าไทยลายขอเจ้าฟ้าสิริวัณณวรีฯ ทุกวันพฤหัสบดี เพื่อเป็นการเฉลิมพระเกียรติสมเด็จพระเจ้าลูกเธอ เจ้าฟ้าสิริวัณณวรีนารีรัตนราชกัญญา

ประธาน ขอขอบคุณเจ้าพนักงานที่ดินจังหวัดชัยนาท สาขาทุกสาขา ผู้อำนวยการศูนย์ควบคุมและรักษาหลักฐานที่ดิน ๒ กรมที่ดิน เจ้าพนักงานที่ดินอำเภอ ทุกอำเภอ หัวหน้ากลุ่มงานวิชาการที่ดิน และหัวหน้าฝ่ายทุกฝ่าย ทุกท่านที่ได้เข้ามาร่วมประชุมในวันนี้

เลิกประชุม เวลา ๑๑.๐๐ น.

ลงชื่อ.....ผู้จดรายงานการประชุม
(นางสาวเบญญาภรณ์ บัวทอง)
เจ้าพนักงานธุรการปฏิบัติงาน

ลงชื่อ.....ผู้ตรวจรายงานการประชุม
(นางวนิดา ธรรมโชติ)
เจ้าพนักงานธุรการอาวุโส