



การให้บริการด้านการ
รังวัด



การให้บริการด้านการรังวัด

ระบบเดิม

๑. ประชาสัมพันธ์

๒. ฝ่ายทะเบียนรับคำขอสอบสวนสิทธิ

๓. เสียค่าธรรมเนียม ค่าคำขอ(การเงิน)

๔. ส่งฝ่ายรังวัดประมาณการค่าใช้จ่าย
และนัดรังวัด

๕. ชำระเงินค่าใช้จ่าย(การเงิน)

ใช้เวลาประมาณ ๑ ชั่วโมง ๓๐ นาที

ระบบใหม่

ฝ่ายรังวัด

รับคำขอประมาณการค่าใช้จ่ายนัดรังวัด

การเงินรับชำระค่าธรรมเนียมและค่าใช้จ่าย

ใช้เวลาประมาณ ๔๐ นาที

รับคำขอ

กรมที่ดิน (ระบบงานจังหวัดและแผนที่) - Windows Internet Explorer

http://172.16.2.107/svy/login.aspx

Live Search

File Edit View Favorites Tools Help

กรมที่ดิน (ระบบงานจังหวัดและแผนที่)

Page Tools

กรมที่ดิน กระทรวงมหาดไทย
Department of Lands

โครงการต้นแบบการพัฒนา:ระบบสารสนเทศที่ดิน
ระบบงานจังหวัดและแผนที่



: User Login :



ชื่อผู้ใช้ :: suwitp

รหัสผ่าน ::

เข้าสู่ระบบ

ยกเลิก

ใช้รหัสประจำตัว



คำขอเกี่ยวกับการรังวัดทุกประเภทรับคำขอฝ่ายรังวัด



กรมที่ดิน กระทรวงมหาดไทย
Department of Lands

โครงการต้นแบบการพัฒนา:ระบบสารสนเทศที่ดิน
ระบบงานรังวัดและแผนที่



- เมนูหลัก
- เมนูที่ใช้ประจำ
- รับคำขอ
- บริหารงานช่าง
- บัญชีคุม
- งานช่างรังวัด
- ตรวจเรื่องรังวัด
- ข้อมูลพื้นฐาน

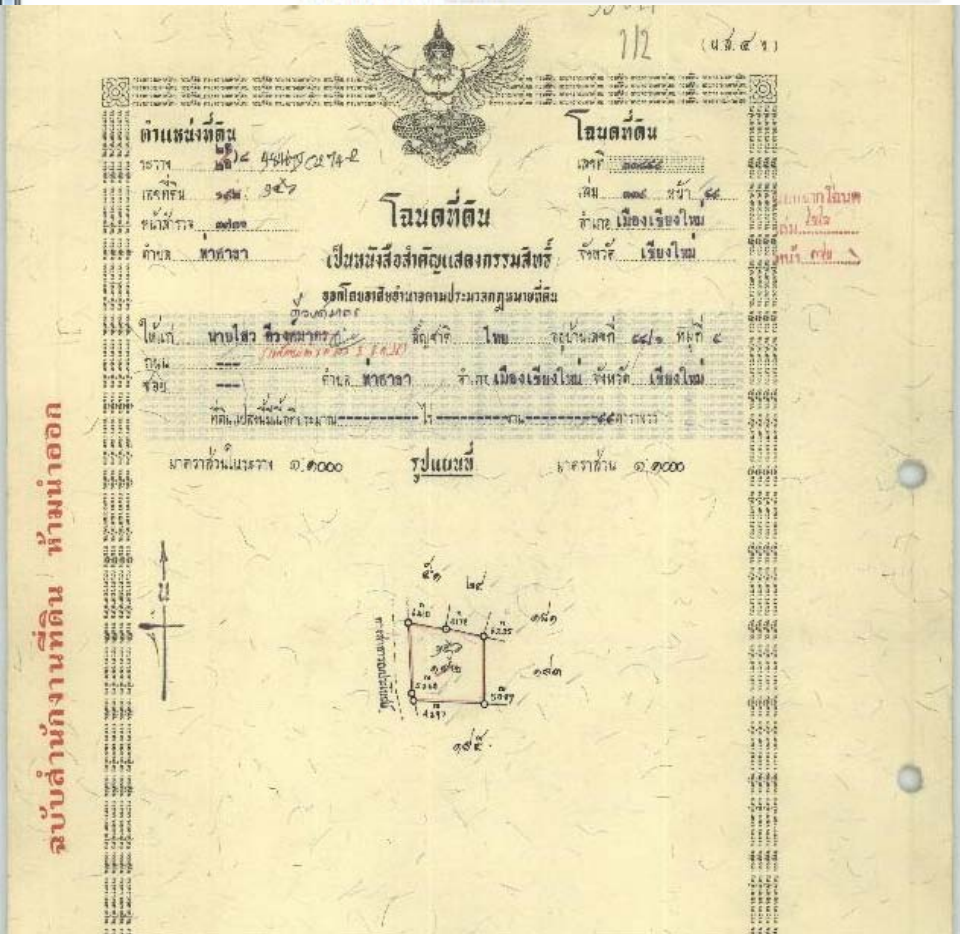
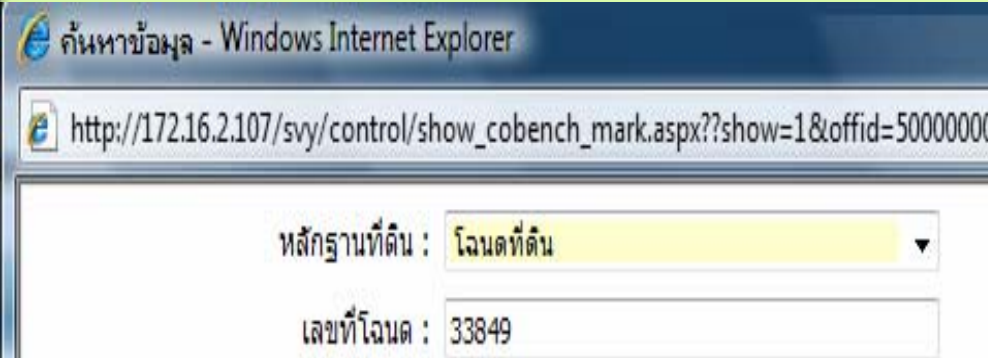
★ สำนักงานที่ดินจังหวัดเชียงใหม่

นายสุวิทย์ เพ็ชรนิล [กำหนดค่าส่วนตัว]

SVYS0000001 | ออกจากระบบ

- รับคำขอ
 - รับคำขอรังวัด
 - ชี้ระวางแผ่งแท้
 - ประมาณการค่าใช้จ่าย
 - นัดรังวัด
 - ค้นหาแปลงข้างเคียง
 - บันทึก ท.ด.16
 - สอบถามเรื่องรังวัด
 - แบบฟอร์ม
 - ตรวจสอบทะเบียนราษฎร
 - ค้นหาหลักฐานที่ดิน
 - ค้นหาแปลงที่ดิน

ตรวจสอบหลักฐานจากฐานข้อมูลที่ได้จัดเก็บไว้โดยการสแกน



โฉนดที่ ๑๑	นายเสว ธีระภักดิ์	นางศิริ ศิวะธิดา	นางศุภรดา ธีระภักดิ์	นางศิริ ศิวะธิดา	นางศุภรดา ธีระภักดิ์	นางศิริ ศิวะธิดา	นางศุภรดา ธีระภักดิ์
โฉนดที่ ๑๒	นายเสว ธีระภักดิ์	นางศิริ ศิวะธิดา	นางศุภรดา ธีระภักดิ์	นางศิริ ศิวะธิดา	นางศุภรดา ธีระภักดิ์	นางศิริ ศิวะธิดา	นางศุภรดา ธีระภักดิ์
โฉนดที่ ๑๓	นายเสว ธีระภักดิ์	นางศิริ ศิวะธิดา	นางศุภรดา ธีระภักดิ์	นางศิริ ศิวะธิดา	นางศุภรดา ธีระภักดิ์	นางศิริ ศิวะธิดา	นางศุภรดา ธีระภักดิ์
โฉนดที่ ๑๔	นายเสว ธีระภักดิ์	นางศิริ ศิวะธิดา	นางศุภรดา ธีระภักดิ์	นางศิริ ศิวะธิดา	นางศุภรดา ธีระภักดิ์	นางศิริ ศิวะธิดา	นางศุภรดา ธีระภักดิ์
โฉนดที่ ๑๕	นายเสว ธีระภักดิ์	นางศิริ ศิวะธิดา	นางศุภรดา ธีระภักดิ์	นางศิริ ศิวะธิดา	นางศุภรดา ธีระภักดิ์	นางศิริ ศิวะธิดา	นางศุภรดา ธีระภักดิ์
โฉนดที่ ๑๖	นายเสว ธีระภักดิ์	นางศิริ ศิวะธิดา	นางศุภรดา ธีระภักดิ์	นางศิริ ศิวะธิดา	นางศุภรดา ธีระภักดิ์	นางศิริ ศิวะธิดา	นางศุภรดา ธีระภักดิ์

นาง จ. เชียงใหม่	เจ้าของที่ดิน	สารบบ	เลือก
	1. นาย สุรศักดิ์ ดิวังค์มาต (3509900598571)		
	2. นาง สักัญญา โยธาจักร (3509900598601)		



ตรวจสอบบุคคลจากฐานข้อมูลที่ได้เชื่อมโยงกับข้อมูลทะเบียนราษฎรของกรมการปกครอง

จาวซ์กัณฑ์หาพบจากทะเบียนราษฎร - Windows Internet Explorer

Address: https://172.16.2.107/svy/control/show_tbr_data_byname.aspx

File Edit View Favorites Tools Help

จาวซ์กัณฑ์หาพบจากทะเบียนราษฎร

ค้นหาจาก ชื่อ และ นามสกุล : ค้นหา

เลขประจำตัวประชาชน : 3509900598571 ค้นหา

ลำดับ	ชื่อ - นามสกุล	เลขประจำตัวประชาชน	เพศ	ว.ล.ป. เกิด	อายุ	สัญชาติ	บิดา - มารดา	ที่อยู่	พิมพ์	เลือก
1	นายสุรศักดิ์ ดั่งคัมมาตร	3509900598571	ชาย	27 ก.พ. 2507	44	ไทย	บิดา: ไสว ดั่งคัมมาตร มารดา: ศรีลา ดั่งคัมมาตร	146/1 ถ.รถไฟ ต.วัดเกต อ.เมืองเชียงใหม่ จ.เชียงใหม่		

ลำดับ	ประเภทบุคคล	ข้อมูลผู้จัดการแทนผู้ถือกรรมสิทธิ์	รับมอบอำนาจ	ผู้ถือกรรมสิทธิ์	ที่อยู่	ทะเบียนราษฎร
1	บุคคลธรรมดา	ชื่อ: นาย สุรศักดิ์ ดั่งคัมมาตร รหัสประจำตัวประชาชน: 3509900598571 วันเกิด: 27 ก.พ. 2507 อายุ 44 ปี เชื้อชาติ: ไทย สัญชาติ: ไทย			146/1 หมู่ที่ 00 ต.วัดเกต อ.เมืองเชียงใหม่ จ.เชียงใหม่	 รายละเอียด
2	บุคคลธรรมดา	ชื่อ: นาง สุกัญญา โยธางักร รหัสประจำตัวประชาชน: 3509900598601 วันเกิด: 15 ก.ย. 2512 อายุ 39 ปี เชื้อชาติ: ไทย สัญชาติ: ไทย			48 หมู่ที่ 00 ต.ท่าศาลา อ.เมืองเชียงใหม่ จ.เชียงใหม่	 รายละเอียด

รายชื่อผู้จัดการแทนผู้ถือกรรมสิทธิ์

ประเภทการจดทะเบียน: -เลือกประเภทการจดทะเบียน- ของ -เลือกเจ้าของที่ดิน-

ลำดับ	ประเภทบุคคล	ข้อมูลผู้จัดการแทนผู้ถือกรรมสิทธิ์	รับมอบอำนาจ	ผู้ถือกรรมสิทธิ์	ที่อยู่	ทะเบียนราษฎร
-------	-------------	------------------------------------	-------------	------------------	---------	--------------

นายสุวเทพ เพชรผล [กำหนดค่าส่วนต่อ]

SVYSF010201 ออกจากระบบ

โทรศัพท์รวม

ปรับเปลี่ยนที่ดิน

เขต	สารบบ	เลือก	ลบ
		แก้ไข	

ทะเบียนราษฎร	เลือก	ลบ
 รายละเอียด	แก้ไข	
 รายละเอียด	แก้ไข	

Internet | Protected Mode: Off 100%



สอบถามความต้องการของผู้รับบริการและจัดทำคำขอ

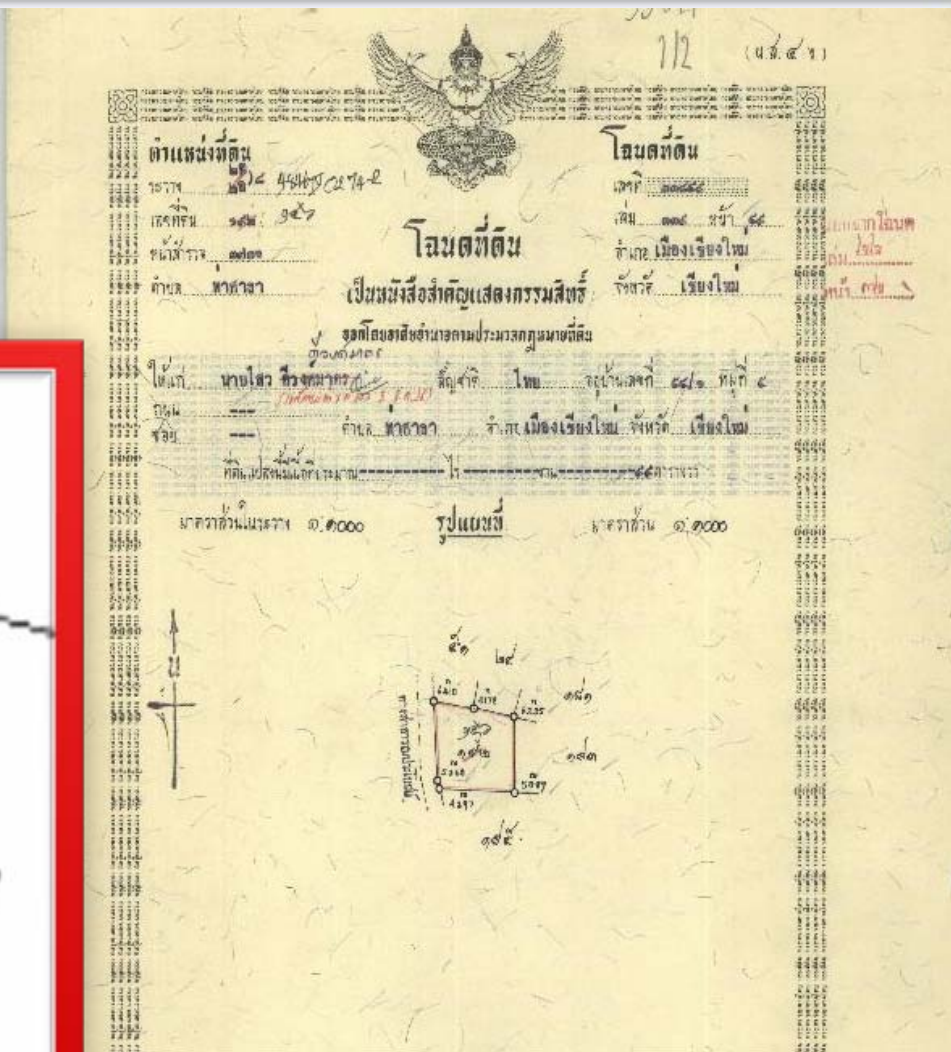
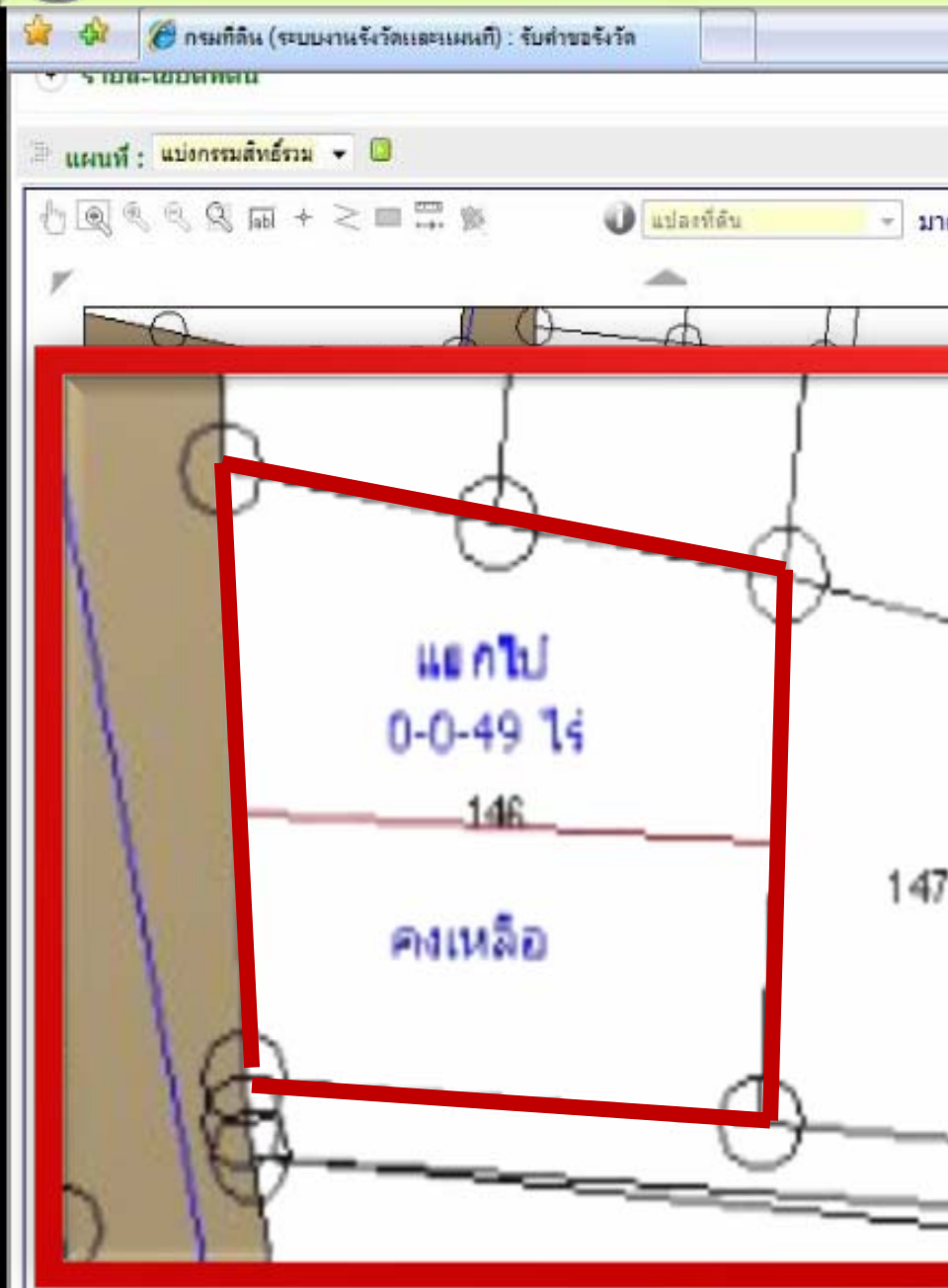
ข้อมูลคำขอจังหวัด

พื้นที่ :	<input type="text" value="สำนักงานที่ดินจังหวัดเชียงใหม่"/>	จังหวัด :	<input type="text" value="เชียงใหม่"/>
เลขคดี :	<input type="text"/>	วันที่รับคดี :	<input type="text" value="16"/> <input type="text" value="มกราคม"/> <input type="text" value="2551"/>
<input type="checkbox"/> สถานะเรื่องจากฝ่ายส่วนราชการ		เลขที่เรื่องฝ่ายส่วนราชการ :	<input type="text"/>
<input type="checkbox"/> งานโครงการ		เลขรับจังหวัด :	<input type="text" value="286/51"/>
หลักฐานที่ดินที่ขอจังหวัด :	<input type="text" value="โฉนดที่ดิน"/>	ประเภทคำขอจังหวัด :	<input type="text" value="แบ่งกรรมสิทธิ์รวม"/>
<input type="checkbox"/> มากกว่า 1 คำขอ		ประเภทคำขอจังหวัด :	<input type="text" value="- ประเภทคำขอจังหวัด -"/>
<input type="checkbox"/> จังหวัดเอกชน	ค้นหา <input type="text"/>	<input type="text" value="- สำนักงานจังหวัดเอกชน -"/>	
แบ่งแยกจำนวน :	<input type="text" value="1"/> แปลง	<input checked="" type="checkbox"/> แบ่งแยกจำกัดเนื้อที่ จำนวน	<input type="text" value="1"/> แปลง
เลขที่คำขอ :	<input type="text" value="383/447/51"/>	วันที่รับคำขอจังหวัด :	<input type="text" value="16"/> <input type="text" value="มกราคม"/> <input type="text" value="2551"/>
คำขอการจังหวัด :	<p>ข้อ 1 ด่วนที่ดินแปลงเครื่องหมายข้างบนนี้ มีชื่อข้าพเจ้าเป็นผู้ถือกรรมสิทธิ์รวมกัน โดยบันทึกข้อตกลงดังนี้ ข้าพเจ้ามีความประสงค์แบ่งแยกที่ดินแปลงนี้ออกจากกัน 1 แปลง ดังนี้ คือ แยก 1 ทางด้านทิศเหนือ เป็นของ นางสุกัญญา โยธาจักร จำกัดเนื้อที่ 0-0-49 ไร่ แปลงคงเหลือ เป็นของ นายสุรศักดิ์ โยธาจักร ตามนำ ข้อ 2 ขอให้เจ้าพนักงานที่ดินส่งช่างจังหวัดออกไปทำการจังหวัดให้ข้าพเจ้าด้วย ข้อ 3 ข้าพเจ้ายอมเสียค่าธรรมเนียมให้ตามระเบียบ บันทึกข้อตกลงนี้ทำขึ้นไว้ 1 ฉบับ เก็บไว้ ณ สำนักงานที่ดิน ข้าพเจ้าได้ทราบบันทึกข้อตกลงแบ่งกรรมสิทธิ์รวมนี้ดีแล้ว จึงได้ลงลายมือชื่อไว้เป็นสำคัญต่อหน้าพยานและเจ้าพนักงานที่ดิน</p>		
หมายเหตุคำขอจังหวัด :	<input type="text"/>		
พยาน 1 :	<input type="text" value="นาย"/> <input type="text" value="สุวิทย์ เมธีธรนิล"/>	พยาน 2 :	<input type="text" value="นาย"/> <input type="text" value="วิรัชศักดิ์ นัจพันธ์"/>
เสนอเจ้าพนักงานที่ดิน :	<input type="text"/>		

ได้ตรวจสอบแล้วอยู่ในหลักเกณฑ์ดำเนินการได้
เห็นควรนัดจังหวัดต่อไป



จัดทำรูปแผนที่ประกอบคำขอ





พิมพ์คำขอ และแบบพิมพ์ที่เกี่ยวข้องเพื่อให้ลงนาม



(พ.ศ. ๑๖)

บันทึกข้อตกลงแบ่งกรรมสิทธิ์รวม 1 แปลง

คำขอฉบับที่ 383/447/51 ลงวันที่ 16 มกราคม 51 (แบ่งจำกัดเนื้อที่)

ที่พิมพ์

ระวาง 4846 IV 0274 - 02 (1:1000) ตำบล ท่าศาลา
 เลขที่ดิน 146 หน้าสำรวจ 3731 อำเภอ เมืองเชียงใหม่
 โฉนดที่ดิน เลขที่ 33849 หมู่ที่ - จังหวัด เชียงใหม่
 สำนักงานที่ดิน เชียงใหม่
 วันที่ 16 เดือน มกราคม พ.ศ. 2551

เลขประจำตัวประชาชน
 ข้าพเจ้า 1. นาย สุรศักดิ์ สิงห์คำมาตร 3 5 9 9 1 5 9 8 5 7 1 อายุ 44 ปี

ลำดับที่ 2 ตามเอกสารแนบท้าย

เชื้อชาติ สัญชาติ ไทย บุตร นาย โสว สิงห์คำมาตร -นาง สหวิลา สิงห์คำมาตร

อยู่ที่บ้าน/หมู่บ้าน เลขที่ 146/1 หมู่ที่ 1 ต.รอก/ชอย ถนน

ตำบล/แขวง วัฒนคีรี อำเภอ/เขต เมืองเชียงใหม่ จังหวัด เชียงใหม่ โทรศัพท์ 053241655

ขอปฏิญาณตนและให้อัยการต่อเจ้าพนักงานที่ดิน เชียงใหม่ ตั้งข้อไปนี้ -

ข้อ 1 ว่ายที่ดินแปลงนี้ทั้งหมดข้างบนนี้ มีชื่อข้าพเจ้าเป็นถือกรรมสิทธิ์ร่วมกัน โดยบันทึกข้อตกลงดังนี้

ข้าพเจ้ามีความประสงค์แบ่งแยกที่ดินแปลงนี้ออกจากกัน 1 แปลง ดังนี้ คือ

แยก 1 ทางด้านทิศเหนือ เป็นของ นาง สุกัญญา โยธาจักร จำกัด เนื้อที่ 0-0-49 ไร่

แปลงคงเหลือ เป็นของ นายสุรศักดิ์ โยธาจักร ตามรายชื่อ

ข้อ 2 ขอลงบันทึกข้อตกลงนี้ตั้งแต่วันที่ 16 มกราคม 51 เพื่อกำหนดให้ข้าพเจ้าด้วย

ข้อ 3 ข้าพเจ้ายอมเสียค่าธรรมเนียมให้ตามระเบียบ

บันทึกข้อตกลงนี้ทำขึ้นไว้ 1 ฉบับ เก็บไว้ ๑๗ สำนักงานที่ดิน ข้าพเจ้าได้ทราบบันทึกข้อตกลงแบ่งกรรมสิทธิ์ร่วมกันแล้ว

จึงได้ลงลายมือชื่อไว้เป็นสำคัญต่อหน้าพยานและเจ้าพนักงานที่ดิน

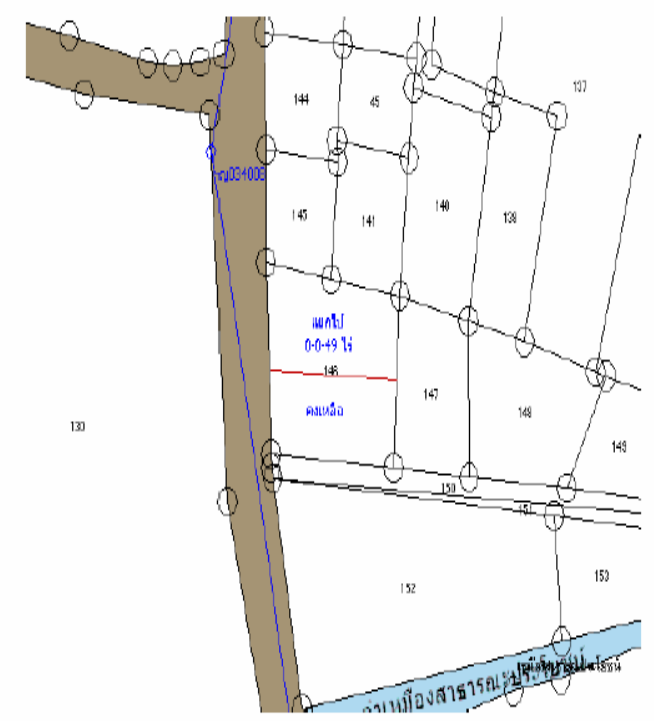
ลงชื่อ (นาย สุรศักดิ์ สิงห์คำมาตร)
 ลงชื่อ (นาง สุกัญญา โยธาจักร)
 ลงชื่อ (ผู้บันทึก/พยาน)
 ลงชื่อ (ผู้บันทึก/พยาน)

บันทึกข้อความตกลงนี้ได้ทำต่อหน้า เจ้าพนักงานที่ดิน

มอบให้

นักจดทะเบียน

รูปแผนที่ประกอบคำขอรั้งวัด ฉบับที่ 383/447/51 ลงวันที่ 16 มกราคม 51



ข้าพเจ้าขอรับรองว่ารูปแผนที่แบ่งแยกถูกต้องตรงตามความประสงค์

ลงชื่อ..... (นาย สุรศักดิ์ สิงห์คำมาตร)

ลงชื่อ..... (นาง สุกัญญา โยธาจักร)

ลงชื่อ..... (ผู้บันทึก/พยาน)



ตรวจสอบลายมือชื่อจากภาพสแกนสารบบ

หลักฐานที่ดิน - Windows Internet Explorer

http://172.16.2.107/svy/control/show_document_blob.aspx?puid=50011200000344

ท.ด. ๘

<< 1 / 2 >>

ข้อ ๑. ด้วย นาย ไสว ตีวงค์มาตร ซึ่งเป็นผู้ถือกรรมสิทธิ์ ที่ดินแปลงหมายเลขข้างต้นนี้ ได้ถึงแก่กรรม เมื่อวันที่ 19 สิงหาคม 2549 ตามใบมรณะบัตรเลขที่ 51-50999532 ลงวันที่ 19 สิงหาคม 2549

ข้อ ๒. หนังสือแสดงสิทธิในที่ดินแปลงนี้ เวลานี้ตกอยู่กับข้าพเจ้าซึ่งได้นำมาขึ้นพร้อมคำขอนี้แล้ว

ข้อ ๓. ข้าพเจ้าขอให้ดำเนินการจดทะเบียนมรดกลงชื่อ ข้าพเจ้าเป็นผู้ถือกรรมสิทธิ์แทนผู้ตาย โดยตั้งปลูกสร้างมีบ้านไม้ชั้นเดียวใต้ดินสูง ขนาด 6x8 เมตร สร้างมา 34 ปี เลขที่ 48 ถนนบ้านแพะ ต.ท่าศาลา รวบรวมมรดกด้วย

โดยเหตุผลดังนี้คือ นาย สุรศักดิ์ ตีวงค์มาตร, นาง สุกัญญา โยธาจักรเป็นผู้รับโอนมรดกนี้ โดยเป็นบุตรของเจ้ามรดก ดังปรากฏตามบัญชีเครือญาติ หลังแบบบันทึกนี้

ข้อ ๔. มรดกรายนี้ไม่มีพินัยกรรม

ข้าพเจ้าขอรับรองว่าถ้อยคำเหล่านี้เป็นความจริงทุกประการ.

ไว้ชื่อ เจ้าพนักงานที่ดิน

- นาย สุรศักดิ์

- ลงอาท 30 ธ.ค.

นางยุวเรศ ภาสกลดิษฐ์

- รับทำเอง

- ประกาศ 30 ธ.ค.

นายประพนธ์ พิบลวงศ์

(ลงชื่อ) 1. สุรศักดิ์ ตีวงค์มาตร

(ลงชื่อ) 2. สุกัญญา โยธาจักร

ผู้ให้ถ้อยคำ

(ลงชื่อ)

(ลงชื่อ)

ผู้สอบสวน/บันทึก

(ลงชื่อ) นางยุวเรศ ภาสกลดิษฐ์

พนักงานเจ้าหน้าที่

ต่อหน้า

นายประพนธ์ พิบลวงศ์



การคิดค่าใช้จ่ายและการส่งจ่ายเงิน

วันที่ออกใบสั่ง 2551

ใบสั่งค่าเช่าและค่าใช้จ่ายจังหวัด

ไม่คิดเงินค่าจังหวัด

ประเภทการจังหวัด : หลักฐานการจังหวัด

ชวงเนื้อหา	ประเภทการจังหวัด	กลุ่มเอกสารสิทธิ์	จำนวนวัน	จำนวนคน	ค่าพาหนะ/วัน	ค่าจ้างคนงาน/วัน/คน	รวม
0 - 5 ไร่	แผนที่ชั้น 1	งานเกี่ยวกับโฉนด	<input type="text" value="2"/>	<input type="text" value="4"/>	<input type="text" value="700.00"/>	<input type="text" value="250.00"/>	<input type="text" value="3,400.00"/>

1	ค่าเช่าขอ	จำนวน	<input type="text" value="1"/>	ค่าขอ/แปล	รวม	<input type="text" value="5.00"/>	บาท
2	ค่าพยาน	จำนวน	<input type="text" value="1"/>	ค่าขอ	รวม	<input type="text" value="20.00"/>	บาท
3	ค่ามอบ	จำนวน	<input type="text" value="0"/>	ราชการ	รวม	<input type="text" value="0.00"/>	บาท
4	ค่าอากร		<input type="radio"/> มี <input checked="" type="radio"/> ไม่มี		รวม	<input type="text" value="0.00"/>	บาท
5	ค่าธรรมเนียมจังหวัด(รายแปลง)	จำนวน	<input type="text" value="1"/>	แปล	รวม	<input type="text" value="40.00"/>	บาท
6	ค่าสำนวนเนื้อหา	จำนวน	<input type="text" value="1"/>	แปล	รวม	<input type="text" value="30.00"/>	บาท
7	ค่าหลักเขตที่ดิน	จำนวน	<input type="text" value="0"/>	หลัก	รวม	<input type="text" value="0.00"/>	บาท
8	ค่าใช้จ่ายอื่น ๆ (เหมาจ่าย)				รวม	<input type="text" value="100.00"/>	บาท
9	ค่าปฎิบัติการเจ้าพนักงานผู้ปกครองท้องถิ่น		<input type="radio"/> มี <input checked="" type="radio"/> ไม่มี		รวม	<input type="text" value="0.00"/>	บาท
10	ค่าพาหนะและค่าจ้างคนงาน (เหมาจ่าย)				รวม	<input type="text" value="3400.00"/>	บาท

ไม่คิดเงินพาหนะและค่าจ้างคนงาน

รวมเป็นเงิน บาท

พร้อมจ่าย ไม่พร้อมจ่าย

ชื่อผู้บันทึก

> รายการใบสั่ง

เลขที่ใบสั่ง	ประเภท	วันออกใบสั่ง	ค่าธรรมเนียมรวม	ออกใบสั่งแล้ว	ผู้ออกใบสั่ง	ชำระเงินแล้ว	ยกเลิก	เลือก	ออกใบสั่ง
S0003	ใบสั่งค่าเช่าขอและค่าใช้จ่ายจังหวัด	16 ม.ค. 51	3,675.00	<input checked="" type="checkbox"/>	werachatp	<input checked="" type="checkbox"/>		<input checked="" type="checkbox"/>	<input checked="" type="checkbox"/>



นัดรับวัด

+ รายละเอียดที่ดิน

เพิ่มข้อมูล

รายละเอียดการนัดรับวัด

เลขที่ใบสั่ง :	S0003 (16 มกราคม 2551) ▼
วันที่ออกใบสั่ง :	16 ม.ค. 2551
จำนวนเงินค่าใช้จ่าย :	3,675.00 บาท
ผู้บันทึกการคิดเงิน :	นายวีรชาติ พิระเพ็ญ ▼
วันที่นัดรับวัด :	12 กุมภาพันธ์ ▼ 2551 📍 เวลา: 9 : 00 น.
จำนวนวัน :	2 วัน.
ช่างรับวัด :	นายปราโมทย์ แสงนพรัตน์ ▼
รายละเอียดการนัด :	ร้านคลังเครื่องเขียน085-0329377
เบอร์โทรติดต่อวันรับวัด :	053241655
หมายเหตุ :	
<input type="checkbox"/> รับวัดทำแผนที่คัดค้าน	
ผู้บันทึก :	นาย ▼ วีรศักดิ์ นัจพันธ์
สาเหตุการเปลี่ยน :	ปรับปรุงระบบ
<input type="checkbox"/> ยกเลิก	

ตารางทำการนัดรับวัด

กรมที่ดิน (ระบบงานรับวัดและแผนที่) - Windows Internet Explorer
 กรมที่ดิน (ระบบงานรับวัดและแผนที่) -- Webpage Dialog
 http://172.16.2.107/svy/surveyfront/ApmSearchSurveyor.aspx?officeid=50000000&month=2&sd=12&ss=7954

สำนักงานที่ดินจังหวัดเชียงใหม่

ตารางการนัดรับวัด ประจำเดือน : **กุมภาพันธ์** 2551

เรียงลำดับโดย **ตำแหน่ง**

ลำดับ	ชื่อช่างรับวัด	ตำแหน่ง	ระดับ	1	2	3	4	5	6	7	8	9	10	11	12	13	14	15	16	17	18	19	20	21	22	23	24	25	26	27	28	29	รวม(ราย)	รวม(วัน)		
1	นายกฤษณา เรืองมณี	นายช่างรับวัด	6	บ		อ	อ									อ																	5	10		
2	นายปราโมทย์ แสงนพรัตน์	นายช่างรับวัด	6	อ		ร	ร							บ	บ	บ	อ						ร	อ										10	21	
3	นายบัณฑิต นาคศรี	นายช่างรับวัด	6				ร	อ	บ						ส	อ																		8	15	
4	นายนิธิธัญญ์ พูลศรีณยรัช	นายช่างรับวัด	6				บ	ส	อ						บ	อ																		6	12	
5	นายวีรศักดิ์ นิจพันธ์	นายช่างรับวัด	6											ร	อ	บ																		7	12	
6	นายณรงค์ ผลโพธิ์	นายช่างรับวัด	6				อ	บ																										4	9	
7	นายอภิวัฒน์ ชูอินทร์	นายช่างรับวัด	6	อ			ส	ส	ส	อ				ส																					11	16
8	ว่าที่ร้อยตรีสมคิด บุญมา	นายช่างรับวัด	6				ส	อ		บ																									12	18
9	นายสุนันท์ บุญศรี	นายช่างรับวัด	6					อ	ส					อ	บ																			9	15	
10	นายสุวิทย์ เพ็ชรนิล	นายช่างรับวัด	5				อ	บ	อ					อ	ส																			5	9	
11	นายวีรชาติ พิระเพ็ญ	นายช่างรับวัด	5	ส			บ	อ		บ																									9	15
12	นางกิตติกานต์ คุปตะวินิจ	นายช่างรับวัด	5				อ																											0	0	
13	นายอธิษฐาน มณีเกษง	นายช่างรับวัด	5	อ			ส	ส	บ	อ				ร	ส	อ																			10	19
14	นายสมชาย ทองนพรัตน์	นายช่างรับวัด	5											บ	ร	อ	ส																	9	13	

ข้อมูลการรับวัดของ นายปราโมทย์ แสงนพรัตน์ วันที่ 12 เดือน กุมภาพันธ์ ปี พ.ศ.2551

ลำดับ	ชื่อผู้ขอรับวัด	คำขอ หรือหนังสือศาล		ที่ดิน				ประเภทการรับวัด	นัดรับวัด วัน เดือน ปี	สถานชงาน		
		ฉบับ	ลงวันที่	เอกสารสิทธิ์	เลขที่	ตำบล	อำเภอ				รวาง	เนื้อที่
1	นายสุรศักดิ์ ติวังคำมาตร	383/447/51	16 ม.ค. 51	โฉนดที่ดิน	33849	ท่าศาลา	เมืองเชียงใหม่	4846 IV 0274-02	99.0 ไร่	แบ่งกรรมสิทธิ์รวม	12 ก.พ. 51 เวลา 09.00 น.	เขียนรูปแผนที่

รวมเนื้อที่ทั้งหมด 99.0 ไร่

[นัดรับวัด](#)

แสดงข้อมูล:



พิมพ์ใบนัดรังวัด

1. 50003 ใบสั่งค่าของและค่าใช้จ่ายรังวัด จำนวนเงิน 3675 บาท

1. 50003 ใบสั่งค่าของและค่าใช้จ่ายรังวัด จำนวนเงิน 3675 บาท

การรังวัดพึงปฏิบัติ

ใบนัดรังวัดตามค่าของฉบับที่ 383/447/25

ประเภท ออกโฉนด รวมโฉนด แบ่งแยก สอบเขต อื่น ๆ

จำนวน แปลง

ค่าใช้จ่ายและการนัดรังวัด (สำหรับเจ้าหน้าที่)

ค่าธรรมเนียมรังวัด 70 บาท

ค่าหลักเขตที่ดิน จำนวน 2 หลัก 30 บาท

ค่าใช้จ่ายอื่น ๆ (เหมาจ่าย) 100 บาท

ค่าบุคลากรเจ้าหน้าที่ปกครองท้องถิ่น 50 บาท

ค่าพาหนะและค่าจ้างคนงาน (เหมาจ่าย) 3,400 บาท

รวมเป็นเงินมัดจำรังวัด 3,670 บาท

ไปทำการรังวัด วันที่ 12 เดือน กุมภาพันธ์ พ.ศ. 2551

เวลา 09:00 น.

สถานที่นัดพบ สำนักงานที่ดินเชียงใหม่ 082-0329377

เบอร์โทรราชการรังวัด : 0818811297

ลงชื่อ นายวิรัตน์ นิ่มพันธ์ เจ้าหน้าที่ที่ดิน

บันทึกเพิ่มเติม

1. นัด วันที่ เวลา น.

สถานที่

ลงชื่อ เจ้าหน้าที่ที่ดิน

สำนักงานที่ดิน จังหวัดเชียงใหม่

วันที่ 16 เดือน มกราคม พ.ศ. 2551

ข้าพเจ้า นาย สุรศักดิ์ ลีวงศาภรณ์ และผู้ถือกรรมสิทธิ์ร่วม

ที่อยู่ 146/1 ต. วัดเกต.จ. เมืองเชียงใหม่

จ. เชียงใหม่ - โทรศัพท 053241655

ได้ขอรังวัดที่ดินตามหลักฐาน ส.ค.1 น.ส.2 น.ส.3 น.ส.3 ก/ข โฉนดที่ดิน อื่น ๆ

เลขที่ 33848 ราชวงษ์ 488 05 0274-02 (1:100) ของที่ดิน 146

หน้าสำรวจ 2731 ตำบล 118031

อำเภอ เมืองเชียงใหม่ จังหวัด เชียงใหม่

เนื้อที่ ไร่ งาน 89 ตารางวา

สภาพที่ดินขณะทำการรังวัด

ข้าพเจ้า ได้รับความนัดจำรังวัดเรียบร้อยแล้ว

ข้าพเจ้า จะนำเงินมัดจำรังวัดมาวางในวันนัด

อนึ่ง ข้าพเจ้า จะไปพบช่างรังวัด ณ สถานที่นัดพบ

ใน วันที่ 12 กุมภาพันธ์ 2551 เวลา 09:00 น.

ข้าพเจ้ามีความจำเป็นคือเลื่อนทำการรังวัด เพื่อมาพบช่างรังวัด

ตามนัดหมายไม่ได้ ข้าพเจ้า จะแจ้งให้ทราบ ก่อนวันที่

การรังวัดอย่างน้อย 5 วัน (ในวันและเวลาราชการ)

หากข้าพเจ้า ไม่ไปพบช่างรังวัดในวันทำการรังวัด โดยไม่แจ้ง

ให้ทราบล่วงหน้า ถือว่าจ้างช่างเรียบร้อยแล้ว ข้าพเจ้ายินยอมให้ยกเลิก

ค่าของรังวัดนี้

ลงชื่อ (นาย สุรศักดิ์ ลีวงศาภรณ์) ผู้ขอรังวัด

ลงชื่อ (นาย สุทธิชัย ไชยาจักร) ผู้ขอรังวัด

ลงชื่อ (นายวิรัตน์ นิ่มพันธ์) ผู้บันทึก

ลงชื่อ เจ้าหน้าที่ที่ดิน

1. จะได้นำเงินมัดจำรังวัดตามจำนวนที่เจ้าหน้าที่ประมาณการไว้ไปวางด้วยตนเอง ตามกำหนด หรือรับใบเสร็จรับเงินและตรวจสอบจำนวนเงินในใบเสร็จให้ตรงกับจำนวนเงินที่นำไปวางชำระด้วย
2. กรณีที่ดินติดกับที่ดินสาธารณะประโยชน์หรือที่ดินของส่วนราชการ ผู้ขอรังวัดจะไปติดต่อกับผู้ที่มีหน้าที่ดูแลรักษาที่ดินนั้น เพื่อบันทึกหมายเลขการเดินทาง ก่อนวันทำการรังวัด 7 วัน
3. กรณีขอรังวัดแบ่งกรรมสิทธิ์ร่วม ผู้มีชื่อในโฉนดที่ดิน หรือ น.ส.3 ก. ต้องไปพร้อมกันเพื่อร่วมกันนำรังวัดแบ่งกรรมสิทธิ์ร่วม หรือมอบให้บุคคลใดไปทำการแทนก็ได้
4. ผู้ขอมีหน้าที่บันทึกเขตค่อนหน้าพนักงานเจ้าหน้าที่ทำการรังวัด
5. กรณีได้มีการรังวัดปักหลักเขตแล้วมีการยกเลิกค่าของ ผู้ขอจะต้องถอนหลักเขตส่งคืนสำนักงานที่ดินและแจ้งให้เจ้าของที่ดินเข้าแจ้งทราบด้วย
6. ในวันทำการรังวัด เจ้าของที่ดิน เจ้าของที่ดินข้างเคียงไม่สามารถคลกแถวเขตกันได้ จะต้องนำข้อเสนอสถานที่พินาศ เพื่อทำแผนที่พินาศในคราวเดียวกัน เพื่อไม่ให้เสียเวลาต้องไปรังวัดทำแผนที่พินาศใหม่อีกครั้ง
7. เงินค่าใช้จ่าย (เหมาจ่าย) ไม่มีกรณีเรียกเพิ่ม ค่าธรรมเนียมการรังวัดและค่าหลักเขตที่ดินอาจเรียกเพิ่มหรือเหลือคืน
8. ผู้ขอรังวัดจะต้องเตรียมอุปกรณ์ในการรังวัดในวันรังวัด ดังนี้ คือ จอบ เสียม ฆะแวง ไม้รวก หรือไม้ระแนง ความยาวประมาณ 4 เมตร จำนวน 4 อัน หรือที่จัดการออกแถวเขตค่าใช้จ่ายนำไปเรียบร้อยแล้ว
9. ถ้ามีเหตุขัดข้อง ไม่สามารถทำการรังวัดตามกำหนดวันนัดรังวัด ไม่ว่าจะผิดไปให้ผู้ขอแจ้งเจ้าหน้าที่ทราบล่วงหน้าอย่างน้อย 5 วัน (ในวันเวลาราชการ)
10. การไปติดต่อกับสำนักงานที่ดินให้นำใบนัดรังวัดไปแสดงทุกครั้งจนกว่าจะได้รับโฉนดที่ดิน หรือ น.ส.3

ด้วยความปรารถนาดีจากกรมที่ดิน

หมายเหตุ ขอให้ท่านทำความเข้าใจกับคำแนะนำทุกข้อ หากสงสัยขอให้สอบถามหัวหน้าฝ่ายรังวัดโดยตรง อาจพบความสงสัยกลับไปบ้าน เพราะกรณีเจ้าหน้าที่เป็นอันตราย



การค้ำซื้อที่อยู่เจ้าของที่ดินข้างเคียง

ระบบเดิม

๑. ฝ่ายรังวัดค้นหาเลขที่ดิน, หน้าสำรวจ
ใช้เวลา ๑ วัน

๒. ฝ่ายทะเบียนค้นหาชื่อที่อยู่แปลงข้างเคียง
ใช้เวลา ๒ วัน

๓. ส่งเรื่องคืนฝ่ายรังวัดจัดพิมพ์หมายแจ้งฯ
จัดทำหลักฐานและส่งหมาย
ใช้เวลา ๑ วัน

ใช้เวลาดำเนินการรวม ๔ วัน

ระบบใหม่

ฝ่ายรังวัด

ค้ำซื้อที่อยู่จากฐานข้อมูล
ผ่านระบบ **online**

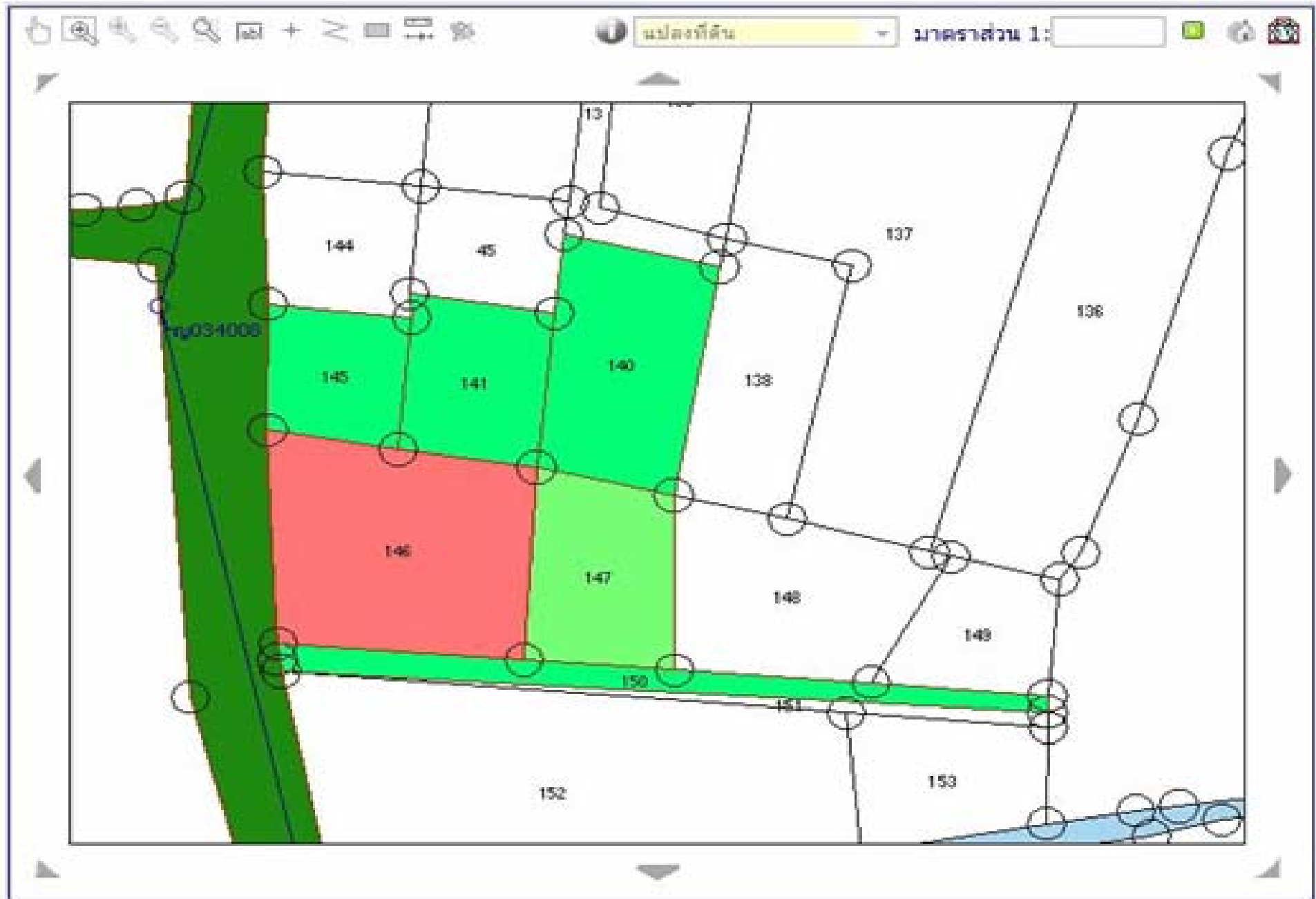
จัดพิมพ์หมายแจ้งฯ

จัดทำหลักฐานและส่งหมาย

ใช้เวลาดำเนินการรวม ๑ วัน



ค้นหาที่อยู่เจ้าของที่ดินข้างเคียง





ชื่อที่อยู่เจ้าของที่ดินข้างเคียงที่ได้จากระบบ

ปรับปรุงเป็นข้อมูลทะเบียนราษฎร์ทั้งหมด

เพิ่มข้อมูล

กรอกข้อมูลใหม่

แสดงรายการแปลงที่ดินข้างเคียง :

พิมพ์รายการค้นหาข้างเคียง

จำนวน 6 ระเบียบ จำนวนแสดงต่อหน้า 100 << >>

ลบรายการ

ไม่เลือกทั้งหมด

เลือกทั้งหมด

ลำดับ	ประเภทเอกสารสิทธิ์	PIN	รายละเอียดที่ดิน	ที่อยู่	สถานะการส่งหนังสือแจ้ง	สารบบ	แก้ไข	เลือก
1	โฉนดที่ดิน	75027292075906	โฉนดที่ดิน เลขที่ :33850 หน้าสำรวจ : 3732 รวม : 4846 IV 0274 - 02 (1:1000) เลขที่ดิน : 147	ด.ท่าศาลา อ.เมืองเชียงใหม่ จ.เชียงใหม่				<input type="checkbox"/>
2	โฉนดที่ดิน	75027082075924	โฉนดที่ดิน เลขที่ :42541 หน้าสำรวจ : 4221 รวม : 4846 IV 0274 - 02 (1:1000) เลขที่ดิน : 145	ด.ท่าศาลา อ.เมืองเชียงใหม่ จ.เชียงใหม่				<input type="checkbox"/>
3	โฉนดที่ดิน	75027302075925	โฉนดที่ดิน เลขที่ :31227 หน้าสำรวจ : 3517 รวม : 4846 IV 0274 - 02 (1:1000) เลขที่ดิน : 140	ด.ท่าศาลา อ.เมืองเชียงใหม่ จ.เชียงใหม่				<input type="checkbox"/>
4	โฉนดที่ดิน	75027192075923	โฉนดที่ดิน เลขที่ :2126 หน้าสำรวจ : 591 รวม : 4846 IV 0274 - 02 (1:1000) เลขที่ดิน : 141	ด.ท่าศาลา อ.เมืองเชียงใหม่ จ.เชียงใหม่				<input type="checkbox"/>
5	โฉนดที่ดิน	75027312075897	โฉนดที่ดิน เลขที่ :33852 หน้าสำรวจ : 3734 รวม : 4846 IV 0274 - 02 (1:1000) เลขที่ดิน : 150	ด.ท่าศาลา อ.เมืองเชียงใหม่ จ.เชียงใหม่				<input type="checkbox"/>
6			ไม่มีเอกสารสิทธิ์ รายละเอียดที่ดิน :ทางสาธารณประโยชน์ หมู่ : -					<input type="checkbox"/>

ทำหนังสือแจ้งข้างเคียง



จัดทำหนังสือแจ้ง

บันทึก

แสดงข้อมูล:

-เลือกหนังสือ-

ลำดับ	ประเภทหนังสือ	เลขที่หนังสือ	ขอเลข ส่ง	วันที่หนังสือแจ้ง	ประเภทผู้รับ	ที่ดิน	ชื่อผู้รับ	ประเภทการส่ง	สถานะ	ยกเลิก	เลือก	พิมพ์	ซอง	ใบเหลือง	ใบเหลือง	ลบ
1	ท.ด.๓๘	ขม.0019.4/1683		29 ม.ค. 51	ที่ดินข้างเคียง	โฉนดที่ดิน เลข ที่ 33852	นายไสว คิวังคัมภร และผู้ ถือกรรมสิทธิ์รวม	ไปรษณีย์						1	2	<input type="checkbox"/>
2	ท.ด.๓๘	ขม.0019.4/1682		29 ม.ค. 51	ที่ดินข้างเคียง	โฉนดที่ดิน เลข ที่ 2126	นางยา ศรีดาวเรือง และผู้ถือ กรรมสิทธิ์รวม	ไปรษณีย์						1	2	<input type="checkbox"/>
3	ท.ด.๓๘	ขม.0019.4/1681		29 ม.ค. 51	ที่ดินข้างเคียง	โฉนดที่ดิน เลข ที่ 31227	นางวิภาพร อมรรธราธ และผู้ ถือกรรมสิทธิ์รวม	ไปรษณีย์						1	2	<input type="checkbox"/>
4	ท.ด.๓๘	ขม.0019.4/1680		29 ม.ค. 51	ที่ดินข้างเคียง	โฉนดที่ดิน เลข ที่ 42541	นางถวิล ทักทอง	ไปรษณีย์						1	2	<input type="checkbox"/>
5	ท.ด.๓๘	ขม.0019.4/1679		29 ม.ค. 51	ที่ดินข้างเคียง	โฉนดที่ดิน เลข ที่ 33850	จำสับเอกประเสริฐ ศำยวงค์	ไปรษณีย์						1	2	<input type="checkbox"/>
6	ท.ด. ๓๘ ส่วนราชการ	ขม.0019.4/1678		29 ม.ค. 51	อื่นๆ	ทางราชการ ประโยชน์	นายอำเภอเมืองเชียงใหม่	รับเอง								<input type="checkbox"/>

ค้นหาแปลงข้างเคียง | สรุปผลการรับรองแนวเขต



กรณีติดต่อข้างเคียงไม่ได้

ระบบเดิม

๑. สอบถามชื่อและที่อยู่จากนายทะเบียนท้องถิ่น
ใช้เวลา ๑ วัน

๒. รอฟผลการแจ้งชื่อและที่อยู่จากนายทะเบียนท้องถิ่น
(ใช้เวลาไม่เกิน ๒๕ วัน)

๓. จัดทำและส่งหนังสือสอบถามตามที่อยู่ใหม่
ใช้เวลา ๑ วัน

ใช้เวลาดำเนินการไม่น้อยกว่า ๓ วัน

ระบบใหม่

สืบค้นชื่อและที่อยู่จากฐานข้อมูล
ทะเบียนราษฎรด้วยระบบ **online**
รวมถึงฐานข้อมูลของนิติบุคคล

จัดทำและส่งหนังสือสอบถามตามที่อยู่ใหม่

ใช้เวลาดำเนินการ ๑ วัน



ผลการสอบถามที่อยู่จากทะเบียนราษฎร

รายงานชื่อค้นหาพบจากทะเบียนราษฎร - Windows Internet Explorer

http://172.16.2.107/svy/control/show_tbr_data_byname.aspx

File Edit View Favorites Tools Help

รายงานชื่อค้นหาพบจากทะเบียนราษฎร

ค้นหา

ค้นหา

เลขประจำตัวประชาชน : 3509900598571

ค้นหา



ลำดับ	ชื่อ - นามสกุล	เลขประจำตัวประชาชน	เพศ	ว.ด.ป. เกิด	อายุ	สัญชาติ	บิดา - มารดา	ที่อยู่	พิมพ์	เลือก
1	นายสุรศักดิ์ ดิวังค์มาต	3509900598571	ชาย	27 ก.พ. 2507	44	ไทย	บิดา : โสว ดิวังค์มาต มารดา : ศรีธา ดิวังค์มาต	146/1 ถ.รถไฟ ต.วัดเกต อ.เมืองเชียงใหม่ จ.เชียงใหม่		



จัดเตรียมหลักฐานการรังวัด

กรมที่ดิน (ระบบงานรังวัดและแผนที่) - Windows Internet Explorer

http://172.16.2.107/svy/Surveyor/SearchCadastralList.aspx

Live Search

File Edit View Favorites Tools Help

กรมที่ดิน (ระบบงานรังวัดและแผนที่)

Page Tools

กรมที่ดิน กระทรวงมหาดไทย
Department of Lands

โครงการต้นแบบการพัฒนา:ระบบสารสนเทศที่ดิน
ระบบงานรังวัดและแผนที่

★ สำนักงานที่ดินจังหวัดเชียงใหม่

นายสุวิทย์ เพ็ชรนิล [กำหนดค่าส่วนตัว]

หน้าหลัก » ตารางรังวัด » ค้นหาข้อมูลก่อนการรังวัด » ดาวนโหลทรายละเอียดงานรังวัด » บันทึกตรงรังวัด » บันทึก ท.ด. 16 » สรุปผลการรับรองแนวเขต » บันทึกสอบสวน » ต่อ/คืน เลข » ส่งรายการคำนวณ » บันทึกถอนจ่าย »
บันทึกรายงานการรังวัด บันทึกเรื่องค่างรังวัด » แบบฟอร์ม

SVYSS020101 | ออกจากระบบ

ค้นหาหลักฐานการรังวัด ค้นหาเส้นโคจรงาน ฯ และหมุดดาวเทียม

รายการค้นหาหลักฐานการรังวัด

ค้นหา

เลขคำขอ : 383/447/51

ประเภทคำขอ : - ทั้งหมด -

วันขอรังวัด : - ทั้งหมด -

ชื่อผู้ขอ :

PIN :

โฉนดเลขที่ : คำเภอ : - ทั้งหมด -

วันนัดรังวัด : - ทั้งหมด -

ข้างรังวัด : - ทั้งหมด -

ค้นหา กรอกข้อมูลใหม่

แสดงข้อมูล:

จำนวน 2 ระเบียบ จำนวนแสดงต่อหน้า 10 หน้าแรก << >> หน้าสุดท้าย

ลำดับ	ชื่อผู้ขอรังวัด	คำขอ หรือ หนังสือศาล		ที่ดิน					ประเภทการรังวัด	ชื่อข้างรังวัด	นัดรังวัด วัน เดือน ปี	ยกเลิก วัน เดือน ปี	สถานงาน	เลือก
		ฉบับ	ลงวันที่	เอกสารสิทธิ์	เลขที่	ตำบล	อำเภอ	รวาง						
1	1. นาย สุรศักดิ์ ดิวังคมาต 2. นาง สุกัญญา โยธาจักร	383/447/51	16 ม.ค. 51	โฉนดที่ดิน	33849	ท่าศาลา	เมืองเชียงใหม่	4846 IV 0274 - 02	แบ่งกรรมสิทธิ์ร่วม	ปราโมทย์	12 ก.พ. 51		เขียนรูปแผนที่	หลักฐานการรังวัด
2		383/447/51	16 ม.ค. 51	โฉนดที่ดิน					แบ่งกรรมสิทธิ์ร่วม				เจ้าพนักงานที่ดินตรวจรายงาน	หลักฐานการรังวัด

Copyright ©2005 Department of Lands All Rights Reserved.

Power by IRCP | Version 1.0



ดาวน์โหลดเส้นโครงงานหมุดหลักฐานแผนที่

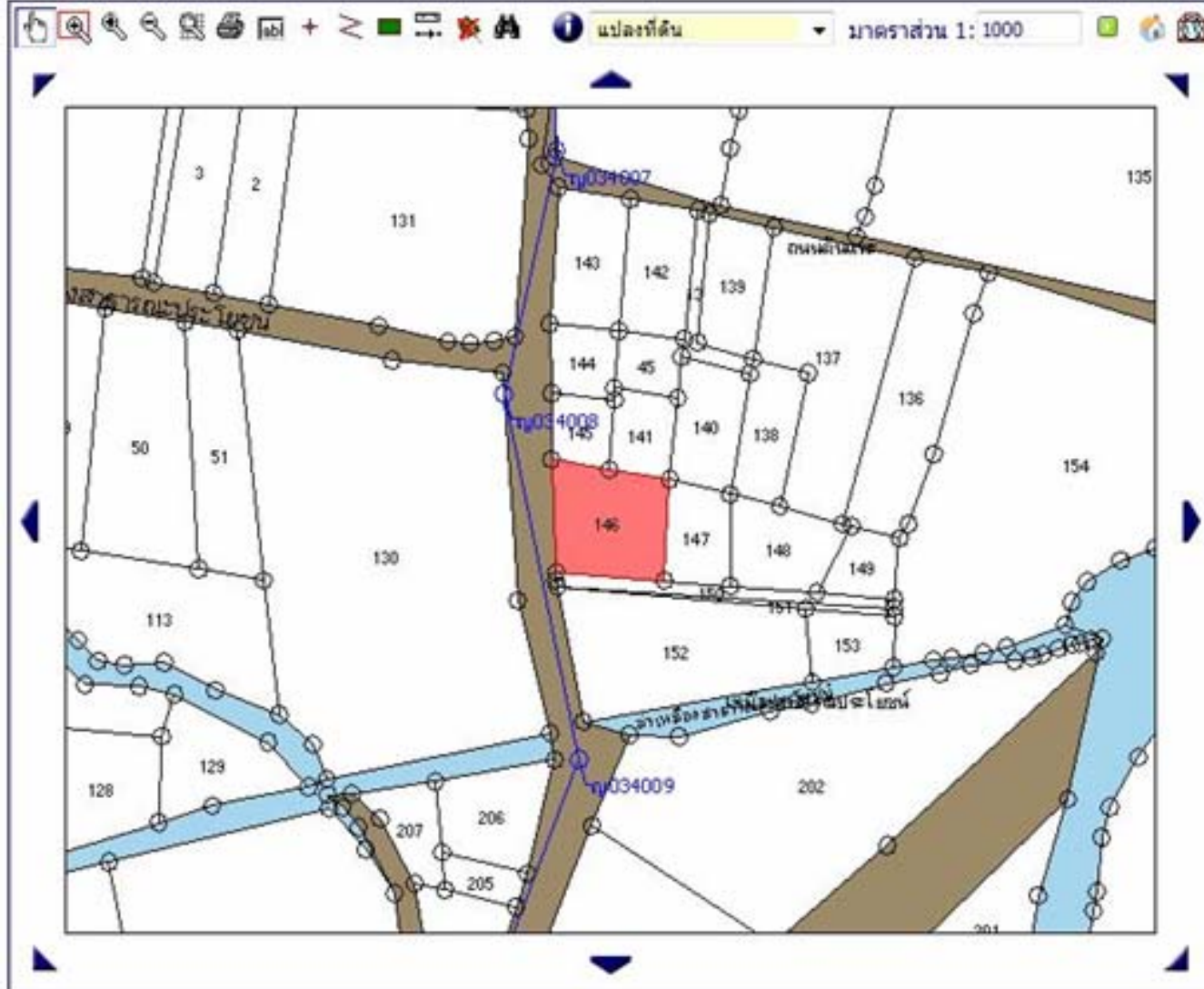
กรมที่ดิน (ระบบงานจังหวัดและแผนที่) - Windows Internet Explorer

http://172.16.2.107/svy/surveyor/search_traverse.aspx?seq=6747

File Edit View Favorites Tools Help

กรมที่ดิน (ระบบงานจังหวัดและแผนที่)

Page Tools



ค้นหา

จังหวัด : - เลือกจังหวัด -

อำเภอ : - อำเภอ - เลขที่ :

ตำบล : - เลือกตำบล/แขวง - หน้าสำรวจ :

วางที่ดิน : -

มาตรฐาน : - มาตรฐาน - เลขที่ดิน :

เจ้าของ :

หลักฐาน : โฉนดที่ดิน ค้นหา

พบ 0 แปลง << < 0 / 0 > >>

- ไม่มีรายการ -



รายการรังวัดของแปลงที่เกี่ยวข้อง

กรมที่ดิน (ระบบงานรังวัดและแผนที่) - Windows Internet Explorer

http://172.16.2.107/svy/surveyor/searchcadastral.aspx?jseq=6747

File Edit View Favorites Tools Help

กรมที่ดิน (ระบบงานรังวัดและแผนที่)

ค้นหาสำนักงานการรังวัด ค้นหาเส้นโครงงาน ฯ และหมุดดาวเทียม

รายการหลักฐานการรังวัด เมนูสด ค้นหาเส้นโครงงาน ฯ และหมุดดาวเทียม

รายละเอียดงานรังวัด: ตรวจสอบรายละเอียดเรื่องรังวัด

คำขอ รายละเอียดเพิ่มเติม

พื้นที่ : สำนักงานที่ดินจังหวัดเชียงใหม่	จังหวัด : เชียงใหม่
วันที่รับคิว : 16 มกราคม 2551	เลขคิว :
ประเภทการรังวัด : แบ่งกรรมสิทธิ์รวม	สถานะงานรังวัด : เขียนรูปแผนที่
เลขที่คำขอ : 383/447/51	วันที่รับคำขอรังวัด : 16 มกราคม 2551
วันที่นัดรังวัด : 12 กุมภาพันธ์ 2551	ชื่อช่างรังวัด : นายปราโมทย์ แสงพรรัตน์

รูปแผนที่รับคำขอ

รายละเอียดที่ดิน

รายการหลักฐานการรังวัดเดิมของแปลงที่ดินที่ขอรังวัด

ลำดับที่	หลักฐาน	สารบบ	เลือก
1	โฉนดที่ดินเลขที่ : 33849 ประเภทรวาง: รวางยูทีเอ็ม รวาง: 4846 IV 0274 - 02 มาตราส่วน: 1:1000 เลขที่ดิน: 146		<input type="checkbox"/>

รายการหลักฐานการรังวัดเดิมของแปลงที่ดินข้างเคียง:

ลำดับที่	หลักฐาน	สารบบ	เลือก
1	โฉนดที่ดินเลขที่ : 33850 ประเภทรวาง: รวางยูทีเอ็ม รวาง: 4846 IV 0274 - 02 มาตราส่วน: 1:1000 เลขที่ดิน: 147		<input type="checkbox"/>
2	โฉนดที่ดินเลขที่ : 42541 ประเภทรวาง: รวางยูทีเอ็ม รวาง: 4846 IV 0274 - 02 มาตราส่วน: 1:1000 เลขที่ดิน: 145		<input type="checkbox"/>
3	โฉนดที่ดินเลขที่ : 31227 ประเภทรวาง: รวางยูทีเอ็ม รวาง: 4846 IV 0274 - 02 มาตราส่วน: 1:1000 เลขที่ดิน: 140		<input type="checkbox"/>

Internet | Protected Mode: Off | 100%

ภาพสแกนรายการรังวัด



นางอวยง มีทอง 45546
 ฝั่งถนนกรมชลประทาน รอย... น.นางคำเอิบ นามบุตร... 22747...
 ตำบล พายเตา อำเภอ เมืองจังหวัด น่าน จังหวัด น่าน
 ไร่สวนที่ ๕๕ มีขนาด พ.ม.๑๕ ไร่ ๑๑๖ ตารางวา

56-

รูปแสดงพื้นที่รังวัด

จุด	พิกัด X (m)	พิกัด Y (m)	ระยะ (m)	มุม (องศา)
1	0.598	0.283	0.587	0.271
2	0.247	0.487	0.543	0.599
3	0.287	0.918	1.598	0.584
2 S	0.052	1.041	0.978	0.914
S	0.551	0.921	0.469	0.482
S-1	0.213	0.229	0.194	0.211
S-2	0.234	0.075	0.196	0.179
S-3	0.084	0.216	0.229	0.272
L.S				
L.S-1				
L.S-2				
L.S-3				
พื้นที่				
พื้นที่				

พื้นที่รวม = 0.04715 + 0.04329 + 0.04279 + 0.04079 = 0.17382

พื้นที่รวม = 0.04715 + 0.04329 + 0.04279 + 0.04079 + 0.03934 + 0.03615 = 0.25250

นางอวยง มีทอง 45546

ฝั่งถนนกรมชลประทาน รอย... น.นางคำเอิบ นามบุตร... 22747...
 ตำบล พายเตา อำเภอ เมืองจังหวัด น่าน จังหวัด น่าน
 ไร่สวนที่ ๕๕ มีขนาด พ.ม.๑๕ ไร่ ๑๑๖ ตารางวา

56-

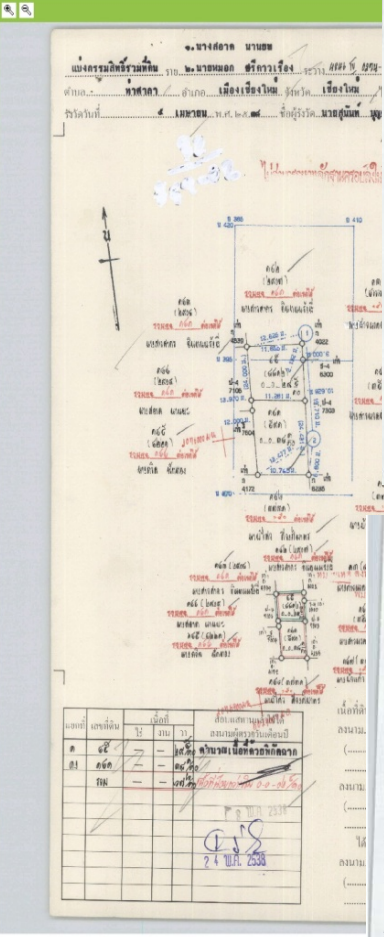
รูปแสดงพื้นที่รังวัด

$$K = \frac{1}{\sqrt{(S-1)(S-2)(S-3)}}$$

จุด	พิกัด X (m)	พิกัด Y (m)	ระยะ (m)	มุม (องศา)
1	0.598	0.283	0.587	0.271
2	0.247	0.487	0.543	0.599
3	0.287	0.918	1.598	0.584
2 S	0.052	1.041	0.978	0.914
S	0.551	0.921	0.469	0.482
S-1	0.213	0.229	0.194	0.211
S-2	0.234	0.075	0.196	0.179
S-3	0.084	0.216	0.229	0.272
L.S				
L.S-1				
L.S-2				
L.S-3				
พื้นที่				
พื้นที่				

พื้นที่รวม = 0.04715 + 0.04329 + 0.04279 + 0.04079 = 0.17382

พื้นที่รวม = 0.04715 + 0.04329 + 0.04279 + 0.04079 + 0.03934 + 0.03615 = 0.25250



แบบคำนวณปิดฉาก
 ชื่อรังวัด: ...
 จำนวนมุม: 2 C = R/(S+1) = 1.00000
 หน้า: 1
32
359-02

มุมที่	จุดเริ่มต้น	จุดจบ	ระยะ (COSINE)						มุม (SINE)						พื้นที่			
			ระยะ	ระยะ	ระยะ	ระยะ	ระยะ	ระยะ	ระยะ	ระยะ	ระยะ	ระยะ	ระยะ	ระยะ	ระยะ	ระยะ	ระยะ	
1	0	1	355.0	0.0														
2	1	2	400.2	24.58	0	199.53	0	2.132	2.132	--	2.004	--	0.726					
3	2	3	453.9	82.58	42	237.38	42	12.423	12.423	--	2.630	--	17.348					
2 S	3	2 S	175.0	0.0														
S	2 S	S	423.5	192.14	42	187.14	42	6.800	6.800	--	6.748	--	0.858					
S-1	S	S-1	417.2	284.23	30	239.23	30	13.477	13.477	--	6.862	--	11.599					
S-2	S-1	S-2	437.2			324.6												
S-3	S-2	S-3	760.4			12.980												
L.S	S-3	L.S	4	750.6		1.970												
L.S-1	L.S	L.S-1	453.9			16.030												
L.S-2	L.S-1	L.S-2	34.000			0.000												
L.S-3	L.S-2	L.S-3	400.2			17.6												
พื้นที่	L.S-3	พื้นที่	4	6300		3.000												
พื้นที่	พื้นที่	พื้นที่	4	750.6		7.628												
พื้นที่	พื้นที่	พื้นที่	4	623.5		13.803												
พื้นที่	พื้นที่	พื้นที่	4	623.5		24.401												

แบบคำนวณปิดฉาก
 ชื่อรังวัด: ...
 จำนวนมุม: 2 C = R/(S+1) = 1.00000
 หน้า: 1
32
359-02

มุมที่	จุดเริ่มต้น	จุดจบ	ระยะ (COSINE)				มุม (SINE)				พื้นที่		
			ระยะ	ระยะ	ระยะ	ระยะ	ระยะ	ระยะ	ระยะ	ระยะ	ระยะ	ระยะ	
1	0	1	357.394	388.681									
2	1	2	397.370	387.632	776.333	7744.698							
3	2	3	395.000	399.274	786.926	492.616							
2 S	3	2 S	387.394	388.681	788.543								
S	2 S	S	721.645	9306	736.57	1571	8240.4683	8476.8987					
S-1	S	S-1	387.394	388.681									
S-2	S-1	S-2	399.962	788.443									
S-3	S-2	S-3	373.413	800.818									
L.S	S-3	L.S	399.962	779.433									
L.S-1	L.S	L.S-1	387.394	388.681	779.998	9297.241							
L.S-2	L.S-1	L.S-2	387.394	388.681	777.564	1524.023							
พื้นที่	L.S-2	พื้นที่	13.895	33.895	75076.7734	75104.9850	10821.3665	11126.1311					



ดาวน์โหลดแบบพิมพ์ และบันทึก ท.ด. ๑๖



ใบรับรองเขตติดต่อของเจ้าของที่ดินและเจ้า

วันที่ 12 เดือน

ข้าพเจ้า เจ้าของที่ดินและเจ้าของที่ดินข้างเคียง ของที่ดินโฉนดดำไว้คือ
 ตามที่ราชแผ่นดินที่ได้มาทำการวัด...แม่กองรวมสิทธิ์รวม
 นาย สุรศักดิ์ สวัสดิ์พัฒน...และญาติกรรมสิทธิ์รวม
 ราชวาจ 4846 IV
 หน้าสำรวจ 3731 โฉนดที่ดิน เลขที่ 33849
 อำเภอ เมืองเชียงใหม่ จังหวัด เชียงใหม่

ที่ได้ไปยกหมายเขตที่ดินในการรังวัดคราวนี้เป็นกรออกด้วยแล้ว
 เฉพาะหลักเขตที่ดินแปลงที่เจ้าของที่ดินข้างเคียงมิได้มาดูแลขณนั้น ข้า
 ข้าพเจ้านำปึกไม่ถูกต้องตรงกับความเป็นจริง ข้าพเจ้าขอรับคดีและยินยอมให้เจ้า
 ความเป็นจริง ตามระเบียบและวิธีการของเจ้าพนักงาน

- (ลงชื่อ) เจ้าของที่ดิน ข้างเคียงเลขที่.....
- (ลงชื่อ) เจ้าของที่ดิน ข้างเคียงเลขที่.....
- (ลงชื่อ) เจ้าของที่ดิน ข้างเคียงเลขที่.....
- (ลงชื่อ) เจ้าของที่ดิน ข้างเคียงเลขที่.....
- (ลงชื่อ) เจ้าของที่ดิน ข้างเคียงเลขที่.....
- (ลงชื่อ) เจ้าของที่ดิน ข้างเคียงเลขที่.....
- (ลงชื่อ) เจ้าของที่ดิน ข้างเคียงเลขที่.....
- (ลงชื่อ) เจ้าของที่ดิน ข้างเคียงเลขที่.....
- (ลงชื่อ) เจ้าของที่ดิน ข้างเคียงเลขที่.....
- (ลงชื่อ) เจ้าของที่ดิน ข้างเคียงเลขที่.....
- (ลงชื่อ) เจ้าของที่ดิน ข้างเคียงเลขที่.....
- (ลงชื่อ) เจ้าของที่ดิน ข้างเคียงเลขที่.....
- (ลงชื่อ) เจ้าของที่ดิน ข้างเคียงเลขที่.....
- (ลงชื่อ) เจ้าของที่ดิน ข้างเคียงเลขที่.....
- (ลงชื่อ) เจ้าของที่ดิน ข้างเคียงเลขที่.....

(ลงชื่อ)

(ลงชื่อ)

ชื่อ

ราชวาจ 4846 IV 0274 -
 เลขที่ดิน 146 หน้าสำรวจ 3731
 โฉนดที่ดิน เลขที่ 33849

ข้าพเจ้า นายสุรศักดิ์ สวัสดิ์พัฒน
 เชื้อชาติ สัญชาติ ไทย
 อายุบ้าน/หมู่บ้าน เลขที่ 146/1 หมู่ที่ตรง/ขอ
 ตำบล/แขวง รือเกด อำเภอ/เขต เมืองเชียงใหม่ จังหวัด

ขอปฏิญาณตนและให้สัตยาบัน
 ตามพระราชบัญญัติว่าด้วยเขตติดต่อที่ดิน
 ของไทยโดยอ่าวว่าในการรังวัดครั้งนี้โดยตรวจสอบหลักเขต

พื้นที่หลักเขตที่ดินที่ได้มาทำการรังวัดครั้งนี้โฉนดดำไว้คือ
 เลขที่โฉนดดำไว้จำนวน ๒๓๑ คือ

นายและญาติกรรมสิทธิ์รวมในที่ดินข้างเคียง โดยมีโฉนดดำไว้คือ

โฉนดที่ดินโฉนดดำไว้โฉนดดำไว้จำนวน ๒๓๑ คือ

ข้าพเจ้าได้อ่านปึกโฉนดที่ดินดังกล่าวแล้ว

- (ลงชื่อ) ลงชื่อ
- (ลงชื่อ) ลงชื่อ
- (ลงชื่อ) ลงชื่อ
- (ลงชื่อ) ลงชื่อ



บันทึกถ้อยคำ บันทึกไม่สมบูรณ์

ชื่อ

ราชวาจ 4846 IV 0274 - 02 (1-1000)
 เลขที่ดิน 146 หน้าสำรวจ 3731
 โฉนดที่ดิน เลขที่ 33849

วันที่ 11

ข้าพเจ้า นายสุรศักดิ์ สวัสดิ์พัฒน
 เชื้อชาติ สัญชาติ ไทย บุตร นายโสร ด้
 อายุบ้าน/หมู่บ้าน เลขที่ 146/1 หมู่ที่ตรง/ขอ
 ตำบล/แขวง รือเกด อำเภอ/เขต เมืองเชียงใหม่ จังหวัด
 ขอปฏิญาณตนและให้สัตยาบัน
 ตามพระราชบัญญัติว่าด้วยเขตติดต่อที่ดิน
 ของไทยโดยอ่าวว่าในการรังวัดครั้งนี้โดยตรวจสอบหลักเขต

พื้นที่หลักเขตที่ดินที่ได้มาทำการรังวัดครั้งนี้โฉนดดำไว้คือ
 เลขที่โฉนดดำไว้จำนวน ๒๓๑ คือ

นายและญาติกรรมสิทธิ์รวมในที่ดินข้างเคียง โดยมีโฉนดดำไว้คือ

โฉนดที่ดินโฉนดดำไว้โฉนดดำไว้จำนวน ๒๓๑ คือ

ข้าพเจ้าได้อ่านปึกโฉนดที่ดินดังกล่าวแล้ว

- (ลงชื่อ) ลงชื่อ
- (ลงชื่อ) ลงชื่อ
- (ลงชื่อ) ลงชื่อ
- (ลงชื่อ) ลงชื่อ



บันทึกถ้อยคำ บันทึกข้างเคียงไม่ครบ

(ท.ด. ๑๖)

ชื่อ

ราชวาจ 4846 IV 0274 - 02 (1-1000) ตำบล ราชวาจ
 เลขที่ดิน 146 หน้าสำรวจ 3731 อำเภอ เมืองเชียงใหม่
 โฉนดที่ดิน เลขที่ 33849 หมู่ที่ 1 จังหวัด เชียงใหม่
 ที่ว่าการ

วันที่ 11 เดือน มีนาคม พ.ศ. 2551

ข้าพเจ้า นายสุรศักดิ์ สวัสดิ์พัฒน
 เชื้อชาติ สัญชาติ ไทย บุตร นายโสร ด้
 อายุบ้าน/หมู่บ้าน เลขที่ 146/1 หมู่ที่ตรง/ขอ
 ตำบล/แขวง รือเกด อำเภอ/เขต เมืองเชียงใหม่ จังหวัด เชียงใหม่ โทรเลข 033241655
 ขอปฏิญาณตนและให้สัตยาบัน
 ตามพระราชบัญญัติว่าด้วยเขตติดต่อที่ดิน
 ของไทยโดยอ่าวว่าในการรังวัดครั้งนี้โดยตรวจสอบหลักเขต

พื้นที่หลักเขตที่ดินที่ได้มาทำการรังวัดครั้งนี้โฉนดดำไว้คือ
 เลขที่โฉนดดำไว้จำนวน ๒๓๑ คือ

นายและญาติกรรมสิทธิ์รวมในที่ดินข้างเคียง โดยมีโฉนดดำไว้คือ

โฉนดที่ดินโฉนดดำไว้โฉนดดำไว้จำนวน ๒๓๑ คือ

ข้าพเจ้าได้อ่านปึกโฉนดที่ดินดังกล่าวแล้ว

- (ลงชื่อ) ลงชื่อ
- (ลงชื่อ) ลงชื่อ
- (ลงชื่อ) ลงชื่อ
- (ลงชื่อ) ลงชื่อ

หมายเหตุ ถ้าเจ้าของที่ดินข้างเคียงและผู้รับรองเขตครบปึกให้ขีดข้อความบรรทัดที่กล่าวถึงเจ้าของที่ดิน
 ข้างเคียงให้มีมาดูแลเขตของเสีย และให้เจ้าหน้าที่ลงชื่อกลับไว้ด้วย



การต่อเลขที่ดิน เลขหน้าสำรวจและเลขที่โฉนดที่ดิน

เพิ่มข้อมูล

ประเภท :

ประเภทระวาง :

ระวาง : -

มาตราส่วน :

อัตโนมัติ เลือกเอง

ขอต่อเลขที่ดิน จำนวน : เลข

แสดงเลข

ทั้งหมด

โปรแกรมจะต่อเลขให้โดย
อัตโนมัติ

บันทึก

กรอกข้อมูลใหม่

แสดงข้อมูล:

รายการขอต่อเลขที่ดิน

ลำดับ	ประเภท	ประเภทระวาง	เลขระวาง	มาตราส่วน	เลขที่ดิน	ผู้ขอต่อ	วันที่ขอต่อ	ยกเลิก	เลือก
1	ขอต่อเลข	ระวางรูปเล่ม	4846 IV 0274-2	1:1000	91	thanakonn	13 ก.พ. 51		<input type="checkbox"/>

รายการขอต่อเลขหน้าสำรวจ

ลำดับ	ประเภท	จังหวัด	อำเภอ	ตำบล	เลขหน้าสำรวจ	ผู้ขอต่อ	วันที่ขอต่อ	ยกเลิก	เลือก
1	ขอต่อเลข	เชียงใหม่	เมืองเชียงใหม่	ท่าศาลา	9852	thanakonn	13 ก.พ. 51		<input type="checkbox"/>

รายการขอต่อเลขโฉนด

ลำดับ	ประเภท	จังหวัด	อำเภอ	เลขโฉนด	ผู้ขอต่อ	วันที่ขอต่อ	ยกเลิก	เลือก
1	ขอต่อเลข	เชียงใหม่	เมืองเชียงใหม่	110510	thanakonn	13 ก.พ. 51		<input type="checkbox"/>



การลงระวางในระบบดิจิทัล

ระบบที่ดินจาก ยุ ที เอ็ม - Job_383-447-51.xml

เพิ่มข้อมูล คำวนเช่นรูปแปลง รายละเอียดงาน พิมพ์รายการคำนวณ ปรับปรุงระวาง วาดเส้น ข้อความ คำวน Online ขึ้นรูปแปลง ออปรูประโยชน์ กำหนดจุดใดๆ อื่นๆ วิธีย้

ปรับปรุงระวาง - [Svy_Job_Seq : 6747] - วิธียการ(รังวัดชั้น 1)

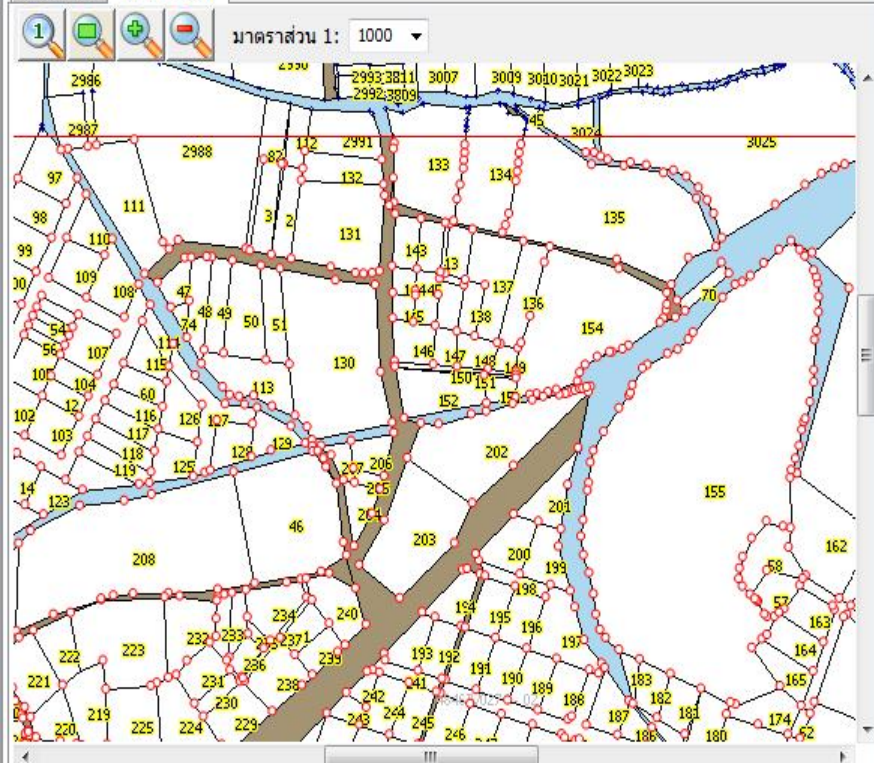
ข้อมูลแปลงรังวัดและแปลงในระวาง รายการหมวดที่ต้องการปรับปรุง รูปแปลงระวางชั้น 1

พิกัดแปลงที่ดินจากระวาง			รายการหมวดที่เลือกจากระวาง		
ชื่อหมวด	พิกัด อ.	พิกัด น.	ลำดับที่	ชื่อหมวด	พิกัด
2075898.341	502722.6789	2075898.3416			
2075899.730	502703.6331	2075899.7309			
2075901.656	502703.5495568	2075901.656605			
2075918.929	502702.8002	2075918.9296			
2075917.196	502712.94	2075917.1963			

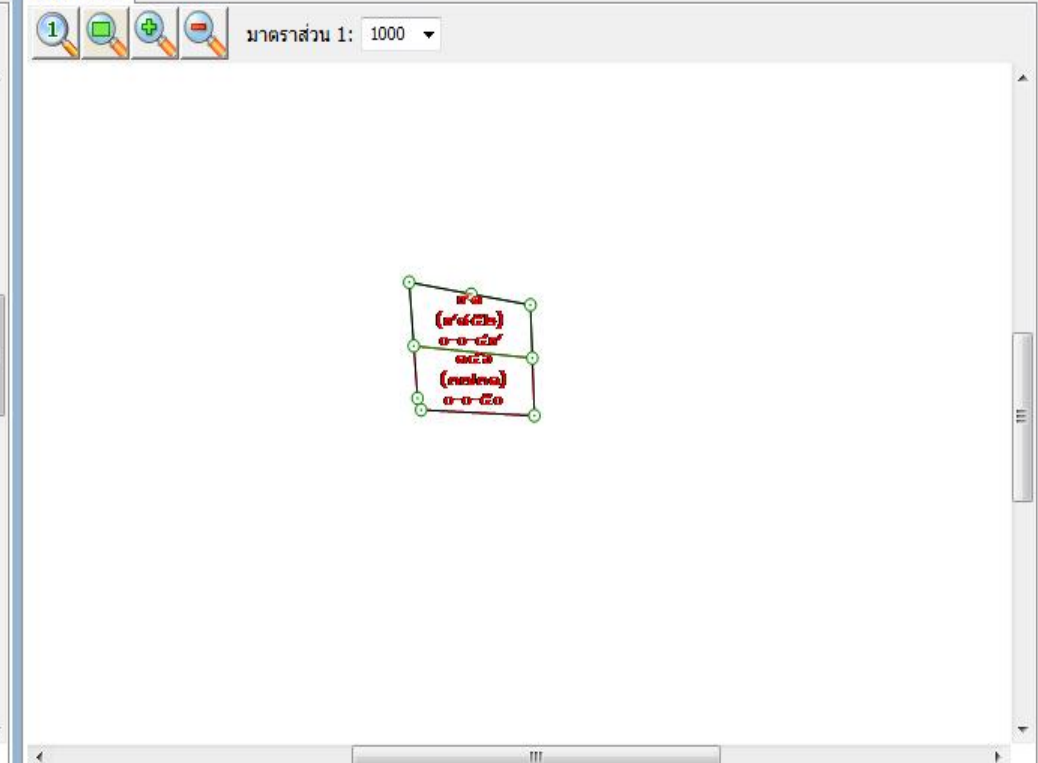
ส่วนวน Affine ระยะจับคู่หมวดอัตโนมัติ: 5

รายการหมวดที่เลือกจากรังวัด			พิกัดแปลงที่ดินจากรังวัด		
ลำดับที่	ชื่อหมวด	พิกัด	ชื่อหมวด	พิกัด อ.	พิกัด น.
ก-6235			ก-6235	502722.214	2075913.662
3ข-0348			3ข-0348	502722.553	2075905.151
2ข-3817			2ข-3817	502722.921	2075895.919
2ข-7954			2ข-7954	502702.951	2075896.845
3ข-0351			3ข-0351	502702.31	2075898.715

เฉพาะแปลง รูประวางแผนที่



รูปแปลงรังวัด





จัดทำใบสำคัญเบิกจ่ายค่าใช้จ่ายในการรังวัด และรายงานผลการรังวัด

กรมที่ดิน (ระบบงานรังวัดและแผนที่) - Windows Internet Explorer

http://172.16.2.107/svy/surveyor/withdraw.aspx?jseq=6747

File Edit View Favorites Tools Help

กรมที่ดิน (ระบบงานรังวัดและแผนที่)

จำนวนเงินที่วางมัดจำ 3,650.00 บาท

แบบขออนุมัติเบิกเงินค่าใช้จ่ายในการรังวัด/พิสูจน์สอบสวนหรือตรวจสอบเพื่อที่

(ม.๓๔.๖)

สำนักงานที่ดิน.....จังหวัดเชียงใหม่.....

วันที่..... 29 ..เดือน..... กุมภาพันธ์..... พ.ศ..... 2551 ..

เรียน เจ้าพนักงานที่ดิน.....จังหวัดเชียงใหม่.....

ตามที่ได้สั่งให้ข้าพเจ้าไปทำการรังวัดตามคำขอข้างต้นนี้ ข้าพเจ้าได้ออกดำเนินการเสร็จสิ้นแล้ว

จึงขออนุมัติเบิกเงินค่าใช้จ่ายในการรังวัดตามรายการดังต่อไปนี้

ชื่อผู้ขอรังวัด	ค่าใช้จ่าย	หมายเหตุ
ชื่อ นาย สุรศักดิ์ สิริธนาภักดิ์ และผู้ถือกรรมสิทธิ์รวม	1. ค่าธรรมเนียมการรังวัด..... 70 ..บาท	เพิ่มเพิ่ม 75 ..บาท ดังนี้
ประเภทคำขอ... แปลงรวมสิทธิรวม	2. ค่าหลักเขตที่ดิน..... 30 ..บาท	ค่าหลักเขตที่ดินจำนวน 5 หลัก 75 บาท
คำขอเลขที่ 3831447/51	3. ค่าพิสูจน์สอบสวนหรือ	
ที่ดินตั้งอยู่หมู่ที่..... ตำบล ทิวศรดา	ตรวจสอบเพื่อที่.....	เพิ่มเพิ่ม ..บาท ดังนี้
อำเภอ..... เมืองเชียงใหม่	4. ค่าใช้จ่ายอื่น ๆ (เหมาจ่าย)..... 100 ..บาท	
เงินมัดจำรังวัดที่วาง..... 3,650 บาท	5. ค่าปุ๋ยการเข้าพนักงาน	
ใบเสร็จเลขที่เล่มที่..... 8210000386	ผู้ปกครองเพื่อที่..... 50 ..บาท	
มทล.59 เลขที่..... 8210000386	6. ค่าทหารและค่าจ้าง	
วันที่ 16 มี.ค. 2551	คนงาน(เหมาจ่าย)..... 3,400 ..บาท	รวมสุทธิ
	รวม..... 3,650 ..บาท	เรียกเพิ่ม เพิ่มเพิ่ม 75 ..บาท

ตรวจสอบข้อเท็จจริงแล้ว

ลงชื่อ.....
(..... นาย มีชัย นาคศิริ)
หัวหน้าฝ่ายรังวัด

ลงชื่อ.....
(..... นพด.ปราโมทย์ แสนทวีดิน)
ตำแหน่ง..... นายช่างรังวัด ๕
ผู้ขอถอนจ่าย

เห็นควรอนุมัติให้ถอนจ่ายได้

คำสั่ง

ได้รับเงินจำนวน..... 3,650 ..บาท
(..... สานพันธ์พรอดฮาสินบาทถ้วน)
วันที่.....

ลงชื่อ.....
(..... นพด.มีชัย นาคศิริ)
หัวหน้าฝ่ายรังวัด

ลงชื่อ.....
(..... นาย อุดมพันธ์ ป่าละโว้)
ผู้ดำรงตำแหน่ง.....
เจ้าพนักงานที่ดิน.....จังหวัดเชียงใหม่.....

ลงชื่อ.....
(..... นพด.ปราโมทย์ แสนทวีดิน)
.....
ลงชื่อ.....
(.....)
.....

เจ้าหน้าที่การเงินและบัญชี

1	แปลง	รวม	40.00 บาท
1	แปลง	รวม	30.00 บาท
7	หลัก	รวม	105.00 บาท
		รวม	100.00 บาท
		รวม	50.00 บาท
		รวม	3,400.00 บาท

รวมทั้งหมด 3,725.00 บาท

จำนวนเงิน (บาท) 75.00

จำนวนเงินที่เรียกเพิ่ม 75.00 บาท

จำนวนเงินถอนจ่าย 3,550.00 บาท

จำนวนเงินที่ถอนจ่าย (บาท) จำนวนเงินที่เรียกเพิ่มหรือคืนหรือ สถานะการถอนจ่าย เลือก พิมพ์



รายงานผลการรังวัด

คดีรังวัดที่ : 1 (12 ก.พ. 2551)

มาตรการรังวัดเมื่อวันที 12 เดือน กุมภาพันธ์ พ.ศ. 2551

วันที่ส่งรายงาน 20 เดือน กุมภาพันธ์ พ.ศ. 2551

ลำดับ	รายละเอียดการรังวัด (รายละเอียด)	จำนวน	มาตรา	รวม	รวม
1	ค่าตอบแทนรังวัด (รวมแปดง)	1	แปดง	รวม	40.00 บาท
2	ค่าสารเคมีรังวัด	1	แปดง	รวม	30.00 บาท
3	ค่ารถลากเหล็ก	7	หกสิบ	รวม	105.00 บาท
4	ค่าไปจ้างเดิน ก (เบรค่าจ้าง)			รวม	100.00 บาท
5	ค่าไปจ้างช่างเขียนรังวัด (ไปรษณีย์)			รวม	50.00 บาท
6	ค่าพาหนะขนส่งสารรังวัด (เบรค่าจ้าง)			รวม	3,400.00 บาท
				รวมสารรังวัดทั้งสิ้นเป็นเงิน	3,725.00 บาท

งานรังวัดที่เกี่ยวเนื่องกับการรังวัดที่ดินแปลงที่ 1 ในพื้นที่

1. การรังวัดแนวเขตของที่ดินแปลงที่ดินข้างเคียง รูปถนนกึ่งวงรี ป่าสงวนป่าบริเวณเขตที่ดินของเขตเทศบาลเมือง

- เลขที่ดินข้างเคียงแปลงที่ดินแปลงที่ดินถนน UFM
- ป่าสงวนป่าของที่ดินแปลงที่ดินแปลงที่ดินข้างเคียงที่ดินของกรมการรังวัดเมืองหลวง เป็นถนนป่าแนวเขต

2. สภาที่ดิน และการวางแปลน รูปถนนกึ่งวงรี หักที่ดินเป็นแปลง มีกำหนดเขตที่ดินเป็นแนวเขต

3. ส่วนของมาตรการรังวัด รูปถนนกึ่งวงรี รูปแนวเขตที่ดินแปลงที่ดิน

4. หลักฐานการรังวัด วิธีการรังวัด รูปถนนกึ่งวงรี รูปถนนกึ่งวงรี หลักฐานที่ดินเดิม โฉนดที่ดิน เลขที่ 33849 ตำบล พาราณสี

เมื่อปี 2532 การวางแนวเขตที่ดินแปลงที่ดินเดิม เป็นรูปถนนกึ่งวงรี 2 จากมาตรการรังวัด แปลงที่ดิน พ.ศ. 2521 มาตราส่วน 1:1000 แต่ตรวจสอนตามมาตรการรังวัดเดิมใหม่ได้ เป็นแนวเขตที่ดินแปลงที่ดินข้างเคียงข้าง
มาตรการรังวัดใหม่ เป็นแผนที่ที่ 1 (5 ปี เดือน) ส่วน กิ่ง Total Station ซึ่งรูปถนนกึ่งวงรีมาตราส่วน 1:1000 ส่วนรวมเดิมที่วางรังวัดจากโฉนดที่ดินใหม่ รูปถนนกึ่งวงรีในเขตที่ดินเดิมกับรูปถนนกึ่งวงรี หลักเขตเก่าทางวัดใหม่ 5 หลัก ปีพ.ศ. 2532 ส่วนรวมเดิม และวางรังวัดที่ดินข้างเคียงของแปลงที่ดินแปลงที่ดินเดิม ไม่มีการตรวจสอนเขตที่ดินแปลงที่ดินเดิมเพื่อที่ดินเดิมตามกฎหมายแปลงที่ดิน

5. การตั้งพิกษณในตารางแผนที่ โฉนดพิกษณในตาราง 4846 IV 0274-2 (1:1000) แล้ว

โฉนดที่ดินแปลงที่ดินหรือที่สาธารณะแปลงใหม่ และโฉนดที่ดิน

6. ดิน

7. ความเห็น รูปถนนกึ่งวงรีและแนวเขตที่ดินรังวัดรังวัดที่ดินดำเนินการ

- แผนที่รังวัดที่ดินแปลงที่ดินของกรมการรังวัดเมืองหลวง ตำบลเมืองใหม่
- ส่วนรูปถนนกึ่งวงรีรังวัด, เป็นค่ารังวัดเดิม 75 บาท
- ส่วนค่ารังวัดเดิมค่ารังวัดการรังวัด

โฉนด น.ศ. 2 พิก ๓.๕.2 0	ฉบับ	พ.ศ. 34 1	ฉบับ
พ.ศ. 16 3	ฉบับ	หนังสือมอบสิทธิอำนาจเขต 1	ฉบับ
แผนที่ประกอบรังวัด 4	ฉบับ	รายการสำรวจ 5	ฉบับ
ส่วนร่างแผนที่ 1	ฉบับ	มาตรการรังวัด 10	ฉบับ



ส่งตรวจคำนวณ

คำขอ รายละเอียดเพิ่มเติม

พื้นที่ :	สำนักงานที่ดินจังหวัดเชียงใหม่	จังหวัด :	เชียงใหม่
วันที่รับคิว :	16 มกราคม 2551	เลขคิว :	
ประเภทการรังวัด :	แบ่งกรรมสิทธิ์รวม	สถานงาณรังวัด :	เขียนรูปแผนที่
เลขที่คำขอ :	383/447/51	วันที่รับคำขอรังวัด :	16 มกราคม 2551
วันที่นัดรังวัด :	12 กุมภาพันธ์ 2551	ชื่อช่างรังวัด :	นายปราโมทย์ แสนพรรัตน์

รูปแผนที่รับคำขอ

รายละเอียดที่ดิน

เพิ่มข้อมูล

วันที่รังวัด : 12 ก.พ. 2551

ไฟล์คำนวณ: Browse...

เป็นไฟล์แบ่งพิกโฉนด เลขที่ 33849

ลงรายการแล้ว (ขึ้นรอด)

ตรวจสอบข้อมูลที่ดิน

บันทึก กรอกข้อมูลใหม่

แสดงข้อมูล:

ลำดับที่	วันที่รังวัด วัน เดือน ปี	ครั้งที่	วันที่ส่งไฟล์ วัน เดือน ปี	ชื่อไฟล์	ขนาดไฟล์	สถานะ	ช่างตรวจ	ความโหลด	เลือก	ลบ
1	12 ก.พ. 51	1	13 ก.พ. 51	Job_383-447-51.xml	1,584,009 B	ส่งไฟล์แล้ว	นาย สุรินทร์ บุญศรี			

ไฟล์แบ่งพิกโฉนด

ลำดับที่	วันที่รังวัด วัน เดือน ปี	ครั้งที่	วันที่ส่งไฟล์ วัน เดือน ปี	ชื่อไฟล์	ขนาดไฟล์	สถานะ	ช่างตรวจ	เลขที่โฉนด	ความโหลด	ลบ
----------	------------------------------	----------	-------------------------------	----------	----------	-------	----------	------------	----------	----

รายละเอียดการส่งเรื่องให้หัวหน้างาน

ยังไม่มีกรส่งเรื่องให้หัวหน้างาน
หมายเหตุ : ท่านต้องทำการส่งเรื่องให้หัวหน้างานก่อน มิฉะนั้นหัวหน้างานจะไม่พบเรื่องของท่าน



ส่งตรวจระเบียบ

บันทึก กรอกข้อมูลใหม่

แสดงข้อมูล:

ลำดับ	วันที่ส่งรายงานจังหวัด	วันที่จังหวัด	ผู้บันทึก	วันที่ปรับปรุง	ลบ	เลือก	พิมพ์
1	20 ก.พ. 51	12 ก.พ. 51	pramots		X		

รายละเอียดการตรวจรายงานการจังหวัด:

ลำดับ	ผลการตรวจเรื่อง	รายละเอียดการตรวจจำนวนและรูปแปลง	ผู้บันทึก	วันที่ส่ง	วันที่ตรวจ	
1		ส่งรายการคำนวณแล้ว	นายปราโมทย์ แสงนพรัตน์	20 ก.พ. 51		
2	ผ่าน	ได้ตรวจรายการคำนวณและการลงที่หมายแล้วถูกต้อง เห็นควรส่งเรี ...	นายสนันท์ บุญศรี		20 ก.พ. 51	
ลำดับ	ผลการตรวจเรื่อง	รายละเอียดการตรวจเรื่องของหัวหน้างาน	ผู้บันทึก	วันที่ส่ง	วันที่ตรวจ	
1	ผ่าน(ส่งเรื่องให้หัวหน้าฝ่าย)	1.ข้างเคียงเปลี่ยนแปลงตามการจังหวัดใหม่ ข้างเคียงรับรองเขตครบ ...	นายปดิเชต นาคศรี		22 ก.พ. 51	
2	ผ่าน(ส่งเรื่องให้หัวหน้าฝ่าย)	1.ข้างเคียงเปลี่ยนแปลงตามการจังหวัดใหม่ ข้างเคียงรับรองเขตครบ ...	นายปดิเชต นาคศรี		26 ก.พ. 51	
3	ผ่าน(ส่งเรื่องให้หัวหน้าฝ่าย)	ส่งเรื่องให้พิจารณาและสั่งการต่อไป	นายปดิเชต นาคศรี		26 ก.พ. 51	
4	ผ่าน(ส่งเรื่องให้หัวหน้าฝ่าย)	1.ข้างเคียงเปลี่ยนแปลงตามการจังหวัดใหม่ ข้างเคียงรับรองเขตครบ ...	นายปดิเชต นาคศรี		26 ก.พ. 51	
ลำดับ	ผลการตรวจเรื่อง	รายละเอียดการตรวจเรื่องจังหวัดของหัวหน้าฝ่ายจังหวัด	ผู้บันทึก	วันที่ส่ง	วันที่ตรวจ	
1	ผ่าน(ส่งเรื่องให้เจ้าพนักงาน)	เห็นควร 1.ใช้รูปแผนที่และเนื้อที่จากการจังหวัดครั้งนี้ดำเนินการ ...	นายธีรพันธ์ เลื่องสุนทร		26 ก.พ. 51	
ลำดับ	ผลการตรวจเรื่อง	รายละเอียดการตรวจเรื่องของเจ้าพนักงานที่ดิน	อนุมัติการถอนจ่าย	ผู้บันทึก	วันที่ส่ง	วันที่ตรวจ
1	ผ่าน	*	✓ *			27 ก.พ. 51

ส่งเรื่องให้หัวหน้างานตรวจ

เรียน : ขนาดอักษร



พิมพ์ ร.ว.๓



(ร.ว.๓ ค)

บันทึกข้อความ

ส่วนราชการ.....สำนักงานที่ดินจังหวัดเชียงใหม่

ที่.....วันที่ 20.ก.พ. 2551

เรื่อง.....รายงานการจังหวัด

เรียน หัวหน้าฝ่ายจังหวัด

ตามคำสั่งให้ข้าพเจ้าไปทำการจังหวัดที่ดินประเภท.....เกษตรพืชไร่รวม

ตามคำขอของ.....นาง.สุรศักดิ์.ฉวีวรรณภักดิ์ และผู้ถือกรรมสิทธิ์รวม.....ฉบับที่ 383/447/51.....ลงวันที่ 16.ม.ค. 2551

ที่ดินตำบล.....ท่าศาลา.....อำเภอ.....เมืองเชียงใหม่.....จังหวัด.....เชียงใหม่.....นั้น

ข้าพเจ้าได้ปฏิบัติภารกิจไปแล้ว ดังนี้

๑. ทำการจังหวัดเมื่อวันที่ 12 เดือน.....ตุลาคม.....พ.ศ. 2551

๒. การจังหวัดที่ดินแปลงนี้มีค่าใช้จ่าย ดังนี้

๒.๑ ค่าธรรมเนียมจังหวัดประเภท.....เกษตร.....จำนวน.....1.....แปลง.....เป็นเงิน.....40.....บาท

๒.๒ ค่าธรรมเนียมจังหวัดประเภท..........จำนวน.....1.....วัน.....เป็นเงิน.....1.....บาท

๒.๓ ค่าดำเนินการเรื่องที่.....จำนวน.....1.....แปลง.....เป็นเงิน.....30.....บาท

๒.๔ ค่าหลักเขตที่ดิน.....จำนวน.....7.....หลัก.....เป็นเงิน.....102.....บาท

๒.๕ ค่าใช้จ่ายอื่น ๆ (หมายจ่าย).....เป็นเงิน.....100.....บาท

๒.๖ ค่านำเอกสารเข้าพนักงานผู้ปกครองท้องที่.....เป็นเงิน.....50.....บาท

๒.๗ ค่าพาหนะและค่าจ้างคนงาน (หมายจ่าย).....เป็นเงิน.....3,400.....บาท

รวมค่าใช้จ่ายทั้งสิ้น.....เป็นเงิน.....3,722.....บาท

๓. รายงานที่เกี่ยวข้องกับการจังหวัดที่ดินแปลงนี้ ได้แก่

๓.๑ การรับรองแนวเขตของเจ้าของที่ดินข้างเคียง.....รวมถึงแผนที่แนบแสดงรังวัดระวางตอนทุกล้วน.....

.....แสดงที่ดินขนาบเคียงเปลี่ยนแปลงตามระบบ UTM

.....ข้างเคียงด้านละ 1 วันครบเปลี่ยนแปลงจากเดิมเนื่องจากมีการตั้งชื่อทาง.....เป็นถนนบ้านแพะ

๓.๒ สลากที่ดิน และการทำปะโยชน์.....ที่ขออาศัย เกี่ยวที่แปลง.....มีลักษณะของที่ดินเป็นแนวเขต

๓.๓ คำขอและการจังหวัด.....ผู้ขอมีความประสงค์ที่ดิน.....

๓.๔ หลักฐานการจังหวัด วิชการจังหวัด รูปแผนที่ และเรื่องที่.....หลักฐานที่ดินเดิม โฉนดที่ดิน.เลขที่ 33848 ตำบล.ท่าศาลา.....พื้นที่ 99.0 ตารางวา มีหลักฐานจังหวัดเดิม.....เป็นรูปแผนที่ชั้น 2. ลอกการจังหวัด.แนบแปล.....เมื่อปี พ.ศ.2521. มาตราส่วน 1:1000. เนื้อที่ 99.0 ตารางวา มีหลักฐาน.....จังหวัดเดิม.ตรวจตอนตามรายการจังหวัดเดิมไม่ใด

.....ทำการจังหวัดใหม่ เป็นแผนที่ชั้น 1 (ยู ที เอ็ม) ค่าย สดง Total Station ขึ้นรูปแผนที่ใหม่มาตราส่วน 1:1000 จำนวนเนื้อที่

ทางทิศกลาง 10.50 ตารางวา รูปแผนที่ใหม่ครบถ้วนอยู่ในเขตแปลงที่ดินรูปแผนที่เดิม หลักเขตเก่าอายุปี 1951 3 หลัก ปักหลักแบบ 2 หลัก

สองสามช่วง และเจ้าของที่ดินขนาบเคียงและผู้ปกครองท้องที่แล้ว ไม่มีการขออนุญาตเปลี่ยนแปลงแนวเขตที่ดินเดิมแต่ยังคงตามแนวเขต

๓.๕ การขอทำหมายโอนระวางแผนที่.....โดยตั้งหมายเลข.....4545.พ.ย. 2527-2 (1:1000) แล้ว

ใบพื้นที่เดิมขนาบเคียง หรือที่สาธารณะประโยชน์.....แต่อย่างไร

๓.๖ อื่น ๆ.....

๓.๗ ความเห็น.....ใช้รูปแผนที่เดิมจังหวัดเดิมจังหวัดเชียงใหม่

.....โดยขนาบเคียงแต่หมายเลขหลักเขต ตามจังหวัดใหม่

.....จนขาดตอนหลายแปลงบ้างจึงได้ปักหลักเขตทั้งหมด 75.บาท

.....ส่งถ่ายทะเบียนที่ดินการต่อไป

ได้เสนอ น.ส.๕ หรือ ส.ส.๒.....ฉบับ พ.ศ.๓๕.....1.....ฉบับ พ.ศ.๑๖.....3.....ฉบับ

หนังสือมอบอำนาจรับมอบ.....1.....ฉบับ แผนที่ประกอบเรื่อง.....4.....ฉบับ รายการคำนวณ.....5.....ฉบับ

คืนร่างแผนที่.....1.....ฉบับ รายการจังหวัด.....10.....ฉบับ และได้เสนอแบบขออนุมัติเบิกจ่ายเงินค่าใช้จ่ายจังหวัด

มาพร้อมรายงานนี้เพื่อโปรดดำเนินการต่อไป

การวางตำแหน่ง.....และแนวเขตการสหนาย

แผนที่ในกรมการสหนายแผนที่ในระวาง

ถูกต้องตามระเบียบแล้ว

..... (นาย.....) นายอำเภอ 6

..... (ตำแหน่ง) นายอำเภอ 6

เรียน.....จังหวัดเชียงใหม่ (ตามหัวหน้าฝ่ายจังหวัด)

.....1. ขนาบเคียงเปลี่ยนแปลงตามการจังหวัดใหม่.รวมถึงรังวัดระวางตอน

ไม่มีการขออนุญาตแนวเขตที่ดิน.....เป็นที่ยอมรับ.....เป็นที่ยอมรับ

2.เดิมเป็นรูปแผนที่จังหวัดใหม่.ขนาดแผนที่ชั้น 2. ลอกการจังหวัด.แนบแปล.....

เมื่อปี พ.ศ.2521. มาตราส่วน 1:1000. เนื้อที่ 99.0 ตารางวา มีหลักฐาน.....

จังหวัดเดิม.ตรวจตอนตามรายการจังหวัดเดิมไม่ใด

.....ทำการจังหวัดใหม่ เป็นแผนที่ชั้น 1 (ยู ที เอ็ม) ค่าย สดง Total Station

.....ขึ้นรูปแผนที่ใหม่.ขนาดแผนที่ชั้น 1. (ยู ที เอ็ม) ค่าย สดง Total Station

.....ขึ้นรูปแผนที่ใหม่.ขนาดแผนที่ชั้น 1. (ยู ที เอ็ม) ค่าย สดง Total Station

.....ขึ้นรูปแผนที่ใหม่.ขนาดแผนที่ชั้น 1. (ยู ที เอ็ม) ค่าย สดง Total Station

.....ขึ้นรูปแผนที่ใหม่.ขนาดแผนที่ชั้น 1. (ยู ที เอ็ม) ค่าย สดง Total Station

.....ขึ้นรูปแผนที่ใหม่.ขนาดแผนที่ชั้น 1. (ยู ที เอ็ม) ค่าย สดง Total Station

.....ขึ้นรูปแผนที่ใหม่.ขนาดแผนที่ชั้น 1. (ยู ที เอ็ม) ค่าย สดง Total Station

.....ขึ้นรูปแผนที่ใหม่.ขนาดแผนที่ชั้น 1. (ยู ที เอ็ม) ค่าย สดง Total Station

.....ขึ้นรูปแผนที่ใหม่.ขนาดแผนที่ชั้น 1. (ยู ที เอ็ม) ค่าย สดง Total Station

.....ขึ้นรูปแผนที่ใหม่.ขนาดแผนที่ชั้น 1. (ยู ที เอ็ม) ค่าย สดง Total Station

.....ขึ้นรูปแผนที่ใหม่.ขนาดแผนที่ชั้น 1. (ยู ที เอ็ม) ค่าย สดง Total Station

.....ขึ้นรูปแผนที่ใหม่.ขนาดแผนที่ชั้น 1. (ยู ที เอ็ม) ค่าย สดง Total Station

.....ขึ้นรูปแผนที่ใหม่.ขนาดแผนที่ชั้น 1. (ยู ที เอ็ม) ค่าย สดง Total Station



การอนุมัติของเจ้าพนักงานที่ดิน

กรมที่ดิน (ระบบงานจ.จ. ด.ด.และร.พ.พ.)



กรมที่ดิน กระทรวงมหาดไทย
Department of Lands

โครงการต้นแบบการพัฒนากระบวนการสมทกที่ดิน
ระบบงานรังวัดและแผนที่



- ▼ **เมนูหลัก**
- **เมนูที่ใช้ประจำ**
- **รับค่าขอ**
- **บริหารงานช่าง**
- **บัญชีคุม**
- **งานช่างรังวัด**
- **ตรวจเรื่องรังวัด**
- **ข้อมูลพื้นฐาน**

★ สำนักงานที่ดินจังหวัดเชียงใหม่

นายธีรพันธ์ เลื่องสุนทร [กำหนดค่าส่วนตัว]

SVYS0000001 | ออกจากระบบ

:: ตรวจเรื่องรังวัด

- ☑ ช่างตรวจรายการคำนวณ
- ☑ หัวหน้างานตรวจระเบียบ
- ☑ หัวหน้าฝ่ายรังวัด
- ☑ **เจ้าพนักงานที่ดิน**
- ☑ รายงานผลงานรังวัดประจำเดือน

โปรแกรมจะป้องกันการใช้งาน
จากผู้ที่มิใช่เจ้าพนักงานที่ดิน





การเขียนโฉนดที่ดิน

ลักษณะเส้น

(น.ส.๕๖)

ตำแหน่งที่ดิน
 ราชว 4846 IV 0274-2
 เลขที่ดิน ๕๑
 หน้าสำรวจ ๕๔๕๒
 ตำบล ท่าศาลา

โฉนดที่ดิน
 เลขที่ ๑๑๐๕๐๐
 พื้น ๑๑๐๖ ไร่ ๑๐
 อำเภอ เมืองเชียงใหม่
 จังหวัด เชียงใหม่

โฉนดที่ดิน
 เป็นหนังสือสำคัญแสดงกรรมสิทธิ์
 ออกโดยอาศัยอำนาจตามประมวลกฎหมายที่ดิน

ให้แก่ นางสุกัญญา โอชาจักร สัญชาติ ไทย อายุ ๔๘ ปี
 ถนน บ้านแพะ ตำบล ท่าศาลา อำเภอ เมืองเชียงใหม่ จังหวัด เชียงใหม่
 ครอบครองโดยสงบและเปิดเผยมาประมาณ ๕๔ ปี (สืบแก่ตารางวา)
 มาตราส่วนในราชว ๑ : ๑๐๐๐ **รูปแนบที่** มาตราส่วน ๑ : ๑๐๐๐

↑
 น

ออก ณ วันที่ เดือน พุทธศักราช

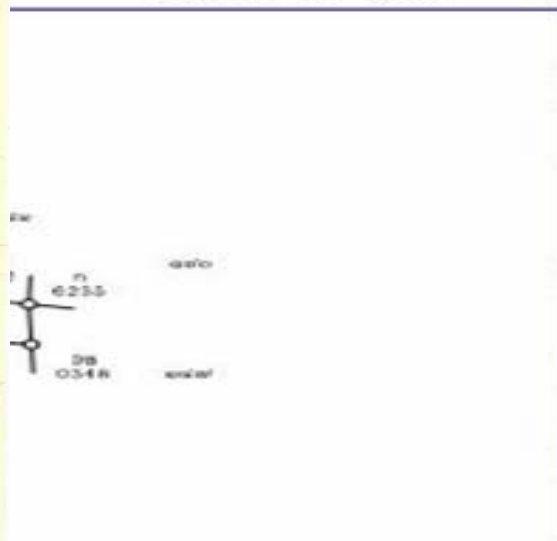
เจ้าพนักงานที่ดิน



โฉนดที่ดิน

เลขที่ ๑๑๐๕๐๐๐
 พื้น ๑๑๐๖ ไร่ ๑๐
 อำเภอ เมืองเชียงใหม่
 จังหวัด เชียงใหม่

กรรมสิทธิ์
 ครอบครองโดยสงบและเปิดเผยมาประมาณ ๕๔ ปี
 ไทย อยู่บ้านเลขที่ ๔๘ หมู่ที่ -
 เมืองเชียงใหม่ จังหวัด เชียงใหม่
 ถนน ๕๐๔ ตารางวา
 มาตราส่วน ๑ : ๑๐๐๐



เขียน
 หน้า
 ๕๓๖๖

583904

นายสุกัญญา โอชาจักร อายุ ๔๘ ปี
 น.ส.๕๖
 ๕ มิ.ย. ๒๕๕๑
 ๕ มิ.ย. ๒๕๕๑
 ๕ มิ.ย. ๒๕๕๑



การส่งเรื่องให้ฝ่ายทะเบียน

- เจ้าหน้าที่บริหารงานช่าง ต้องส่งผ่านระบบ พร้อมกับส่งเรื่อง เพื่อให้เจ้าหน้าที่ฝ่ายทะเบียนดำเนินการจดทะเบียนผ่านระบบต่อไป

กรมที่ดิน (ระบบงานจังหวัดและแผนที่) - Windows Internet Explorer

http://172.16.2.107/svy/SurveyAdmin/SendRegistra.aspx?jseq=6747

File Edit View Favorites Tools Help

กรมที่ดิน (ระบบงานจังหวัดและแผนที่)

การส่งงานทะเบียน

รายละเอียดงานจังหวัด:

ตรวจสอบรายละเอียดเรื่องจังหวัด

ค้นหา รายละเอียดเพิ่มเติม

พื้นที่ :	สำนักงานที่ดินจังหวัดเชียงใหม่	จังหวัด :	เชียงใหม่
วันที่รับคดี :	16 มกราคม 2551	เลขคดี :	
ประเภทการจังหวัด :	แบ่งกรรมสิทธิ์รวม	สถานงานจังหวัด :	เขียนรูปแผนที่
เลขที่คำขอ :	383/447/51	วันที่รับคำขอจังหวัด :	16 มกราคม 2551
วันที่ปิดจังหวัด :	12 กุมภาพันธ์ 2551	ชื่อช่างจังหวัด :	นายปราโมทย์ แสงนพรัตน์

[รูปแผนที่รับคำขอ](#)

[รายละเอียดที่ดิน](#)

เพิ่มข้อมูล

ครั้งที่ส่ง :

วันที่ส่งงานทะเบียน :

ชื่อผู้ส่งงานทะเบียน :

เรื่องส่งงานทะเบียนจำนวน : ฉบับ

หมายเหตุ :

แสดงข้อมูล:

ลำดับ	ครั้งที่	วัน เดือน ปี ส่งเรื่องฝ่ายทะเบียน	วัน เดือน ปี ทะเบียนรับเรื่อง	จำนวนเรื่อง ส่งฝ่ายทะเบียน (ฉบับ)	หมายเหตุ	ผู้ส่งเรื่อง	วัน เดือน ปี ยกเลิก	สถานะเรื่อง
- ไม่มีรายการ -								

Copyright ©2005 Department of Lands All Rights Reserved. Power by IRCP | Version 1.0

Done Internet | Protected Mode: Off 100%



การจัดทำรายงานผลการปฏิบัติงานประจำเดือน(งบเดือน)

กรมที่ดิน กระทรวงมหาดไทย
Department of Lands

สำนักงานที่ดินจังหวัดเชียงใหม่

หน้าหลัก > หน่วยงานระดับกระทรวง > หน่วยงานระดับกรม > หน่วยงานระดับจังหวัด > หน่วยงานผลการปฏิบัติงานประจำเดือน

รายงาน ร.ว. 19 (หน้า 1) | รายงาน ร.ว. 19 (หน้า 2) | บัญชีรายชื่อข้าราชการสำนักงานที่ดินจังหวัดเชียงใหม่ | บัญชีรายชื่อข้าราชการสำนักงานที่ดินจังหวัดเชียงใหม่


ร.ว.19 ข รายงานผลการปฏิบัติงานของสำนักงานจังหวัด (หน้า 1)

ค้นหา

แสดงรายละเอียดเดือนที่ 1 พฤษภาคม 2551 - ปัจจุบัน

ค้นหารายงาน เดือน เมษายน พ.ศ. 2551

ส่งรายงานประจำเดือน เมษายน พ.ศ. 2551



ที่ _____

เรียน อธิบดีกรมที่ดิน

วันที่ _____

ขอส่งรายงานผลงานจังหวัด (ร.ว. 19 ข.) บัญชีรายชื่อข้าราชการสำนักงานที่ดิน บัญชีรายชื่อผลงานจังหวัดสำนักงานที่ดิน และบัญชีผลงานประจำเดือน _____ ฉบับ ผนึกเพื่อโปรดดำเนินการ

(ลงชื่อ) _____


(_____)

ตำแหน่ง _____

รายงานผลงานจังหวัด

ก. การปฎิบัติงานเบื้องต้น

1. ชดเชยการรังวัดได้ภายใน	20	วัน
2. ทำการรังวัดทั้งหมด	91	เรื่อง 112
3. ช่างรังวัดทำการรังวัดเฉลี่ยคนละ	6	เรื่อง
4. จำนวนเจ้าหน้าที่ฝ่ายรังวัดทั้งหมด	18	คน
4.1 หัวหน้าฝ่ายรังวัด	1	คน
หัวหน้างาน	3	คน
ช่างรังวัดสำนักงานที่ดิน	10	คน
ช่างรังวัดช่วยราชการ	1	คน
รวมช่างรังวัด	15	คน ออกทำการรังวัด
4.2 ผู้ช่วยช่างเขียน	3	คน
5. ช่างรังวัดที่มีงานรังวัดค้างในมือเกิน 10 เรื่อง	0	คน
6. ช่างรังวัดที่มีงานรังวัดค้างในมือเกิน 20 วันทำการ	8	คน
7. งานรังวัดประเภทต่าง ๆ เสร็จภายในเวลามาตรฐาน (KPI)	10	เรื่อง
7.1 งานออกโฉนดที่ดินเสร็จส่งฝ่ายทะเบียน	9	เรื่อง คิดเป็นร้อยละ 90
เสร็จภายในเวลามาตรฐาน (KPI)	9	เรื่อง คิดเป็นร้อยละ 90
7.2 งานสอบเขต แม่น้ำเขต รวมโฉนดที่ดิน เสร็จส่งฝ่ายทะเบียน	101	เรื่อง
เสร็จภายในเวลามาตรฐาน (KPI)	96	เรื่อง คิดเป็นร้อยละ 95.05



ที่ _____ สำนักงานที่ดินจังหวัดเชียงใหม่

เรียน อธิบดีกรมที่ดิน

วันที่ _____ เดือน _____ พ.ศ. _____

ขอส่งรายงานผลงานจังหวัด (ร.ว.19ข) ประจำเดือน เมษายน พ.ศ. 2551

บัญชีรายชื่อช่างรังวัดที่มีงานค้างในมือ บัญชีรายชื่อผลงานจังหวัดสำนักงานที่ดินจังหวัดเชียงใหม่ และบัญชีผลงานจังหวัดโดยสำนักงานช่างรังวัดเอกชน รวม _____ ฉบับ ผนึกเพื่อโปรดดำเนินการ

(ลงชื่อ) _____

(_____)

ตำแหน่ง _____

รายงานผลงานจังหวัด

ก. การปฎิบัติงานเบื้องต้น

1. ชดเชยการรังวัดได้ภายใน	20	วัน
2. ทำการรังวัดทั้งหมด	91	เรื่อง 112
3. ช่างรังวัดทำการรังวัดเฉลี่ยคนละ	6	เรื่อง
4. จำนวนเจ้าหน้าที่ฝ่ายรังวัดทั้งหมด	18	คน
4.1 หัวหน้าฝ่ายรังวัด	1	คน
หัวหน้างาน	3	คน
ช่างรังวัดสำนักงานที่ดิน	10	คน
ช่างรังวัดช่วยราชการ	1	คน
รวมช่างรังวัด	15	คน ออกทำการรังวัด 14
4.2 ผู้ช่วยช่างเขียน	3	คน
5. ช่างรังวัดที่มีงานรังวัดค้างในมือเกิน 10 เรื่อง	0	คน
6. ช่างรังวัดที่มีงานรังวัดค้างในมือเกิน 20 วันทำการ	8	คน
7. งานรังวัดประเภทต่าง ๆ เสร็จภายในเวลามาตรฐาน (KPI)	10	เรื่อง
7.1 งานออกโฉนดที่ดินเสร็จส่งฝ่ายทะเบียน	9	เรื่อง คิดเป็นร้อยละ 90
เสร็จภายในเวลามาตรฐาน (KPI)	9	เรื่อง คิดเป็นร้อยละ 90
7.2 งานสอบเขต แม่น้ำเขต รวมโฉนดที่ดิน เสร็จส่งฝ่ายทะเบียน	101	เรื่อง
เสร็จภายในเวลามาตรฐาน (KPI)	96	เรื่อง คิดเป็นร้อยละ 95



จ.ว.๑๙ ข หน้า ๒

รายงาน ร.ว. 19ข (หน้า 1) | รายงาน ร.ว. 19ข (หน้า 2) | บัญชีรายชื่อช่างวัดที่มีงานค้างในมือ | บัญชีรายละเอียดงานวัดที่ค้างในมือช่าง | บัญชีผลงานวัดโดยช่างวัดเอกชน

ร.ว.19

ค้นหา

แสดงราย

แสดงราย

แสดงขั

ออกโฉนดที่ดิน

สอบเขต

แบ่งแยก

รวมโฉนด

ทำแผนที่พิพาท

อื่นๆ.....

รวม

ออกหนังสือรับ

เปลี่ยน น.ส.3

ตรวจสอบเนื้อ

แบ่งแยก

รวมหนังสือรับ

ทำแผนที่พิพาท

อื่นๆ.....

รวม

หนังสือสำคัญ

ออกโฉนดที่ดิน

แบ่งแยกเพื่อ

แบ่งแยกเพื่อ

งานจัดรูปที่ดิน

งานปฏิรูปที่ดิน

อื่นๆ.....

รวม

ข. ผลการปฏิบัติงานของฝ่ายรังวัด

ประเภท	จำนวนคำขอที่ต้องการดำเนินการ								สาเหตุที่ค้าง										หมายเหตุ			
	ค้างยกมา		เกิดในเดือนนี้		เรื่องเสร็จ		ค้างยกไป		ยังไม่ถึงวันรังวัด		ค้างในมือช่าง		ค้างตรวจ		งานค้างกองกลาง		ค้างอื่น ๆ			รวมทั้ง		
	เรื่อง	แปลง	เรื่อง	แปลง	เรื่อง	แปลง	เรื่อง	แปลง	เรื่อง	แปลง	เรื่อง	แปลง	เรื่อง	แปลง	เรื่อง	แปลง	เรื่อง	แปลง		เรื่อง	แปลง	เรื่อง
ออกโฉนดที่ดิน	15	15	19	19	10	10	24	24	13	13	7	7	4	4	0	0	0	0	24	24		
สอบเขต	89	89	38	38	39	39	88	88	29	29	25	25	10	10	11	11	13	13	88	88		
แบ่งแยก	78	214	42	91	40	95	80	210	30	60	17	46	7	37	6	24	20	43	80	210		
รวมโฉนด	16	16	8	8	7	7	17	17	6	6	5	5	3	3	1	1	2	2	17	17		
ทำแผนที่พิพาท	12	12	0	0	12	12	0	0	0	0	0	0	0	0	0	0	0	0	0	0		
อื่นๆ.....	6	6	2	2	2	2	6	6	2	2	3	3	1	1	0	0	0	0	6	6		
รวม	216	352	109	158	110	165	215	345	80	110	57	86	25	55	18	36	35	58	215	345		
ออกหนังสือรับรองการทำประโยชน์	0	0	0	0	0	0	0	0	0	0	0	0	0	0	0	0	0	0	0	0		
เปลี่ยน น.ส.3 เป็น น.ส.3 ก	0	0	0	0	0	0	0	0	0	0	0	0	0	0	0	0	0	0	0	0		
ตรวจสอบเนื้อที่	0	0	0	0	0	0	0	0	0	0	0	0	0	0	0	0	0	0	0	0		
แบ่งแยก	2	2	0	0	1	1	1	1	0	0	1	1	0	0	0	0	0	0	1	1		
รวมหนังสือรับรองการทำประโยชน์	0	0	0	0	0	0	0	0	0	0	0	0	0	0	0	0	0	0	0	0		
ทำแผนที่พิพาท	0	0	0	0	0	0	0	0	0	0	0	0	0	0	0	0	0	0	0	0		
อื่นๆ.....	0	0	0	0	0	0	0	0	0	0	0	0	0	0	0	0	0	0	0	0		
รวม	2	2	0	0	1	1	1	1	0	0	1	1	0	0	0	0	0	0	1	1		
หนังสือสำคัญสำหรับที่หลวง	1	1	0	0	0	0	1	1	0	0	1	1	0	0	0	0	0	0	1	1		
ออกโฉนดที่ดินแบบทองถิ่น	0	0	0	0	0	0	0	0	0	0	0	0	0	0	0	0	0	0	0	0		
แบ่งแยกเพื่อการชลประทาน	9	9	0	0	0	0	9	9	0	0	0	0	0	0	0	0	9	9	9	9		
แบ่งแยกเพื่อการทางหลวง	0	0	0	0	0	0	0	0	0	0	0	0	0	0	0	0	0	0	0	0		
รวม	0	0	0	0	0	0	0	0	0	0	0	0	0	0	0	0	0	0	0	0		
งานจัดรูปที่ดิน	0	0	0	0	0	0	0	0	0	0	0	0	0	0	0	0	0	0	0	0		
งานปฏิรูปที่ดิน	0	0	0	0	0	0	0	0	0	0	0	0	0	0	0	0	0	0	0	0		
อื่นๆ.....	0	0	0	0	0	0	0	0	0	0	0	0	0	0	0	0	0	0	0	0		
รวม	10	10	0	0	0	0	10	10	0	0	1	1	0	0	0	0	9	9	10	10		

.....เจ้าหน้าที่
(นายสุวิทย์ เพ็ชรนิล)

.....หัวหน้าฝ่ายรังวัด
(นายธีรพันธ์ เลื่องสุนทร)

.....เจ้าพนักงานที่ดิน
()



แสดงรายละเอียดของงานในทุกขั้นตอน

รายงาน ร.ว. 19x (หน้า 1) | รายงาน ร.ว. 19x (หน้า 2) | บัญชีรายชื่อช่างรังวัดที่มีงานค้างในมือ | บัญชีรายละเอียดงานรังวัดที่ค้างในมือช่าง | บัญชีผลงานรังวัดโดยช่างรังวัดเอกชน

ร.ว.19 ข รายงานผลการปฏิบัติงานของฝ่ายรังวัด (หน้า 2)

ค้นหา

แสดงรายละเอียดตั้งแต่วันที่ 1 พฤษภาคม 2551 - ปัจจุบัน

แสดง

รายการที่ได้จากการค้นหา

ลำดับ	ชื่อผู้รังวัด	ฉบับ	ลงวันที่	รายละเอียดที่ดิน	ประเภทการรังวัด	บัตรรังวัด	สถานงาน	ตอนจ่าย	ส่งทะเบียน	ลงตรวจ	เลขงาน
1	นางจันทพรห้อง คำขาว และญาติกรรมสิทธิ์รวม	662/665-669/51, 90/51	11 เม.ย. 51	น.ส.3 681/71	ออกและบกร	นายวิศักดิ์ นิคมินทร์ (29 เม.ย.51 ค้างส่ง 11 วัน)	บันทึกการตอนจ่ายเงินและรายงานการรังวัด	20 พ.ค. 51 (รออนุมัติ)		ขึ้นรอจดฯ	๑ (11148)
2	นายบุญช่วย แก้วฟู	93/51	22 เม.ย. 51	น.ส.3 2	ออก	นายสมชาย ทองพรัตน์ (6 พ.ค. 51 ค้างส่ง 8 วัน)	บันทึกการตอนจ่ายเงินและรายงานการรังวัด	21 พ.ค. 51 (รออนุมัติ)		ขึ้นรอจดฯ	๑ (11227)
3	นางสาวสมิตรา เจริญสุข	95/51	25 เม.ย. 51	น.ส.3 ก. 3190 รวาง 4846118-118	ออก	นายสุวิทย์ เพ็ชรนิล (13 พ.ค. 51 ค้างส่ง 5 วัน)	บันทึกตรวจสอบแปลงที่ดินข้างเคียง				๑ (11367)
4	นางสาวดวง แคมเบลล์	96/51	29 เม.ย. 51	น.ส.3 194/189	ออก	นายอภิษฎา มณีเกื้ออง (14 พ.ค. 51 ค้างส่ง 4 วัน)	บันทึกตรวจสอบแปลงที่ดินข้างเคียง			ขึ้นรอจดฯ	๑ (11409)
5	นางปวีญญา ฉิมขุนศิลป์ และญาติกรรมสิทธิ์รวม	98/51	29 เม.ย. 51	น.ส.3 144	ออก	นายวิรัชชาติ พิระเพ็ญ (16 พ.ค. 51 ค้างส่ง 2 วัน)	บันทึกตรวจสอบแปลงที่ดินข้างเคียง			ขึ้นรอจดฯ	๑ (11412)
6	นายถา ชัยศรี	99/51	29 เม.ย. 51	น.ส.3 ก. 1458 รวาง 4846118-118	ออก	นางกิตติกานต์ คูประวีณิจ (15 พ.ค. 51 ค้างส่ง 3 วัน)	บันทึกตรวจสอบแปลงที่ดินข้างเคียง				๑ (11414)
7	นางสมศรี สกลดี	100/51	30 เม.ย. 51	น.ส.3 ก. 1311 รวาง 4846119-119	ออก	นายปวีฑิต นาดศรี (20 พ.ค. 51 ค้างส่ง 2 วัน)	บันทึกตรวจสอบแปลงที่ดินข้างเคียง				๑ (11429)
8	นางสมศรี สกลดี	101/51	30 เม.ย. 51	น.ส.3 ก. 1312 รวาง 4846119-119	ออก	นายปวีฑิต นาดศรี (20 พ.ค. 51 ค้างส่ง 2 วัน)	บันทึกตรวจสอบแปลงที่ดินข้างเคียง				๑ (11430)
9	นายสุรชัย เลหาทะเมทธิ	102/51	2 พ.ค. 51	น.ส.3 ก. 1215 รวาง 4846IV-119, น.ส.3 ก. 1216 รวาง 4846IV-119	ออก	นายสมชาย ทองพรัตน์ (21 พ.ค. 51 ค้างส่ง 1 วัน)	บันทึกตรวจสอบแปลงที่ดินข้างเคียง				๑ (11516)
10	วิไลผดุง	104/51	7 พ.ค. 51	ไม่มีหลักฐาน	ออก	นางกิตติกานต์ คูประวีณิจ (21 พ.ค. 51 ค้างส่ง 1 วัน)	บันทึกตรวจสอบแปลงที่ดินข้างเคียง				๑ (11547)

พิมพ์

รวมค้าง

อง แปลง

0 26

0 90

3 194

5 15

1 1

7 7

12 333

0 0

0 0

1 1

1 1

0 0

0 0

0 0

2 2

1 1

0 0

9 9

0 0

0 0

0 0

10 10

ออกโฉนด
สอบเขต
แบ่งแยก
รวมโฉนด
ทำแผนที่
อื่นๆ.....
รวม
ออกหนังสือ
เปลี่ยน น.
ตรวจสอบ
แบ่งแยก
รวมหนังสือ
ทำแผนที่
อื่นๆ.....
รวม
หนังสือสำ
ออกโฉนด
แบ่งแยก
แบ่งแยกเพื่อการทางหลวง
งานจัดรูปที่ดิน
งานปฏิรูปที่ดิน
อื่นๆ.....
รวม



บัญชีรายชื่อช่างรังวัดที่มีงานค้างในมือ

รายงาน ร.ว. 19ข (หน้า 1) | รายงาน ร.ว. 19ข (หน้า 2) | บัญชีรายชื่อช่างรังวัดที่มีงานค้างในมือ | บัญชีรายละเอียดงานรังวัดที่ค้างในมือช่าง | บัญชีผลงานรังวัดโดยช่างรังวัดเอกชน

บัญชีรายชื่อช่างรังวัดที่มีงานค้างในมือ

ค้นหา

แสดงรายละเอียด ณ วันที่ 22

แสดงรายงาน เดือน เมษายน

แสดงข้อมูล:

ลำดับ	ช่าง
1	นายธีรพันธ์ เลืองสุนทร
2	นายกฤษฎา เรืองมณี
3	นายปราโมทย์ แสงนพรัตน์
4	นายบัณฑิต นาดศรี
5	นายณรงค์ พลโพธิ์
6	นายวีรศักดิ์ นิงพันธ์
7	นายนิธิชัยภูมิ พูลศรีชัยรัช
8	นายอภิวัฒน์ ชุ่นอินทร์
9	ว่าที่ร้อยตรีสมคิด บุญมา
10	นายสนันท์ บุญศรี
11	นายสุวิทย์ เพ็ชรนิล
12	นายวีรชาติ ทิระเพ็ญ
13	นายสมชาย ทองนพรัตน์
14	นายอธีชฐาน มณีเกียง
15	นางกิตติกานต์ คุปต์ขวัญใจ
16	รวม

สำนักงานที่ดินจังหวัดเชียงใหม่

บัญชีรายชื่อช่างรังวัดที่มีงานค้างในมือ ประจำเดือน เมษายน ปี 2558

ลำดับที่	ชื่อ	ตำแหน่ง	งานค้างในมือ (เรื่อง)	หมายเหตุ
1	นายธีรพันธ์ เลืองสุนทร	นายช่างรังวัด 7	-	หัวหน้าฝ่ายรังวัด
2	นายปราโมทย์ แสงนพรัตน์	นายช่างรังวัด 6	3	-
3	นายบัณฑิต นาดศรี	นายช่างรังวัด 6	4	เกิน 20 วัน 1 เรื่อง
4	นายกฤษฎา เรืองมณี	นายช่างรังวัด 6	3	เกิน 20 วัน 1 เรื่อง
5	นายนิธิชัยภูมิ พูลศรีชัยรัช	นายช่างรังวัด 6	4	-
6	นายณรงค์ พลโพธิ์	นายช่างรังวัด 6	3	เกิน 20 วัน 1 เรื่อง
7	นายวีรศักดิ์ นิงพันธ์	นายช่างรังวัด 6	8	เกิน 20 วัน 1 เรื่อง
8	นายอภิวัฒน์ ชุ่นอินทร์	นายช่างรังวัด 6	4	เกิน 20 วัน 1 เรื่อง
9	นายสนันท์ บุญศรี	นายช่างรังวัด 6	5	-
10	ว่าที่ร้อยตรีสมคิด บุญมา	นายช่างรังวัด 6	2	-
11	นายสุวิทย์ เพ็ชรนิล	นายช่างรังวัด 5	4	เกิน 20 วัน 3 เรื่อง
12	นายสมชาย ทองนพรัตน์	นายช่างรังวัด 5	6	เกิน 20 วัน 1 เรื่อง
13	นายวีรชาติ ทิระเพ็ญ	นายช่างรังวัด 5	6	-
14	นายอธีชฐาน มณีเกียง	นายช่างรังวัด 5	4	เกิน 20 วัน 1 เรื่อง
15	นางกิตติกานต์ คุปต์ขวัญใจ	นายช่างรังวัด 5	3	-
	รวม		57	

ลงชื่อ.....เจ้าพนักงานที่ดินจังหวัดเชียงใหม่
(นายสุวิทย์ เพ็ชรนิล)
นายช่างรังวัด 5

ลงชื่อ.....หัวหน้าฝ่ายรังวัด
(นายธีรพันธ์ เลืองสุนทร)
นายช่างรังวัด 7

แสดงรายงาน พิมพ์

	งานค้างในมือ (เรื่อง)	หมายเหตุ
	ไม่มีงานค้าง	-
	2	เกิน 20 วันพักการ 1 เรื่อง
	1	-
	5	เกิน 20 วันพักการ 1 เรื่อง
	4	เกิน 20 วันพักการ 1 เรื่อง
	4	-
	1	-
	7	เกิน 20 วันพักการ 1 เรื่อง
	3	-
	2	-
	5	เกิน 20 วันพักการ 2 เรื่อง
	7	เกิน 20 วันพักการ 2 เรื่อง
	7	เกิน 20 วันพักการ 1 เรื่อง
	6	-
	3	-
	57	-



บัญชีรายละเอียดงานรังวัดที่ค้างในมือช่าง

รายงาน

บัญชี

ค้นหา

ช่างรังวัด

แสดง

ลำดับ

1 นาง

2 นาง

3 -กา

1

สำนักงานที่ดินจังหวัดเชียงใหม่

บัญชีรายละเอียดงานรังวัดค้างในมือช่าง

ของ.....นายปราโมทย์ แสงนพรัตน์.....ตำแหน่ง.....นายช่างรังวัด 6.....

ลำดับ	ชื่อผู้ขอรังวัด	คำขอฉบับที่ วัน เดือน ปี	โฉนดที่ดิน/น.ส.3 เลขที่	อำเภอ	ประเภท	วันทำการรังวัด	หมายเหตุ
1	นางวนิดา บรรจงอักษร	94/723/47 7 มี.ธ. 2547	ฉ.37263, ฉ.69952, ฉ.77187	เมืองเชียงใหม่	รวมโฉนด	17 เม.ธ. 2551	
2	นางวนิดา บรรจงอักษร	54/1001-1003/47 7 มี.ธ. 2547	ฉ.37263, ฉ.69952, ฉ.77187	เมืองเชียงใหม่	แบ่งแยกในนามเดิม	17 เม.ธ. 2551	
3	-การทะเลาะแย่งชาติ	623/293/51 31 มี.ค. 2551	ฉ.6518	เมืองเชียงใหม่	สอบเขต	28 เม.ธ. 2551	

ลงชื่อ.....ผู้ทำการรังวัด
(.....นายสุวิทย์ เพ็ชรนิล.....)
นายช่างรังวัด 5

ลงชื่อ.....หัวหน้างาน
(.....นายปราโมทย์ แสงนพรัตน์.....)
นายช่างรังวัด 6

ลงชื่อ.....หัวหน้าฝ่ายรังวัด
(.....นายชิรพันธ์ เลื่องสุนทร.....)
นายช่างรังวัด 7



บัญชีรับเรื่องการรังวัด(ร.ว๑๒)

รายการบัญชีรับเรื่องรังวัด | รายการบัญชีรับเรื่องรังวัด (สำนักงานที่ดิน) | รายการบัญชีรับเรื่องรังวัด (โครงการ) | รายการบัญชีรับเรื่องรังวัด (สำนักงานรังวัดเอกชน) | รายการบัญชีคุ้มครองที่ดินรังวัด

รายการบัญชีคุ้มครองประจำตัวช่าง

รายการบัญชีรับเรื่องรังวัด (สำนักงานที่ดิน)

พิมพ์

ค้นหา

เดือน : พฤษภาคม ปีงบประมาณ 2551

ค้นหา

แสดงข้อมูล:

จำนวน 75 ระเบียบ จำนวนแสดงต่อหน้า 10 หน้าแรก << >> หน้าสุดท้าย

ลำดับ	ชื่อผู้ขอรังวัด	คำขอ หรือ หนังสือศาล		ที่ดิน					ประเภทการรังวัด	ชื่อช่างรังวัด	นัดรังวัด วัน เดือน ปี	ยกเลิก วัน เดือน ปี	สถานะงาน
		ฉบับ	ลงวันที่	เอกสารสิทธิ์	เลขที่	ตำบล	อำเภอ	ระวาง					
1	1. นาง อุบล งามสุตร	716/335/51	1 พ.ค. 51	โฉนดที่ดิน	54379	ป่าแดด	เมืองเชียงใหม่	4746 II 9672 - 12	สอบเขต	นิธิชัยฤกษ์	20 พ.ค. 51		หัวหน้างานตรวจระเบียบ
2	1. นาย สุวัฒน์ จันทร์โชโต 2. บริษัท วรุณ จำกัด	717/722/51	2 พ.ค. 51	โฉนดที่ดิน	46412	แม่เหียะ	เมืองเชียงใหม่	4746 II 9672 - 06	แบ่งกรรมสิทธิ์ร่วม	ปราโมทย์	21 พ.ค. 51		บันทึกตรวจสอบแปลงที่ดินข้างเคียง
3	1. นาย อนันต์ ทวีแสงศิริ	718/723/51	2 พ.ค. 51	โฉนดที่ดิน	52068	สุเทพ	เมืองเชียงใหม่	4746 I 9474 - 03	แบ่งแยกในนามเดิม	อธิษฐาน	26 พ.ค. 51		บันทึกนัดรังวัด
4	1. นาย ชลาสุติน มะ	725/726-728/51	2 พ.ค. 51	โฉนดที่ดิน	54042	ป่าแดด	เมืองเชียงใหม่	4746 II 9672 - 12	แบ่งแยกในนามเดิม	อภิวัฒน์	20 พ.ค. 51		เจ้าพนักงานที่ดินตรวจรายงาน
5	1. นาง นิตยา เทชราพันธ์	722/70/51	2 พ.ค. 51	โฉนดที่ดิน	31069 31070	แม่เหียะ	เมืองเชียงใหม่	4746 II 9672 - 06	รวมโฉนดและแบ่งแยกในนามเดิม	สมคิด	22 พ.ค. 51		บันทึกตรวจสอบแปลงที่ดินข้างเคียง
6	1. นาย สุรชัย เลาหะเมทธิ	102/51	2 พ.ค. 51	น.ส.3 ก.	1215 1216	สันผีเสื้อ	เมืองเชียงใหม่	4846 IV - 119	ออกโฉนดที่ดิน	สมชาย	21 พ.ค. 51		บันทึกตรวจสอบแปลงที่ดินข้างเคียง
7	1. นางสาว ธนวรรณ วิริยะชันการ	726/71/51	2 พ.ค. 51	โฉนดที่ดิน	17602 17603 41397 41398	หนองหอย	เมืองเชียงใหม่	4846 IV 0074 - 15	รวมโฉนด	สุนันท์	23 พ.ค. 51		บันทึกตรวจสอบแปลงที่ดินข้างเคียง
8	1. นางสาว นิตยา วิเศษ	727/336/51	2 พ.ค. 51	โฉนดที่ดิน	87062	แม่เหียะ	เมืองเชียงใหม่	4746 II 9472	สอบเขต	สุวิทย์	21 พ.ค. 51	16 พ.ค. 51	ส่งฝ่ายทะเบียน
9	1. นาง นิรมล เลาทพจนารถ	103/51	2 พ.ค. 51	น.ส.3 ก.	1427	แม่เหียะ	เมืองเชียงใหม่	4746 II - 12	ออกโฉนดที่ดิน	สมคิด	29 พ.ค. 51		บันทึกตรวจสอบแปลงที่ดินข้างเคียง
10	1. นาง สมทิศ สายสัมพันธ์ 2. นาย ประสิทธิ์ สาย	728/337/51	6 พ.ค. 51	โฉนดที่ดิน	57499	ป่าตัน	เมืองเชียงใหม่	4846 IV 0078 - 01	สอบเขต	วีรชาติ	23 พ.ค. 51		บันทึกนัดรังวัด



สมุดประจำตัวช่าง(ร.ว.๗๑)

รายการบัญชีคุมเรื่องประจำตัวช่าง

[พิมพ์](#)

ค้นหา

ช่างรังวัด : นาย สุรินทร์ บุญศรี | เดือน : พฤษภาคม | ปีงบประมาณ : 2551

[ค้นหา](#)

แสดงข้อมูล:

ลำดับ	ชื่อผู้ขอรังวัด	คำขอ หรือ หนังสือศาล		ประเภท	ชื่อช่าง รังวัด	นัด รังวัด วัน เดือน ปี	รับตรวจที่ หมายถึง และจำนวน วัน เดือน ปี	รับขอต่อ เครื่องหมาย ที่ดิน วัน เดือน ปี	รับตรวจระเบียบ วัน เดือน ปี	รับตรวจใบ สำคัญ วัน เดือน ปี	ส่งถอนจ่าย เงิน วัน เดือน ปี	จ่ายเงิน และคืน เรื่อง วัน เดือน ปี	เรื่องส่งงาน ทะเบียน วัน เดือน ปี	ยกเลิก วัน เดือน ปี	สถานะงาน	
		ฉบับ	ลงวันที่													
1	1. จิรพล พจนพิจิตต์ 2. สุภาพ วัฒนวิทย์กรรม 3. สุภรณ์ วรวุฒิ	659/662-663/51	10 เม.ย. 51	แบ่งแยกในนามเดิม	สุรินทร์	1 พ.ค. 51	นาย ธนกร หนองพุด 13 พ.ค. 51 นาย ธนกร หนองพุด 14 พ.ค. 51 นาย สุรินทร์ บุญศรี 12 พ.ค. 51 นาย สุรินทร์ บุญศรี 12 พ.ค. 51 นาย อภิวัฒน์ ชื่นอินทร์ 12 พ.ค. 51	นาย ธนกร หนองพุด 14 พ.ค. 51 นาย ธนกร หนองพุด 14 พ.ค. 51	นาย ปราโมทย์ แสงนพรัตน์ 13 พ.ค. 51 นาย ปราโมทย์ แสงนพรัตน์ 13 พ.ค. 51 นาย ปราโมทย์ แสงนพรัตน์ 15 พ.ค. 51 นาย ปราโมทย์ แสงนพรัตน์ 16 พ.ค. 51 นาย สุรินทร์ บุญศรี 13 พ.ค. 51 นาย สุรินทร์ บุญศรี 13 พ.ค. 51 นาย สุรินทร์ บุญศรี 16 พ.ค. 51	นาย ธีรพันธ์ เลื่องสุนทร 20 พ.ค. 51	นาย อภิวัฒน์ ปาละวัชรกุล 20 พ.ค. 51	- ประสงค์ อุดเลิศ 21 พ.ค. 51	22 พ.ค. 51		ส่งฝ่ายทะเบียน	
2	1. อำเภอเมือง เชียงใหม่	670/314/51	21 เม.ย. 51	ตรวจสอบที่ สาธารณประโยชน์	สุรินทร์	7 พ.ค. 51										บันทึกตรวจสอบแปลงที่ดินข้างเคียง
3	1. ดี จอมแปง	688/318/51	24 เม.ย. 51	สอบเขต	สุรินทร์	12 พ.ค. 51	นาย นิธิสัญญา หลดศรีถยนต์รัช 16 พ.ค. 51 นาย สุรินทร์ บุญศรี 16 พ.ค. 51 นาย สุรินทร์ บุญศรี 21 พ.ค. 51		นาย ปราโมทย์ แสงนพรัตน์ 22 พ.ค. 51 นาย ปราโมทย์ แสงนพรัตน์ 22 พ.ค. 51 นาย สุรินทร์ บุญศรี 22 พ.ค. 51						หัวหน้างานตรวจระเบียบ	
4	1. นายอำเภอเมือง	715/334/51	30 เม.ย. 51	ตรวจสอบที่ สาธารณประโยชน์	สุรินทร์	21 พ.ค. 51										บันทึกตรวจสอบแปลงที่ดินข้างเคียง
5	1. ธนวรรณ วิริยะชันการ	726/71/51	2 พ.ค. 51	รวมโฉนด	สุรินทร์	23 พ.ค. 51										บันทึกตรวจสอบแปลงที่ดินข้างเคียง
6	1. วีรพงศ์ โภคทายานนท์	741/345/51	12 พ.ค. 51	สอบเขต	สุรินทร์	29 พ.ค. 51										บันทึกตรวจสอบแปลงที่ดินข้างเคียง
7	1. ศิริเพ็ญ สัมมาชีพิตวกุล	97/51	29 เม.ย. 51	ออกโฉนดที่ดิน	สุรินทร์	15 พ.ค. 51	นาย นิธิสัญญา หลดศรีถยนต์รัช 22 พ.ค. 51 นาย สุรินทร์ บุญศรี 21 พ.ค. 51 นาย สุรินทร์ บุญศรี 22 พ.ค. 51									ตรวจที่หมายและจำนวน



บัญชีคุมการรับ-จ่ายหลักเขตที่ดิน

บันทึกการรับ/จ่าย หลักเขต | รายงานการรับ/จ่าย หลักเขต

ค้นหาการใช้

ลำดับ วันที่บันทึก

1 22 พ.ค.

2 22 พ.ค.

3 22 พ.ค.

4 22 พ.ค.

5 22 พ.ค.

6 22 พ.ค.

7 22 พ.ค.

8 22 พ.ค.

9 22 พ.ค.

10 22 พ.ค.

ลำดับ	วันที่บันทึก	รายการ	จำนวนหลักเขตที่รับ			จำนวนหลักเขตที่จ่าย			จำนวนหลักเขตที่เหลือ			ผู้บันทึก	หมายเหตุ
			ทองเหลือง	ทองนิกเกิล	ทองคำขาว	ทองเหลือง	ทองนิกเกิล	ทองคำขาว	ทองเหลือง	ทองนิกเกิล	ทองคำขาว		
43	8 พฤษภาคม 2551	นายคณวัฒน์ จีโรต	0	0	0	0	8	0	4,443	133	ฉะเชิงเทรา นมเคี้ยว		
44	8 พฤษภาคม 2551	นางสาวปัทมา พิเศษพรหม	0	0	0	0	1	0	4,442	133	วีระดิษฐ์ นมผง		
45	8 พฤษภาคม 2551	นายฉัตรชัย สายสร	0	5	0	0	0	0	4,447	133	ฉะเชิงเทรา ชูฉิมจันทร์		
46	8 พฤษภาคม 2551	นายฉัตรชัย สายสร	0	0	0	0	5	0	4,442	133	ฉะเชิงเทรา ชูฉิมจันทร์		
47	11 พฤษภาคม 2551	นายฉัตรชัย จังวิวัฒน์	0	0	0	0	5	0	4,437	133	หนองบัว		
48	11 พฤษภาคม 2551	นายสุรินทร์ วิชาโควิท	0	0	0	0	3	0	4,434	133	หนองบัว		
49	12 พฤษภาคม 2551	บริษัทเกษตร.ว.ท.วิเวคศิลป์ภัณฑ์	0	0	0	0	14	0	4,420	133	ปราจีนบุรี แสง		
50	12 พฤษภาคม 2551	นายฉัตรชัย เจริญกุล	0	3	0	0	0	0	4,423	133	ฉะเชิงเทรา นมผง		
51	12 พฤษภาคม 2551	นายฉัตรชัย เจริญกุล	0	0	0	0	3	0	4,420	133	ฉะเชิงเทรา นมผง		
52	12 พฤษภาคม 2551	นายสมศักดิ์ วันบุญ	0	4	0	0	0	0	4,424	133	วีระดิษฐ์ นมผง		
53	12 พฤษภาคม 2551	นายสมศักดิ์ วันบุญ	0	0	0	0	4	0	4,420	133	วีระดิษฐ์ นมผง		
54	12 พฤษภาคม 2551	นางสาวธรรมา ศักดิ์ขรรณนท์	0	0	0	0	2	0	4,418	133	หนองบัว		
55	12 พฤษภาคม 2551	นายวีระดิษฐ์ สุขทานนท์	0	0	0	0	5	0	4,413	133	ฉะเชิงเทรา ดูปะเค		
56	12 พฤษภาคม 2551	นางสาวปัทมา สวีวิชัย	0	0	0	0	5	0	4,408	133	ปราจีนบุรี แสง		
57	12 พฤษภาคม 2551	เรือจากาสโหดรท พจนพิณ	0	0	0	0	1	0	4,407	133	สุพรรณบุรี หนองบัว		
58	12 พฤษภาคม 2551	นายฉัตรชัย เจริญกุล	0	0	0	0	1	1	4,406	132	สุพรรณบุรี เพชรนิล		
59	13 พฤษภาคม 2551	นายฉัตรชัย สนั่นพานิช	0	0	0	0	2	0	4,404	132	ฉะเชิงเทรา นมผง		
60	13 พฤษภาคม 2551	นายฉัตรชัย เจริญกุล	0	0	0	0	6	0	4,398	132	ฉะเชิงเทรา นมผง		
61	13 พฤษภาคม 2551	นายฉัตรชัย เจริญกุล	0	0	0	0	3	0	4,395	132	ฉะเชิงเทรา นมผง		
62	13 พฤษภาคม 2551	นายฉัตรชัย เจริญกุล	0	2	0	0	0	0	4,398	132	ฉะเชิงเทรา นมผง		
63	13 พฤษภาคม 2551	นายฉัตรชัย เจริญกุล	0	0	0	0	2	0	4,396	132	ฉะเชิงเทรา นมผง		
64	14 พฤษภาคม 2551	บริษัทไทยทรายสารณ์ จำกัด	0	0	0	0	8	0	4,388	132	ฉะเชิงเทรา นมผง		
65	14 พฤษภาคม 2551	นายประวิทย์ อึ้งอัมย์	0	0	0	0	4	0	4,384	132	ฉะเชิงเทรา นมผง		



จบการนำเสนอ