


ด่วนที่สุด

ที่ มท ๐๕๐๓.๕/ว ๒๕๖๒



ถึง จังหวัด

ด้วยกรมที่ดินได้โอนจัดสรรงบประมาณรายจ่ายประจำปีงบประมาณ พ.ศ. ๒๕๖๒ ไปพลางก่อนครั้งที่ ๑๖ ตามรายงานการโอนเปลี่ยนแปลงการจัดสรรงบประมาณรายจ่าย (แบบ ง.๒๔๑) ส่งมาพร้อมนี้ จึงขอให้แจ้งสำนักงานที่ดินจังหวัดดำเนินการเบิกจ่ายเงินให้เป็นไปตามระเบียบและหนังสือสั่งการที่เกี่ยวข้องต่อไป ทั้งนี้ สามารถดูข้อมูลได้จากเว็บไซต์กรมที่ดิน www.dol.go.th → เว็บไซต์หน่วยงานภายใน → หน่วยงานส่วนกลาง → กองคลัง → ข้อมูลการโอนจัดสรรเงิน



กองคลัง

โทร. ๐ ๒๑๔๑ ๕๘๘๒

โทรสาร ๐ ๒๑๔๓ ๙๐๙๔

แจ้งท้าย หนังสือกรมที่ดิน ด่วนที่สุด ที่ มท ๐๕๐๓.๕/ว ๒๗๕๓ ลงวันที่ ๑๙ ธันวาคม ๒๕๖๒ (โอนครั้งที่ ๑๖)

- | | |
|----------------------|-------------------|
| 1 . กระบี่ | 31 . ศรีสะเกษ |
| 2 . กาญจนบุรี | 32 . สกลนคร |
| 3 . กาสินธุ์ | 33 . สงขลา |
| 4 . ขอนแก่น | 34 . สระแก้ว |
| 5 . ชัยภูมิ | 35 . สระบุรี |
| 6 . เชียงราย | 36 . สิงห์บุรี |
| 7 . ตรัง | 37 . สุโขทัย |
| 8 . ตราด | 38 . สุพรรณบุรี |
| 9 . ตาก | 39 . สุราษฎร์ธานี |
| 10 . นครพนม | 40 . หนองคาย |
| 11 . นครราชสีมา | 41 . หนองบัวลำภู |
| 12 . นครศรีธรรมราช | 42 . อุตรดิตถ์ |
| 13 . นราธิวาส | 43 . อุทัยธานี |
| 14 . น่าน | 44 . อุบลราชธานี |
| 15 . บุรีรัมย์ | 45 . อำนาจเจริญ |
| 16 . ปทุมธานี | |
| 17 . ประจวบคีรีขันธ์ | |
| 18 . ปราจีนบุรี | |
| 19 . ปัตตานี | |
| 20 . พังงา | |
| 21 . พัทลุง | |
| 22 . พิษณุโลก | |
| 23 . แพร่ | |
| 24 . มหาสารคาม | |
| 25 . มุกดาหาร | |
| 26 . ยโสธร | |
| 27 . ระนอง | |
| 28 . ราชบุรี | |
| 29 . ลพบุรี | |
| 30 . ลำปาง | |

รายงานการโอนเปลี่ยนแปลงการจัดสรรงบประมาณรายจ่าย


แบบ ง. 241

กระทรวงมหาดไทย
กรมที่ดิน


เลขที่ส่งออก ที่ มท. 0503.5/ว 28457 วัน เดือน ปี 19 ส.ค. 2562 หน้า 1
รหัสหน่วยงาน 15005 โอน / เปลี่ยนแปลง ครั้งที่ 16 ปีงบประมาณ 2563
หน่วย : บาท

รหัสพื้นที่	ส่วนกลาง/จังหวัด	รหัส			แผนงาน / งาน / โครงการ งบรายจ่าย - รายการ	โอน/เปลี่ยนแปลงงบประมาณ		รหัสกิจกรรมหลัก
		แหล่งของเงิน	รหัสงบประมาณ	บ/ข แยกประเภท		โอน	รับโอน	
1000	ส่วนกลาง	63112XX	1500566001000000	1105010105	งานพื้นฐานด้านการปรับสมดุลและพัฒนาระบบบริหารจัดการภาครัฐ ผลผลิตงานด้านทะเบียนและรังวัดที่ดินที่บริการให้แก่ประชาชน			
8100	กระบี่	63112XX	1500566001000000	1105010105	งบดำเนินงาน	-7,691,150.00		15005XXXXN2130
7100	กาญจนบุรี	63112XX	1500566001000000	1105010105	งบดำเนินงาน		127,800.00	15005XXXXN2130
4600	กาฬสินธุ์	63112XX	1500566001000000	1105010105	งบดำเนินงาน		117,000.00	15005XXXXN2130
4000	ขอนแก่น	63112XX	1500566001000000	1105010105	งบดำเนินงาน		52,500.00	15005XXXXN2130
3600	ชัยภูมิ	63112XX	1500566001000000	1105010105	งบดำเนินงาน		217,600.00	15005XXXXN2130
		63112XX	1500566001000000	1105010105	งบดำเนินงาน		393,000.00	15005XXXXN2130

ขอรับรองว่าการโอนเปลี่ยนแปลงฯ ดังกล่าวข้างต้นถูกต้องตามระเบียบว่าด้วยการบริหารงบประมาณ ไม่กระทบกระเทือนต่อเป้าหมายการดำเนินงานตามแผนงานหรืองาน / โครงการที่กำหนดไว้ และมีเงินประจำงวดเหลือพอที่จะโอนได้


..... ตำแหน่ง ผู้อำนวยการกองคลัง วันที่ ๑๘ ส.ค. ๒๕๖๒
(นางศิริเพชร ยอดตุ้ม)
ผู้อำนวยการกองคลัง
เจ้าหน้าที่งบประมาณของส่วนราชการ

หัวหน้าส่วนราชการ


(นายณรงค์ สืบตระกูล)
รองอธิบดี ปฏิบัติราชการแทน
อธิบดีกรมที่ดิน

๑๘ ส.ค. ๒๕๖๒

รายงานการโอนเปลี่ยนแปลงการจัดสรรงบประมาณรายจ่าย

แบบ ง. 241

กระทรวงมหาดไทย
กรมที่ดิน

เลขที่ส่งออก ที่ มท. 0503.5/ว 28457 วัน เดือน ปี 19 ธ.ค. 2562 หน้าที่ 2

รหัสหน่วยงาน 15005 โอน / เปลี่ยนแปลง ครั้งที่ 16 ปีงบประมาณ 2563
หน่วย : บาท

รหัสพื้นที่	ส่วนกลาง/จังหวัด	รหัส			แผนงาน / งาน / โครงการ งบรายจ่าย - รายการ	โอน/เปลี่ยนแปลงงบประมาณ		รหัสกิจกรรมหลัก
		แหล่งของเงิน	รหัสงบประมาณ	บ/ข แยกประเภท		โอน	รับโอน	
					งานพื้นฐานด้านการปรับสมดุลและพัฒนาระบบบริหารจัดการ ผลผลิตงานด้านทะเบียนและรังวัดที่ดินที่บริการให้แก่ประชาชน			
5700	เชียงราย	63112XX	1500566001000000	1105010105	งบดำเนินงาน		488,100.00	15005XXXXN2130
9200	ตรัง	63112XX	1500566001000000	1105010105	งบดำเนินงาน		117,000.00	15005XXXXN2130
2300	ตราด	63112XX	1500566001000000	1105010105	งบดำเนินงาน		22,500.00	15005XXXXN2130
6300	ตาก	63112XX	1500566001000000	1105010105	งบดำเนินงาน		51,000.00	15005XXXXN2130
4800	นครพนม	63112XX	1500566001000000	1105010105	งบดำเนินงาน		262,500.00	15005XXXXN2130
3000	นครราชสีมา	63112XX	1500566001000000	1105010105	งบดำเนินงาน		181,500.00	15005XXXXN2130

ขอรับรองว่าการ โอนเปลี่ยนแปลงฯ ดังกล่าวข้างต้นถูกต้องตามระเบียบว่าด้วย
การบริหารงบประมาณ ไม่กระทบกระเทือนต่อเป้าหมายการดำเนินงานตาม
แผนงานหรืองาน / โครงการที่กำหนดไว้ และมีเงินประจำงวดเหลือพอที่จะ โอนได้


(นางศิริเพชร ยอดอุดม)

ตำแหน่ง ผู้อำนวยการกองคลัง วันที่ ๑๘ ธ.ค. ๒๕๖๒

ผู้อำนวยการกองคลัง
เจ้าหน้าที่งบประมาณของส่วนราชการ

หัวหน้าส่วนราชการ



(นายณรงค์ สืบตระกูล)
รองอธิบดี ปฏิบัติราชการแทน
อธิบดีกรมที่ดิน

๑๘ ธ.ค. ๒๕๖๒

รายงานการโอนเปลี่ยนแปลงการจัดสรรงบประมาณรายจ่าย

แบบ ง. 241

กระทรวงมหาดไทย
กรมที่ดิน

เลขที่ส่งออก ที่ มท. 0503.5/ว 28457 วัน เดือน ปี 19 S.H. 2562 หน้า 3
รหัสหน่วยงาน 15005 โอน / เปลี่ยนแปลง ครั้งที่ 16 ปีงบประมาณ 2563
หน่วย : บาท

รหัสพื้นที่	ส่วนกลาง/จังหวัด	รหัส		แผนงาน / งาน / โครงการ งบรายจ่าย - รายการ	โอน/เปลี่ยนแปลงงบประมาณ		รหัสกิจกรรมหลัก
		แหล่งของเงิน	รหัสงบประมาณ บ/ข แยกประเภท		โอน	รับโอน	
งานพื้นฐานด้านการปรับสมดุลและพัฒนาระบบบริหารจัดการภาครัฐ ผลผลิตงานด้านทะเบียนและรังวัดที่ดินที่บริการให้แก่ประชาชน							
8000	นครศรีธรรมราช	63112XX	1500566001000000	1105010105	งบดำเนินงาน	178,500.00	15005XXXXN2130
9600	นราธิวาส	63112XX	1500566001000000	1105010105	งบดำเนินงาน	73,500.00	15005XXXXN2130
5500	น่าน	63112XX	1500566001000000	1105010105	งบดำเนินงาน	58,500.00	15005XXXXN2130
3100	บุรีรัมย์	63112XX	1500566001000000	1105010105	งบดำเนินงาน	189,000.00	15005XXXXN2130
1300	ปทุมธานี	63112XX	1500566001000000	1105010105	งบดำเนินงาน	348,000.00	15005XXXXN2130
7700	ประจวบคีรีขันธ์	63112XX	1500566001000000	1105010105	งบดำเนินงาน	93,000.00	15005XXXXN2130

ขอรับรองว่าการโอนเปลี่ยนแปลงฯ ดังกล่าวข้างต้นถูกต้องตามระเบียบว่าด้วยการบริหารงบประมาณ ไม่กระทบกระเทือนต่อเป้าหมายการดำเนินงานตามแผนงานหรืองาน / โครงการที่กำหนดไว้ และมีเงินประจำงวดเหลือพอที่จะโอนได้

หัวหน้าส่วนราชการ



(นายณรงค์ สืบตระกูล)
รองอธิบดี ปฏิบัติราชการแทน
อธิบดีกรมที่ดิน

๑๘ ธ.ค. ๒๕๖๒

(นางศิริเพชร ยอดอุดม)

ผู้อำนวยการกองคลัง

เจ้าหน้าที่งบประมาณของส่วนราชการ

ตำแหน่ง ผู้อำนวยการกองคลัง วันที่ ๑๘ ธ.ค. ๒๕๖๒

รายงานการโอนเปลี่ยนแปลงการจัดสรรงบประมาณรายจ่าย

แบบ ง. 241

กระทรวงมหาดไทย
กรมที่ดิน

เลขที่ส่งออก ที่ มท. 0503.5/ว 28457 วัน เดือน ปี 9 ส.ค. 2562 หน้า ที่ 4

รหัสหน่วยงาน 15005 โอน / เปลี่ยนแปลง ครั้งที่ 16 ปีงบประมาณ 2563
หน่วย : บาท


รหัสพื้นที่	ส่วนกลาง/จังหวัด	รหัส			แผนงาน / งาน / โครงการ งบรายจ่าย - รายการ	โอน/เปลี่ยนแปลงงบประมาณ		รหัสกิจกรรมหลัก
		แหล่งของเงิน	รหัสขบประมาณ	บ/ข แยกประเภท		โอน	รับโอน	
งานพื้นฐานด้านการปรับสมดุลและพัฒนาระบบบริหารจัดการภาครัฐ ผลผลิตงานด้านทะเบียนและรังวัดที่ดินที่บริการให้แก่ประชาชน								
2500	ปราจีนบุรี	63112XX	1500566001000000	1105010105	งบดำเนินงาน		78,000.00	15005XXXXN2130
9400	ปัตตานี	63112XX	1500566001000000	1105010105	งบดำเนินงาน		82,500.00	15005XXXXN2130
8200	พังงา	63112XX	1500566001000000	1105010105	งบดำเนินงาน		25,500.00	15005XXXXN2130
9300	พัทลุง	63112XX	1500566001000000	1105010105	งบดำเนินงาน		184,000.00	15005XXXXN2130
6500	พิจิตรโลก	63112XX	1500566001000000	1105010105	งบดำเนินงาน		117,000.00	15005XXXXN2130
5400	แพร่	63112XX	1500566001000000	1105010105	งบดำเนินงาน		48,000.00	15005XXXXN2130

ขอรับรองว่าการโอนเปลี่ยนแปลงฯ ดังกล่าวข้างต้นถูกต้องตามระเบียบว่าด้วยการบริหารงบประมาณ ไม่กระทบกระเทือนต่อเป้าหมายการดำเนินงานตามแผนงานหรืองาน / โครงการที่กำหนดไว้ และมีเงินประจำงวดเหลือพอที่จะโอนได้

หัวหน้าส่วนราชการ



(นายณรงค์ สืบตระกูล)
รองอธิบดี ปฏิบัติราชการแทน
อธิบดีกรมที่ดิน
๑๘ ธ.ค. ๒๕๖๒



(นางศิริเพชร ขอดอุดม)

ผู้อำนวยการกองคลัง
เจ้าหน้าที่งบประมาณของส่วนราชการ

..... ตำแหน่ง ผู้อำนวยการกองคลัง วันที่ ๑๘ ธ.ค. ๒๕๖๒

รายงานการโอนเปลี่ยนแปลงการจัดสรรงบประมาณรายจ่าย

แบบ ง. 241

กระทรวงมหาดไทย
กรมที่ดิน

เลขที่ส่งออก ที่ มท. 0503.5/ว 28457 วัน เดือน ปี. 19 ธ.ค. 2562
รหัสหน่วยงาน 15005 โอน / เปลี่ยนแปลง ครั้งที่ 16 ปีงบประมาณ 2563
หน่วย : บาท


รหัสพื้นที่	ส่วนกลาง/จังหวัด	รหัส			แผนงาน / งาน / โครงการ งบรายจ่าย - รายการ	โอน/เปลี่ยนแปลงงบประมาณ		รหัสกิจกรรมหลัก
		แหล่งของเงิน	รหัสงบประมาณ	บ/ข แยกประเภท		โอน	รับโอน	
					งานพื้นฐานด้านการปรับสมดุลและพัฒนาระบบบริหารจัดการภาครัฐ ผลผลิตงานด้านทะเบียนและรังวัดที่ดินที่บริการให้แก่ประชาชน			
4400	มหาสารคาม	63112XX	1500566001000000	1105010105	งบดำเนินงาน		313,500.00	15005XXXXN2130
4900	มุกดาหาร	63112XX	1500566001000000	1105010105	งบดำเนินงาน		102,000.00	15005XXXXN2130
3500	ยโสธร	63112XX	1500566001000000	1105010105	งบดำเนินงาน		130,500.00	15005XXXXN2130
8500	ระนอง	63112XX	1500566001000000	1105010105	งบดำเนินงาน		28,500.00	15005XXXXN2130
7000	ราชบุรี	63112XX	1500566001000000	1105010105	งบดำเนินงาน		54,000.00	15005XXXXN2130
1600	ลพบุรี	63112XX	1500566001000000	1105010105	งบดำเนินงาน		147,000.00	15005XXXXN2130

ขอรับรองว่าการ โอนเปลี่ยนแปลงฯ ดังกล่าวข้างต้นถูกต้องตามระเบียบว่าด้วยการบริหารงบประมาณ ไม่กระทบกระเทือนต่อเป้าหมายการดำเนินงานตามแผนงานหรืองาน / โครงการที่กำหนดไว้ และมีเงินประจำงวดเหลือพอที่จะโอนได้

✓ หัวหน้าส่วนราชการ



(นายณรงค์ สืบตระกูล)
รองอธิบดี ปฏิบัติราชการแทน
อธิบดีกรมที่ดิน
๑๘ ธ.ค. ๒๕๖๒


..... ตำแหน่ง ผู้อำนวยการกองคลัง วันที่ ๑๘ ธ.ค. ๒๕๖๒
(นางศิริเพชร ยอดอุคม)
ผู้อำนวยการกองคลัง
เจ้าหน้าที่งบประมาณของส่วนราชการ

รายงานการโอนเปลี่ยนแปลงการจัดสรรงบประมาณรายจ่าย

แบบ ง. 241

กระทรวงมหาดไทย
กรมที่ดิน

เลขที่ส่งออก ที่ มท. 0503.5/ว 28457 วัน เดือน ปี: 19 ส.ค. 2562 หน้า 6

รหัสหน่วยงาน 15005 โอน / เปลี่ยนแปลง ครั้งที่ 16 ปีงบประมาณ 2563
หน่วย : บาท

รหัสพื้นที่	ส่วนกลาง/จังหวัด	รหัส			แผนงาน / งาน / โครงการ งบรายจ่าย - รายการ	โอน/เปลี่ยนแปลงงบประมาณ		รหัสกิจกรรมหลัก
		แหล่งของเงิน	รหัสงบประมาณ	บ/ช แยกประเภท		โอน	รับโอน	
5200	ลำปาง	63112XX	1500566001000000	1105010105	งานพื้นฐานด้านการปรับสมดุลและพัฒนาระบบบริหารจัดการภาครัฐ ผลผลิตงานด้านทะเบียนและรังวัดที่ดินที่บริการให้แก่ประชาชน			
3300	ศรีสะเกษ	63112XX	1500566001000000	1105010105	งบดำเนินงาน		285,000.00	15005XXXXN2130
4700	สกลนคร	63112XX	1500566001000000	1105010105	งบดำเนินงาน		797,100.00	15005XXXXN2130
9000	สงขลา	63112XX	1500566001000000	1105010105	งบดำเนินงาน		178,500.00	15005XXXXN2130
2700	สระแก้ว	63112XX	1500566001000000	1105010105	งบดำเนินงาน		292,500.00	15005XXXXN2130
1900	สระบุรี	63112XX	1500566001000000	1105010105	งบดำเนินงาน		22,950.00	15005XXXXN2130
		63112XX	1500566001000000	1105010105	งบดำเนินงาน		136,500.00	15005XXXXN2130

ขอรับรองว่าการโอนเปลี่ยนแปลงฯ ดังกล่าวข้างต้นถูกต้องตามระเบียบว่าด้วยการบริหารงบประมาณ ไม่กระทบกระเทือนต่อเป้าหมายการดำเนินงานตามแผนงานหรืองาน / โครงการที่กำหนดไว้ และมีเงินประจำงวดเหลือพอที่จะโอนได้

หัวหน้าส่วนราชการ



(นายณรงค์ สืบตระกูล)
รองอธิบดี ปฏิบัติราชการแทน
อธิบดีกรมที่ดิน

๑๘ ส.ค. ๒๕๖๒

(นางศิริเพชร ยอดอุดม)

ผู้อำนวยการกองคลัง

เจ้าหน้าที่งบประมาณของส่วนราชการ

ตำแหน่ง ผู้อำนวยการกองคลัง วันที่ ๑๘ ส.ค. ๒๕๖๒

รายงานการโอนเปลี่ยนแปลงการจัดสรรงบประมาณรายจ่าย

แบบ ง. 241

กระทรวงมหาดไทย
กรมที่ดิน

เลขที่ส่งออก ที่ มท. 0503.5/ว 28457 วันที่ เดือน ปี พ.ศ. ๒๕๖๒ หน้า ที่ 7

รหัสหน่วยงาน 15005 โอน / เปลี่ยนแปลง ครั้งที่ 16 ปีงบประมาณ 2563

หน่วย : บาท


รหัสพื้นที่	ส่วนกลาง/จังหวัด	รหัส			แผนงาน / งาน / โครงการ งบรายจ่าย - รายการ	โอน/เปลี่ยนแปลงงบประมาณ		รหัสกิจกรรมหลัก
		แหล่งของเงิน	รหัสงบประมาณ	บ/ช แยกประเภท		โอน	รับโอน	
					งานพื้นฐานด้านการปรับสมดุลและพัฒนาระบบบริหารจัดการภาครัฐ ผลผลิตงานด้านทะเบียนและรังวัดที่ดินที่บริการให้แก่ประชาชน			
1700	สิงห์บุรี	63112XX	1500566001000000	1105010105	งบดำเนินงาน		28,500.00 ✓	15005XXXXN2130
6400	สุโขทัย	63112XX	1500566001000000	1105010105	งบดำเนินงาน		129,000.00 ✓	15005XXXXN2130
7200	สุพรรณบุรี	63112XX	1500566001000000	1105010105	งบดำเนินงาน		217,500.00 ✓	15005XXXXN2130
8400	สุราษฎร์ธานี	63112XX	1500566001000000	1105010105	งบดำเนินงาน		244,500.00 ✓	15005XXXXN2130
4300	หนองคาย	63112XX	1500566001000000	1105010105	งบดำเนินงาน		75,000.00 ✓	15005XXXXN2130
3900	หนองบัวลำภู	63112XX	1500566001000000	1105010105	งบดำเนินงาน		157,500.00 ✓	15005XXXXN2130

ขอรับรองว่าการ โอนเปลี่ยนแปลงฯ ดังกล่าวข้างต้นถูกต้องตามระเบียบว่าด้วยการบริหารงบประมาณ ไม่กระทบกระเทือนต่อเป้าหมายการดำเนินงานตามแผนงานหรืองาน / โครงการที่กำหนดไว้ และมีเงินประจำงวดเหลือพอที่จะโอนได้

✓ หัวหน้าส่วนราชการ



(นายณรงค์ สืบตระกูล)
รองอธิบดี ปฏิบัติราชการแทน
อธิบดีกรมที่ดิน
๑๘ ธ.ค. ๒๕๖๒



(นางศิริเพชร ยอดอุดม)

ผู้อำนวยการกองคลัง
เจ้าหน้าที่งบประมาณของส่วนราชการ

ตำแหน่ง ผู้อำนวยการกองคลัง วันที่ ๑๘ ธ.ค. ๒๕๖๒

รายงานการโอนเปลี่ยนแปลงการจัดสรรงบประมาณรายจ่าย

แบบ ง. 241

กระทรวงมหาดไทย
กรมที่ดิน

เลขที่ส่งออก ที่ มท. 0503.5/ว 28457 วัน เดือน ปี 19 ธ.ค. 2562 หน้า 8

รหัสหน่วยงาน 15005 โอน / เปลี่ยนแปลง ครั้งที่ 16 ปีงบประมาณ 2563


หน่วย : บาท

รหัสพื้นที่	ส่วนกลาง/จังหวัด	รหัส แหล่งของเงิน	รหัส งบประมาณ	บ/ข แยกประเภท	แผนงาน / งาน / โครงการ งบรายจ่าย - รายการ	โอน/เปลี่ยนแปลงงบประมาณ		รหัสกิจกรรมหลัก
						โอน	รับโอน	
					งานพื้นฐานด้านการปรับสมดุลและพัฒนาระบบบริหารจัดการภาครัฐ ผลผลิตงานด้านทะเบียนและรังวัดที่ดินที่บริการให้แก่ประชาชน			
5300	อุตรดิตถ์	63112XX	1500566001000000	1105010105	งบดำเนินงาน		120,000.00 ✓	15005XXXXN2130
6100	อุทัยธานี	63112XX	1500566001000000	1105010105	งบดำเนินงาน		125,100.00 ✓	15005XXXXN2130
3400	อุบลราชธานี	63112XX	1500566001000000	1105010105	งบดำเนินงาน		499,500.00 ✓	15005XXXXN2130
3700	อำนาจเจริญ	63112XX	1500566001000000	1105010105	งบดำเนินงาน		100,500.00 ✓	15005XXXXN2130

ขอรับรองว่าการโอนเปลี่ยนแปลงฯ ดังกล่าวข้างต้นถูกต้องตามระเบียบว่าด้วยการบริหารงบประมาณ ไม่กระทบกระเทือนต่อเป้าหมายการดำเนินงานตามแผนงานหรืองาน / โครงการที่กำหนดไว้ และมีเงินประจำงวดเหลือพอที่จะโอนได้

หัวหน้าส่วนราชการ

..... ตำแหน่ง ผู้อำนวยการกองคลัง วันที่ ๑๘ ธ.ค. ๒๕๖๒
(นางศิริเพชร ยอดอุดม)
ผู้อำนวยการกองคลัง
เจ้าหน้าที่งบประมาณของส่วนราชการ


(นายณรงค์ สืบตระกูล)
รองอธิบดี ปฏิบัติราชการแทน
อธิบดีกรมที่ดิน
๑๘ ธ.ค. ๒๕๖๒

ตารางการจัดสรรงบประมาณปี 2563

ที่	พื้นที่	หน่วย เบิกจ่าย	จังหวัด	รายการ	งบบุคลากร		งบดำเนินงาน		งบลงทุน		งบรายจ่ายอื่น		รหัส งบประมาณ	รหัสกิจกรรม	แหล่ง ของเงิน	โอน ครั้ง	หมายเหตุ	
					โอนเงิน	รับโอน	โอนเงิน	รับโอน	โอนเงิน	รับโอน	โอนเงิน	รับโอน					รายละเอียด	หน่วยนับ
1	1000	15005000000	ส่วนกลาง	ค่าหลักเขตและหมวดหลักฐานแผนที่			-6,799,950.00						1500566001000000	15005XXXXN2130	63112XX	16		
2	1000	15005000000	ส่วนกลาง	ค่าหมวดหลักฐานแผนที่			-891,200.00						1500566001000000	15005XXXXN2130	63112XX	16		
3	8100	15005000998	กระบี่	ค่าหมวดหลักฐานแผนที่				76,800.00		127,800.-			1500566001000000	15005XXXXN2130	63112XX	16	4,800 หนุด	
4	8100	15005000998	กระบี่	ค่าหลักเขตและหมวดหลักฐานแผนที่				51,000.00					1500566001000000	15005XXXXN2130	63112XX	16	หลักเขต 3,400 หลัก	
5	7100	15005000991	กาญจนบุรี	ค่าหลักเขตและหมวดหลักฐานแผนที่				117,000.00					1500566001000000	15005XXXXN2130	63112XX	16	หลักเขต 7,800 หลัก	
6	4600	1500500069	กาฬสินธุ์	ค่าหลักเขตและหมวดหลักฐานแผนที่				52,500.00					1500566001000000	15005XXXXN2130	63112XX	16	หลักเขตที่ดิน 3,500 หลัก	
7	4000	1500500063	ขอนแก่น	ค่าหมวดหลักฐานแผนที่				217,600.00					1500566001000000	15005XXXXN2130	63112XX	16	13,600 หนุด	
8	3600	1500500060	ชัยภูมิ	ค่าหลักเขตและหมวดหลักฐานแผนที่				393,000.00					1500566001000000	15005XXXXN2130	63112XX	16	หลักเขตที่ดิน 26,200 หลัก	
9	5700	1500500080	เชิงพราย	ค่าหมวดหลักฐานแผนที่				153,600.00		487,100.-			1500566001000000	15005XXXXN2130	63112XX	16	9,600 หนุด	
10	5700	1500500080	เชิงพราย	ค่าหลักเขตและหมวดหลักฐานแผนที่				334,500.00					1500566001000000	15005XXXXN2130	63112XX	16	หลักเขตที่ดิน 22,300 หลัก	
11	9200	15005000107	ศรีษะ	ค่าหลักเขตและหมวดหลักฐานแผนที่				117,000.00					1500566001000000	15005XXXXN2130	63112XX	16	หลักเขตที่ดิน 7,800 หลัก	
12	2300	1500500049	คราญ	ค่าหลักเขตและหมวดหลักฐานแผนที่				22,500.00					1500566001000000	15005XXXXN2130	63112XX	16	หลักเขตที่ดิน 1,500 หลัก	
13	6300	1500500082	ตาก	ค่าหลักเขตและหมวดหลักฐานแผนที่				51,000.00					1500566001000000	15005XXXXN2130	63112XX	16	หลักเขตที่ดิน 3,400 หลัก	
14	4800	1500500071	นครพนม	ค่าหลักเขตและหมวดหลักฐานแผนที่				262,500.00					1500566001000000	15005XXXXN2130	63112XX	16	หลักเขตที่ดิน 17,500 หลัก	
15	3000	1500500064	นราธิวาส	ค่าหลักเขตและหมวดหลักฐานแผนที่				181,500.00					1500566001000000	15005XXXXN2130	63112XX	16	หลักเขตที่ดิน 12,100 หลัก	
16	8000	1500500098	นครศรีธรรมราช	ค่าหลักเขตและหมวดหลักฐานแผนที่				178,500.00					1500566001000000	15005XXXXN2130	63112XX	16	หลักเขตที่ดิน 11,900 หลัก	
17	9600	15005000111	นราธิวาส	ค่าหลักเขตและหมวดหลักฐานแผนที่				73,500.00					1500566001000000	15005XXXXN2130	63112XX	16	หลักเขตที่ดิน 4,900 หลัก	
18	5500	1500500078	น่าน	ค่าหลักเขตและหมวดหลักฐานแผนที่				58,500.00					1500566001000000	15005XXXXN2130	63112XX	16	หลักเขตที่ดิน 3,900 หลัก	
19	3100	1500500055	บุรีรัมย์	ค่าหลักเขตและหมวดหลักฐานแผนที่				189,000.00					1500566001000000	15005XXXXN2130	63112XX	16	หลักเขตที่ดิน 12,600 หลัก	
20	1300	1500500039	ปทุมธานี	ค่าหลักเขตและหมวดหลักฐานแผนที่				300,000.00		348,000.-			1500566001000000	15005XXXXN2130	63112XX	16	หลักเขตที่ดิน 20,000 หลัก	
21	1300	1500500039	ปทุมธานี	ค่าหมวดหลักฐานแผนที่				48,000.00					1500566001000000	15005XXXXN2130	63112XX	16	3,000 หนุด	
22	7700	1500500097	ประจวบคีรีขันธ์	ค่าหลักเขตและหมวดหลักฐานแผนที่				93,000.00					1500566001000000	15005XXXXN2130	63112XX	16	หลักเขตที่ดิน 6,200 หลัก	
23	2500	1500500051	ปทุมธานี	ค่าหลักเขตและหมวดหลักฐานแผนที่				78,000.00					1500566001000000	15005XXXXN2130	63112XX	16	หลักเขตที่ดิน 5,200 หลัก	
24	9400	15005000109	ปทุมธานี	ค่าหลักเขตและหมวดหลักฐานแผนที่				82,500.00					1500566001000000	15005XXXXN2130	63112XX	16	หลักเขตที่ดิน 5,500 หลัก	
25	8200	15005000100	พังงา	ค่าหลักเขตและหมวดหลักฐานแผนที่				25,500.00					1500566001000000	15005XXXXN2130	63112XX	16	หลักเขตที่ดิน 1,700 หลัก	
26	9300	15005000108	พัทลุง	ค่าหมวดหลักฐานแผนที่				64,000.00		184,000.-			1500566001000000	15005XXXXN2130	63112XX	16	4,000 หนุด	
27	9300	15005000108	พัทลุง	ค่าหลักเขตและหมวดหลักฐานแผนที่				120,000.00					1500566001000000	15005XXXXN2130	63112XX	16	หลักเขตที่ดิน 8,000 หลัก	
28	6500	1500500087	พิจิตร	ค่าหลักเขตและหมวดหลักฐานแผนที่				117,000.00					1500566001000000	15005XXXXN2130	63112XX	16	หลักเขตที่ดิน 7,800 หลัก	
29	5400	1500500077	เพชร	ค่าหลักเขตและหมวดหลักฐานแผนที่				48,000.00					1500566001000000	15005XXXXN2130	63112XX	16	หลักเขตที่ดิน 3,200 หลัก	

ตารางการจัดสรรงบประมาณปี 2563

ร.ท.	พื้นที่	หน่วยเบิกจ่าย	จังหวัด	รายการ	งบบุคลากร		งบดำเนินงาน		งบลงทุน		งบรายจ่ายอื่น		รหัสงบประมาณ	รหัสกิจกรรม	แหล่งของเงิน	โอนครั้งที่	หมายเหตุ		
					โอนเงิน	รับโอน	โอนเงิน	รับโอน	โอนเงิน	รับโอน	โอนเงิน	รับโอน					รายละเอียด	หน่วยนับ	
30	4400	1500500067	มหาสารคาม	ค่าหลักเขตและหมุดหลักฐานแผนที่				313,500.00					1500566001000000	15005XXXXN2130	63112XX	16	หลักเขตที่ดิน 20,900 หลัก		
31	4900	1500500072	มหาสารคาม	ค่าหลักเขตและหมุดหลักฐานแผนที่				102,000.00					1500566001000000	15005XXXXN2130	63112XX	16	หลักเขตที่ดิน 6,800 หลัก		
32	1500	1500500059	ยโสธร	ค่าหลักเขตและหมุดหลักฐานแผนที่				130,500.00					1500566001000000	15005XXXXN2130	63112XX	16	หลักเขตที่ดิน 8,700 หลัก		
33	8500	1500500103	ระยอง	ค่าหลักเขตและหมุดหลักฐานแผนที่				28,500.00					1500566001000000	15005XXXXN2130	63112XX	16	หลักเขตที่ดิน 1,900 หลัก		
34	7000	1500500090	ราชบุรี	ค่าหลักเขตและหมุดหลักฐานแผนที่				54,000.00					1500566001000000	15005XXXXN2130	63112XX	16	หลักเขตที่ดิน 3,600 หลัก		
35	1600	1500500042	สงขลา	ค่าหลักเขตและหมุดหลักฐานแผนที่				147,000.00					1500566001000000	15005XXXXN2130	63112XX	16	หลักเขตที่ดิน 9,800 หลัก		
36	5200	1500500075	ฉะเชิงเทรา	ค่าหลักเขตและหมุดหลักฐานแผนที่				285,000.00					1500566001000000	15005XXXXN2130	63112XX	16	หลักเขตที่ดิน 19,000 หลัก		
37	3300	1500500057	ศรีสะเกษ	ค่าหลักเขตและหมุดหลักฐานแผนที่				499,500.00					1500566001000000	15005XXXXN2130	63112XX	16	หลักเขตที่ดิน 33,300 หลัก		
38	3300	1500500057	ศรีสะเกษ	ค่าหมุดหลักฐานแผนที่				297,000.00					1500566001000000	15005XXXXN2130	63112XX	16	18,600 หมุด		
39	4700	1500500070	สกลนคร	ค่าหลักเขตและหมุดหลักฐานแผนที่				178,500.00					1500566001000000	15005XXXXN2130	63112XX	16	หลักเขตที่ดิน 11,900 หลัก		
40	9000	1500500105	สงขลา	ค่าหลักเขตและหมุดหลักฐานแผนที่				292,500.00					1500566001000000	15005XXXXN2130	63112XX	16	หลักเขตที่ดิน 19,500 หลัก		
41	2700	1500500053	สระแก้ว	ค่าหลักเขตและหมุดหลักฐานแผนที่				22,950.00					1500566001000000	15005XXXXN2130	63112XX	16	หลักเขตที่ดิน 1,530 หลัก		
42	1900	1500500045	สระบุรี	ค่าหลักเขตและหมุดหลักฐานแผนที่				136,500.00					1500566001000000	15005XXXXN2130	63112XX	16	หลักเขตที่ดิน 9,100 หลัก		
43	1700	1500500043	สิงห์บุรี	ค่าหลักเขตและหมุดหลักฐานแผนที่				28,500.00					1500566001000000	15005XXXXN2130	63112XX	16	หลักเขตที่ดิน 1,900 หลัก		
44	6400	1500500086	สุโขทัย	ค่าหลักเขตและหมุดหลักฐานแผนที่				129,000.00					1500566001000000	15005XXXXN2130	63112XX	16	หลักเขตที่ดิน 8,600 หลัก		
45	7200	1500500092	สุพรรณบุรี	ค่าหลักเขตและหมุดหลักฐานแผนที่				217,500.00					1500566001000000	15005XXXXN2130	63112XX	16	หลักเขตที่ดิน 14,500 หลัก		
46	8400	1500500102	สุราษฎร์ธานี	ค่าหลักเขตและหมุดหลักฐานแผนที่				244,500.00					1500566001000000	15005XXXXN2130	63112XX	16	หลักเขตที่ดิน 16,300 หลัก		
47	4300	1500500056	หนองคาย	ค่าหลักเขตและหมุดหลักฐานแผนที่				75,000.00					1500566001000000	15005XXXXN2130	63112XX	16	หลักเขตที่ดิน 5,000 หลัก		
48	3900	1500500062	หนองบัวลำภู	ค่าหลักเขตและหมุดหลักฐานแผนที่				157,500.00					1500566001000000	15005XXXXN2130	63112XX	16	หลักเขตที่ดิน 10,500 หลัก		
49	5300	1500500076	อุดรธานี	ค่าหลักเขตและหมุดหลักฐานแผนที่				120,000.00					1500566001000000	15005XXXXN2130	63112XX	16	หลักเขตที่ดิน 8,000 หลัก		
50	6100	1500500083	อุทัยธานี	ค่าหมุดหลักฐานแผนที่				33,600.00					1500566001000000	15005XXXXN2130	63112XX	16	2,100 หมุด		
51	6100	1500500083	อุทัยธานี	ค่าหลักเขตและหมุดหลักฐานแผนที่				91,500.00					1500566001000000	15005XXXXN2130	63112XX	16	หลักเขตที่ดิน 6,100 หลัก		
52	3400	1500500058	อุบลราชธานี	ค่าหลักเขตและหมุดหลักฐานแผนที่				499,500.00					1500566001000000	15005XXXXN2130	63112XX	16	หลักเขตที่ดิน 33,300 หลัก		
53	3700	1500500061	อำนาจเจริญ	ค่าหลักเขตและหมุดหลักฐานแผนที่				100,500.00					1500566001000000	15005XXXXN2130	63112XX	16	หลักเขตที่ดิน 6,700 หลัก		
รวมทั้งสิ้น								-7,691,150.00	7,691,150.00										