

กรมที่ดิน

ที่ มท ๐๕๐๓.๕/ว ๑๑๕๒

ถึง จังหวัด



ด้วยกรมที่ดินได้โอนจัดสรรงบประมาณรายจ่ายประจำปีงบประมาณ พ.ศ. ๒๕๖๘ ครั้งที่ ๖๗ ให้สำนักงานที่ดินจังหวัดดำเนินการเบิกจ่ายเงินให้เป็นไปตามระเบียบและหนังสือสั่งการที่เกี่ยวข้องต่อไป ทั้งนี้ ได้ส่งข้อมูลผ่านทางระบบสารบรรณอิเล็กทรอนิกส์ และสำเนารายงานการโอนเปลี่ยนแปลงการจัดสรรงบประมาณรายจ่าย (แบบ ง.๒๔๑) สามารถดูข้อมูลได้จากเว็บไซต์กรมที่ดิน [www.dol.go.th](http://www.dol.go.th) → เว็บไซต์หน่วยงานภายใน → หน่วยงานส่วนกลาง → กองคลัง → ข้อมูลการโอนจัดสรรเงิน



กองคลัง

โทร. ๐ ๒๑๔๑ ๕๙๘๒

โทรสาร ๐ ๒๑๔๓ ๙๐๙๔

แจ้งท้าย หนังสือกรมที่ดิน ต่วนที่สุด ที่ มท ๐๕๐๓.๕/ว ๑๑๕๒

๑. กระบี่ .
๒. กาญจนบุรี .
๓. ภาพสินธุ์ .
๔. กำแพงเพชร .
๕. ขอนแก่น .
๖. จันทบุรี .
๗. ฉะเชิงเทรา .
๘. ชลบุรี .
๙. ชัยนาท .
๑๐. ชัยภูมิ .
๑๑. ชุมพร .
๑๒. เชียงราย .
๑๓. เชียงใหม่ .
๑๔. ตรัง .
๑๕. ตราด .
๑๖. ตาก .
๑๗. นครนายก .
๑๘. นครปฐม .
๑๙. นครพนม .
๒๐. นครราชสีมา .
๒๑. นครศรีธรรมราช .
๒๒. นครสวรรค์ .
๒๓. น่าน .
๒๔. บึงกาฬ .
๒๕. บุรีรัมย์ .
๒๖. ประจวบคีรีขันธ์ .
๒๗. ปราจีนบุรี .
๒๘. พระนครศรีอยุธยา .
๒๙. พะเยา .
๓๐. พังงา .
๓๑. พัทลุง .
๓๒. พิจิตร .
๓๓. พิษณุโลก .
๓๔. เพชรบุรี .
๓๕. แพร่ .

ลงวันที่ ๑๖ มกราคม ๒๕๖๘ (โอนครั้งที่ ๖๗)

๓๖. มหาสารคาม .
๓๗. มุกดาหาร .
๓๘. ยโสธร .
๓๙. ร้อยเอ็ด .
๔๐. ระนอง .
๔๑. ระยอง .
๔๒. ราชบุรี .
๔๓. ลพบุรี .
๔๔. ลำปาง .
๔๕. ลำพูน .
๔๖. เลย .
๔๗. ศรีสะเกษ .
๔๘. สกลนคร .
๔๙. สงขลา .
๕๐. สตูล .
๕๑. สระแก้ว .
๕๒. สระบุรี .
๕๓. สิงห์บุรี .
๕๔. สุโขทัย .
๕๕. สุพรรณบุรี .
๕๖. สุราษฎร์ธานี .
๕๗. สุรินทร์ .
๕๘. หนองคาย .
๕๙. หนองบัวลำภู .
๖๐. อ่างทอง .
๖๑. อำนาจเจริญ .
๖๒. อุตรธานี .
๖๓. อุตรดิตถ์ .
๖๔. อุทัยธานี .
๖๕. อุบลราชธานี .

รายงานการโอนเปลี่ยนแปลงการจัดสรรงบประมาณรายจ่าย ปีงบประมาณ พ.ศ. 2568

แบบ ง. 241

กระทรวงมหาดไทย  
กรมที่ดิน

เลขที่ส่งออก ที่ มท. 0503.5/ว 01152 วัน เดือน ปี ๑๖ มิ.ย. ๒๕๖๘ หน้า 1

รหัสหน่วยงาน 15005 โอน / เปลี่ยนแปลง ครั้งที่ 67 ปีงบประมาณ 2568


หน่วย : บาท


รหัสพื้นที่	ส่วนกลาง/จังหวัด	รหัส			แผนงาน / งาน / โครงการ งบรายจ่าย - รายการ	โอน/เปลี่ยนแปลงงบประมาณ		รหัสกิจกรรมหลัก
		แหล่งของเงิน	รหัสงบประมาณ	บ/ช แยกประเภท		โอน	รับโอน	
					แผนงานยุทธศาสตร์การบริหารจัดการที่ดินและทรัพยากรดิน รายการเดินสำรวจออกโฉนดที่ดินเพื่อกระจายการถือครองที่ดินอย่างเป็นธรรม			
1000	ส่วนกลาง	68112XX	15005431009002000000	1105010105	งบดำเนินงาน	-6,379,330.00		15005680265800000
8100	กระบี่	68112XX	15005431009002000000	1105010105	งบดำเนินงาน		53,000.00	15005680265800000
7100	กาญจนบุรี	68112XX	15005431009002000000	1105010105	งบดำเนินงาน		645,000.00	15005680265800000
4600	กาฬสินธุ์	68112XX	15005431009002000000	1105010105	งบดำเนินงาน		91,000.00	15005680265800000
6200	กำแพงเพชร	68112XX	15005431009002000000	1105010105	งบดำเนินงาน		12,420.00	15005680265800000
4000	ขอนแก่น	68112XX	15005431009002000000	1105010105	งบดำเนินงาน		169,000.00	15005680265800000

ขอรับรองว่าการโอนเปลี่ยนแปลงฯ ดังกล่าวข้างต้นถูกต้องตามระเบียบว่าด้วยการบริหารงบประมาณ ไม่กระทบกระเทือน

ต่อเป้าหมายการดำเนินงานตามแผนงานหรืองาน / โครงการที่กำหนดไว้ และมีเงินประจำงวดเหลือพอที่จะโอนได้

หัวหน้าส่วนราชการ

  
(นายวรวิทย์ หลายพูนสวัสดิ์)  
รองอธิบดี ปฏิบัติราชการแทน  
อธิบดีกรมที่ดิน  
๑๖ มิ.ย. ๒๕๖๘

  
(นางนวลจันทร์ สุขสงวน)  
เจ้าหน้าที่งบประมาณของส่วนราชการ

ตำแหน่ง ผู้อำนวยการกองคลัง วันที่ ๑๖ มิ.ย. ๒๕๖๘

รายงานการโอนเปลี่ยนแปลงการจัดสรรงบประมาณรายจ่าย ปีงบประมาณ พ.ศ. 2568

แบบ ง. 241

กระทรวงมหาดไทย  
กรมที่ดิน

เลขที่ส่งออก ที่ มท. 0503.5/ว 01152 วัน เดือน ปี ๑ ๖ ม.ค. ๒๕๖๘ หน้า 2

รหัสหน่วยงาน 15005 โอน/เปลี่ยนแปลง ครั้งที่ 67 ปีงบประมาณ 2568


หน่วย : บาท

รหัสพื้นที่	ส่วนกลาง/จังหวัด	รหัส			แผนงาน / งาน / โครงการ งบรายจ่าย - รายการ	โอน/เปลี่ยนแปลงงบประมาณ		รหัสกิจกรรมหลัก
		แหล่งของเงิน	รหัสงบประมาณ	บ/ข แยกประเภท		โอน	รับโอน	
					แผนงานยุทธศาสตร์การบริหารจัดการที่ดินและทรัพยากรดิน รายการเดินสำรวจออกโฉนดที่ดินเพื่อกระจายการถือครองที่ดินอย่างเป็นธรรม			
2200	จันทบุรี	68112XX	15005431009002000000	1105010105	งบดำเนินงาน		38,640.00	15005680265800000
2400	ฉะเชิงเทรา	68112XX	15005431009002000000	1105010105	งบดำเนินงาน		9,660.00	15005680265800000
2000	ชลบุรี	68112XX	15005431009002000000	1105010105	งบดำเนินงาน		22,080.00	15005680265800000
1800	ชัยนาท	68112XX	15005431009002000000	1105010105	งบดำเนินงาน		13,800.00	15005680265800000
3600	ชัยภูมิ	68112XX	15005431009002000000	1105010105	งบดำเนินงาน		47,000.00	15005680265800000
8600	ชุมพร	68112XX	15005431009002000000	1105010105	งบดำเนินงาน		83,000.00	15005680265800000

ขอรับรองว่าการโอนเปลี่ยนแปลงฯ ดังกล่าวข้างต้นถูกต้องตามระเบียบว่าด้วยการบริหารงบประมาณ ไม่กระทบกระเทือน

ต่อเป้าหมายการดำเนินงานตามแผนงานหรืองาน / โครงการที่กำหนดไว้ และมีเงินประจำงวดเหลือพอที่จะโอนได้

หัวหน้าส่วนราชการ

  
(นายรุชติ หลิตฮอสน์)  
รองอธิบดี ปฏิบัติราชการแทน  
อธิบดีกรมที่ดิน  
๑ ๖ ม.ค. ๒๕๖๘

  
ตำแหน่ง ผู้อำนวยการกองคลัง วันที่ ๑ ๖ ม.ค. ๒๕๖๘  
(นางนวลจันทร์ สุขสงวน)  
เจ้าหน้าที่งบประมาณของส่วนราชการ

2/11

รายงานการโอนเปลี่ยนแปลงการจัดสรรงบประมาณรายจ่าย ปีงบประมาณ พ.ศ. 2568

แบบ ง. 241

กระทรวงมหาดไทย  
กรมที่ดิน

เลขที่ส่งออก ที่ มท. 0503.5/ว 01152 วัน เดือน ปี ๑ ๖ ม.ค. ๒๕๖๘ หน้า 3

รหัสหน่วยงาน 15005 โอน/เปลี่ยนแปลง ครั้งที่ 67 ปีงบประมาณ 2568


หน่วย : บาท


รหัสพื้นที่	ส่วนกลาง/จังหวัด	รหัส			แผนงาน / งาน / โครงการ งบรายจ่าย - รายการ	โอน/เปลี่ยนแปลงงบประมาณ		รหัสกิจกรรมหลัก
		แหล่งของเงิน	รหัสงบประมาณ	บ/ช แยกประเภท		โอน	รับโอน	
					แผนงานยุทธศาสตร์การบริหารจัดการที่ดินและทรัพยากรดิน รายการเดินสำรวจออกโฉนดที่ดินเพื่อกระจายการถือครองที่ดินอย่างเป็นธรรม			
5700	เชียงราย	68112XX	15005431009002000000	1105010105	งบดำเนินงาน		106,000.00	15005680265800000
5000	เชียงใหม่	68112XX	15005431009002000000	1105010105	งบดำเนินงาน		38,640.00	15005680265800000
9200	ศรีสะเกษ	68112XX	15005431009002000000	1105010105	งบดำเนินงาน		53,000.00	15005680265800000
2300	ตราด	68112XX	15005431009002000000	1105010105	งบดำเนินงาน		10,350.00	15005680265800000
6300	ตาก	68112XX	15005431009002000000	1105010105	งบดำเนินงาน		13,800.00	15005680265800000
2600	นครนายก	68112XX	15005431009002000000	1105010105	งบดำเนินงาน		11,040.00	15005680265800000

ขอรับรองว่าการโอนเปลี่ยนแปลงฯ ดังกล่าวข้างต้นถูกต้องตามระเบียบว่าด้วยการบริหารงบประมาณ ไม่กระทบกระเทือน

ต่อเป้าหมายการดำเนินงานตามแผนงานหรืองาน / โครงการที่กำหนดไว้ และมีเงินประจำงวดเหลือพอที่จะโอนได้

หัวหน้าส่วนราชการ

  
(นายวรวิทย์ หลายพูนสวัสดิ์)  
รองอธิบดี ปฏิบัติราชการแทน  
อธิบดีกรมที่ดิน  
๑ ๖ ม.ค. ๒๕๖๘

  
..... ตำแหน่ง ผู้อำนวยการกองคลัง วันที่ ๑ ๖ ม.ค. ๒๕๖๘  
(นางนวลจันทร์ สุขสงวน)  
เจ้าหน้าที่งบประมาณของส่วนราชการ

รายงานการโอนเปลี่ยนแปลงการจัดสรรงบประมาณรายจ่าย ปีงบประมาณ พ.ศ. 2568

แบบ ง. 241

กระทรวงมหาดไทย  
กรมที่ดิน


เลขที่ส่งออก ที่ มท. 0503.5/ว 01152 วัน เดือน ปี ..... หน้าที่ 4  
รหัสหน่วยงาน 15005 โอน / เปลี่ยนแปลง ครั้งที่ 67 ปีงบประมาณ 2568  
หน่วย : บาท


รหัสพื้นที่	ส่วนกลาง/จังหวัด	รหัส			แผนงาน / งาน / โครงการ งบรายจ่าย - รายการ	โอน/เปลี่ยนแปลงงบประมาณ		รหัสกิจกรรมหลัก
		แหล่งของเงิน	รหัสงบประมาณ	บ/ข แยกประเภท		โอน	รับโอน	
					แผนงานยุทธศาสตร์การบริหารจัดการที่ดินและทรัพยากรดิน รายการเดินสำรวจออกโฉนดที่ดินเพื่อกระจายการถือครองที่ดินอย่างเป็นธรรม			
7300	นครปฐม.	68112XX	15005431009002000000	1105010105	งบดำเนินงาน		11,040.00	15005680265800000
4800	นครพนม.	68112XX	15005431009002000000	1105010105	งบดำเนินงาน		257,000.00	15005680265800000
3000	นครราชสีมา.	68112XX	15005431009002000000	1105010105	งบดำเนินงาน		22,080.00	15005680265800000
8000	นครศรีธรรมราช .	68112XX	15005431009002000000	1105010105	งบดำเนินงาน		152,000.00	15005680265800000
6000	นครสวรรค์.	68112XX	15005431009002000000	1105010105	งบดำเนินงาน		24,840.00	15005680265800000
5500	น่าน .	68112XX	15005431009002000000	1105010105	งบดำเนินงาน		233,000.00	15005680265800000

ขอรับรองว่าการโอนเปลี่ยนแปลงฯ ดังกล่าวข้างต้นถูกต้องตามระเบียบว่าด้วยการบริหารงบประมาณ ไม่กระทบกระเทือน

ต่อเป้าหมายการดำเนินงานตามแผนงานหรืองาน / โครงการที่กำหนดไว้ และมีเงินประจำงวดเหลือพอที่จะโอนได้

หัวหน้าส่วนราชการ

  
(นายรุชติ หลายพูนสวัสดิ์)  
รองอธิบดี ปฏิบัติราชการแทน  
อธิบดีกรมที่ดิน  
๑ ๖ ม.ค. ๒๕๖๘

  
(นางนวลจันทร์ สุขสงวน)  
เจ้าหน้าที่งบประมาณของส่วนราชการ  
ตำแหน่ง ผู้อำนวยการกองคลัง วันที่ ๑ ๖ ม.ค. ๒๕๖๘

4/11

รายงานการโอนเปลี่ยนแปลงการจัดสรรงบประมาณรายจ่าย ปีงบประมาณ พ.ศ. 2568

แบบ ง. 241

กระทรวงมหาดไทย  
กรมที่ดิน

เลขที่ส่งออก ที่ มท. 0503.5/ว 01152 วัน เดือน ปี ๑ ๖ ม.ค. ๒๕๖๘ หน้าที่ 5


รหัสหน่วยงาน 15005 โอน/เปลี่ยนแปลง ครั้งที่ 67 ปีงบประมาณ 2568  
หน่วย : บาท


รหัสพื้นที่	ส่วนกลาง/จังหวัด	รหัส			แผนงาน / งาน / โครงการ งบรายจ่าย - รายการ	โอน/เปลี่ยนแปลงงบประมาณ		รหัสกิจกรรมหลัก
		แหล่งของเงิน	รหัสงบประมาณ	บ/ช แยกประเภท		โอน	รับโอน	
					แผนงานยุทธศาสตร์การบริหารจัดการที่ดินและทรัพยากรดิน รายการเดินสำรวจออกโฉนดที่ดินเพื่อกระจายการถือครองที่ดินอย่างเป็นธรรม			
3800	บึงกาฬ.	68112XX	15005431009002000000	1105010105	งบดำเนินงาน		241,000.00	15005680265800000
3100	บุรีรัมย์.	68112XX	15005431009002000000	1105010105	งบดำเนินงาน		91,000.00	15005680265800000
7700	ประจวบคีรีขันธ์.	68112XX	15005431009002000000	1105010105	งบดำเนินงาน		31,740.00	15005680265800000
2500	ปราจีนบุรี.	68112XX	15005431009002000000	1105010105	งบดำเนินงาน		6,900.00	15005680265800000
1400	พระนครศรีอยุธยา.	68112XX	15005431009002000000	1105010105	งบดำเนินงาน		13,800.00	15005680265800000
5600	พะเยา.	68112XX	15005431009002000000	1105010105	งบดำเนินงาน		17,940.00	15005680265800000

ขอรับรองว่าการโอนเปลี่ยนแปลงฯ ดังกล่าวข้างต้นถูกต้องตามระเบียบว่าด้วยการบริหารงบประมาณ ไม่กระทบกระเทือน

ต่อเป้าหมายการดำเนินงานตามแผนงานหรืองาน / โครงการที่กำหนดไว้ และมีเงินประจำงวดเหลือพอที่จะโอนได้

หัวหน้าส่วนราชการ

  
(นายวรวิทย์ หลายพูนสวัสดิ์)  
รองอธิบดี ปฏิบัติราชการแทน  
อธิบดีกรมที่ดิน  
๑ ๖ ม.ค. ๒๕๖๘

  
..... ตำแหน่ง ผู้อำนวยการกองคลัง วันที่ ๑ ๖ ม.ค. ๒๕๖๘  
(นางนวลจันทร์ สุขสงวน)  
เจ้าหน้าที่งบประมาณของส่วนราชการ

5/11

รายงานการโอนเปลี่ยนแปลงการจัดสรรงบประมาณรายจ่าย ปีงบประมาณ พ.ศ. 2568

แบบ ง. 241

กระทรวงมหาดไทย  
กรมที่ดิน

เลขที่ส่งออก ที่ มท. 0503.5/ว 01152 วัน เดือน ปี ๑ ๖ ม.ค. ๒๕๖๘ หน้าที่ 6

รหัสหน่วยงาน 15005 โอน/เปลี่ยนแปลง ครั้งที่ 67 ปีงบประมาณ 2568


หน่วย : บาท


รหัสพื้นที่	ส่วนกลาง/จังหวัด	รหัส			แผนงาน / งาน / โครงการ งบรายจ่าย - รายการ	โอน/เปลี่ยนแปลงงบประมาณ		รหัสกิจกรรมหลัก
		แหล่งของเงิน	รหัสงบประมาณ	บ/ข แยกประเภท		โอน	รับโอน	
					แผนงานยุทธศาสตร์การบริหารจัดการที่ดินและทรัพยากรดิน รณรงค์การเดินสำรวจออกโฉนดที่ดินเพื่อกระจายการถือครองที่ดินอย่างเป็นธรรม			
8200	พังงา.	68112XX	15005431009002000000	1105010105	งบดำเนินงาน		45,000.00	15005680265800000
9300	พัทลุง.	68112XX	15005431009002000000	1105010105	งบดำเนินงาน		91,000.00	15005680265800000
6600	พิจิตร	68112XX	15005431009002000000	1105010105	งบดำเนินงาน		13,800.00	15005680265800000
6500	พิจิตรโลก	68112XX	15005431009002000000	1105010105	งบดำเนินงาน		28,980.00	15005680265800000
7600	เพชรบุรี	68112XX	15005431009002000000	1105010105	งบดำเนินงาน		258,000.00	15005680265800000
5400	แพร่	68112XX	15005431009002000000	1105010105	งบดำเนินงาน		15,000.00	15005680265800000

ขอรับรองว่าการโอนเปลี่ยนแปลงฯ ดังกล่าวข้างต้นถูกต้องตามระเบียบว่าด้วยการบริหารงบประมาณ ไม่กระทบกระเทือน

ต่อเป้าหมายการดำเนินงานตามแผนงานหรืองาน / โครงการที่กำหนดไว้ และมีเงินประจำงวดเหลือพอที่จะโอนได้

หัวหน้าส่วนราชการ

  
(นายวรวุฒิ หลายนพสวัสดิ์)  
รองอธิบดี ปฏิบัติราชการแทน  
อธิบดีกรมที่ดิน  
๑ ๖ ม.ค. ๒๕๖๘

  
..... ตำแหน่ง ผู้อำนวยการกองคลัง วันที่ ๑ ๖ ม.ค. ๒๕๖๘  
(นางนวลจันทร์ อู่อสงวน)  
เจ้าหน้าที่งบประมาณของส่วนราชการ

๖/๗



รายงานการโอนเปลี่ยนแปลงการจัดสรรงบประมาณรายจ่าย ปีงบประมาณ พ.ศ. 2568

แบบ ง. 241

กระทรวงมหาดไทย  
กรมที่ดิน

เลขที่ส่งออก ที่ มท. 0503.5/ว 01152 วัน เดือน ปี ๑๖ ม.ค. ๒๕๖๘ หน้า 7

รหัสหน่วยงาน 15005 โอน/เปลี่ยนแปลง ครั้งที่ 67 ปีงบประมาณ 2568


หน่วย : บาท


รหัสพื้นที่	ส่วนกลาง/จังหวัด	รหัส			แผนงาน / งาน / โครงการ งบรายจ่าย - รายการ	โอน/เปลี่ยนแปลงงบประมาณ		รหัสกิจกรรมหลัก
		แหล่งของเงิน	รหัสงบประมาณ	บ/ช แยกประเภท		โอน	รับโอน	
					แผนงานยุทธศาสตร์การบริหารจัดการที่ดินและทรัพยากรดิน รายการดินสำรวจออกโฉนดที่ดินเพื่อกระจายการถือครองที่ดินอย่างเป็นธรรม			
4400	มหาสารคาม.	68112XX	15005431009002000000	1105010105	งบดำเนินงาน		205,500.00	15005680265800000
4900	มุกดาหาร.	68112XX	15005431009002000000	1105010105	งบดำเนินงาน		91,000.00	15005680265800000
3500	ยโสธร.	68112XX	15005431009002000000	1105010105	งบดำเนินงาน		68,000.00	15005680265800000
4500	ร้อยเอ็ด.	68112XX	15005431009002000000	1105010105	งบดำเนินงาน		354,000.00	15005680265800000
8500	ระนอง .	68112XX	15005431009002000000	1105010105	งบดำเนินงาน		34,800.00	15005680265800000
2100	ระยอง .	68112XX	15005431009002000000	1105010105	งบดำเนินงาน		16,560.00	15005680265800000

ขอรับรองว่าการโอนเปลี่ยนแปลงฯ ดังกล่าวข้างต้นถูกต้องตามระเบียบว่าด้วยการบริหารงบประมาณ ไม่กระทบกระเทือน

ต่อเป้าหมายการดำเนินงานตามแผนงานหรืองาน / โครงการที่กำหนดไว้ และมีเงินประจำงวดเหลือพอที่จะโอนได้

หัวหน้าส่วนราชการ

  
(นายวรุตม์ หลาขุณสวัสดิ์)  
รองอธิบดี ปฏิบัติราชการแทน  
อธิบดีกรมที่ดิน  
๑๖ ม.ค. ๒๕๖๘

 ตำแหน่ง ผู้อำนวยการกองคลัง วันที่ ๑๖ ม.ค. ๒๕๖๘  
(นางนวลจันทร์ สุขสงวน)  
เจ้าหน้าที่งบประมาณของส่วนราชการ

7/11

รายงานการโอนเปลี่ยนแปลงการจัดสรรงบประมาณรายจ่าย ปีงบประมาณ พ.ศ. 2568

แบบ ง. 241

กระทรวงมหาดไทย  
กรมที่ดิน

เลขที่ส่งออก ที่ มท. 0503.5/ว 01152 วัน เดือน ปี ๑ ๖ ม.ค. ๒๕๖๘ หน้า 8

รหัสหน่วยงาน 15005 โอน/เปลี่ยนแปลง ครั้งที่ 67 ปีงบประมาณ 2568


หน่วย : บาท


รหัสพื้นที่	ส่วนกลาง/จังหวัด	รหัส			แผนงาน / งาน / โครงการ งบรายจ่าย - รายการ	โอน/เปลี่ยนแปลงงบประมาณ		รหัสกิจกรรมหลัก
		แหล่งของเงิน	รหัสงบประมาณ	บ/ข แยกประเภท		โอน	รับโอน	
					แผนงานยุทธศาสตร์การบริหารจัดการที่ดินและทรัพยากรดิน รายการเดินสำรวจออกโฉนดที่ดินเพื่อกระจายการถือครองที่ดินอย่างเป็นธรรม			
7000	ราชบุรี	68112XX	15005431009002000000	1105010105	งบดำเนินงาน		258,000.00	15005680265800000
1600	ลพบุรี	68112XX	15005431009002000000	1105010105	งบดำเนินงาน		15,180.00	15005680265800000
5200	ลำปาง	68112XX	15005431009002000000	1105010105	งบดำเนินงาน		196,000.00	15005680265800000
5100	ลำพูน	68112XX	15005431009002000000	1105010105	งบดำเนินงาน		17,940.00	15005680265800000
4200	เลย	68112XX	15005431009002000000	1105010105	งบดำเนินงาน		23,460.00	15005680265800000
3300	ศรีสะเกษ	68112XX	15005431009002000000	1105010105	งบดำเนินงาน		324,000.00	15005680265800000

ขอรับรองว่าการโอนเปลี่ยนแปลงฯ ดังกล่าวข้างต้นถูกต้องตามระเบียบว่าด้วยการบริหารงบประมาณ ไม่กระทบกระเทือน

ต่อเป้าหมายการดำเนินงานตามแผนงานหรืองาน / โครงการที่กำหนดไว้ และมีเงินประจำงวดเหลือพอที่จะโอนได้

หัวหน้าส่วนราชการ

  
(นายวรวุฒิ หลายพูนสวัสดิ์)  
รองอธิบดี ปฏิบัติราชการแทน  
อธิบดีกรมที่ดิน  
๑ ๖ ม.ค. ๒๕๖๘

  
..... ตำแหน่ง ผู้อำนวยการกองคลัง วันที่ ๑ ๖ ม.ค. ๒๕๖๘  
(นางนวลจันทร์ สุขสงวน)  
เจ้าหน้าที่งบประมาณของส่วนราชการ

8/11

รายงานการโอนเปลี่ยนแปลงการจัดสรรงบประมาณรายจ่าย ปีงบประมาณ พ.ศ. 2568

แบบ ง. 241

กระทรวงมหาดไทย  
กรมที่ดิน

เลขที่ส่งออก ที่ มท. 0503.5/ว 01152 วันที่ เดือน ปี ๑ ๖ ม.ค. ๒๕๖๘ หน้าที่ 9

รหัสหน่วยงาน 15005 โอน / เปลี่ยนแปลง ครั้งที่ 67 ปีงบประมาณ 2568

หน่วย : บาท


รหัสพื้นที่	ส่วนกลาง/จังหวัด	รหัส			แผนงาน / งาน / โครงการ งบรายจ่าย - รายการ	โอน/เปลี่ยนแปลงงบประมาณ		รหัสกิจกรรมหลัก
		แหล่งของเงิน	รหัสงบประมาณ	บ/ช แยกประเภท		โอน	รับโอน	
					แผนงานยุทธศาสตร์การบริหารจัดการที่ดินและทรัพยากรดิน รายการเดินสำรวจออกโฉนดที่ดินเพื่อกระจายการถือครองที่ดินอย่างเป็นธรรม			
4700	সকলকর	68112XX	15005431009002000000	1105010105	งบดำเนินงาน		166,000.00	15005680265800000
9000	সংখলা	68112XX	15005431009002000000	1105010105	งบดำเนินงาน		99,000.00	15005680265800000
9100	সড়ক	68112XX	15005431009002000000	1105010105	งบดำเนินงาน		61,000.00	15005680265800000
2700	সরেংকৈ	68112XX	15005431009002000000	1105010105	งบดำเนินงาน		5,520.00	15005680265800000
1900	সরেপুরী	68112XX	15005431009002000000	1105010105	งบดำเนินงาน		8,970.00	15005680265800000
1700	সিংহপুরী	68112XX	15005431009002000000	1105010105	งบดำเนินงาน		5,520.00	15005680265800000

ขอรับรองว่าการโอนเปลี่ยนแปลงฯ ดังกล่าวข้างต้นถูกต้องตามระเบียบว่าด้วยการบริหารงบประมาณ ไม่กระทบกระเทือน

ต่อเป้าหมายการดำเนินงานตามแผนงานหรืองาน / โครงการที่กำหนดไว้ และมีเงินประจำงวดเหลือพอที่จะโอนได้

หัวหน้าส่วนราชการ

  
(นายวรวุฒิ หลายพูนสวัสดิ์)  
รองอธิบดี ปฏิบัติราชการแทน  
อธิบดีกรมที่ดิน  
๑ ๖ ม.ค. ๒๕๖๘

  
ตำแหน่ง ผู้อำนวยการกองคลัง วันที่ ๑ ๖ ม.ค. ๒๕๖๘  
(นางนวลจันทร์ สุขสงวน)  
เจ้าหน้าที่งบประมาณของส่วนราชการ

9/11

รายงานการโอนเปลี่ยนแปลงการจัดสรรงบประมาณรายจ่าย ปีงบประมาณ พ.ศ. 2568

แบบ ง. 241

กระทรวงมหาดไทย  
กรมที่ดิน

เลขที่ส่งออก ที่ พท. 0503.5/ว 01152 วัน เดือน ปี ๑๖ ม.ค. ๒๕๖๘ หน้า 10

รหัสหน่วยงาน 15005 โอน / เปลี่ยนแปลง ครั้งที่ 67 ปีงบประมาณ 2568


หน่วย : บาท


รหัสพื้นที่	ส่วนกลาง/จังหวัด	รหัส			แผนงาน / งาน / โครงการ งบรายจ่าย - รายการ	โอน/เปลี่ยนแปลงงบประมาณ		รหัสกิจกรรมหลัก
		แหล่งของเงิน	รหัสงบประมาณ	บ/ข แยกประเภท		โอน	รับโอน	
					แผนงานยุทธศาสตร์การบริหารจัดการที่ดินและทรัพยากรดิน รายการเดินสำรวจออกโฉนดที่ดินเพื่อกระจายการถือครองที่ดินอย่างเป็นธรรม			
6400	สุโขทัย	68112XX	15005431009002000000	1105010105	งบดำเนินงาน		16,560.00	15005680265800000
7200	สุพรรณบุรี	68112XX	15005431009002000000	1105010105	งบดำเนินงาน		129,000.00	15005680265800000
8400	สุราษฎร์ธานี	68112XX	15005431009002000000	1105010105	งบดำเนินงาน		188,000.00	15005680265800000
3200	สุรินทร์	68112XX	15005431009002000000	1105010105	งบดำเนินงาน		91,000.00	15005680265800000
4300	หนองคาย	68112XX	15005431009002000000	1105010105	งบดำเนินงาน		211,000.00	15005680265800000
3900	หนองบัวลำภู	68112XX	15005431009002000000	1105010105	งบดำเนินงาน		91,000.00	15005680265800000

ขอรับรองว่าการโอนเปลี่ยนแปลงฯ ดังกล่าวข้างต้นถูกต้องตามระเบียบว่าด้วยการบริหารงบประมาณ ไม่กระทบกระเทือน

ต่อเป้าหมายการดำเนินงานตามแผนงานหรืองาน / โครงการที่กำหนดไว้ และมีเงินประจำงวดเหลือพอที่จะโอนได้

หัวหน้าส่วนราชการ

  
(นายวรวิทย์ หลายพูนสวัสดิ์)  
รองอธิบดี ปฏิบัติราชการแทน  
อธิบดีกรมที่ดิน  
๑๖ ม.ค. ๒๕๖๘

  
..... ตำแหน่ง ผู้อำนวยการกองคลัง วันที่ ๑๖ ม.ค. ๒๕๖๘  
(นางนวลจันทร์ สุขสงวน)  
เจ้าหน้าที่งบประมาณของส่วนราชการ

10/11

รายงานการโอนเปลี่ยนแปลงการจัดสรรงบประมาณรายจ่าย ปีงบประมาณ พ.ศ. 2568

แบบ ง. 241

กระทรวงมหาดไทย  
กรมที่ดิน

เลขที่ส่งออก ที่ มท. 0503.5/ว 01152 วัน เดือน ปี ๑ ๖ ม.ค. ๒๕๖๘ 11

รหัสหน่วยงาน 15005 โอน / เปลี่ยนแปลง ครั้งที่ 67 ปีงบประมาณ 2568


หน่วย : บาท


รหัสพื้นที่	ส่วนกลาง/จังหวัด	รหัส			แผนงาน / งาน / โครงการ งบรายจ่าย - รายการ	โอน/เปลี่ยนแปลงงบประมาณ		รหัสกิจกรรมหลัก
		แหล่งของเงิน	รหัสงบประมาณ	บ/ข แยกประเภท		โอน	รับโอน	
					แผนงานยุทธศาสตร์การบริหารจัดการที่ดินและทรัพยากรดิน รายการเดินสำรวจออกโฉนดที่ดินเพื่อกระจายการถือครองที่ดินอย่างเป็นธรรม			
1500	อ่างทอง	68112XX	15005431009002000000	1105010105	งบดำเนินงาน		2,760.00	15005680265800000
4100	อุตรธานี	68112XX	15005431009002000000	1105010105	งบดำเนินงาน		316,000.00	15005680265800000
5300	อุตรดิตถ์	68112XX	15005431009002000000	1105010105	งบดำเนินงาน		15,180.00	15005680265800000
6100	อุทัยธานี	68112XX	15005431009002000000	1105010105	งบดำเนินงาน		4,830.00	15005680265800000
3400	อุบลราชธานี	68112XX	15005431009002000000	1105010105	งบดำเนินงาน		324,000.00	15005680265800000
3700	อำนาจเจริญ	68112XX	15005431009002000000	1105010105	งบดำเนินงาน		68,000.00	15005680265800000

ขอรับรองว่าการโอนเปลี่ยนแปลงฯ ดังกล่าวข้างต้นถูกต้องตามระเบียบว่าด้วยการบริหารงบประมาณ ไม่กระทบกระเทือน

ต่อเป้าหมายการดำเนินงานตามแผนงานหรืองาน / โครงการที่กำหนดไว้ และมีเงินประจำงวดเหลือพอที่จะโอนได้

หัวหน้าส่วนราชการ

  
(นายวรวุฒิ หลายพูนสวัสดิ์)  
รองอธิบดี ปฏิบัติราชการแทน  
อธิบดีกรมที่ดิน  
๑ ๖ ม.ค. ๒๕๖๘

  
..... ตำแหน่ง ผู้อำนวยการกองคลัง วันที่ ๑ ๖ ม.ค. ๒๕๖๘  
(นางนวลจันทร์ สุขสงวน)  
เจ้าหน้าที่งบประมาณของส่วนราชการ

11/11

ตารางการจัดสรรงบประมาณปี 2568

ที่	พื้นที่	หน่วยเบิกจ่าย	จังหวัด	รายการ	งบบุคลากร		งบดำเนินงาน		งบลงทุน		งบรายจ่ายอื่น		รหัสงบประมาณ	รหัสกิจกรรม	แหล่งของเงิน	โอนครั้งที่	หมายเหตุ	
					โอนเงิน	รับโอน	โอนเงิน	รับโอน	โอนเงิน	รับโอน	โอนเงิน	รับโอน					รายละเอียด	หน่วยนับ
1	1000	1500500000	ส่วนกลาง	ค่าหลักเขตที่ดินและหมุดหลักฐานฯ.			-6,379,330.00						15005431009002000000	15005680265800000	68112XX	67	โครงการเดินสำรวจ	
2	8100	1500500099	กระบี่	ค่าหลักเขตที่ดินและหมุดหลักฐานฯ.				53,000.00					15005431009002000000	15005680265800000	68112XX	67	3,000 หลักร/500 หมุด	
3	7100	1500500091	กาญจนบุรี	ค่าหลักเขตที่ดินและหมุดหลักฐานฯ.				645,000.00					15005431009002000000	15005680265800000	68112XX	67	35,000 หลักร/7,500 หมุด	
4	4600	1500500069	กาฬสินธุ์	ค่าหลักเขตที่ดินและหมุดหลักฐานฯ.				91,000.00					15005431009002000000	15005680265800000	68112XX	67	5,000 หลักร/1,000 หมุด	
5	6200	1500500084	กำแพงเพชร	ค่าหลักเขตที่ดินและหมุดหลักฐานฯ.				12,420.00					15005431009002000000	15005680265800000	68112XX	67	540 หลักร/270 หมุด	
6	4000	1500500063	ขอนแก่น	ค่าหลักเขตที่ดินและหมุดหลักฐานฯ.				169,000.00					15005431009002000000	15005680265800000	68112XX	67	7,000 หลักร/4,000 หมุด	
7	2200	1500500048	จันทบุรี	ค่าหลักเขตที่ดินและหมุดหลักฐานฯ.				38,640.00					15005431009002000000	15005680265800000	68112XX	67	1,680 หลักร/840 หมุด	
8	2400	1500500050	ฉะเชิงเทรา	ค่าหลักเขตที่ดินและหมุดหลักฐานฯ.				9,660.00					15005431009002000000	15005680265800000	68112XX	67	420 หลักร/210 หมุด	
9	2000	1500500046	ชลบุรี	ค่าหลักเขตที่ดินและหมุดหลักฐานฯ.				22,080.00					15005431009002000000	15005680265800000	68112XX	67	960 หลักร/480 หมุด	
10	1800	1500500044	ชัยนาท	ค่าหลักเขตที่ดินและหมุดหลักฐานฯ.				13,800.00					15005431009002000000	15005680265800000	68112XX	67	600 หลักร/300 หมุด	
11	3600	1500500060	ชัยภูมิ	ค่าหลักเขตที่ดินและหมุดหลักฐานฯ.				47,000.00					15005431009002000000	15005680265800000	68112XX	67	1,000 หลักร/2,000 หมุด	
12	8600	1500500104	ชุมพร	ค่าหลักเขตที่ดินและหมุดหลักฐานฯ.				83,000.00					15005431009002000000	15005680265800000	68112XX	67	5,000 หลักร/500 หมุด	
13	5700	1500500080	เชิงราช	ค่าหลักเขตที่ดินและหมุดหลักฐานฯ.				106,000.00					15005431009002000000	15005680265800000	68112XX	67	6,000 หลักร/1,000 หมุด	
14	5000	1500500073	เรื่องใหม่	ค่าหลักเขตที่ดินและหมุดหลักฐานฯ.				38,640.00					15005431009002000000	15005680265800000	68112XX	67	1,680 หลักร/840 หมุด	
15	9200	1500500107	ศรีวัง	ค่าหลักเขตที่ดินและหมุดหลักฐานฯ.				53,000.00					15005431009002000000	15005680265800000	68112XX	67	3,000 หลักร/500 หมุด	
16	2300	1500500049	ตราด	ค่าหลักเขตที่ดินและหมุดหลักฐานฯ.				10,350.00					15005431009002000000	15005680265800000	68112XX	67	450 หลักร/225 หมุด	
17	6300	1500500085	ตาก	ค่าหลักเขตที่ดินและหมุดหลักฐานฯ.				13,800.00					15005431009002000000	15005680265800000	68112XX	67	600 หลักร/300 หมุด	
18	2600	1500500052	นครนายก	ค่าหลักเขตที่ดินและหมุดหลักฐานฯ.				11,040.00					15005431009002000000	15005680265800000	68112XX	67	480 หลักร/240 หมุด	
19	7300	1500500093	นครปฐม	ค่าหลักเขตที่ดินและหมุดหลักฐานฯ.				11,040.00					15005431009002000000	15005680265800000	68112XX	67	480 หลักร/240 หมุด	
20	4800	1500500071	นครพนม	ค่าหลักเขตที่ดินและหมุดหลักฐานฯ.				257,000.00					15005431009002000000	15005680265800000	68112XX	67	15,000 หลักร/2,000 หมุด	
21	3000	1500500054	นครราชสีมา	ค่าหลักเขตที่ดินและหมุดหลักฐานฯ.				22,080.00					15005431009002000000	15005680265800000	68112XX	67	960 หลักร/480 หมุด	
22	8000	1500500098	นครศรีธรรมราช	ค่าหลักเขตที่ดินและหมุดหลักฐานฯ.				152,000.00					15005431009002000000	15005680265800000	68112XX	67	8,000 หลักร/2,000 หมุด	
23	6000	1500500082	นครสวรรค์	ค่าหลักเขตที่ดินและหมุดหลักฐานฯ.				24,840.00					15005431009002000000	15005680265800000	68112XX	67	1,080 หลักร/540 หมุด	
24	5500	1500500078	น่าน	ค่าหลักเขตที่ดินและหมุดหลักฐานฯ.				233,000.00					15005431009002000000	15005680265800000	68112XX	67	15,000 หลักร/500 หมุด	
25	3800	1500500097	บึงกาฬ	ค่าหลักเขตที่ดินและหมุดหลักฐานฯ.				241,000.00					15005431009002000000	15005680265800000	68112XX	67	15,000 หลักร/1,000 หมุด	
26	3100	1500500055	บุรีรัมย์	ค่าหลักเขตที่ดินและหมุดหลักฐานฯ.				91,000.00					15005431009002000000	15005680265800000	68112XX	67	5,000 หลักร/1,000 หมุด	
27	7700	1500500097	ประจวบคีรีขันธ์	ค่าหลักเขตที่ดินและหมุดหลักฐานฯ.				31,740.00					15005431009002000000	15005680265800000	68112XX	67	1,380 หลักร/690 หมุด	
28	2500	1500500051	ปราจีนบุรี	ค่าหลักเขตที่ดินและหมุดหลักฐานฯ.				6,900.00					15005431009002000000	15005680265800000	68112XX	67	300 หลักร/150 หมุด	
29	1400	1500500040	พระนครศรีอยุธยา	ค่าหลักเขตที่ดินและหมุดหลักฐานฯ.				13,800.00					15005431009002000000	15005680265800000	68112XX	67	600 หลักร/300 หมุด	

ตารางการจัดสรรงบประมาณปี 2568

ที่	พื้นที่	หน่วยเบิกจ่าย	จังหวัด	รายการ	งบบุคลากร		งบดำเนินงาน		งบลงทุน		งบรายจ่ายอื่น		รหัสงบประมาณ	รหัสกิจกรรม	แหล่งของเงิน	โอนครั้งที่	หมายเหตุ		
					โอนเงิน	รับโอน	โอนเงิน	รับโอน	โอนเงิน	รับโอน	โอนเงิน	รับโอน					รายละเอียด	หน่วยนับ	
30	5600	1500500079	พะเยา	ค่าหลักเขตที่ดินและหมุดหลักฐานฯ.				17,940.00					15005431009002000000	150056802658000000	68112XX	67	780	หลัก/390	หมุด
31	8200	1500500100	พังงา	ค่าหลักเขตที่ดินและหมุดหลักฐานฯ.				45,000.00					15005431009002000000	150056802658000000	68112XX	67	3,000	หลัก	
32	9300	1500500108	พิกุล	ค่าหลักเขตที่ดินและหมุดหลักฐานฯ.				91,000.00					15005431009002000000	150056802658000000	68112XX	67	5,000	หลัก/1,000	หมุด
33	6600	1500500088	พิจิตร	ค่าหลักเขตที่ดินและหมุดหลักฐานฯ.				13,800.00					15005431009002000000	150056802658000000	68112XX	67	600	หลัก/300	หมุด
34	6500	1500500087	พิษณุโลก	ค่าหลักเขตที่ดินและหมุดหลักฐานฯ.				28,980.00					15005431009002000000	150056802658000000	68112XX	67	1,260	หลัก/630	หมุด
35	7600	1500500096	เพชรบุรี	ค่าหลักเขตที่ดินและหมุดหลักฐานฯ.				258,000.00					15005431009002000000	150056802658000000	68112XX	67	14,000	หลัก/3,000	หมุด
36	5400	1500500077	แพร่	ค่าหลักเขตที่ดินและหมุดหลักฐานฯ.				15,000.00					15005431009002000000	150056802658000000	68112XX	67	1,000	หลัก	
37	4400	1500500067	มหาสารคาม	ค่าหลักเขตที่ดินและหมุดหลักฐานฯ.				205,500.00					15005431009002000000	150056802658000000	68112XX	67	10,500	หลัก/3,000	หมุด
38	4900	1500500072	มุกดาหาร	ค่าหลักเขตที่ดินและหมุดหลักฐานฯ.				91,000.00					15005431009002000000	150056802658000000	68112XX	67	5,000	หลัก/1,000	หมุด
39	3500	1500500059	ยโสธร	ค่าหลักเขตที่ดินและหมุดหลักฐานฯ.				68,000.00					15005431009002000000	150056802658000000	68112XX	67	4,000	หลัก/500	หมุด
40	4500	1500500068	ร้อยเอ็ด	ค่าหลักเขตที่ดินและหมุดหลักฐานฯ.				354,000.00					15005431009002000000	150056802658000000	68112XX	67	22,000	หลัก/1,500	หมุด
41	8500	1500500103	ระนอง	ค่าหลักเขตที่ดินและหมุดหลักฐานฯ.				34,800.00					15005431009002000000	150056802658000000	68112XX	67	2,000	หลัก/300	หมุด
42	2100	1500500047	ระยอง	ค่าหลักเขตที่ดินและหมุดหลักฐานฯ.				16,560.00					15005431009002000000	150056802658000000	68112XX	67	720	หลัก/360	หมุด
43	7000	1500500090	ราชบุรี	ค่าหลักเขตที่ดินและหมุดหลักฐานฯ.				258,000.00					15005431009002000000	150056802658000000	68112XX	67	14,000	หลัก/3,000	หมุด
44	1600	1500500042	ลพบุรี	ค่าหลักเขตที่ดินและหมุดหลักฐานฯ.				15,180.00					15005431009002000000	150056802658000000	68112XX	67	660	หลัก/330	หมุด
45	5200	1500500075	ลำปาง	ค่าหลักเขตที่ดินและหมุดหลักฐานฯ.				196,000.00					15005431009002000000	150056802658000000	68112XX	67	12,000	หลัก/1,000	หมุด
46	5100	1500500074	ลำพูน	ค่าหลักเขตที่ดินและหมุดหลักฐานฯ.				17,940.00					15005431009002000000	150056802658000000	68112XX	67	780	หลัก/390	หมุด
47	4200	1500500065	เลอ	ค่าหลักเขตที่ดินและหมุดหลักฐานฯ.				23,460.00					15005431009002000000	150056802658000000	68112XX	67	1,020	หลัก/510	หมุด
48	3300	1500500057	ศรีสะเกษ	ค่าหลักเขตที่ดินและหมุดหลักฐานฯ.				324,000.00					15005431009002000000	150056802658000000	68112XX	67	20,000	หลัก/1,500	หมุด
49	4700	1500500070	สกลนคร	ค่าหลักเขตที่ดินและหมุดหลักฐานฯ.				166,000.00					15005431009002000000	150056802658000000	68112XX	67	10,000	หลัก/1,000	หมุด
50	9000	1500500105	สงขลา	ค่าหลักเขตที่ดินและหมุดหลักฐานฯ.				99,000.00					15005431009002000000	150056802658000000	68112XX	67	5,000	หลัก/1,500	หมุด
51	9100	1500500106	สตูล	ค่าหลักเขตที่ดินและหมุดหลักฐานฯ.				61,000.00					15005431009002000000	150056802658000000	68112XX	67	3,000	หลัก/1,000	หมุด
52	2700	1500500053	สระแก้ว	ค่าหลักเขตที่ดินและหมุดหลักฐานฯ.				5,520.00					15005431009002000000	150056802658000000	68112XX	67	240	หลัก/120	หมุด
53	1900	1500500045	สระบุรี	ค่าหลักเขตที่ดินและหมุดหลักฐานฯ.				8,970.00					15005431009002000000	150056802658000000	68112XX	67	390	หลัก/195	หมุด
54	1700	1500500043	สิงห์บุรี	ค่าหลักเขตที่ดินและหมุดหลักฐานฯ.				5,520.00					15005431009002000000	150056802658000000	68112XX	67	240	หลัก/120	หมุด
55	6400	1500500086	สุโขทัย	ค่าหลักเขตที่ดินและหมุดหลักฐานฯ.				16,560.00					15005431009002000000	150056802658000000	68112XX	67	720	หลัก/360	หมุด
56	7200	1500500092	สุพรรณบุรี	ค่าหลักเขตที่ดินและหมุดหลักฐานฯ.				129,000.00					15005431009002000000	150056802658000000	68112XX	67	7,000	หลัก/1,500	หมุด
57	8400	1500500102	สุราษฎร์ธานี	ค่าหลักเขตที่ดินและหมุดหลักฐานฯ.				188,000.00					15005431009002000000	150056802658000000	68112XX	67	12,000	หลัก/500	หมุด
58	3200	1500500056	สุรินทร์	ค่าหลักเขตที่ดินและหมุดหลักฐานฯ.				91,000.00					15005431009002000000	150056802658000000	68112XX	67	5,000	หลัก/1,000	หมุด

ตารางการจัดสรรงบประมาณปี 2568

ที่	พื้นที่	หน่วยเบิกจ่าย	จังหวัด	รายการ	งบบุคลากร		งบดำเนินงาน		งบลงทุน		งบรายจ่ายอื่น		รหัสงบประมาณ	รหัสกิจกรรม	แหล่งของเงิน	โอนครั้งที่	หมายเหตุ			
					โอนเงิน	รับโอน	โอนเงิน	รับโอน	โอนเงิน	รับโอน	โอนเงิน	รับโอน					รายละเอียด	หน่วยนับ		
59	4300	1500500066	หนองคาย	ค่าหลักเขตที่ดินและหมุดหลักฐานฯ.				211,000.00					15005431009002000000	15005680265800000	68112XX	67	13,000	หลัก/1,000	หมุด	
60	3900	1500500062	หนองบัวลำภู	ค่าหลักเขตที่ดินและหมุดหลักฐานฯ.				91,000.00					15005431009002000000	15005680265800000	68112XX	67	5,000	หลัก/1,000	หมุด	
61	1500	1500500041	อ่างทอง	ค่าหลักเขตที่ดินและหมุดหลักฐานฯ.				2,760.00					15005431009002000000	15005680265800000	68112XX	67	120	หลัก/60	หมุด	
62	4100	1500500064	อุดรธานี	ค่าหลักเขตที่ดินและหมุดหลักฐานฯ.				316,000.00					15005431009002000000	15005680265800000	68112XX	67	20,000	หลัก/1,000	หมุด	
63	5300	1500500076	อุดรศักดิ์	ค่าหลักเขตที่ดินและหมุดหลักฐานฯ.				15,180.00					15005431009002000000	15005680265800000	68112XX	67	660	หลัก/330	หมุด	
64	6100	1500500083	อุทัยธานี	ค่าหลักเขตที่ดินและหมุดหลักฐานฯ.				4,830.00					15005431009002000000	15005680265800000	68112XX	67	210	หลัก/105	หมุด	
65	3400	1500500058	อุบลราชธานี	ค่าหลักเขตที่ดินและหมุดหลักฐานฯ.				324,000.00					15005431009002000000	15005680265800000	68112XX	67	20,000	หลัก/1,500	หมุด	
66	3700	1500500061	อำนาจเจริญ	ค่าหลักเขตที่ดินและหมุดหลักฐานฯ.				68,000.00					15005431009002000000	15005680265800000	68112XX	67	4,000	หลัก/500	หมุด	
<b>รวมทั้งสิ้น</b>								<b>-6,379,330.00</b>	<b>6,379,330.00</b>											