



# บันทึกข้อความ

สำนักมาตรฐานการออกหนังสือสำคัญ  
 รับที่ ๒๓๕๐/ว ๒๓๕๐  
 วันที่ ๒๓ มิ.ย. ๒๕๕๘  
 ๐๓

ส่วนราชการ สำนักจัดการที่ดินของรัฐ โทร. ๐ ๒๑๔๑ ๕๘๒๕ (๑๕๘๒๕)

ที่ มท ๐๕๑๑.๑/ว ๒๓๕๐ วันที่ ๒๓ มิถุนายน ๒๕๕๘

เรื่อง การปรับแผนปฏิบัติการบริหารจัดการที่ดินของรัฐ กรณี มีการบุกรุกที่ดินสาธารณประโยชน์ เพื่อแก้ไข  
 ปัญหาความยากจน

เรียน หัวหน้าศูนย์ปฏิบัติการต่อต้านการทุจริตกรมที่ดิน ผู้ตรวจราชการกรม ผู้อำนวยการสำนัก  
 เจ้าพนักงานที่ดินกรุงเทพมหานคร เลขาธิการกรม ผู้อำนวยการกอง ผู้อำนวยการสำนักงาน  
 ผู้อำนวยการศูนย์ฯ และผู้อำนวยการกลุ่ม

สำนักจัดการที่ดินของรัฐ ขอส่งหนังสือกระทรวงมหาดไทย ด่วนที่สุด ที่ มท ๐๕๑๑.๔/ว ๓๓๕๑  
 ลงวันที่ ๑๖ มิถุนายน ๒๕๕๘ เรื่อง การปรับแผนปฏิบัติการบริหารจัดการที่ดินของรัฐ กรณี มีการบุกรุกที่ดิน  
 สาธารณประโยชน์ เพื่อแก้ไขปัญหาความยากจน เรียนมาเพื่อโปรดทราบและแจ้งให้เจ้าหน้าที่ในสังกัด  
 ทราบด้วย

(นายทรงวุฒิ สายแก้ว)  
 ผู้อำนวยการสำนักจัดการที่ดินของรัฐ

อ.พ. ผอ. สบส.  
 โปรดทราบ  
 และแจ้งให้ทราบทั่วกัน

(นางสมฤดี จันทรากุล)  
 เจ้าพนักงานที่ดินอาวุโส ปฏิบัติหน้าที่  
 หัวหน้าฝ่ายอำนาจการ

๒๓ มิ.ย. ๒๕๕๘

→ ผอ. ๒๒๐๐๓. จักรวีโรจน์  
 ผอ. ๒๒๐๐๓. ธีระพงษ์  
 อ.พ. ๒๒๐๐๓.

๒๓ มิ.ย. ๒๕๕๘

(นายสุรพล ศรีวิโรจน์)  
 ผู้อำนวยการสำนักมาตรฐานการออกหนังสือสำคัญ

(นางสาวลลิตาพรรณ ธรรมมาวุฒิชัย)  
 นักวิชาการที่ดินชำนาญการพิเศษ รักษาการในตำแหน่ง  
 ผู้เชี่ยวชาญเฉพาะด้านการออกหนังสือสำคัญ ปฏิบัติราชการแทน  
 ผู้อำนวยการสำนักมาตรฐานการออกหนังสือสำคัญ

ที่ มท ๐๕๑๖.๑/

เรียน ผู้เชี่ยวชาญเฉพาะด้านการออกหนังสือสำคัญ ๑๗๒๗  
ผู้อำนวยการส่วนมาตรฐานฯ ๑๓๗๐ ๕๑  
ผู้อำนวยการส่วนปฏิบัติการรังวัดฯ ๑๓๗๑ ๒๗  
ผู้อำนวยการส่วนบริหารงานรังวัดฯ ๑๓๗๒ ๒๖  
เพื่อโปรดทราบ และแจ้งเวียนให้เจ้าหน้าที่ทราบทั่วกัน

(นางสมฤดี จันทรากุล)

เจ้าพนักงานที่ดินอาวุโส ปฏิบัติหน้าที่  
หัวหน้าฝ่ายอำนาจการ  
๒๕ มิ.ย. ๒๕๕๘

ที่ มท ๐๕๑๖.๑/ว. ๕๗

เรียน ผู้อำนวยการศูนย์เดินสำรวจฯ ทุกศูนย์  
เพื่อโปรดทราบ และแจ้งเวียนให้เจ้าหน้าที่ทราบทั่วกัน

(นางสมฤดี จันทรากุล)

เจ้าพนักงานที่ดินอาวุโส ปฏิบัติหน้าที่  
หัวหน้าฝ่ายอำนาจการ  
๒๕ มิ.ย. ๒๕๕๘

ซึ่งชนะการ  
๒๕ มิ.ย. ๒๕๕๘

๒๕ มิ.ย. ๒๕๕๘

# ด่วนที่สุด

ที่ มท ๐๕๑๑.๔/ว ๓๖๓๕๑



กระทรวงมหาดไทย

ถนนอัษฎางค์ กทม. ๑๐๒๐๐

๑๖ มิถุนายน ๒๕๕๘

เรื่อง การปรับแผนปฏิบัติการบริหารจัดการที่ดินของรัฐ กรณี มีการบุกรุกที่ดินสาธารณประโยชน์ เพื่อแก้ไขปัญหาความยากจน

เรียน ผู้ว่าราชการจังหวัดทุกจังหวัด

อ้างถึง หนังสือกระทรวงมหาดไทย ด่วนที่สุด ที่ มท ๐๕๑๑.๔/ว ๓๖๘๗ ลงวันที่ ๒๐ ตุลาคม ๒๕๕๗

สิ่งที่ส่งมาด้วย รายงานการประชุมของคณะกรรมการนโยบายที่ดินแห่งชาติ (คทช.) ครั้งที่ ๑/๒๕๕๘ ลงวันที่ ๑๙ มีนาคม ๒๕๕๘

ตามหนังสือที่อ้างถึง แจ้งเวียนให้ทุกจังหวัดสำรวจและคัดเลือกแปลงที่ดินสาธารณประโยชน์ที่อยู่ในหลักเกณฑ์มาดำเนินการจัดทำโครงการบริหารจัดการการใช้ประโยชน์ในที่ดินสาธารณประโยชน์ที่มีการบุกรุก เพื่อขจัดความยากจนในปีงบประมาณ พ.ศ. ๒๕๕๘ โดยให้จัดส่งโครงการพร้อมเอกสารที่เกี่ยวข้องให้กรมที่ดินภายในวันที่ ๒๐ ธันวาคม ๒๕๕๗ เพื่อกรมที่ดินจะได้พิจารณาจัดสรรงบประมาณให้จังหวัดต่อไป นั้น

กระทรวงมหาดไทยพิจารณาแล้วเห็นว่า เนื่องจากนโยบายของรัฐบาลที่ได้แถลงต่อสภานิติบัญญัติแห่งชาติ เมื่อวันที่ ๑๒ กันยายน ๒๕๕๗ ในการจัดสรรที่ดินให้แก่ผู้ยากไร้ โดยไม่ต้องเป็นกรรมสิทธิ์ แต่รับรองสิทธิร่วมในการจัดการที่ดินของชุมชน และมติคณะกรรมการนโยบายที่ดินแห่งชาติ ครั้งที่ ๑/๒๕๕๘ เมื่อวันที่ ๑๙ มีนาคม ๒๕๕๘ ให้ปรับแผนดำเนินการตามโครงการบริหารจัดการการใช้ประโยชน์ในที่ดินสาธารณประโยชน์ที่มีการบุกรุก เพื่อขจัดความยากจนและพัฒนาชนบท ปีงบประมาณ พ.ศ. ๒๕๕๘ ให้สอดคล้องกับนโยบายของรัฐบาลในเรื่องจัดที่ดินทำกินให้ชุมชนในลักษณะแปลงรวม จึงได้ปรับแผนปฏิบัติการและโครงการให้สอดคล้องกับนโยบายของรัฐบาล และมติของคณะกรรมการนโยบายที่ดินแห่งชาติ ดังนี้

๑. การดำเนินการตามโครงการที่ได้มีการรังวัดวางผังแบ่งแปลงให้แก่ราษฎรไปแล้วก่อนปีงบประมาณ พ.ศ. ๒๕๕๘ แต่ยังมีได้มอบหนังสืออนุญาตให้แก่ราษฎร ให้ดำเนินการออกหนังสืออนุญาตให้ใช้ประโยชน์ในที่ดินของรัฐให้แก่ราษฎรตามหลักเกณฑ์เดิม

๒. การดำเนินการตามโครงการดังกล่าวในปีงบประมาณ พ.ศ. ๒๕๕๘ แยกเป็น

๒.๑ กรณีกรมที่ดินพิจารณาเห็นชอบและจัดสรรงบประมาณให้จังหวัดดำเนินการรังวัดวางผังแบ่งแปลงก่อนวันที่ ๑๙ มีนาคม ๒๕๕๘ ซึ่งคณะกรรมการนโยบายที่ดินแห่งชาติ (คทช.) มีมติ ให้ดำเนินการออกหนังสืออนุญาตให้ใช้ประโยชน์ในที่ดินของรัฐให้แก่ราษฎรตามหลักเกณฑ์เดิม

๒.๒ กรณีจังหวัดจัดส่งโครงการให้กรมที่ดินก่อนวันที่ ๑๙ มีนาคม ๒๕๕๘ ซึ่งคณะกรรมการนโยบายที่ดินแห่งชาติ (คทช.) มีมติ แต่อยู่ระหว่างกรมที่ดินพิจารณาเห็นชอบและจัดสรรงบประมาณให้ดำเนินการออกหนังสืออนุญาตให้ใช้ประโยชน์ในที่ดินของรัฐ ให้แก่ราษฎรตามหลักเกณฑ์เดิม เนื่องจากได้มีการจัดประชุมชี้แจงราษฎรในพื้นที่ และราษฎรยอมรับการดำเนินการตามหลักเกณฑ์เดิมแล้ว

/๒.๓ กรณี ...

๒.๓ กรณีจังหวัดจัดส่งโครงการให้กรมที่ดินหลังวันที่ ๑๙ มีนาคม ๒๕๕๘ ซึ่งคณะกรรมการนโยบายที่ดินแห่งชาติ (คทช.) มีมติ เนื่องจากการดำเนินการจะต้องมีการรังวัดตรวจสอบรอบแปลงและสำรวจข้อมูลการถือครองของผู้ครอบครอง ดังนั้น เพื่อให้เป็นไปตามมติคณะกรรมการฯ ดังกล่าว จึงได้ปรับแผนปฏิบัติการและโครงการให้สอดคล้องกับแนวนโยบายดังกล่าวข้างต้น โดยให้จังหวัดดำเนินการ ดังนี้

๒.๓.๑ ในการนำที่ดินของรัฐประเภทที่สาธารณประโยชน์ที่มีการบุกรุกมาจัดระเบียบและออกหนังสืออนุญาตให้ทำกินอยู่อาศัยให้แก่ราษฎรผู้ยากจนที่ครอบครองทำประโยชน์ (บุกรุก) อยู่ในที่ดินสาธารณประโยชน์ นั้น ให้ดำเนินการจัดที่ดินในลักษณะเป็นกลุ่มหรือชุมชน ในรูปแบบสหกรณ์หรือรูปแบบอื่นที่เหมาะสมเพื่อร่วมกันบริหารจัดการที่ดิน

๒.๓.๒ ให้จังหวัดจัดส่งโครงการให้กรมที่ดินเพื่ออนุมัติงบประมาณในการดำเนินการรังวัดรอบแปลง และวางผังแบ่งแปลงตามแนวเขตการครอบครอง เมื่อจังหวัดได้ดำเนินการรังวัดที่สาธารณประโยชน์แล้วเสร็จ ให้จังหวัดจัดส่งผลการรังวัดรูปแปลงและบัญชีรายชื่อผู้ครอบครองที่ดินให้กรมที่ดิน เพื่อส่งให้คณะอนุกรรมการจัดหาที่ดินดำเนินการตามแนวทางที่คณะกรรมการนโยบายที่ดินแห่งชาติ (คทช.) กำหนด


๒.๓.๓ ให้ส่งเรื่องให้คณะอนุกรรมการนโยบายที่ดินจังหวัด (คทช. จังหวัด) ตรวจสอบคุณสมบัติ ตามหลักเกณฑ์ที่คณะกรรมการนโยบายที่ดินแห่งชาติ (คทช.) กำหนด

๒.๓.๔ ในการออกหนังสืออนุญาตให้ใช้ประโยชน์ในที่ดินของรัฐให้ออกเป็นแปลงรวมแปลงเดียว โดยจัดทำแผนผังแสดงแนวเขตการครอบครองของราษฎร พื้นที่ส่วนกลางที่เป็นสาธารณประโยชน์ เช่น ถนน สระน้ำ เป็นต้น และจัดทำบัญชีรายชื่อของราษฎร เพื่อเก็บเป็นหลักฐานแยกไว้ต่างหาก

๓. การดำเนินการโครงการในปีงบประมาณต่อไป ให้ดำเนินการตามแนวทางที่ได้มีการปรับแผนปฏิบัติการ ตามข้อ ๒.๓

จึงเรียนมาเพื่อทราบและดำเนินการต่อไป

ขอแสดงความนับถือ



(นายวิบูลย์ สงวนพงศ์)  
ปลัดกระทรวงมหาดไทย

กรมที่ดิน

สำนักจัดการที่ดินของรัฐ

โทรศัพท์ ๐ ๒๑๔๑ ๕๘๕๐-๕๑

โทรสาร ๐ ๒๑๔๓ ๙๑๐๘

รายงานการประชุมคณะกรรมการนโยบายที่ดินแห่งชาติ

ครั้งที่ ๑/๒๕๕๘

วันพฤหัสบดีที่ ๑๙ มีนาคม ๒๕๕๘

ณ ห้องประชุมตึกสันติไมตรี ทำเนียบรัฐบาล

กรรมการผู้มาประชุม

- |  |                         |
|--|-------------------------|
| ๑. พลเอก ประยุทธ์ จันทร์โอชา<br>นายกรัฐมนตรี   | ประธานกรรมการ           |
| ๒. นายปณิธาน วัฒนายากร<br>ที่ปรึกษารองนายกรัฐมนตรี<br>แทน พลเอกประวิตร วงษ์สุวรรณ รองนายกรัฐมนตรีซึ่งนายกรัฐมนตรีมอบหมาย | รองประธานกรรมการคนที่ ๑ |
| ๓. พลเอก ดาว์พงษ์ รัตนสุวรรณ<br>รัฐมนตรีว่าการกระทรวงทรัพยากรธรรมชาติและสิ่งแวดล้อม                                      | รองประธานกรรมการคนที่ ๒ |
| ๔. พลเอก ศิริชัย ดิษฐกุล<br>ปลัดกระทรวงกลาโหม<br>แทน รัฐมนตรีว่าการกระทรวงกลาโหม   | กรรมการ                 |
| ๕. นายปรีชา มงคลหัตถี<br>รองอธิบดีกรมธนารักษ์<br>แทน รัฐมนตรีว่าการกระทรวงการคลัง  | กรรมการ                 |
| ๖. พลตำรวจเอก อุดลย์ แสงสิงแก้ว<br>รัฐมนตรีว่าการกระทรวงการพัฒนาสังคมและความมั่นคงของมนุษย์                              | กรรมการ                 |
| ๗. นายอำนาจ ปะติเส<br>รัฐมนตรีช่วยว่าการกระทรวงเกษตรและสหกรณ์<br>แทน รัฐมนตรีว่าการกระทรวงเกษตรและสหกรณ์                 | กรรมการ                 |
| ๘. พลอากาศเอก ประจิน จั่นตอง<br>รัฐมนตรีว่าการกระทรวงคมนาคม  | กรรมการ                 |
| ๙. พลเอก อนุพงษ์ เผ่าจินดา<br>รัฐมนตรีว่าการกระทรวงมหาดไทย   | กรรมการ                 |
| ๑๐. นายสมศักดิ์ โชติรัตนะศิริ<br>ผู้อำนวยการสำนักงบประมาณ  | กรรมการ                 |
| ๑๑. นายมนตรี บุญหาชัย<br>ที่ปรึกษาด้านนโยบายและแผนงาน<br>แทน เลขาธิการสำนักงานคณะกรรมการพัฒนาการเศรษฐกิจและสังคมแห่งชาติ | กรรมการ                 |

- |                          |                     |
|--------------------------|---------------------|
| ๑๒. นายประทีป เจริญพร    | ผู้ทรงคุณวุฒิ       |
| ๑๓. นายไสภณ ชมชาญ        | ผู้ทรงคุณวุฒิ       |
| ๑๔. นายวิวัฒน์ ศัลยกำธร  | ผู้ทรงคุณวุฒิ       |
| ๑๕. นายสมศักดิ์ สุขสำราญ | ผู้ทรงคุณวุฒิ       |
| ๑๖. นายพจน์ สุขมหา       | ผู้ทรงคุณวุฒิ       |
| ๑๗. นายวัลลภ พริงพงษ์    | ผู้ทรงคุณวุฒิ       |
| ๑๘. นายเกษมสันต์ จิณณาโส | กรรมการและเลขานุการ |

เลขาธิการสำนักงานนโยบายและแผนทรัพยากรธรรมชาติและสิ่งแวดล้อม

- |  |                  |
|--|------------------|
| ๑๙. นางจุไรรัตน์ สุขสวัสดิ์                        | ผู้ช่วยเลขานุการ |
| ผู้อำนวยการกองบริหารจัดการที่ดิน                   |                  |
| สำนักงานนโยบายและแผนทรัพยากรธรรมชาติและสิ่งแวดล้อม |                  |

#### กรรมการผู้ลาประชุมเนื่องจากติดราชการ

- |                               |                  |
|-------------------------------|------------------|
| ๑. เลขาธิการคณะกรรมการกฤษฎีกา | กรรมการ          |
| ๒. นายวิระชัย นาควินูลย์วงศ์  | ผู้ทรงคุณวุฒิ    |
| ๓. นายมณฑล สุดประเสริฐ        | ผู้ทรงคุณวุฒิ    |
| ๔. นายพงศ์บุญย์ ปองทอง        | ผู้ช่วยเลขานุการ |

รองเลขาธิการสำนักงานนโยบายและแผนทรัพยากรธรรมชาติและสิ่งแวดล้อม

#### ผู้เข้าร่วมประชุม

##### ๑. หน่วยงานที่เกี่ยวข้อง

###### ๑.๑ กระทรวงกลาโหม

- |                               |  |
|-------------------------------|--|
| (๑) พลตรี รมเกล้า ปันติ       | ผู้อำนวยการสำนักโยธาธิการ<br>แทน ปลัดกระทรวงกลาโหม |
| (๒) พันเอก สุรสิทธิ์ โมฆรัตน์ | ผู้อำนวยการกองอสังหาริมทรัพย์ สำนักโยธาธิการ       |

###### ๑.๒ กระทรวงมหาดไทย

- |                          |                              |
|--------------------------|------------------------------|
| (๑) นายวิบูลย์ สงวนพงศ์  | ปลัดกระทรวงมหาดไทย           |
| (๒) นายกฤษฎา กัลยาณะธรรม | เลขานุการปลัดกระทรวงมหาดไทย  |
| (๓) นางสาวกิตติยา แก้วมี | นักพัฒนาระบบราชการปฏิบัติการ |

###### ๑.๓ กระทรวงเกษตรและสหกรณ์

- |                    |   |
|--------------------|---|
| นายสมปอง อินทร์ทอง | รองปลัดกระทรวงเกษตรและสหกรณ์<br>แทน ปลัดกระทรวงเกษตรและสหกรณ์ |
|--------------------|---|

๑.๔ กระทรวงทรัพยากรธรรมชาติและสิ่งแวดล้อม

- |                                |   |
|--------------------------------|---|
| (๑) นางมิ่งขวัญ วิชยารังษยดี   | ปลัดกระทรวงทรัพยากรธรรมชาติและสิ่งแวดล้อม   |
| (๒) นางสาวสุทธิลักษณ์ ระวีวรรณ | ผู้ตรวจราชการกระทรวงทรัพยากรธรรมชาติและสิ่งแวดล้อม<br>รักษาราชการแทน รองปลัดกระทรวงทรัพยากรธรรมชาติและ<br>สิ่งแวดล้อม |
| (๓) นายอำนาจ ทองเบญญู          | ผู้อำนวยการสำนักนโยบายและยุทธศาสตร์   |
| (๔) นายมนตรี เกียรติเผ่าพันธ์  | นักวิเคราะห์นโยบายและแผนชำนาญการ<br>สำนักงานปลัดกระทรวงทรัพยากรธรรมชาติและสิ่งแวดล้อม                                 |

๑.๕ กรมธนารักษ์

- |                         |   |
|-------------------------|---|
| (๑) นายทวีชัย ลีโยเก    | ผู้เชี่ยวชาญเฉพาะด้านกรรมสิทธิ์ที่ราชพัสดุ<br>แทน อธิบดีกรมธนารักษ์ |
| (๒) นายนิพล อนุราช      | ผู้อำนวยการส่วนสำรวจและส่งเสริมการรังวัด ๑                          |
| (๓) นายดิษย์ มณีพิทักษ์ | นักประเมินราคาทรัพย์สินปฏิบัติการ                                   |

๑.๖ สำนักงานงบประมาณ

- |                               |                                |
|-------------------------------|--------------------------------|
| (๑) นายชนรรค์ พุทธิมลินประทีป | รองผู้อำนวยการสำนักงานงบประมาณ |
| (๒) นางดวงจันทร์ แสงสุวรรณ    | นักวิเคราะห์งบประมาณชำนาญการ   |
| (๓) นายณภพ ศรีธธา             | นักวิเคราะห์งบประมาณชำนาญการ   |
| (๔) นางสาวสุขุมมาลย์ ชลการ    | นักวิเคราะห์งบประมาณชำนาญการ   |

๑.๗ กรมที่ดิน

- |                             |  |
|-----------------------------|--|
| (๑) นายศิริพงษ์ ห่านตระกูล  | อธิบดีกรมที่ดิน                                    |
| (๒) นายณรงค์ศักดิ์ ไอสถนากร | ที่ปรึกษาด้านวิศวกรรมสำรวจ                         |
| (๓) นายทรงวุฒิ สายแก้ว      | ผู้อำนวยการสำนักจัดการที่ดินของรัฐ                 |
| (๔) นางสาวยาจิตต์ สีมพกุล   | ผู้อำนวยการส่วนจัดที่ดินเพื่อประชาชน               |
| (๕) นายชัชวาล สมจิตร        | รักษาการผู้เชี่ยวชาญเฉพาะด้านการจัดการที่ดินของรัฐ |
| (๖) นางศุภกิจ สกลเสาวภาคย์  | วิศวกรรังวัดชำนาญการพิเศษ                          |
| (๗) นายวิภู วิมลเศรษฐ       | เลขานุการอธิบดีกรมที่ดิน                           |
| (๘) นายพิชญ์ ติรณสวัสดิ์    | วิศวกรรังวัดชำนาญการ                               |
| (๙) นายสายันต์ โยคจันทร์    | นักวิชาการแผนที่ภาพถ่ายชำนาญการ                    |
| (๑๐) นางผ่องศรี ทองสัมฤทธิ์ | นักวิชาการแผนที่ภาพถ่ายชำนาญการ                    |
| (๑๑) นายทวีศักดิ์ ทะไชย     | นักวิชาการแผนที่ภาพถ่ายปฏิบัติการ                  |

- |  |  |
|--|--|
| (๑๒) นายพสุ สร้อยทอง                       | นักวิชาการที่ดินชำนาญการ   |
| (๑๓) นางสาวกนิษฐนันท์ พงษ์วิจิตร           | นักวิชาการที่ดินชำนาญการ   |
| (๑๔) นายเกียรติ เวสสมะฉินทร์               | นักวิชาการที่ดินปฏิบัติการ   |
| ๑.๘ กรมการปกครอง                           |  |
| (๑) นายประดิษฐ์ ยมนานันท์                  | รองอธิบดีกรมการปกครอง แทน อธิบดีกรมการปกครอง                                   |
| (๒) นายศรภัธา ทองคำ                        | ผู้อำนวยการส่วนระบบการปกครองท้องถิ่น   |
| (๓) นายวิทยา เขียวรอด                      | หัวหน้ากลุ่มพัฒนาระบบการปกครองท้องถิ่น   |
| (๔) นายเอกวี ศรีจันทร์ม่วง                 | เจ้าพนักงานปกครองชำนาญการ  |
| ๑.๙ กรมส่งเสริมการปกครองท้องถิ่น           |  |
| (๑) นายชัยพัฒน์ ไชยสวัสดิ์                 | ผู้อำนวยการสำนักส่งเสริมการพัฒนาเศรษฐกิจ<br>สังคมและการมีส่วนร่วม              |
| (๒) นางสาวฉวีพร พรหมเพ็ญ                   | นักวิเคราะห์นโยบายและแผนชำนาญการ   |
| ๑.๑๐ กรมส่งเสริมสหกรณ์                     |  |
| (๑) นายโอภาส กลั่นบุศย์                    | อธิบดีกรมส่งเสริมสหกรณ์  |
| (๒) นางบริสุทธิ์ เปรมประพันธ์              | รองอธิบดีกรมส่งเสริมสหกรณ์   |
| (๓) นายศุภธีร์ อยู่วัฒนา                   | เจ้าพนักงานโสตทัศนศึกษาอาวุโส  |
| ๑.๑๑ สำนักงานการปฏิรูปที่ดินเพื่อเกษตรกรรม |  |
| (๑) นายสรรเสริญ อัจจุตมานัส                | เลขาธิการสำนักงานการปฏิรูปที่ดินเพื่อเกษตรกรรม                                 |
| (๒) นางเรวดี วิชิตยทุธภูมิ                 | ผู้อำนวยการสำนักจัดการปฏิรูปที่ดิน   |
| ๑.๑๒ กรมพัฒนาที่ดิน                        |  |
| นายวีรชัย กาญจนาลัย                        | ผู้อำนวยการสำนักเทคโนโลยีการสำรวจและทำแผนที่<br>แทน อธิบดีกรมพัฒนาที่ดิน       |
| ๑.๑๓ กรมพัฒนาสังคมและสวัสดิการ             |  |
| นายณรงค์ คงคำ                              | รองอธิบดีกรมพัฒนาสังคมและสวัสดิการ<br>แทน อธิบดีกรมพัฒนาสังคมและสวัสดิการ      |
| ๑.๑๔ การรถไฟแห่งประเทศไทย                  |  |
| นายสุพนธ์ มณีสุด                           | หัวหน้ากองเทคนิคโครงการพัฒนาและระบบข้อมูล<br>แทน ผู้ว่าการการรถไฟแห่งประเทศไทย |
| ๑.๑๕ กรมป่าไม้                             |  |
| (๑) นายธีรภัทร ประยูรสิทธิ                 | อธิบดีกรมป่าไม้  |
| (๒) นายประลอง ดำรงค์ไทย                    | ผู้อำนวยการสำนักจัดการป่าชุมชน   |

(๓) นางสาว ...



- |                                |                               |
|--------------------------------|-------------------------------|
| (๓) นางสาวอรรรณ ปัญญาพรวิทยา   | นักวิชาการป่าไม้ชำนาญการพิเศษ |
| (๔) นางวรรณพร อ่ำขำ            | นักวิชาการป่าไม้ชำนาญการ      |
| (๕) นายประโยชน์ ก้านจันทร์     | นักวิชาการป่าไม้ชำนาญการ      |
| (๖) นายพงศ์ปกรณ์ มิวผ่อง       | นักวิชาการป่าไม้ปฏิบัติการ    |
| (๗) นายอิทธิพงษ์ ก่อผล         | นักวิชาการป่าไม้ชำนาญการ      |
| (๘) นายอุดมศักดิ์ สงวนศิริธรรม | นักวิชาการป่าไม้ชำนาญการ      |
- ๑.๑๖ กรมอุทยานแห่งชาติ สัตว์ป่า และพันธุ์พืช
- |                              |   |
|------------------------------|---|
| (๑) นายนิพนธ์ โชติบาล        | อธิบดีกรมอุทยานแห่งชาติ สัตว์ป่า และพันธุ์พืช           |
| (๒) นายวีระยุทธ วรรณเลิศสกุล | ผู้อำนวยการส่วนจัดการที่ดินและชุมชนในพื้นที่ป่าอนุรักษ์ |
| (๓) นายเศรษฐ์สันต์ มณฑลเพชร  | นักวิชาการป่าไม้ปฏิบัติการ                              |
- ๑.๑๗ กรมทรัพยากรทางทะเลและชายฝั่ง
- |                         |   |
|-------------------------|---|
| (๑) นายชลธิศ สุรัสวดี   | อธิบดีกรมทรัพยากรทางทะเลและชายฝั่ง        |
| (๒) นายชากรी รอดไผ่     | ผู้อำนวยการสำนักอนุรักษ์ทรัพยากรป่าชายเลน |
| (๓) นายทวนวงศ์ แสงเทียน | นักวิชาการป่าไม้ชำนาญการพิเศษ             |
- ๑.๑๘ สำนักงานคณะกรรมการพัฒนาการเศรษฐกิจและสังคมแห่งชาติ
- |                           |                                  |
|---------------------------|----------------------------------|
| นางสาวจริย์วิชญา ณะทะโชติ | นักวิเคราะห์นโยบายและแผนชำนาญการ |
|---------------------------|----------------------------------|
- ๑.๑๙ สภาปฏิรูปแห่งชาติ
- |                         |              |
|-------------------------|--------------|
| นางสาวเพ็ญศิริ กังวลกิจ | ผู้เชี่ยวชาญ |
|-------------------------|--------------|
- ๑.๒๐ สำนักเลขาธิการนายกรัฐมนตรี
- |                                   |   |
|-----------------------------------|---|
| (๑) นางสาวศรีสุภาภักดิ์ แจ็งสว่าง | นักวิเคราะห์นโยบายและแผนชำนาญการ                |
| (๒) นายพล วีระไวทยะ               | นักวิเคราะห์นโยบายและแผน                        |
| (๓) นายสหชัย แจ่มประสิทธิ์สกุล    | เจ้าพนักงานปกครองชำนาญการพิเศษ (ช่วยราชการ สลน) |
- ๑.๒๑ จังหวัดเชียงใหม่
- |                   |   |
|-------------------|---|
| นายณวิน สินธุสอาด | รองผู้ว่าราชการจังหวัดเชียงใหม่<br>แทน ผู้ว่าราชการจังหวัดเชียงใหม่ |
|-------------------|---|
- ๑.๒๒ จังหวัดชุมพร
- |                       |   |
|-----------------------|---|
| (๑) นายปฐม สาธิตานนท์ | รองผู้ว่าราชการจังหวัดชุมพร<br>แทน ผู้ว่าราชการจังหวัดชุมพร |
| (๒) นายธีรพล ไชยวงศ์  | นักวิชาการที่ดินชำนาญการพิเศษ                               |

๑.๒๓ จังหวัดนครพนม

นายสมชาย วิทย์ดำรงค์

รองผู้ว่าราชการจังหวัดนครพนม

แทน ผู้ว่าราชการจังหวัดนครพนม

๑.๒๔ จังหวัดมหาสารคาม

นายธวัชชัย ธรรมรักษ์

รองผู้ว่าราชการจังหวัดมุกดาหาร

แทน ผู้ว่าราชการจังหวัดมุกดาหาร

๒. คณะทำงานนายกรัฐมนตรี รัฐมนตรี และผู้ทรงคุณวุฒิ

๒.๑ คณะทำงานนายกรัฐมนตรี

พันเอก ณรงค์ศักดิ์ ปานทิม

๒.๒ คณะทำงานรองนายกรัฐมนตรี (พลเอก ประวิตร วงษ์สุวรรณ)

(๑) นางอำนวยการ ชลดำรงกุล ผู้เชี่ยวชาญเฉพาะด้านจัดการและควบคุมป่าไม้

(๒) นางปรียานุช ลีวาทอง นักวิทยาศาสตร์ชำนาญการ

๒.๓ คณะทำงานรัฐมนตรีว่าการกระทรวงทรัพยากรธรรมชาติและสิ่งแวดล้อม

(๑) พันเอก ณัฐพงษ์ เพราแก้ว

(๒) ดร. นงรัตน์ อัสโร นักวิชาการสิ่งแวดล้อมชำนาญการ

๒.๔ คณะทำงานรัฐมนตรีว่าการกระทรวงกลาโหม

พันเอก สุรสิทธิ์ โมฆรัตน์ ผู้อำนวยการกองอำนวยการรักษาความมั่นคงภายในภาค ๓ ส่วนหน้า

๒.๕ คณะทำงานรัฐมนตรีว่าการกระทรวงการพัฒนาสังคมและความมั่นคงของมนุษย์

พันตำรวจเอก พงษ์สวัสดิ์ คำป่าเชื้อ

๒.๖ คณะทำงานรัฐมนตรีว่าการกระทรวงมหาดไทย

พันเอก เปรมจิรัชย์ ธนไทยภักดี

๒.๗ สำนักโฆษก ทำเนียบรัฐบาล

(๑) นางสาววิมลมาส รัตนมณี นักวิชาการเผยแพร่ชำนาญการ

(๒) นางดวงใจ กล่อมจิตต์ นักประชาสัมพันธ์ชำนาญการพิเศษ

(๓) นางสาวพัฒนาภรณ์ อินโหล่ เจ้าหน้าที่ประชาสัมพันธ์

๒.๘ ศูนย์ปฏิบัติการนายกรัฐมนตรี (PMOC)

(๑) พันเอก พดุมันท์ หริ้มเจริญ นายทหารประจำศูนย์ปฏิบัติการนายกรัฐมนตรี

(๒) นายอมร อาษาเพชร นักวิชาการป่าไม้ชำนาญการพิเศษ

(๓) นางสาววรรณุช พาศิต นักวิชาการแผนที่ภาพถ่ายชำนาญการ

๒.๙ คณะทำงานผู้ทรงคุณวุฒิ

(๑) นายคณิน หุตานุวัตร คณะทำงาน (นายวิวัฒน์ ศัลยกำธร)

(๒) นางสาวอาบอำไพ รัตนภาณุ คณะทำงาน (นายวิวัฒน์ ศัลยกำธร)

(๓) นางเอี่ยมพร ...

(๓) นางเอี่ยมพร ลอยประดิษฐ์ คณะทำงาน (นายวิวัฒน์ ศัลยกำธร)

(๔) นางสาวคณิศวรรธกตา สุภาพ คณะทำงาน (นายวิมลมา พริงพงษ์)

๓. เจ้าหน้าที่สำนักงานนโยบายและแผนทรัพยากรธรรมชาติและสิ่งแวดล้อม จำนวน ๑๔ คน

เริ่มประชุมเวลา ๑๐.๐๐ น.

### ระเบียบวาระที่ ๑ เรื่องประธานแจ้งให้ที่ประชุมทราบ

ประธาน กล่าวขอบคุณผู้เข้าร่วมประชุมทุกท่าน และทบทวนกรอบนโยบายการจัดที่ดินให้แก่ผู้ยากไร้ที่ไม่มีที่ทำกิน ในระยะเร่งด่วนตามนโยบายของรัฐบาลว่า มีสาเหตุมาจากการที่ทางราชการประสงค์จะให้ราษฎรที่อาศัยอยู่ในพื้นที่ป่าต้นน้ำ ป่าอนุรักษ์ ออกจากพื้นที่และจัดที่ดินทำกินให้โดยไม่ให้กรรมสิทธิ์ แต่อนุญาตให้เข้าทำประโยชน์ในที่ดินของรัฐเป็นกลุ่มหรือชุมชน ตามหลักเกณฑ์และเงื่อนไขที่คณะกรรมการนโยบายที่ดินแห่งชาติ กำหนด ในรูปแบบสหกรณ์หรือรูปแบบอื่นที่เหมาะสม เพื่อร่วมกันบริหารจัดการที่ดิน รวมทั้งการส่งเสริมการประกอบอาชีพ ตามศักยภาพของพื้นที่ โดยมีลักษณะการแบ่งปันผลประโยชน์ร่วมกันระหว่างรัฐกับราษฎร ซึ่งจะต้องสร้างความเข้มแข็งให้กับชุมชน ทั้งนี้ ยังรวมถึงกรณีที่ราษฎรอาศัยอยู่ในที่ดินของรัฐ เช่น ป่าสงวนแห่งชาติ ป่าเสื่อมโทรม ที่มีผู้บุกรุก ที่ราษฎรที่สาธารณประโยชน์ เป็นต้น ซึ่งเป็นปัญหาที่เกิดขึ้นและจะต้องแก้ไข แต่ขณะนี้ยังไม่มีความพร้อมในการดำเนินงาน ในระยะแรกจึงให้เตรียมการก่อนว่าจะดำเนินการอย่างไร จัดทำ Road Map ให้ชัดเจนในแต่ละกลุ่ม แต่ละพื้นที่ โดยต้องมีการเตรียมพื้นที่รองรับและสร้างความรับรู้ให้กับราษฎร เพื่อให้เกิดการยอมรับ ซึ่งรัฐจะต้องใช้มาตรการเยียวยาด้วย และในระหว่างที่ยังไม่มีที่ดินที่จะจัดให้ราษฎร รัฐควรนำงบประมาณในการปลูกป่าเสริมเข้าไปในพื้นที่ เพื่อให้คนอยู่กับป่าและใช้ประโยชน์จากป่าได้ สำหรับกรณีที่ราษฎรบุกรุกป่าเสื่อมโทรม ต้องกำหนดมาตรการในเรื่องเช่าให้ชัดเจนและเก็บรายได้เข้ารัฐ รวมทั้งพิจารณากำหนดหลักเกณฑ์ในการนำพืชผลมาเป็นทรัพย์สินใช้เป็นหลักประกัน เพื่อส่งเสริมและสนับสนุนให้มีการปลูกพืชที่มีคุณภาพ อย่างไรก็ตาม ในการนำเสนอเรื่องใดๆ ไม่ว่าจะเป็นการปฏิบัติงาน การพัฒนา หรือการปฏิรูป ให้เจ้าหน้าที่ของรัฐสื่อความหมายให้เห็นถึงภาพในอนาคตที่จะได้จากการดำเนินการนั้นๆ เพื่อให้ราษฎรมีความเข้าใจและยินยอมเข้ามามีส่วนร่วมในการดำเนินการกับรัฐโดยสมัครใจ

### ระเบียบวาระที่ ๒ เรื่องรับรองรายงานการประชุม ครั้งที่ ๒/๒๕๕๗ เมื่อวันที่ ๒ ธันวาคม ๒๕๕๗

ฝ่ายเลขานุการคณะกรรมการนโยบายที่ดินแห่งชาติ รายงานว่า ได้ส่งรายงานการประชุม ครั้งที่ ๒/๒๕๕๗ เมื่อวันที่ ๒ ธันวาคม ๒๕๕๗ ให้คณะกรรมการฯ พิจารณาแล้ว ปรากฏว่า มีกรรมการ โดย พลโท วิชาญ จินตนา นุรัตน์ หัวหน้าสำนักงานรองนายกรัฐมนตรี (พลเอก ประวิตร วงษ์สุวรรณ) และนางอำนวยการพร ชลดำรงกุล ผู้เชี่ยวชาญเฉพาะด้านจัดการและควบคุมป่าไม้ คณะทำงานรองนายกรัฐมนตรี (พลเอก ประวิตร วงษ์สุวรรณ) ขอเพิ่มเติมตามที่ขีดเส้นใต้ ดังนี้

ประธาน กล่าวว่า เมื่อคณะอนุกรรมการจัดหาที่ดิน ได้วางรูปแบบที่ดินใหม่ให้มีลักษณะเป็นผืนเดียวกัน เพื่อใช้เป็นขอบเขตอนุญาตแล้ว หากมีพื้นที่เหลือ ให้จัดให้กับราษฎรที่ถูกโยกย้ายออกจากพื้นที่ป่าต้นน้ำ โดยจัดให้ราษฎรที่อยู่ในเขตจังหวัดเดียวกันก่อน หลังจากนั้นจึงจัดให้ราษฎรที่อยู่ในจังหวัดอื่น นอกจากนี้ในการส่งเสริมและพัฒนาอาชีพ ให้นำเรื่อง Zoning การเกษตร มาประกอบการพิจารณาดำเนินการด้วย

### มติที่ประชุม

เห็นชอบให้นำพื้นที่เป้าหมาย พื้นที่ป่าสงวนแห่งชาติ ระยะที่ ๒ จำนวน ๘ พื้นที่ ๘ จังหวัด เนื้อที่ประมาณ ๕๑,๙๒๙ ไร่ ไปจัดที่ดินทำกินให้ชุมชนในลักษณะแปลงรวมตามนโยบายรัฐบาล

๓.๒.๒ การดำเนินการโครงการบริหารจัดการการใช้ประโยชน์ที่ดินสาธารณะประโยชน์ที่มีการบุกรุก เพื่อขจัดความยากจนและพัฒนาชนบท ปีงบประมาณ พ.ศ. ๒๕๕๘ ของกรมที่ดิน

### เลขานุการฯ รายงานว่า

๑. สำนักเลขาธิการนายกรัฐมนตรี ส่งเรื่อง การรายงานผลความคืบหน้าการดำเนินการตามนโยบายรัฐบาล โครงการบริหารจัดการการใช้ประโยชน์ที่ดินสาธารณะประโยชน์ที่มีการบุกรุก เพื่อขจัดความยากจนและพัฒนาชนบท ให้สำนักงานนโยบายและแผนทรัพยากรธรรมชาติและสิ่งแวดล้อม ในฐานะฝ่ายเลขานุการคณะกรรมการนโยบายที่ดินแห่งชาติ เพื่อให้คณะกรรมการนโยบายที่ดินแห่งชาติพิจารณา โดยขอให้รายงานผลการพิจารณาเพื่อจะได้นำกราบเรียนนายกรัฐมนตรีทราบต่อไป

๒. กระทรวงมหาดไทย ได้มีหนังสือ ด่วนที่สุด ที่ มท ๐๕๑๑.๔/๑๑๙๔๒ ลงวันที่ ๒๑ พฤศจิกายน ๒๕๕๗ กราบเรียนนายกรัฐมนตรีเพื่อโปรดทราบการดำเนินการตามนโยบายของรัฐบาล ตามข้อ ๓.๗ เพื่อแก้ไขปัญหาการไร้ที่ดินทำกินของเกษตรกรและการรุกป่าสงวน โดยการกระจายสิทธิการถือครองให้แก่ผู้ที่อยู่ในพื้นที่ที่ไม่ได้รุกป่าสงวน ตามที่กระทรวงมหาดไทยมอบหมายให้กรมที่ดินดำเนินการตามแผนปฏิบัติการบริหารจัดการที่ดินของรัฐ กรณีมีการบุกรุกที่ดินสาธารณะประโยชน์ เพื่อแก้ไขปัญหาความยากจน โดยให้อำเภอร่วมกับองค์กรปกครองส่วนท้องถิ่น สำรวจแปลงที่ดินสาธารณะประโยชน์ที่ประชาชนเลิกใช้ประโยชน์ร่วมกัน แล้วนำมาดำเนินการจัดระเบียบให้แก่ราษฎรผู้ยากจนตามสภาพเดิมที่ครอบครอง ครอบครัวยุคใหม่ไม่เกิน ๑๕ ไร่ พร้อมทั้งออกหนังสืออนุญาตให้ใช้ประโยชน์ในที่ดินของรัฐไว้เป็นหลักฐาน โดยเสียค่าตอบแทนให้องค์กรปกครองส่วนท้องถิ่นในอัตราต่ำ ตามระเบียบกระทรวงมหาดไทย ว่าด้วยการอนุญาตให้ประชาชนใช้ประโยชน์ในที่ดินของรัฐ พ.ศ. ๒๕๔๗ ซึ่งในงบประมาณ พ.ศ. ๒๕๕๘ มีเป้าหมายดำเนินการ จำนวน ๕,๐๐๐ แปลง โดยในเดือนตุลาคม พ.ศ. ๒๕๕๗ กรมที่ดินได้สนับสนุนงบประมาณในเบื้องต้นให้จังหวัดต่างๆ เพื่อขับเคลื่อนนโยบายของรัฐบาล

๓. การประชุมติดตามและประเมินผลการดำเนินงานของคณะอนุกรรมการ ภายใต้ คทช. ครั้งที่ ๑/๒๕๕๘ เมื่อวันที่ ๒๗ กุมภาพันธ์ ๒๕๕๘ รัฐมนตรีว่าการกระทรวงทรัพยากรธรรมชาติและสิ่งแวดล้อมประธานการประชุม พิจารณาเห็นว่า เนื่องจากการดำเนินการอนุญาตให้ประชาชนใช้ประโยชน์ในที่ดินของรัฐ ตามระเบียบกระทรวงมหาดไทยฯ พ.ศ. ๒๕๔๗ เป็นการจำกัดให้กับราษฎรเป็นรายบุคคล ซึ่งไม่สอดคล้องกับนโยบายของ คทช. ที่ให้จัดเป็นแปลงรวม และที่ประชุมมีมติให้กระทรวงมหาดไทยพิจารณาทบทวนการดำเนินการตามระเบียบฉบับดังกล่าว รวมทั้งปรับแผนและงบประมาณในการดำเนินการให้สอดคล้องกับนโยบายรัฐบาลในเรื่องการจัดที่ดินทำกินให้ชุมชน

ฝ่ายเลขานุการฯ พิจารณาแล้วเห็นว่า การดำเนินการตามโครงการบริหารจัดการการใช้ประโยชน์ในที่ดินสาธารณะประโยชน์ที่มีการบุกรุก เพื่อจัดความยากจนและพัฒนาชนบท ปีงบประมาณ พ.ศ. ๒๕๕๘ ควรดำเนินการจัดที่ดินให้แก่ผู้ยากไร้ที่ไม่มีที่ทำกิน ตามนโยบายของรัฐบาล คือ การจัดที่ดินโดยไม่ให้กรรมสิทธิ์ในลักษณะแปลงรวม และอนุญาตให้เข้าใช้ประโยชน์ในที่ดินของรัฐเป็นกลุ่มหรือชุมชน ในรูปแบบสหกรณ์หรือรูปแบบอื่นที่เหมาะสม เพื่อร่วมกันบริหารจัดการที่ดิน รวมทั้งการส่งเสริมการประกอบอาชีพตามศักยภาพของพื้นที่

นายศิริพงษ์ ห่านตระกูล อธิบดีกรมที่ดิน ชี้แจงว่า การดำเนินการโครงการบริหารจัดการการใช้ประโยชน์ในที่ดินสาธารณะประโยชน์ที่มีการบุกรุกฯ เป็นการดำเนินการต่อเนื่องตั้งแต่ปี พ.ศ. ๒๕๔๗ ตามนโยบายจัดความยากจนและพัฒนาชนบทของรัฐบาล โดยเป็นการนำเอาที่ดินสาธารณะประโยชน์ทั้งหมดสภาพการใช้ประโยชน์ร่วมกับ หรือที่ดินสาธารณะประโยชน์ที่มีการบุกรุกไปจัดให้กับราษฎร ซึ่งกระทรวงมหาดไทย โดยกรมที่ดิน ได้จัดทำระเบียบกระทรวงมหาดไทย ว่าด้วยการอนุญาตให้ประชาชนใช้ประโยชน์ในที่ดินของรัฐ พ.ศ. ๒๕๔๗ เพื่อรองรับการทำงานดังกล่าว โดยจะอนุญาตตามที่ราษฎรได้ครอบครองทำประโยชน์อยู่จริง ครอบครัวยุติไม่เกิน ๑๕ ไร่ อย่างไรก็ตาม ราษฎรส่วนใหญ่ครอบครองทำประโยชน์ในพื้นที่ ครอบครัวยุติไม่เกิน ๕ ไร่

ทั้งนี้ ระเบียบฯ ไม่ได้กำหนดไว้โดยชัดเจนว่าต้องจัดที่ดินให้กับราษฎรเป็นรายบุคคล หรือรายครอบครัว ดังนั้น หาก คทช. มีนโยบายให้จัดที่ดินในลักษณะแปลงรวม ก็สามารถดำเนินการได้โดยไม่ต้องแก้ไขระเบียบดังกล่าวแต่อย่างใด

พลเอก อนุพงษ์ เผ่าจินดา รัฐมนตรีว่าการกระทรวงมหาดไทย ให้ความเห็นว่า ในการดำเนินโครงการดังกล่าวต้องพิจารณาเป็น ๒ ส่วน คือ พื้นที่ที่ได้อนุญาตให้ราษฎรครอบครองทำประโยชน์เป็นรายบุคคลหรือรายครอบครัวแล้ว ถือเป็นคำสั่งทางปกครองที่มีผลตามกฎหมาย จึงควรอนุญาตตามแบบเดิมไปก่อน จนกว่าจะสิ้นสุดการอนุญาต สำหรับพื้นที่ที่ยังไม่ได้อนุญาต ควรปรับแผนการดำเนินงานให้เป็นไปตามนโยบายของรัฐบาล

ประธาน กล่าวว่่า กรมที่ดินควรพิจารณาปรับลดจำนวนเนื้อที่ที่จะอนุญาตให้ราษฎรครอบครองทำประโยชน์ตามความจำเป็น ครอบครัวละไม่เกิน ๕ ไร่ และในการส่งเสริมและพัฒนาอาชีพ ควรนำเรื่อง Zoning การเกษตร มาประกอบการพิจารณาดำเนินการด้วย

**มติที่ประชุม**

ให้กระทรวงมหาดไทย โดย กรมที่ดิน พิจารณาปรับแผนดำเนินการโครงการบริหารจัดการการใช้ประโยชน์ในที่ดินสาธารณะประโยชน์ที่มีการบุกรุกฯ ปีงบประมาณ พ.ศ.๒๕๕๘ ให้สอดคล้องกับนโยบายของรัฐบาลในเรื่องจัดที่ดินทำกินให้ชุมชนในลักษณะแปลงรวม และปรับลดจำนวนเนื้อที่ครอบครัวละไม่เกิน ๕ ไร่

**๓.๒.๓ พื้นที่ ส.ป.ก. จำนวน ๔ จังหวัด ๔ พื้นที่**

ฝ่ายเลขานุการฯ รายงานว่่า ในการประชุมคณะอนุกรรมการจัดที่ดิน ครั้งที่ ๒/๒๕๕๘ เมื่อวันที่ ๑๗ มีนาคม ๒๕๕๘ ส.ป.ก. ในฐานะอนุกรรมการจัดที่ดิน เสนอพื้นที่เป้าหมายในการดำเนินการจัดที่ดินทำกินให้ชุมชนตามนโยบายรัฐบาล จำนวน ๔ พื้นที่ ๔ จังหวัด ดังนี้

จังหวัด	พื้นที่	เนื้อที่ (ไร่)	ข้อมูลรายละเอียด
อุทัยธานี	ป่าห้วยระบำ ตำบลลานสัก อำเภอลานสัก	๓,๒๓๙-๒-๓๙	องค์การอุตสาหกรรมป่าไม้ขออนุญาตใช้ที่ดินในเขตปฏิรูป เพื่อปลูกยางพารา และยูคาลิปตัส จากการตรวจสอบพบว่า ได้มีการนำไปให้เช่าช่วง และบางแปลงไม่มีการปลูกไม้ยืนต้นตามที่ขอใช้พื้นที่ ซึ่งผิดเงื่อนไข ส.ป.ก. ได้ยกเลิกการขอใช้ที่ดินดังกล่าว การดำเนินการของ ส.ป.ก. : ได้รังวัดวงรอบและเตรียมการปูผังแปลงการพัฒนาพื้นที่เบื้องต้น เพื่อเป็นพื้นที่แปลงเกษตรกรรม ที่ชุมชนสาธารณะโภค แหล่งน้ำ ให้ส่วนราชการใช้ประโยชน์และอื่นๆ สามารถจัดให้ราษฎรเข้าทำประโยชน์และอยู่อาศัยได้ประมาณ ๕ ไร่ ต่อคน คาดว่าจะจัดได้ประมาณ ๔๙๔ ราย
ชุมพร	พื้นที่ในเขตปฏิรูปที่ดิน ซึ่งเป็นที่พิพาทระหว่าง ส.ป.ก. กับ บริษัท สหไทยน้ำมันพืช จำกัด ปลูกปาล์มน้ำมัน ตำบลหงษ์เจริญ อำเภอท่าแซะ	๑,๐๓๙-๒-๓๘	จากการตรวจสอบพบว่า บริษัทฯ ได้ครอบครองที่ดินในเขตปฏิรูปที่ดิน เนื้อที่ประมาณ ๑,๑๑๐ ไร่ โดยไม่ชอบด้วยกฎหมาย และไม่ยินยอมมอบพื้นที่คืน ขณะนี้ ส.ป.ก. ได้รับมอบพื้นที่แปลงนี้แล้ว

๓. คณะรัฐมนตรีได้มีมติเมื่อวันที่ ๑๖ ธันวาคม ๒๕๕๗ เห็นชอบโครงการรังวัดออกหนังสือสำคัญสำหรับที่หลวง เพื่อความมั่นคงและการอนุรักษ์ที่ยั่งยืน เขตใต้ ๘๒ พรรษา มหาราชินี และให้กระทรวงมหาดไทย ดำเนินการตามความเห็นของสำนักงบประมาณ ตามหนังสือสำนักเลขาธิการคณะรัฐมนตรี ด่วนที่สุด ที่ นร ๐๕๐๘/๒๖๐๕๘ เมื่อวันที่ ๑๗ ธันวาคม ๒๕๕๗

**มติที่ประชุม**

รับทราบ โครงการรังวัดออกหนังสือสำคัญสำหรับที่หลวง เพื่อความมั่นคงและการอนุรักษ์ที่ยั่งยืนเขตใต้ ๘๒ พรรษา มหาราชินี

ระเบียบวาระที่ ๕ เรื่องอื่นๆ

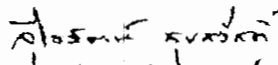
การจัดที่ดินทำกินให้ชุมชนในพื้นที่ป่าสงวนแห่งชาติที่หมดอายุการขออนุญาตใช้ประโยชน์ จากกรมป่าไม้

นายธีรภัทร ประยูรสิทธิ อธิบดีกรมป่าไม้ ชี้แจงว่า ในอดีตที่ผ่านมา มีเอกชนขออนุญาตใช้ประโยชน์ป่าสงวนแห่งชาติเป็นพื้นที่ขนาดใหญ่ เพื่อปลูกไม้ยืนต้นและพืชเกษตร เช่น ปาล์ม น้ำมัน ยางพารา ฯลฯ จำนวน ๓๗ ราย ๑๔ จังหวัด เนื้อที่ประมาณ ๓๐๙,๗๗๖ ไร่ ปัจจุบันพื้นที่ดังกล่าวหมดอายุการขออนุญาตใช้ประโยชน์ป่าสงวนแห่งชาติ เช่น จังหวัดสุราษฎร์ธานี จังหวัดกระบี่ ฯลฯ จึงเสนอขอความเห็นชอบในหลักการให้หน่วยงานรับผิดชอบนำพื้นที่ในลักษณะดังกล่าว อย่างน้อยครั้งหนึ่ง ไปจัดที่ดินทำกินในรูปแบบชุมชนตามนโยบายรัฐบาล

**มติที่ประชุม**

เห็นชอบในหลักการให้นำพื้นที่ป่าสงวนแห่งชาติที่หมดอายุการขออนุญาตใช้ประโยชน์ อย่างน้อยครั้งหนึ่ง ไปจัดที่ดินทำกินในรูปแบบชุมชนตามนโยบายรัฐบาล


เลิกประชุมเวลา ๑๑.๓๐ น.

  
(นางจุไรรัตน์ สุขสวัสดิ์)

ผู้จัดรายงานการประชุม

ผู้อำนวยการกองบริหารจัดการที่ดิน

ผู้ช่วยเลขานุการ



(นายเกษมสันต์ จิณณาโส)

ผู้ตรวจรายงานการประชุม

เลขาธิการ

สำนักงานนโยบายและแผน

ทรัพยากรธรรมชาติและสิ่งแวดล้อม

กรรมการและเลขานุการ