



# ด่วนมาก บันทึกข้อความ

วันที่ ๕ พ.ค. ๒๕๕๘  
 เวลา ๑๐.๑๕ น.  
 วันที่ ๕ พ.ค. ๒๕๕๘  
 เวลา ๑๐.๑๕ น.

ส่วนราชการ กระทรวงมหาดไทย สำนักงานปลัดกระทรวง โทรศัพท์ ๐ ๒๖๒๒ ๐๙๖๐ มท ๕๐๒๕๕

ที่ มท ๐๒๑๘/ว ๒๕๕๓๓

วันที่ ๖ พฤษภาคม ๒๕๕๘

เรื่อง การลงนามในคำรับรองการปฏิบัติราชการประจำปีงบประมาณ พ.ศ. ๒๕๕๘

เรียน หัวหน้าส่วนราชการระดับกรมในสังกัดกระทรวงมหาดไทย

ตามหนังสือกระทรวงมหาดไทย ด่วนมาก ที่ มท ๐๒๑๘/ว ๑๙๕๕ ลงวันที่ ๓๑ มีนาคม ๒๕๕๘ ได้ส่งเอกสารประกอบการลงนามในคำรับรองการปฏิบัติราชการประจำปีงบประมาณ พ.ศ. ๒๕๕๘ ให้ส่วนราชการระดับกรมนำเสนออธิบดีเพื่อลงนาม เมื่อส่วนราชการระดับกรมได้ลงนามเรียบร้อยแล้ว กลุ่มพัฒนาระบบบริหาร สป.มท. จะได้นำคำรับรองการปฏิบัติราชการของส่วนราชการระดับกรม เสนอรองปลัดกระทรวงมหาดไทย (หัวหน้ากลุ่มภารกิจ) และปลัดกระทรวงมหาดไทยลงนามต่อไป นั้น

บัดนี้ รองปลัดกระทรวงมหาดไทย (หัวหน้ากลุ่มภารกิจ) และปลัดกระทรวงมหาดไทย ได้พิจารณาลงนามในคำรับรองการปฏิบัติราชการประจำปีงบประมาณ พ.ศ. ๒๕๕๘ ของส่วนราชการระดับกรม ในสังกัด มท. เรียบร้อยแล้ว จึงขอส่งคำรับรองการปฏิบัติราชการประจำปีงบประมาณ พ.ศ. ๒๕๕๘ เพื่อให้ส่วนราชการระดับกรมดำเนินการต่อไป ทั้งนี้ ได้ส่งสำเนาคำรับรองการปฏิบัติราชการที่ลงนามเสร็จเรียบร้อยแล้ว ให้สำนักงาน ก.พ.ร. ด้วยแล้ว

จึงเรียนมาเพื่อทราบและดำเนินการในส่วนที่เกี่ยวข้อง

*วิบูลย์ สงวนพงศ์*

(นายวิบูลย์ สงวนพงศ์)  
 ปลัดกระทรวงมหาดไทย

พร.


๓๑/๐๕/๕๘

๕  
 ๘๓๑๐๕

ที่ มท ๐๕๑๖.๑(๒)/๕๐๐

เรียน ผู้อำนวยการศูนย์เดินสำรวจฯ ทุกศูนย์

ฝ่ายอำนวยการขอส่งสำเนาบันทึกข้อความ  
กระทรวงมหาดไทย ด่วนมาก ที่ มท ๐๒๑๘/ว ๒๕๓๓  
ลงวันที่ ๖ พฤษภาคม ๒๕๕๘ เรื่อง การลงนาม  
ในคำรับรองการปฏิบัติราชการประจำปีงบประมาณ  
พ.ศ. ๒๕๕๘ มาเพื่อโปรดทราบ



(นางชนันฐบุญ ทองประเสริฐ)  
เจ้าพนักงานที่ดินชำนาญงาน ปฏิบัติหน้าที่แทน  
หัวหน้าฝ่ายอำนวยการ  
๑๕ พ.ค. ๒๕๕๘



คำรับรองการปฏิบัติราชการ  
กรมที่ดิน  
ประจำปีงบประมาณ พ.ศ. 2558

1. คำรับรองระหว่าง

นายอภิรักษ์ ซื่อธานุวงศ์

รองปลัดกระทรวงมหาดไทย  
หัวหน้ากลุ่มภารกิจด้านกิจการ  
ความมั่นคงภายใน

ผู้รับคำรับรอง

และ


นายศิริพงษ์ ห่านตระกูล

อธิบดีกรมที่ดิน

ผู้ทำคำรับรอง

- คำรับรองนี้เป็นคำรับรองฝ่ายเดียว มิใช่สัญญาและใช้สำหรับระยะเวลา 1 ปี เริ่มตั้งแต่วันที่ 1 ตุลาคม 2557 ถึงวันที่ 30 กันยายน 2558
- รายละเอียดของคำรับรอง ได้แก่ แผนปฏิบัติราชการของกรมที่ดิน ตัวชี้วัดผลการปฏิบัติราชการ นำหนัก ข้อมูลพื้นฐาน เป้าหมาย เกณฑ์การให้คะแนน และรายละเอียดอื่น ๆ ตามที่ปรากฏอยู่ในเอกสาร ประกอบท้ายคำรับรองนี้
- ข้าพเจ้า นายอภิรักษ์ ซื่อธานุวงศ์ ในฐานะผู้บังคับบัญชาของ นายศิริพงษ์ ห่านตระกูล ได้พิจารณาและเห็นชอบกับแผนปฏิบัติราชการของกรมที่ดิน ตัวชี้วัดผลการปฏิบัติราชการ นำหนัก ข้อมูลพื้นฐาน เป้าหมาย เกณฑ์การให้คะแนน และรายละเอียดอื่น ๆ ตามที่กำหนดในเอกสารประกอบท้ายคำรับรองนี้ และข้าพเจ้ายินดีจะให้คำแนะนำ กำกับ และตรวจสอบผลการปฏิบัติราชการของ นายศิริพงษ์ ห่านตระกูล ให้เป็นไปตามคำรับรองที่จัดทำขึ้นนี้
- ข้าพเจ้า นายศิริพงษ์ ห่านตระกูล อธิบดีกรมที่ดิน ได้ทำความเข้าใจคำรับรองตามข้อ 3 แล้ว ขอให้คำรับรองกับรองปลัดกระทรวงมหาดไทย หัวหน้ากลุ่มภารกิจด้านกิจการความมั่นคงภายในว่าจะมุ่งมั่นปฏิบัติราชการให้เกิดผลงานที่ดี ตามเป้าหมายของตัวชี้วัดแต่ละตัวในระดับสูงสุด เพื่อให้เกิดประโยชน์สุขแก่ประชาชน ตามที่ให้คำรับรองไว้


6. ผู้รับคำรับรองและผู้ทำคำรับรอง ได้เข้าใจคำรับรองการปฏิบัติราชการและเห็นพ้องกันแล้ว จึงได้ลงลายมือชื่อไว้เป็นสำคัญ



(นายอภิรักษ์ ชี้อธานวงศ์)  
รองปลัดกระทรวงมหาดไทย  
หัวหน้ากลุ่มภารกิจด้านกิจการความมั่นคงภายใน  
วันที่ 24 เดือน เมษายน 2558



(นายศิริพงษ์ ห่านตระกูล)  
อธิบดีกรมที่ดิน  
วันที่ 9 เดือน เมษายน 2558



(นายวิบูลย์ สงวนพงศ์)  
ปลัดกระทรวงมหาดไทย  
วันที่ 6 เดือน พฤษภาคม 2558

คำรับรองการปฏิบัติราชการกรมที่ดิน  
ประจำปีงบประมาณ พ.ศ. 2558

## แผนปฏิบัติการราชการกรมที่ดิน

### วิสัยทัศน์

"เป็นศูนย์ข้อมูลที่ดินและแผนที่แห่งชาติ สู่การบริการที่เป็นเลิศ"

### พันธกิจ

- บริหารจัดการข้อมูลที่ดิน และแผนที่เพื่อสนับสนุนการนำไปใช้ประโยชน์ทุกภาคส่วน
- ให้บริการเกี่ยวกับที่ดิน เพื่อคุ้มครองสิทธิในที่ดินของประชาชนด้วยความถูกต้อง และเป็นธรรม
- บริหารจัดการที่ดินของรัฐให้มีประสิทธิภาพ และเกิดประโยชน์สูงสุด
- ส่งเสริมและดำเนินการตามหลักเกณฑ์ และวิธีการบริหารกิจการบ้านเมืองที่ดี

### ประเด็นยุทธศาสตร์

- พัฒนาระบบการออกหนังสือแสดงสิทธิในที่ดิน เพื่อความมั่นคงในการถือครองที่ดิน
- พัฒนาระบบบริหารจัดการที่ดินของรัฐให้เกิดประโยชน์สูงสุด
- พัฒนาระบบงานบริการในสำนักงานที่ดิน
- พัฒนาระบบบริหารจัดการองค์การตามหลักการบริหารกิจการบ้านเมืองที่ดี
- พัฒนาการบริหารจัดการระบบสารสนเทศที่ดิน

คำรับรองการปฏิบัติราชการของกรมที่ดิน

ประจำปีงบประมาณ พ.ศ. 2558

ประเด็นการประเมินผล การปฏิบัติราชการ	กรอบการประเมินผล 2558	น้ำหนัก (%)
มิติกายนอก		75
การประเมินประสิทธิผล (65)	1. ตัวชี้วัดภารกิจหลักของกระทรวงตามแนวทางการขับเคลื่อนประเทศ / แผนยุทธศาสตร์กรม / ตัวชี้วัดระหว่างกระทรวงที่มีเป้าหมายร่วมกัน (Joint KPIs) และตัวชี้วัดภารกิจหลักของกรม 1.1 ร้อยละของข้อมูลที่ดินและแผนที่รูปแปลงที่ดินที่จัดเก็บในระบบภูมิ สารสนเทศ (ตัวชี้วัดกระทรวง) (15) 1.2 จำนวนแปลงที่ดินที่ประชาชนได้รับการจัดที่ดินทำกินและที่อยู่ อาศัย (15) 1.3 จำนวนแปลงที่ดินของรัฐที่ได้รับการรังวัดเพื่อออกและตรวจสอบ หนังสือสำคัญสำหรับที่ดิน (10) 1.4 จำนวนแผนที่จัดทำและให้บริการระวางแผนที่สำหรับการออก โฉนดที่ดิน (15) 1.5 จำนวนข้อมูลแผนที่รูปแปลงที่ดินของรัฐที่นำลงระบบดิจิทัล (10)	(65)
การประเมินคุณภาพ (10)	2. คุณภาพการให้บริการประชาชน (Service Level Agreement: SLA) 2.1 งานรังวัดสอบเขต แบ่งแยก และรวมโฉนดที่ดิน หมายเหตุ หากกรมไม่มีตัวชี้วัดนี้ให้นำน้ำหนักไปไว้ที่ตัวชี้วัดที่ 1	(10) (10)
มิติกายใน		25
การประเมินประสิทธิภาพ (15)	3. การเบิกจ่ายเงินงบประมาณ	(5)
	4. การประหยัดพลังงาน	(5)
	5. การพัฒนาประสิทธิภาพระบบสารสนเทศภาครัฐ	(5)
การพัฒนาองค์กร (10)	6. การพัฒนาสมรรถนะองค์กร	(5)
	7. ระดับคุณธรรมและความโปร่งใสการดำเนินงานของหน่วยงาน	(5)
รวม		100

*S. P. P.*

รายละเอียดตัวชี้วัดตามคำรับรองการปฏิบัติราชการของกรมที่ดิน

มิติภายนอก: การประเมินประสิทธิผล (ร้อยละ 75)

ตัวชี้วัดที่ 1: ตัวชี้วัดภารกิจหลักของกระทรวงตามแนวทางการขับเคลื่อนประเทศ /แผนยุทธศาสตร์กรม /ตัวชี้วัดระหว่างกระทรวงที่มีเป้าหมายร่วมกัน (Joint KPIs) และตัวชี้วัดตามภารกิจหลักของกรม (ร้อยละ 65)

1.1 ร้อยละของข้อมูลที่ดินและแผนที่รูปแปลงที่ดินที่จัดเก็บในระบบภูมิสารสนเทศ (ร้อยละ 15)

ประเด็นยุทธศาสตร์/ภารกิจหลัก	เป้าประสงค์	ตัวชี้วัด	น้ำหนัก (ร้อยละ)	เป้าหมาย ปี 2558	ข้อมูลพื้นฐาน (Baseline data)			เกณฑ์การให้คะแนน					ข้อสังเกตของคณะกรรมการฯ
					2555	2556	2557	1	2	3	4	5	
พัฒนาระบบการออกหนังสือแสดงสิทธิในที่ดินเพื่อความมั่นคงในการถือครองที่ดิน	ประชาชนได้รับการยอมรับในสิทธิการถือครองและการทำประโยชน์ในที่ดิน	1.1 ร้อยละของข้อมูลที่ดินและแผนที่รูปแปลงที่ดินที่จัดเก็บในระบบภูมิสารสนเทศ	15	60	-	-	100	20	40	60	80	100	
คำอธิบาย:	1. การนำเข้าข้อมูลรูปแปลงที่ดินและภาพลักษณะเอกสารสิทธิที่ดินให้อยู่ในรูปแบบฐานข้อมูลในระบบสารสนเทศภูมิศาสตร์ (GIS) 2. ปีงบประมาณ พ.ศ.2558 โครงการศูนย์ข้อมูลที่ดินและแผนที่แห่งชาติ ระยะ 2 กำหนดเป้าหมายจัดเก็บข้อมูลที่ดินและแผนที่รูปแปลงที่ดินในระบบภูมิสารสนเทศ (GIS) จำนวน 9,700,000 แปลง												
สูตรการคำนวณ :	<input type="checkbox"/> ขั้นตอน ( Milestone: M) <input type="checkbox"/> ช่วง: ผลการดำเนินงานยิ่งมามากยิ่งดี (Range: R) <input checked="" type="checkbox"/> ช่วงและเทียบตามบัญญัติไตรยางค์ (R - A) <input type="checkbox"/> ระดับ ( Level: L) <input type="checkbox"/> อันดับ: ผลการดำเนินงานยิ่งน้อยยิ่งดี (Rating: RT) <input type="checkbox"/> อันดับและเทียบตามบัญญัติไตรยางค์ (RT - A) <input type="checkbox"/> Hybrid ใช้สูตร.....												

Signature and Stamp  
3



ประเด็นยุทธศาสตร์/ภารกิจหลัก	เป้าประสงค์	ตัวชี้วัด	น้ำหนัก (ร้อยละ)	เป้าหมาย ปี 2558	ข้อมูลพื้นฐาน (Baseline data)			เกณฑ์การให้คะแนน					ข้อสังเกตของคณะกรรมการฯ
					2555	2556	2557	1	2	3	4	5	
สื่อโซเชียล:													
รายละเอียดข้อมูลพื้นฐาน:													
รายละเอียดของข้อมูลที่ดินและแผนที่รูปแปลงที่ดินที่จัดเก็บในระบบภูมิสารสนเทศ					ข้อมูลพื้นฐานประกอบด้วยชี้วัด			หน่วยวัด		ผลการดำเนินงานในอดีต ปีงบประมาณ พ.ศ.			
										2555	2556	2557	
					ร้อยละ			-	100-				
แหล่งข้อมูล / วิธีการจัดเก็บข้อมูล:		สำนักงานโครงการพัฒนาระบบสารสนเทศที่ดินจัดเก็บข้อมูลจากผู้รับจ้างดำเนินการได้ และรายงานผลให้ทราบ											
หมายเหตุ:		ดำเนินการโดยจัดจ้างภาคเอกชนเป็นผู้รับจ้างนำเข้าข้อมูลที่ดิน											

1.2 จำนวนแปลงที่ดินที่ประชาชนได้รับการจัดที่ดินทำกินและที่อยู่อาศัย (ร้อยละ 15)

ประเด็นยุทธศาสตร์/ภารกิจหลัก	เป้าประสงค์	ตัวชี้วัด	น้ำหนัก (ร้อยละ)	เป้าหมาย ปี 2558	ข้อมูลพื้นฐาน (Baseline data)			เกณฑ์การให้คะแนน					ข้อสังเกตของคณะกรรมการฯ
					2555	2556	2557	1	2	3	4	5	
พัฒนาระบบบริหารจัดการที่ดินของรัฐให้เกิดประโยชน์สูงสุด	ที่ดินของรัฐได้รับการบริหารจัดการและนำไปใช้ประโยชน์ได้อย่างมีประสิทธิภาพ	1.2 จำนวนแปลงที่ดินที่ประชาชนได้รับการจัดที่ดินทำกินและที่อยู่อาศัย	15	9,500	14,162	13,900	11,134	9,400	9,450	9,500	9,550	9,600	
คำอธิบาย:		จำนวนแปลงที่ดินที่ประชาชนได้รับการจัดที่ดินและที่อยู่อาศัย ตามโครงการพัฒนาเพื่อความมั่นคง โครงการหมู่บ้านป้องกันตนเองชายแดน และโครงการบริหารจัดการการใช้ประโยชน์ในที่ดินสาธารณประโยชน์ที่มีการบุกรุก เพื่อจัดความยากจนและพัฒนาชนบท (โครงการจัดที่ดินของรัฐ ขจัดความยากจน)											
สูตรการคำนวณ :		<input type="checkbox"/> ขั้นตอน ( Milestone: M) <input type="checkbox"/> ช่วง: ผลการดำเนินงานยิ่งมกยิ่งดี (Range: R) <input checked="" type="checkbox"/> ช่วงและเทียบตามบัญญัติไตรยางค์ (R - A) <input type="checkbox"/> ระดับ ( Level: L) <input type="checkbox"/> อันดับ: ผลการดำเนินงานยิ่งน้อยยิ่งดี (Rating: RT) <input type="checkbox"/> อันดับและเทียบตามบัญญัติไตรยางค์ (RT - A) <input type="checkbox"/> Hybrid ใช้สูตร.....											
เงื่อนไข:													
รายละเอียดข้อมูลพื้นฐาน:		ข้อมูลพื้นฐานประกอบตัวชี้วัด					หน่วยวัด		ผลการดำเนินงานในอดีตปีงบประมาณ พ.ศ.				
									2555	2556	2557		
		จำนวนแปลงที่ดินที่ประชาชนได้รับการจัดที่ดินทำกินและที่อยู่อาศัย					แปลง		14,162	13,900	11,134		

Signature  
5

ประเด็นยุทธศาสตร์/ภารกิจหลัก	เป้าประสงค์	ตัวชี้วัด	น้ำหนัก (ร้อยละ)	เป้าหมาย ปี 2558	ข้อมูลพื้นฐาน (Baseline data)			เกณฑ์การให้คะแนน					ข้อสังเกตของคณะกรรมการฯ
					2555	2556	2557	1	2	3	4	5	
แหล่งข้อมูล / วิธีการจัดเก็บข้อมูล:		<p>กำหนดให้สำนักจัดการที่ดินของรัฐ เป็นหน่วยงานที่รับผิดชอบในการจัดเก็บข้อมูล โดย</p> <ul style="list-style-type: none"> <li>- หน่วยจัดที่ดินรายงานผลการปฏิบัติงานตามโครงการพัฒนาเพื่อความมั่นคง และโครงการหมู่บ้านป้องกันตนเองชายแดนให้กรมที่ดินทราบเป็นประจำทุกเดือน</li> <li>- อำเภอ/จังหวัด ที่เข้าร่วมโครงการบริหารจัดการการใช้ประโยชน์ในที่ดินสาธารณประโยชน์ที่มีการบุกรุกเพื่อจัดความยากจนและพัฒนาชนบทรวบรวมข้อมูลนับแต่วันที่เริ่มต้นดำเนินการรายงานกรมที่ดินทราบทุกเดือน ซึ่งสำนักจัดการที่ดินของรัฐจะสรุปผลการดำเนินงานเป็นรายเดือน</li> </ul>											
หมายเหตุ:													

1.3 จำนวนแปลงที่ดินของรัฐที่ได้รับการรังวัดเพื่อออกและตรวจสอบหนังสือสำคัญสำหรับที่หลวง (ร้อยละ 10)

ประเด็นยุทธศาสตร์/ภารกิจหลัก	เป้าประสงค์	ตัวชี้วัด	น้ำหนัก (ร้อยละ)	เป้าหมาย ปี 2558	ข้อมูลพื้นฐาน (Baseline data)			เกณฑ์การให้คะแนน					ข้อสังเกตของคณะกรรมการฯ												
					2555	2556	2557	1	2	3	4	5													
					พัฒนาระบบการออกหนังสือแสดงสิทธิในที่ดินเพื่อความมั่นคงในการถือครองที่ดิน	ประชาชนได้รับการยอมรับในสิทธิการถือครองและการทำประโยชน์ในที่ดิน	1.3 จำนวนแปลงที่ดินของรัฐที่ได้รับการรังวัดเพื่อออกและตรวจสอบหนังสือสำคัญสำหรับที่หลวง	10	1,000	1,600	1,510	1,500		960	980	1,000	1,020	1,040							
คำอธิบาย:		หนังสือสำคัญสำหรับที่หลวง (นสล.) หมายถึง หนังสือสำคัญแสดงตำแหน่งที่ตั้งขอบเขตและเนื้อที่ของที่ดิน อันเป็นสาธารณสมบัติของแผ่นดิน การรังวัดหมายความว่า การรังวัดปักเขตและทำเขตจดหรือคำนวณการรังวัด เพื่อให้ทราบที่ตั้งแนวเขตที่ดิน หรือทราบที่ตั้ง และเนื้อที่ของที่ดิน																							
สูตรการคำนวณ :		<input type="checkbox"/> ขั้นตอน ( Milestone: M) <input type="checkbox"/> ช่วง: ผลการดำเนินงานดีมากยิ่งดี (Range: R) <input checked="" type="checkbox"/> ช่วงและเทียบตามบัญญัติไตรยางค์ (R - A) <input type="checkbox"/> ระดับ ( Level: L) <input type="checkbox"/> อันดับ: ผลการดำเนินงานอย่างน้อยยิ่งดี (Rating: RT) <input type="checkbox"/> อันดับและเทียบตามบัญญัติไตรยางค์ (RT - A) <input type="checkbox"/> Hybrid ใช้สูตร.....																							
เงื่อนไข:																									
รายละเอียดข้อมูลพื้นฐาน:		<table border="1"> <thead> <tr> <th rowspan="2">ข้อมูลพื้นฐานประกอบตัวชี้วัด</th> <th rowspan="2">หน่วยวัด</th> <th colspan="3">ผลการดำเนินงานในอดีต ปีงบประมาณ พ.ศ.</th> </tr> <tr> <th>2555</th> <th>2556</th> <th>2557</th> </tr> </thead> <tbody> <tr> <td>จำนวนแปลงที่ดินของรัฐที่ได้รับการรังวัดเพื่อออกและตรวจสอบหนังสือสำคัญสำหรับที่หลวง</td> <td>แปลง</td> <td>1,600</td> <td>1,510</td> <td>1,500</td> </tr> </tbody> </table>											ข้อมูลพื้นฐานประกอบตัวชี้วัด	หน่วยวัด	ผลการดำเนินงานในอดีต ปีงบประมาณ พ.ศ.			2555	2556	2557	จำนวนแปลงที่ดินของรัฐที่ได้รับการรังวัดเพื่อออกและตรวจสอบหนังสือสำคัญสำหรับที่หลวง	แปลง	1,600	1,510	1,500
ข้อมูลพื้นฐานประกอบตัวชี้วัด	หน่วยวัด	ผลการดำเนินงานในอดีต ปีงบประมาณ พ.ศ.																							
		2555	2556	2557																					
จำนวนแปลงที่ดินของรัฐที่ได้รับการรังวัดเพื่อออกและตรวจสอบหนังสือสำคัญสำหรับที่หลวง	แปลง	1,600	1,510	1,500																					
แหล่งข้อมูล / วิธีการจัดเก็บข้อมูล:		- สำนักงานที่ดินจังหวัด / สาขา / ส่วนแยกในพื้นที่ดำเนินการ.																							

Signature  
7

ประเด็นยุทธศาสตร์/ ภารกิจหลัก	เป้าประสงค์	ตัวชี้วัด	น้ำหนัก (ร้อยละ)	เป้าหมาย ปี 2558	ข้อมูลพื้นฐาน (Baseline data)			เกณฑ์การให้คะแนน					ข้อสังเกตของคณะกรรมการฯ
					2555	2556	2557	1	2	3	4	5	
- ฝ่ายรังวัดเพื่อออกหนังสือสำคัญสำหรับที่หลวง ส่วนคุ้มครองที่ดินของรัฐ สำนักจัดการที่ดินของรัฐ โดยรายงานผลการปฏิบัติงานรังวัดฯ ผ่านเจ้าพนักงานที่ดินจังหวัด / สาขา / ส่วนแยกในพื้นที่ดำเนินการ เป็นประจำทุกเดือน													
หมายเหตุ:													

Signature

1.4 จำนวนแผนที่ที่จัดทำและให้บริการระวางแผนที่สำหรับการออกโฉนดที่ดิน (ร้อยละ 15)

ประเด็นยุทธศาสตร์/ภารกิจหลัก	เป้าประสงค์	ตัวชี้วัด	น้ำหนัก (ร้อยละ)	เป้าหมาย ปี 2558	ข้อมูลพื้นฐาน (Baseline data)			เกณฑ์การให้คะแนน					ข้อสังเกตของคณะกรรมการฯ
					2555	2556	2557	1	2	3	4	5	
พัฒนาระบบการออกหนังสือแสดงสิทธิในที่ดินเพื่อความมั่นคงในการถือครองที่ดิน	ประชาชนได้รับการยอมรับในสิทธิการถือครองและการทำประโยชน์ในที่ดิน	1.4 จำนวนแผนที่ที่จัดทำและให้บริการระวางแผนที่สำหรับการออกโฉนดที่ดิน	15	10,000 ระวาง	12,623	10,897	10,933	9,200	9,600	10,000	10,400	10,800	
คำอธิบาย:	<ul style="list-style-type: none"> <li>- จำนวนระวางแผนที่ หมายถึง ระวางแผนที่ภาคพื้นดิน ระวางแผนที่ภาพถ่ายทางอากาศ และระวางแผนที่ ที่ปรับปรุงจากระบบเดิม เป็นระบบพิกัดฉาก ยู ที เอ็ม ซึ่งได้จัดทำเพื่อใช้ในการออกโฉนดที่ดิน และระวางแผนที่ที่จัดทำใหม่ เพื่อให้บริการแก่หน่วยงานต่าง ๆ</li> <li>- ข้อมูลระวางแผนที่ทุกมาตราส่วน ซึ่งครอบคลุมทุกจังหวัดทั่วประเทศโดยประมาณ มีดังนี้                             <ul style="list-style-type: none"> <li>1) ระวางแผนที่ระบบพิกัดฉาก UTM 343,327 ระวาง</li> <li>2) ระวางแผนที่ระบบศูนย์กำเนิดเดิม 0 ระวาง</li> </ul> </li> <li>- ข้อมูลระวางแผนที่มาตราส่วน 1 : 4,000 เซิงพื้นที่ โดยประมาณ                             <ul style="list-style-type: none"> <li>1) ระวางแผนที่ครอบคลุมทั่วประเทศ 132,387 ระวาง</li> <li>2) ระวางแผนที่ระบบพิกัดฉาก ยู ที เอ็ม ที่สร้างแล้ว 125,544 ระวาง</li> <li>3) ระวางแผนที่ระบบพิกัดฉาก ยู ที เอ็ม คงเหลือ 6,843 ระวาง</li> </ul> </li> </ul>												
สูตรการคำนวณ :	<input type="checkbox"/> ขั้นตอน ( Milestone: M) <input type="checkbox"/> ช่วง: ผลการดำเนินงานยิ่งมามากยิ่งดี (Range: R) <input checked="" type="checkbox"/> ช่วงและเทียบตามบัญญัติไตรยางค์ (R - A) <input type="checkbox"/> ระดับ ( Level: L) <input type="checkbox"/> อันดับ: ผลการดำเนินงานยิ่งน้อยยิ่งดี (Rating: RT) <input type="checkbox"/> อันดับและเทียบตามบัญญัติไตรยางค์ (RT - A) <input type="checkbox"/> Hybrid ใช้สูตร.....												
เงื่อนไข:													

*Sy. Hana O*

ประเด็นยุทธศาสตร์/ภารกิจหลัก	เป้าประสงค์	ตัวชี้วัด	น้ำหนัก (ร้อยละ)	เป้าหมาย ปี 2558	ข้อมูลพื้นฐาน (Baseline data)			เกณฑ์การให้คะแนน					ข้อสังเกตของคณะกรรมการฯ	
					2555	2556	2557	1	2	3	4	5		
รายละเอียดข้อมูลพื้นฐาน:														
ข้อมูลพื้นฐานประกอบด้วย					หน่วยวัด		ผลการดำเนินงานในอดีต ปีงบประมาณ พ.ศ.							
							2555	2556	2557					
จำนวนแผนที่จัดทำและให้บริการระวางแผนที่สำหรับทำออกโฉนดที่ดิน					ระวาง		12,623	10,897	10,933					
แหล่งข้อมูล / วิธีการจัดเก็บข้อมูล:		เอกสารข้อมูลการปฏิบัติงาน จัดเก็บไว้ที่กลุ่มงานวิศวกรรมบริหาร กองเทคโนโลยีทำแผนที่												
หมายเหตุ:														

*Signature*

1.5 จำนวนข้อมูลแผนที่รูปแปลงที่ดินของรัฐที่นำลงในระบบดิจิทัล (ร้อยละ 10)

ประเด็นยุทธศาสตร์/ภารกิจหลัก	เป้าประสงค์	ตัวชี้วัด	น้ำหนัก (ร้อยละ)	เป้าหมาย ปี 2558	ข้อมูลพื้นฐาน (Baseline data)			เกณฑ์การให้คะแนน					ข้อสังเกตของคณะกรรมการฯ
					2555	2556	2557	1	2	3	4	5	
พัฒนาระบบบริหารจัดการที่ดินของรัฐให้เกิดประโยชน์สูงสุด	ที่ดินของรัฐมีแนวเขตที่ชัดเจน ใช้แก้ไขปัญหาบุกรุกลดข้อพิพาทเกี่ยวกับแนวเขตที่ดินของรัฐ	1.5 จำนวนข้อมูลแผนที่รูปแปลงที่ดินของรัฐที่นำลงในระบบดิจิทัล	10	30,000 แปลง	102,585	52,670	31,465	29,400	29,700	30,000	30,300	30,600	
คำอธิบาย:	- รูปแปลงที่ดินของรัฐที่ได้นำเข้าสู่ระบบดิจิทัล หมายถึง ข้อมูลแผนที่รูปแปลงที่ดินของรัฐที่หน่วยงานของรัฐส่งข้อมูลให้กรมที่ดิน ตรวจสอบตามมาตรฐานของคณะกรรมการกำหนดมาตรฐานระวางแผนที่ และแผนที่รูปแปลงที่ดินในที่ดินของรัฐ (กรม.) เพื่อจัดเก็บในระบบภูมิสารสนเทศตามระเบียบสำนักนายกรัฐมนตรีว่าด้วยมาตรฐานระวางแผนที่และแผนที่รูปแปลงที่ดินในที่ดินของรัฐ พ.ศ. ๒๕๕๐ รวมทั้งข้อมูลหนังสือสำคัญสำหรับที่หลวงในความรับผิดชอบของกรมที่ดิน												
สูตรการคำนวณ :	<input type="checkbox"/> ขั้นตอน ( Milestone: M) <input type="checkbox"/> ช่วง: ผลการดำเนินงานยิ่งมากยิ่งดี (Range: R) <input checked="" type="checkbox"/> ช่วงและเทียบตามบัญญัติไตรยางค์ (R - A) <input type="checkbox"/> ระดับ ( Level: L) <input type="checkbox"/> อันดับ: ผลการดำเนินงานยิ่งน้อยยิ่งดี (Rating: RT) <input type="checkbox"/> อันดับและเทียบตามบัญญัติไตรยางค์ (RT - A) <input type="checkbox"/> Hybrid ใช้สูตร.....												
เงื่อนไข:													

Signature  
11



ประเด็นยุทธศาสตร์/ภารกิจหลัก	เป้าประสงค์	ตัวชี้วัด	น้ำหนัก (ร้อยละ)	เป้าหมาย ปี 2558	ข้อมูลพื้นฐาน (Baseline data)			เกณฑ์การให้คะแนน					ข้อสังเกตของคณะกรรมการฯ													
					2555	2556	2557	1	2	3	4	5														
รายละเอียดข้อมูลพื้นฐาน:		<table border="1"> <thead> <tr> <th rowspan="2">ข้อมูลพื้นฐานประกอบตัวชี้วัด</th> <th rowspan="2">หน่วยวัด</th> <th colspan="3">ผลการดำเนินงานในอดีต ปีงบประมาณ พ.ศ.</th> </tr> <tr> <th>2555</th> <th>2556</th> <th>2557</th> </tr> </thead> <tbody> <tr> <td>จำนวนข้อมูลแผนที่รูปแปลงที่ดินของรัฐที่นำลงในระบบดิจิทัล</td> <td>แปลง</td> <td>102,585</td> <td>52,670</td> <td>31,465</td> </tr> </tbody> </table>											ข้อมูลพื้นฐานประกอบตัวชี้วัด	หน่วยวัด	ผลการดำเนินงานในอดีต ปีงบประมาณ พ.ศ.			2555	2556	2557	จำนวนข้อมูลแผนที่รูปแปลงที่ดินของรัฐที่นำลงในระบบดิจิทัล	แปลง	102,585	52,670	31,465	
ข้อมูลพื้นฐานประกอบตัวชี้วัด	หน่วยวัด	ผลการดำเนินงานในอดีต ปีงบประมาณ พ.ศ.																								
		2555	2556	2557																						
จำนวนข้อมูลแผนที่รูปแปลงที่ดินของรัฐที่นำลงในระบบดิจิทัล	แปลง	102,585	52,670	31,465																						
แหล่งข้อมูล /วิธีการจัดเก็บข้อมูล:		- จัดเก็บข้อมูลที่กลุ่มงานระบบภูมิสารสนเทศ ศูนย์ข้อมูลแผนที่รูปแปลงที่ดินแห่งชาติ																								
หมายเหตุ:																										

*Sy... 00*

มิติภายนอก: การประเมินคุณภาพ (ร้อยละ 10)

ตัวชี้วัดที่ 2: คุณภาพการให้บริการประชาชน (Service Level Agreement: SLA) (ร้อยละ 10)

ประเด็นยุทธศาสตร์/ ภารกิจหลัก	เป้าประสงค์	ตัวชี้วัด	น้ำหนัก (ร้อยละ)	เป้าหมาย ปี 2558	ข้อมูลพื้นฐาน (Baseline data)			เกณฑ์การให้คะแนน					หมายเหตุ
					2555	2556	2557	1	2	3	4	5	
พัฒนา ระบบงาน บริการใน สำนักงานที่ดิน	ประชาชนมีความเชื่อมั่นในระบบงานทะเบียนที่ดินด้วยบริการที่ถูกต้อง รวดเร็ว โปร่งใสและเป็นธรรม	2.1 งานรังวัดสอบเขต แบ่งแยก และรวมโฉนด ที่ดิน	10					1	2	3	4	5	ประเมินผลตามรายละเอียดตัวชี้วัดที่เจ้าภาพกำหนด

*Signature*

มิติภายใน: การประเมินประสิทธิภาพ (ร้อยละ 15)

ตัวชี้วัดที่ 3: การเบิกจ่ายเงินงบประมาณ (ร้อยละ 5)

ประเด็นยุทธศาสตร์/ ภารกิจหลัก	เป้าประสงค์	ตัวชี้วัด	น้ำหนัก (ร้อยละ)	เป้าหมาย ปี 2558	ข้อมูลพื้นฐาน (Baseline data)			เกณฑ์การให้คะแนน					หมายเหตุ
					2555	2556	2557	1	2	3	4	5	
		3.1 การเบิกจ่ายเงินงบประมาณ รายจ่ายลงทุน	2.5					75	78	81	84	87	ประเมินผลตามรายละเอียด ตัวชี้วัดที่เจ้าภาพกำหนด
		3.2 การเบิกจ่ายเงินงบประมาณ รายจ่ายภาพรวม	2.5					88	90	92	94	96	

ตัวชี้วัดที่ 4: การประหยัดพลังงาน (ร้อยละ 5)

ประเด็นยุทธศาสตร์/ ภารกิจหลัก	เป้าประสงค์	ตัวชี้วัด	น้ำหนัก (ร้อยละ)	เป้าหมาย ปี 2558	ข้อมูลพื้นฐาน (Baseline data)			เกณฑ์การให้คะแนน					หมายเหตุ
					2555	2556	2557	1	2	3	4	5	
		4.1 ด้านไฟฟ้า	2.5					1	2	3	4	5	ประเมินผลตามรายละเอียด ตัวชี้วัดที่เจ้าภาพกำหนด
		4.2 ด้านน้ำมันเชื้อเพลิง	2.5					1	2	3	4	5	

ตัวชี้วัดที่ 5: การพัฒนาประสิทธิภาพระบบสารสนเทศภาครัฐ (ร้อยละ 5)

ประเด็นยุทธศาสตร์/ ภารกิจหลัก	เป้าประสงค์	ตัวชี้วัด	น้ำหนัก (ร้อยละ)	เป้าหมาย ปี 2558	ข้อมูลพื้นฐาน (Baseline data)			เกณฑ์การให้คะแนน					หมายเหตุ
					2555	2556	2557	1	2	3	4	5	
		5. การพัฒนาประสิทธิภาพระบบสารสนเทศภาครัฐ	5					1	2	3	4	5	ประเมินผลตามรายละเอียดตัวชี้วัดที่เจ้าภาพกำหนด

มิติภายใน: การพัฒนาองค์กร (ร้อยละ 10)

ตัวชี้วัดที่ 6: การพัฒนาสมรรถนะองค์กร (ร้อยละ 5)

ประเด็นยุทธศาสตร์/ ภารกิจหลัก	เป้าประสงค์	ตัวชี้วัด	น้ำหนัก (ร้อยละ)	เป้าหมาย ปี 2558	ข้อมูลพื้นฐาน (Baseline data)			เกณฑ์การให้คะแนน					หมายเหตุ
					2555	2556	2557	1	2	3	4	5	
		6.1 ระดับความสำเร็จของการจัดทำรายงานลักษณะสำคัญขององค์กร	1					1	-	3	-	5	ประเมินผลตามรายละเอียดตัวชี้วัดที่สำนักงาน ก.พ.ร. กำหนด
		6.2 ระดับความสำเร็จของการพัฒนาองค์กร	4					1	2	3	4	5	

Sy...  
15

ตัวชี้วัดที่ 7: ระดับคุณธรรมและความโปร่งใสในการดำเนินงานของหน่วยงาน (ร้อยละ 5)

ประเด็นยุทธศาสตร์/ ภารกิจหลัก	เป้าประสงค์	ตัวชี้วัด	น้ำหนัก (ร้อยละ)	เป้าหมาย ปี 2558	ข้อมูลพื้นฐาน (Baseline data)			เกณฑ์การให้คะแนน					หมายเหตุ
					2555	2556	2557	1	2	3	4	5	
		7.ระดับคุณธรรมและความโปร่งใส การดำเนินงานของหน่วยงาน	5					1	2	3	4	5	ประเมินผลตามรายละเอียด ตัวชี้วัดที่เจ้าภาพกำหนด

*Signature*

ตัวชี้วัด Monitor ของกรมที่ดิน  
ประจำปีงบประมาณ พ.ศ. 2558

ตัวชี้วัดภารกิจหลักของกรม และตัวชี้วัดระหว่างกระทรวงที่มีเป้าหมายร่วมกัน (Joint KPIs)

ประเด็นยุทธศาสตร์/ ภารกิจหลัก	เป้าประสงค์	ตัวชี้วัด	กำหนดการ รายงานผล	เป้าหมาย ปี 2558	ข้อมูลพื้นฐาน (Baseline data)					หมายเหตุ
					2553	2554	2555	2556	2557	
		1. .... .....	รายปี (ลำช้า)							
		2. .... ..... (Outcome JKPI: .....เรื่อง.....)	ราย 2 ปี							
		3. .... ..... (Output KPI: .....เรื่อง.....)	รายปี (ลำช้า)							

หมายเหตุ

- ตัวชี้วัด Monitor หมายถึง ตัวชี้วัดภารกิจหลักของกรม และตัวชี้วัดระหว่างกระทรวงที่มีเป้าหมายร่วมกัน (Joint KPIs) ที่ไม่สามารถวัดผลได้ภายในปีงบประมาณ
- รายงานผลการดำเนินงานของตัวชี้วัด Monitor ตามกำหนดการรายงานผล ผ่านระบบ PMOC หรือระบบที่สำนักงาน ก.พ.ร. กำหนด

Signature