



บันทึกข้อความ

ส่วนราชการ สำนักมาตรฐานการออกหนังสือสำคัญ ฝ่ายอำนวยการ โทร. ๐ ๒๕๐๓ ๓๙๕๙

ที่ มท ๐๕๑๖.๑/ว ๕/๙๐ วันที่ ๓๐ มกราคม ๒๕๕๘

เรื่อง เชิญประชุมการติดตามงานโครงการพัฒนามาตรฐานแผนที่รูปแปลงโฉมที่ดินและเร่งรัดการออกโฉนดที่ดินให้ครอบคลุมทั่วประเทศฯ และโครงการเร่งรัดการออกโฉนดที่ดินแบบท้องถิ่นฯ ประจำเดือนกุมภาพันธ์ ๒๕๕๘

เรียน ผู้อำนวยการศูนย์เดินสำรวจฯ ทุกศูนย์

ด้วยสำนักมาตรฐานการออกหนังสือสำคัญ ได้จัดให้มีการประชุมผู้อำนวยการศูนย์เดินสำรวจออกโฉนดที่ดินทั่วประเทศและเจ้าหน้าที่โครงการฯ เพื่อให้เป็นไปตามแผนปฏิบัติการโครงการพัฒนามาตรฐานแผนที่รูปแปลงโฉมที่ดินและเร่งรัดการออกโฉนดที่ดินให้ครอบคลุมทั่วประเทศ ด้วยเทคโนโลยีการรังวัดระบบดาวเทียม RTK ให้แล้วเสร็จภายใน ๑๐ ปี (พ.ศ. ๒๕๕๘ - ๒๕๖๗) ประจำปีงบประมาณ พ.ศ. ๒๕๕๘ และเป็นส่วนหนึ่งในการติดตาม ประเมินผล และการรายงานผลการปฏิบัติงาน โดยได้กำหนดให้มีการประชุมครั้งที่ ๒/๒๕๕๘ ในวันพุธที่ ๑๑ กุมภาพันธ์ ๒๕๕๘ เวลา ๐๙.๓๐ น. ถึงเวลา ๑๖.๓๐ น. ณ ห้องประชุมชั้น ๖ อาคารรังวัดและทำแผนที่ กรมที่ดิน

จึงเรียนมาเพื่อขอเชิญผู้อำนวยการศูนย์เดินสำรวจฯ ผู้กำกับการเดินสำรวจ และผู้กำกับการรังวัด เข้าร่วมประชุมโดยพร้อมเพรียงกัน ตามวันและเวลาดังกล่าวข้างต้น หากประสงค์จะนำเรื่องเข้าพิจารณาในวาระการประชุม หรือเรื่องแจ้งให้ที่ประชุมทราบ ขอให้จัดส่งเอกสารพร้อมข้อมูลที่เกี่ยวข้องให้ฝ่ายอำนวยการเพื่อบรรจุในวาระการประชุม พร้อมนี้ได้แนบรายงานการประชุม ครั้งที่ ๑/๒๕๕๘ เมื่อวันที่ ๙ มกราคม ๒๕๕๘ มาเพื่อทราบและตรวจสอบความถูกต้องด้วยแล้ว หากประสงค์แก้ไขประการใด ขอให้แจ้งฝ่ายอำนวยการทราบภายในวันที่ ๖ กุมภาพันธ์ ๒๕๕๘

(นายสุรพล ศรีวิโรจน์)

ผู้อำนวยการสำนักมาตรฐานการออกหนังสือสำคัญ

ระเบียบวาระการประชุม

เรื่อง การติดตามงานโครงการพัฒนามาตรฐานแผนที่รูปแปลงโฉนดที่ดินและเร่งรัดการออกโฉนดที่ดินให้ครอบคลุมทั่วประเทศฯ และโครงการเร่งรัดการออกโฉนดที่ดินแบบท้องถิ่นฯ

ปีงบประมาณ พ.ศ. ๒๕๕๘

ครั้งที่ ๒/๒๕๕๘

วันพุธที่ ๑๑ กุมภาพันธ์ ๒๕๕๘ เวลา ๐๙.๓๐ น. ถึงเวลา ๑๖.๓๐ น.

ณ ห้องประชุมชั้น ๖ อาคารรังวัดและทำแผนที่ กรมที่ดิน

.....

- ระเบียบวาระที่ ๑ เรื่อง ที่ประธานแจ้งให้ที่ประชุมทราบ จากการประชุมกรมที่ดิน ครั้งที่ ๑/๒๕๕๘ เมื่อวันที่จันทร์ที่ ๒ กุมภาพันธ์ ๒๕๕๘
- ระเบียบวาระที่ ๒ เรื่อง รับรองรายงานการประชุม ติดตามงานโครงการเร่งรัดการออกโฉนดที่ดินให้ครอบคลุมทั่วประเทศฯ ครั้งที่ ๑/๒๕๕๘ เมื่อวันที่ศุกร์ที่ ๙ มกราคม ๒๕๕๘
- ระเบียบวาระที่ ๓ เรื่อง การติดตามงาน
- ๓.๑ รายงานผลการปฏิบัติงานของศูนย์อำนวยความสะดวกสำรวจออกโฉนดที่ดินให้ครอบคลุมทั่วประเทศ ปีงบประมาณ พ.ศ. ๒๕๕๘ (สนส.๓)
- ๓.๒ รายงานผลการปฏิบัติงานของโครงการออกโฉนดที่ดินแบบท้องถิ่น ปีงบประมาณ พ.ศ.๒๕๕๘ (สนส.๓)
- ระเบียบวาระที่ ๔ เรื่อง เพื่อพิจารณา
- ระเบียบวาระที่ ๕ เรื่อง การปฏิบัติงานของฝ่าย/ส่วนต่าง ๆ ที่เกี่ยวข้องกับการปฏิบัติงานโครงการฯ
- ระเบียบวาระที่ ๖ เรื่อง เพื่อทราบ
- หนังสือสำนักมาตรฐานการออกหนังสือสำคัญ ส่วนมาตรฐานการออกหนังสือแสดงสิทธิในที่ดิน ที่มท. ๐๕๑๖.๒(๑.๑)/๑๒ ลงวันที่ ๑๖ มกราคม ๒๕๕๘ เรื่อง การประชุมคณะทำงานการขับเคลื่อนและติดตามประเมินผลการดำเนินการตามของขวัญปีใหม่
- ระเบียบวาระที่ ๗ เรื่องอื่น ๆ



รายงานการประชุม

เรื่อง การติดตามงานโครงการพัฒนามาตรฐานแผนที่รูปแปลงโฉมที่ดิน
และเร่งรัดการออกโฉนดที่ดินให้ครอบคลุมทั่วประเทศฯ
และโครงการเร่งรัดการออกโฉนดที่ดินแบบท้องถิ่นฯ

ปีงบประมาณ พ.ศ. ๒๕๕๘

ครั้งที่ ๑/๒๕๕๘

วันศุกร์ที่ ๙ มกราคม ๒๕๕๘ เวลา ๐๙.๓๐ น.

ณ ห้องประชุมชั้น ๘ สำนักมาตรฐานการออกหนังสือสำคัญ

ผู้มาประชุม

- | | |
|---------------------------------|---|
| ๑. นายสุรพล ศรีวิโรจน์ | ผู้อำนวยการสำนักมาตรฐานการออกหนังสือสำคัญ |
| ๒. นายโสภณ อัครเอกดาลิน | ผู้อำนวยการส่วนปฏิบัติการรังวัดและออกหนังสือแสดงสิทธิในที่ดิน |
| ๓. นางสาวลลิตาวรรณ ธรรมาวุฒิชัย | ผู้อำนวยการส่วนมาตรฐานการออกหนังสือแสดงสิทธิในที่ดิน |
| ๔. นางชุตินา ศูนย์ะคณิต | ผู้อำนวยการส่วนบริหารงานรังวัดทำแผนที่เพื่องานออกโฉนดที่ดิน |
| ๕. นายสมมานัน สิ้นธุระเวชญ์ | นักวิชาการที่ดินชำนาญการพิเศษ |
| ๖. นายเศกสรรค์ พร้อมสัมพันธ์ | ผอ.ศูนย์เดินสำรวจฯ จังหวัดลำปาง-พะเยา-แพร่-น่าน |
| ๗. นางสาวกษลิณพร หาญชิน | ผอ.ศูนย์เดินสำรวจฯ จังหวัดกำแพงเพชร-ตาก-สุโขทัย |
| ๘. นายสอาด กระจ่างพัฒนวงศ์ | ผอ.ศูนย์เดินสำรวจฯ จังหวัดพิษณุโลก-อุตรดิตถ์-เพชรบูรณ์-
พิจิตร-นครสวรรค์ |
| ๙. นางสุรรัตน์ เดชบาล | ผอ.ศูนย์เดินสำรวจฯ จังหวัดสระบุรี-นครนายก-ลพบุรี-สระแก้ว
ปราจีนบุรี-ฉะเชิงเทรา-ราชบุรี |
| ๑๐. นายพงษ์เอก มหาวิวัฒน์ | ผอ.ศูนย์เดินสำรวจฯ จังหวัดอุดรธานี |
| ๑๑. นางจุฬามาต อุดมมัทธนะ | ผอ.ศูนย์เดินสำรวจฯ จังหวัดนครพนม |
| ๑๒. นายนิติรัฐ ไชยศรี | ผอ.ศูนย์เดินสำรวจฯ จังหวัดหนองคาย-บึงกาฬ-เลย |
| ๑๓. นายนิพนธ์ เอมอ่อง | ผอ.ศูนย์เดินสำรวจฯ จังหวัดขอนแก่น-ชัยภูมิ-กาฬสินธุ์ |
| ๑๔. นางวันทา จุฑิน | ผอ.ศูนย์เดินสำรวจฯ จังหวัดร้อยเอ็ด-ยโสธร-มหาสารคาม |
| ๑๕. นายวัชรินทร์ สันตินัย | ผอ.ศูนย์เดินสำรวจฯ จังหวัดอุบลราชธานี-ศรีสะเกษ |
| ๑๖. นายนพพร นายอง | ผอ.ศูนย์เดินสำรวจฯ จังหวัดนครราชสีมา-บุรีรัมย์-สุรินทร์ |
| ๑๗. ว่าที่ร.ต.ดิศพงศ์ ชำนาญกิจ | ผอ.ศูนย์เดินสำรวจฯ จังหวัดเชียงใหม่-ลำพูน-เชียงราย |
| ๑๘. นายปรีชา กิตติโชควัฒนา | ผอ.ศูนย์เดินสำรวจฯ จังหวัดสุราษฎร์ธานี-ประจวบคีรีขันธ์-ชุมพร |
| ๑๙. นายพลวรรณัน จันธำรงค์ | ผอ.ศูนย์เดินสำรวจฯ จังหวัดกระบี่-พังงา-ตรัง |

/ ๒๐. นายอรรถนพ...

๓. นางสาวลี รุจิยาบัตร นักวิชาการที่ดินชำนาญการพิเศษ
๔. นายวิชัย ก้องจันทร์สว่าง นักวิชาการที่ดินชำนาญการ
๕. นายวัชร คงสนอง นักวิชาการที่ดินชำนาญการ
๖. นายกนก ฮวบเจริญ นักวิชาการที่ดินชำนาญการ
๗. นายสมชาย เทพวิญญูณกิจ นักวิชาการที่ดินชำนาญการ
๘. นางสาวนีย์ วิศาลธรรมกร นักวิชาการที่ดินชำนาญการ
๙. นางสาวรณนา พูลทรัพย์ นักวิชาการการเงินและบัญชีชำนาญการ
๑๐. นางสาววรรณศิริ วงศ์วานิช นักจัดการทั่วไปชำนาญการ
๑๑. นางสาวสาวิตรี สุขทอง นักจัดการงานทั่วไปปฏิบัติการ
๑๒. นางสาวฤดี จันทรากุล เจ้าพนักงานธุรการอาวุโส
๑๓. นายธานินทร์ นิลสิทธิ์ นายช่างรังวัดชำนาญงาน
๑๔. นายพานิช เพชรกระจ่าง นายช่างรังวัดชำนาญงาน
๑๕. นายธนสาร ศรีสุข นายช่างรังวัดชำนาญงาน
๑๖. นางไพบรรณ ผูกสี นายช่างรังวัดชำนาญงาน
๑๗. นางศदानันท์ สุวรรณจินดา นายช่างรังวัดชำนาญงาน
๑๘. นางรัตนาภรณ์ การะวิโก นายช่างรังวัดชำนาญงาน
๑๙. นายเฉลิมพล สง่าพงษ์ นายช่างรังวัดชำนาญงาน
๒๐. นายสิทธิเดช วิริยโรจนกุล นายช่างรังวัดชำนาญงาน
๒๑. นายสมศักดิ์ สุทธิมาลา นายช่างรังวัดชำนาญงาน
๒๒. นางประภา เอ็มเปรมศิลป์ เจ้าพนักงานที่ดินชำนาญงาน
๒๓. นางมาริสา มณีธรรม เจ้าพนักงานที่ดินชำนาญงาน
๒๔. นางมณฑนา เปรมมางกูร เจ้าพนักงานที่ดินชำนาญงาน
๒๕. นางสาวพรกนก กรรเจียกพงษ์ เจ้าพนักงานที่ดินชำนาญงาน
๒๖. นางรจนา พรหมแจ้ง เจ้าพนักงานที่ดินชำนาญงาน
๒๗. นางชณัฐบุญ ทองประเสริฐ เจ้าพนักงานที่ดินชำนาญงาน
๒๘. นางสาววิมล ทศนาลัย เจ้าพนักงานที่ดินชำนาญงาน
๒๙. นางสาวพรรณทิพย์ ร่วมวงศ์ เจ้าพนักงานที่ดินชำนาญงาน
๓๐. นางอารยา วงษ์ช่างหล่อ เจ้าพนักงานที่ดินชำนาญงาน
๓๑. นางเพียงใจ นาคเอี่ยม เจ้าพนักงานที่ดินชำนาญงาน
๓๒. นางปรารมย์ ศุภการ เจ้าพนักงานที่ดินชำนาญงาน

๓๓. นางสาวบุตรีรินทร์ มาอุปถัมภ์	เจ้าพนักงานที่ดินชำนาญงาน
๓๔. นางอารีญา มาลาคำ	เจ้าพนักงานที่ดินชำนาญงาน
๓๕. นายยุทธศักดิ์ เอี่ยมสากร	เจ้าพนักงานที่ดินชำนาญงาน
๓๖. นางสาวรงค์ คณินทรมย์	เจ้าพนักงานที่ดินชำนาญงาน
๓๗. นางสาววรารักษ์ จิตโสภา	เจ้าพนักงานที่ดินชำนาญงาน
๓๘. นายธวัชชัย ทับทิมทอง	เจ้าพนักงานที่ดินชำนาญงาน
๓๙. ส.ต.อ.หญิงประเทืองธรรม สืบเหล่ารบ	เจ้าพนักงานธุรการชำนาญงาน
๔๐. นางประนอม นาคเสนอินทร์	เจ้าพนักงานธุรการชำนาญงาน
๔๑. นางกฤษณา ภาลีพันธ์	เจ้าพนักงานการเงินและบัญชีชำนาญงาน
๔๒. นางสาวปณชรัสมิ์ ศิริจันทร์	เจ้าพนักงานการเงินและบัญชีปฏิบัติงาน
๔๓. นางสาววรรณภา นารี	พนักงานบริการทั่วไป

เริ่มประชุม เวลา ๐๙.๓๐ น.

ระเบียบวาระที่ ๑ เรื่องที่ประธานแจ้งให้ที่ประชุมทราบ

นายสุรพล ศรีวิโรจน์ ผู้อำนวยการสำนักฯ : การประชุมกรรมที่ดิน เมื่อวันที่จันทร์ที่ ๕ มกราคม ๒๕๕๘ มีเรื่องข้อปฏิบัติกรรมที่ดิน แจ้งให้ที่ประชุมทราบ ดังนี้

๑. เรื่อง คำขวัญปีใหม่ของกรรมที่ดินมอบเป็นของขวัญแก่ประชาชน “สำนักงานที่ดิน ทั่วไทย รวดเร็ว โปร่งใส ใส่ใจบริการ”

๒. เรื่อง การจัดทำข้อมูลการออกโฉนดที่ดิน มีโครงการเร่งรัดการออกโฉนดที่ดินใน จังหวัดใด และพื้นที่ใดบ้าง ปัจจุบัน มีการออกโฉนดที่ดินจำนวนกี่แปลง งานของสำนักฯ ต้องจัดเตรียม ข้อมูลในแต่ละส่วน เพื่อใช้เป็นข้อมูลการปฏิบัติราชการต่อไป

๓. เรื่อง การสร้างนวัตกรรมใหม่ ขอให้ทุกส่วนและศูนย์อำนาจการเดินสำรวจฯ สร้าง งานนวัตกรรมใหม่ ร่วมกันคิดว่าจะทำสิ่งใดให้เกิดเป็นนวัตกรรมใหม่ได้บ้าง

๔. เรื่อง การกำหนดควีสัยทัศน์ ต้องมีการกำหนดเป้าหมาย ตัวชี้วัด ต้องปรับให้ สอดคล้องกับข้อเท็จจริง ให้นำปัจจัยทั้งภายในและภายนอกมาพิจารณาโดยให้กำหนดระยะเวลา ดำเนินงาน ระบุผลสัมฤทธิ์ที่ชัดเจน ติดตามงานของสำนักฯ เพื่อติดตามความก้าวหน้าให้เกิดผลงานเป็น รูปธรรม

๕. เรื่อง การจัดตั้งศูนย์ปฏิบัติการข่าวสารในการดำเนินการเกี่ยวกับศูนย์ปฏิบัติการ ข่าวสารกรรมที่ดิน เพื่อรวบรวมข่าวสารเหตุการณ์ทุกด้าน และประเด็นสำคัญของข่าวที่ปรากฏต่อ สาธารณชน ตรวจสอบข้อเท็จจริงของข้อมูลข่าวสาร ในประเด็นที่กระทบต่อภาพลักษณ์ของกรรมที่ดิน

/ ๖. เรื่อง การติดตาม...

๖. เรื่อง การติดตามข่าวสารจากสื่อทุกสื่อในเรื่องข้อมูลข่าวสารทั้งเชิงรับและเชิงรุก ศูนย์ต้องใช้เครือข่ายในการตรวจสอบติดตาม เพื่อรายงานให้ผู้บังคับบัญชาทราบ จึงขอความกรุณาแจ้งประเด็นข่าวสารที่กระทบต่อการปฏิบัติงานของกรมที่ดิน

๗. เรื่อง พระราชบัญญัติการอำนวยความสะดวก ในการพิจารณาอนุญาต ของทางราชการ ได้กล่าวว่า กรณีที่ผู้ยื่นคำขอได้จัดทำคำขอถูกต้อง และแนบเอกสารหลักฐานครบถ้วนแล้ว หรือได้แก้ไขหรือยื่นเอกสารหลักฐานเพิ่มเติมครบถ้วนตามที่พนักงานเจ้าหน้าที่แนะนำ พนักงานเจ้าหน้าที่จะเรียกเอกสารหลักฐานเพิ่มเติมอื่นใดอีกไม่ได้ และจะปฏิเสธการพิจารณาคำขอนั้น โดยอาศัยเหตุแห่งความไม่สมบูรณ์หรือความไม่ครบถ้วนของเอกสารหลักฐานไม่ได้

นายสุพล ศรีวิโรจน์ ผู้อำนวยการสำนักฯ : มอบนโยบายสำนักมาตรฐานการออกหนังสือสำคัญ ดังนี้

๑. เรื่อง ความรัก และความสามัคคีกันในหมู่คณะ การทำงานร่วมกันต้องมีความเป็นอันหนึ่งอันเดียวกัน เพื่อให้งานสำเร็จลุล่วงไปได้ด้วยดี หากได้รับเรื่องการร้องเรียนจากการปฏิบัติหน้าที่ของเจ้าหน้าที่ภายในศูนย์อำนวยความสะดวกเดินสำรวจฯ หรือมีเหตุทะเลาะวิวาทกันภายในองค์กร ปึงบประมาณต่อไป จะไม่อนุญาตให้ออกปฏิบัติงานเดินสำรวจฯ

๒. เรื่อง สถานที่ตั้งของศูนย์อำนวยความสะดวกเดินสำรวจฯ ควรจัดทำแผนผังรูปถ่ายของเจ้าหน้าที่ผู้ปฏิบัติงาน สถานที่ตั้งของศูนย์ฯ ควรตั้งให้สะดวกสำหรับผู้มาติดต่อราชการ และหมั่นดูแลรักษาความสะอาด เพื่อสร้างบรรยากาศที่ดีในการมาติดต่อราชการ

๓. เรื่อง การพูดจากับผู้ที่มาติดต่อราชการ ขอให้พูดจาให้ดี การพูดจาไม่ดี เป็นเหตุให้ถูกร้องเรียน ควรพูดให้เข้าใจ และอย่าสร้างเงื่อนไขต่างๆ อันจะเป็นสาเหตุให้ผู้มาติดต่อเข้าใจไปในทางที่สื่อไปในทางทุจริต คอร์รัปชันได้

๔. เรื่อง การปฏิบัติราชการ ให้ลงเวลาการทำงานให้ปัจจุบัน ผู้ปฏิบัติงานท่านใดไม่มาปฏิบัติงานให้รายงานผู้บังคับบัญชาทราบ

๕. เรื่อง การปฏิบัติงาน เน้นความถูกต้อง หากมีข้อผิดพลาดก็ให้แก้ไขทันที ก่อนออกปฏิบัติงานในพื้นที่ใดต้องเตรียมความพร้อม และเอกสารหลักฐานต่างๆ ที่ใช้ประกอบในการปฏิบัติงานอย่าให้เกิดปัญหาใหม่ขึ้น ส่วนงานเก่าขอให้ร่วมกันแก้ไขปัญหา

๖. เรื่อง การเรียกเก็บเงินเพื่อเป็นประโยชน์ ค่าตอบแทนการปฏิบัติงานของช่างฯ ตามที่มีคลิปเรื่อง “ไก่อ้วสุดท้าย” ซึ่งนำเสนอเรื่องราวเกี่ยวกับการปฏิบัติงานของช่างรังวัดที่มีการเรียกร้อยค่าตอบแทนในการปฏิบัติงาน ขอให้ผู้บังคับบัญชากำกับควบคุมดูแลการปฏิบัติงานของเจ้าหน้าที่ อย่าให้มีการเรียกเก็บเงินเป็นค่าตอบแทนในการปฏิบัติงานของช่างฯ อย่างเช่นในคลิปลังกล่าวด้วย

/๗.เรื่องการ...

๗. เรื่อง การแก้ข่าว ในกรณีมีการเรียกร้อง ขอรับผลประโยชน์ ในพื้นที่เดิมข่าว เกี่ยวกับการเรียกร้องรับผลประโยชน์ให้รายงานแจ้งให้สำนักฯ ทราบโดยด่วนด้วย

๘. เรื่อง แผนการตรวจติดตาม การปฏิบัติงานโครงการพัฒนามาตรฐานแผนที่รูป แปลงโฉนดที่ดินและเร่งรัดการออกโฉนดที่ดินให้ครอบคลุมทั่วประเทศ ด้วยเทคโนโลยีการรังวัดระบบ ดาวเทียม RTK และโครงการเดินสำรวจเพื่อแก้ไขปัญหาการออกหนังสือแสดงสิทธิในที่ดิน ในพื้นที่ ๓ จังหวัดชายแดนภาคใต้ (จังหวัดปัตตานี, ยะลา และนราธิวาส) และบริเวณพื้นที่นอกเขตอุทยานบูโด- สุโขทัย ขอบเขตของการตรวจติดตามงานในพื้นที่ เพื่อชี้แจงแนะนำและทำความเข้าใจกับเจ้าหน้าที่ ผู้ปฏิบัติงาน เกี่ยวกับแนวทางการปฏิบัติงาน ให้การปฏิบัติงานเป็นไปอย่างถูกต้องตามระเบียบ กฎหมาย เพื่อติดตามความก้าวหน้าปัญหาอุปสรรค รวมทั้งประเมินประสิทธิภาพ ประสิทธิผล ความคุ้มค่าในการปฏิบัติงาน รับฟังทุกข์สุข ความคิดเห็น และความต้องการของเจ้าหน้าที่ ตลอดจนจัด ประชุมเจ้าหน้าที่ภายในศูนย์อำนวยการเดินสำรวจฯ

มติที่ประชุม รับทราบ

ระเบียบวาระที่ ๒ เรื่องรับรองรายงานการประชุม

เรื่อง การติดตามงานโครงการพัฒนามาตรฐานแผนที่รูปแปลงโฉนดที่ดินให้ ครอบคลุมทั่วประเทศฯและโครงการเร่งรัดการออกโฉนดที่ดินแบบท้องถิ่นฯ ปีงบประมาณ พ.ศ. ๒๕๕๘ ครั้งที่ ๔/๒๕๕๗ เมื่อวันศุกร์ที่ ๕ กันยายน ๒๕๕๗

มติที่ประชุม รับทราบ และรับรองรายงานการประชุม

ระเบียบวาระที่ ๓ เรื่องการติดตามงานโครงการเร่งรัดการออกโฉนดที่ดินฯ และโครงการเร่งรัด การออกโฉนดที่ดินแบบท้องถิ่น ประจำปีงบประมาณ พ.ศ. ๒๕๕๘

นายโสภณ อัครเอกฉालิน (ผู้อำนวยการส่วนปฏิบัติการรังวัดฯ) :

๓.๑ รายงานผลการปฏิบัติงานของศูนย์อำนวยการเดินสำรวจออกโฉนดที่ดินให้ ครอบคลุมทั่วประเทศ ปีงบประมาณ พ.ศ. ๒๕๕๘ (ข้อมูล ณ วันที่ ๓๑ ธันวาคม ๒๕๕๗) (สนส.๓)

โครงการ	เป้าหมาย (แปลง)	ผลการรังวัดและสอบสวน สิทธิ (แปลง)		ผลการลงนาม (แปลง)		ผลการแจก(แปลง)		งานค้าง แจก (แปลง)	งานค้าง ระหว่าง ดำเนิน การ
		รายงาน ครั้งก่อน	รายงาน ครั้งนี้	รายงาน ครั้งก่อน	รายงาน ครั้งนี้	รายงาน ครั้งก่อน	รายงาน ครั้งนี้		
โครงการพัฒนามาตรฐานแผนที่ ด้วยเทคโนโลยีการรังวัดระบบ ดาวเทียม RTK	100,120	-	12,854	-	-	-	-	-	12,854
คิดเป็นร้อยละ	100	-	12.84	-	-	-	-	-	12.84

2. สรุปผลการปฏิบัติงานโครงการเดินสำรวจเพื่อแก้ไขปัญหาการออกหนังสือแสดงสิทธิในที่ดินในพื้นที่ 3 จังหวัดชายแดนภาคใต้ (จังหวัดปัตตานี- ยะลา-นราธิวาส) และบริเวณพื้นที่นอกเขตอุทยานแห่งชาติบูโด-สุโขทัย ปีงบประมาณ พ.ศ. 2558 (ประจำเดือน ธันวาคม 2557)

โครงการ	เป้าหมาย (แปลง)	ผลการร้งวัดและ สอบสวนสิทธิ (แปลง)		ผลการลงนาม (แปลง)		ผลการแจก(แปลง)		งานค้ำ แจก (แปลง)	งานค้ำ ระหว่าง ดำเนินการ
		รายงาน ครั้ง ก่อน	รายงาน ครั้งนี้	รายงาน ครั้งก่อน	รายงาน ครั้งนี้	รายงาน ครั้งก่อน	รายงาน ครั้งนี้		
โครงการเดินสำรวจเพื่อแก้ไข ปัญหา 3 จังหวัดชายแดนภาคใต้	4,000	-	-	-	-	-	-	-	-
คิดเป็นร้อยละ	100	-	-	-	-	-	-	-	-
1. และ 2. *** เปอร์เซนต์ของผลการร้งวัดและสอบสวนสิทธิ - คิดจากร้อยละของเป้าหมาย เปอร์เซนต์ของงานค้ำระหว่างดำเนินการ - คิดจากร้อยละของผลการร้งวัดและสอบสวนสิทธิ									

3. สรุปโครงการเร่งรัดการออกโฉนดที่ดินแบบท้องถิ่นเพื่อแก้ไขปัญหาการออกโฉนดที่ดินตามคำขอ ส.ค.1 ค้ำดำเนินการ และโครงการเร่งรัดการออก
โฉนดที่ดินแบบท้องถิ่น เพื่อแก้ไขปัญหาการออกโฉนดที่ดินค้ำดำเนินการของการไฟฟ้าฝ่ายผลิตแห่งประเทศไทย (กฟผ.) ปีงบประมาณ พ.ศ. 2558
(ประจำเดือน ธันวาคม 2557)

โครงการ	เป้าหมาย (แปลง)	ผลการร้งวัดและ สอบสวนสิทธิ (แปลง)		ส่งมอบจังหวัด (แปลง)		ค้ำส่งมอบจังหวัด	
		รายงาน ครั้งก่อน	รายงาน ครั้งนี้	รายงาน ครั้งก่อน	รายงาน ครั้งนี้	รายงาน ครั้งก่อน	รายงาน ครั้งนี้
-โครงการเร่งรัดการออกโฉนดที่ดิน แบบท้องถิ่นตามคำขอ ส.ค.1	6,720	-	907	-	226	-	681

โครงการ	เป้าหมาย (แปลง)	ผลการร้งวัดและ สอบสวนสิทธิ (แปลง)		ส่งมอบจังหวัด (แปลง)		ค้ำส่งมอบจังหวัด	
		รายงาน ครั้งก่อน	รายงาน ครั้งนี้	รายงาน ครั้งก่อน	รายงาน ครั้งนี้	รายงานครั้งก่อน	รายงานครั้งนี้
- โครงการเร่งรัดการออกโฉนด ที่ดินแบบท้องถิ่นการไฟฟ้าฝ่าย ผลิต (กฟผ.)	380	-	100	-	-	-	100
รวม	7,100	-	1,007	-	226	-	781
(ร้อยละของเป้าหมาย)	100	-	14.18	-	22.44	-	77.56

ข้อมูล ณ วันที่ 31 ธันวาคม 2557

๓.๒ รายงานผลการปฏิบัติงานของโครงการเร่งรัดการออกโฉนดที่ดินแบบ
ท้องถิ่น ปีงบประมาณ พ.ศ.๒๕๕๘ (ข้อมูล ณ วันที่ ๓๑ ธันวาคม ๒๕๕๗) (สนส.๓)

แบบรายงานผลการปฏิบัติงานโครงการออกโฉนดที่ดินแบบท้องถิ่นฯ ปีงบประมาณ พ.ศ. 2558
ระหว่างวันที่ 16 ตุลาคม - 31 ธันวาคม 2557

ลำดับ	จังหวัด	สาย	เป้าหมาย ตลอดปี	ผลดำเนินงาน	เนื้อที่			ส่งมอบ จังหวัด	ค้ำส่ง มอบ จังหวัด	เจ้าหน้าที่ผู้ดำเนินการ
					ไร่	งาน	วา			
1	ขอนแก่น	2	320	40	96	1	90	-	40	นายทีศิษุ เดชอวยพรวงศ์
			320	40	84	0	0	5	35	นายเกียรติพงศ์ ทัยรัตน์
2	เชียงใหม่	1	320	42	89	3	37	4	38	นายสนธิรัตน์ นามะสนธิ
3	นครราชสีมา	2	320	30	296	3	41	-	30	นายพิทยา เสนอกกลาง
			320	58	225	2	30	36	22	นายถาวร คล่องกระโทก
4	บุรีรัมย์	3	320	65	153	1	87	50	15	นายนันท์ชัย ขวัญทวี
			320	44	159	3	77	12	32	น.ส.วนิดา ปลอดเหตุ
			320	54	135	1	53	28	26	นายภักดี อธิเทพพร

5	ยโสธร	2	320	40	153	2	20	-	40	นายธนศ จอมสง่าพงษ์
			320	41	277	3	68	-	41	นายไพศาล ศิริประเสริฐ
แบบรายงานผลการปฏิบัติงานโครงการออกโฉนดที่ดินแบบท้องถิ่นฯ ปีงบประมาณ พ.ศ. 2558										
ระหว่างวันที่ 16 ตุลาคม - 31 ธันวาคม 2557										
ลำดับ	จังหวัด	สาย	เป้าหมาย ตลอดปี	ผลดำเนินงาน	เนื้อที่			ส่งมอบ จังหวัด	ค้างส่งมอบ จังหวัด	เจ้าหน้าที่ผู้ดำเนินการ
					ไร่	งาน	วา			
6	สงขลา	5	320	60	113	1	89	45	15	นายสุรชาติ สุวรรณชาติ
			320	60	176	3	45	-	60	นายเทพนิมิตร สาหิม
			320	22	98	2	54	2	20	นายทรรษา อนุชาญ
			320	20	82	0	0	-	20	นายศิริพงศ์ อนุชาญ
			320	30	60	2	35	-	30	นายเพิ่มศักดิ์ อินทลาภ
แบบรายงานผลการปฏิบัติงานโครงการออกโฉนดที่ดินแบบท้องถิ่นฯ ปีงบประมาณ พ.ศ. 2558										
ระหว่างวันที่ 16 ตุลาคม - 31 ธันวาคม 2557										
ลำดับ	จังหวัด	สาย	เป้าหมาย ตลอดปี							
7	สุโขทัย	1	320	40	45	3	93	-	40	นายฉลอง วัฒนศิริ
8	ศรีสะเกษ	1	320	40	20	2	0	-	40	นายชยพล พลฉิม
9	อุตรธานี	2	320	40	116	3	47	-	40	นายบันเทิง ประชิต
			320	40	71	3	50	-	40	นายปรีชา ชัยกิจตระกูล
10	อุบลราชธานี	1	320	51	187	0	52	14	37	นายองอาจ ศรีห้วย
11	อำนาจเจริญ	1	320	50	250	3	0	30	20	นายอุเช็ง มะมิง
รวม		21	6,720	907	2,310	3	53	226	681	

ข้อมูล ณ วันที่ 31 ธันวาคม 2557

แบบรายงานผลการปฏิบัติงานโครงการออกโฉนดที่ดินแบบท้องถิ่นฯ (แผนงานโครงการไฟฟ้า) ปีงบประมาณ พ.ศ. 2558										
ระหว่างวันที่ 16 ตุลาคม - 31 ธันวาคม 2557										
ลำดับ	จังหวัด	สาย	เป้าหมาย ตลอดปี	ผลดำเนินงาน	เนื้อที่			ส่งมอบ จังหวัด	ค้างส่งมอบ จังหวัด	เจ้าหน้าที่ผู้ดำเนินการ
					ไร่	งาน	วา			
1	อุบลราชธานี	1	380	100	602	2	50	-	100	นายนิพนธ์ ปัสสัมจิตร
รวม		1	380	100	602	2	50	-	100	

ข้อมูล ณ วันที่ 31 ธันวาคม 2557

ระเบียบวาระที่ ๔ เรื่องเพื่อพิจารณา
- ไม่มี

ระเบียบวาระที่ ๕ เรื่องการปฏิบัติงานของฝ่าย/ส่วนต่างๆ ที่เกี่ยวข้องกับการปฏิบัติงานตาม
โครงการเดินสำรวจฯ

นายโสภณ อัครเอกผาลิน (ผู้อำนวยการส่วนปฏิบัติการรังวัด) :

๑. งานยกเลิก ในการปฏิบัติงานตามโครงการเดินสำรวจออกโฉนดให้ครอบคลุม
ทั่วประเทศ มีงานเดินสำรวจออกโฉนดที่ดินบางพื้นที่ดำเนินการอยู่ในพื้นที่ป่าไม้ ที่สาธารณประโยชน์
 หรือเขตส.ป.ก มีงานเกิดทางศูนย์อำนาจการเดินสำรวจออกโฉนดที่ดิน มีการสร้างแบบพิมพ์โฉนดที่ดิน

/เมื่อมีการตรวจ...

เมื่อมีการตรวจสอบภายหลังพื้นที่เข้าดำเนินการอยู่ในเขตป่าไม้ จำเป็นต้องมึงงานยกเลิก ทำให้มีผลกระทบต่อการทำลายแบบพิมพ์ ขอฟ้ากให้ศูนย์ฯ ควรมีการวางแผนมาตรการหาทางแก้ไข
ดังกล่าว โดยสำรวจพื้นที่ที่เข้าดำเนินการให้มีความชัดเจน

๒. สรุปผลการปฏิบัติงาน โครงการเร่งรัดการออกโฉนดที่ดินแบบท้องถิ่น บงบประมาณ พ.ศ. ๒๕๕๘ มีผลการปฏิบัติงานที่ผ่านมา บางท่านมีปริมาณยอดงานค่อนข้างต่ำกว่า เป้าหมาย ท่านใดมีปัญหาหรืออุปสรรคให้แจ้งทางสำนักฯทราบ เพื่อหาแนวทางแก้ไขปัญหา และสรุป รายงานเป็นระยะ

๓. งบประมาณค่าใช้จ่ายงานโครงการออกโฉนดที่ดินแบบท้องถิ่นฯ เช่น ค่าเบี้ยเลี้ยง ค่าที่พัก และค่าขนย้ายหลักเขต ค่าคนงานจ้างเหมา การเบิกจ่ายงบประมาณให้ทำเป็น ประจำทุกๆ เดือนเพื่อเป็นการควบคุมงบประมาณ

๔. โครงการ “มอบโฉนดที่ดินทั่วถิ่นไทย น้อมใจสมานฉันท์ เทิดไท้องค์ราชัน” เพื่อเฉลิมพระเกียรติพระบาทสมเด็จพระเจ้าอยู่หัว เนื่องในโอกาสสมหามงคลที่พระบาทสมเด็จพระเจ้า อยู่หัว จะทรงเจริญพระชนมพรรษา ๘๘ พรรษา กรมที่ดินจึงได้จัดทำโครงการ “มอบโฉนดที่ดิน ทั่วถิ่นไทย น้อมใจสมานฉันท์ เทิดไท้องค์ราชัน” เพื่อเป็นกิจกรรมน้อมเกล้าฯถวายพระองค์ท่าน และ มอบโฉนดที่ดินให้ถึงมือประชาชนได้จำนวน ๘๘,๐๐๐แปลง กรมที่ดินแจ้งโครงการมอบโฉนดที่ดินให้ทุก จังหวัดทราบ เพื่อให้จังหวัดแจ้งศูนย์อำนาจการที่ดินสำรวจออกโฉนดที่ดิน ดำเนินการตามโครงการมอบ โฉนดที่ดิน ให้ทุกศูนย์ฯ กำหนดวัน เวลา และสถานที่ในการมอบโฉนดที่ดิน ในแต่ละเดือนให้ศูนย์ อำนาจการที่ดินสำรวจฯ ในแต่ละจังหวัดร่วมประสานงานหน่วยงานที่เกี่ยวข้องในการดำเนินการ

๕. โครงการ “มอบโฉนดที่ดิน ๖๐ พรรษา ๖๐ ร้อยแปลง” เพื่อเฉลิมพระเกียรติ สมเด็จพระเทพรัตนราชสุดาฯ สยามบรมราชกุมารี ในโอกาสสมหามงคลที่สมเด็จพระเทพรัตนราชสุดาฯ สยามบรมราชกุมารี จะทรงเจริญพระชนมพรรษา ๖๐ พรรษา กรมที่ดินจึงได้จัดทำโครงการมอบโฉนด ที่ดิน ๖๐ พรรษา ๖๐ ร้อยแปลง ให้ทุกศูนย์ฯ กำหนดวันเวลา และสถานที่ในการมอบโฉนดที่ดิน เริ่ม ดำเนินการตั้งแต่เดือนมกราคม โดยศูนย์อำนาจการที่ดินสำรวจออกโฉนดที่ดิน มอบโฉนดที่ดินให้แก่ เจ้าของที่ดิน ไม่เกิน ๑ ครั้ง ภายในกำหนดระยะเวลาดังกล่าว

นางชุตินา ศูนย์ฯคณิต (ผู้อำนวยการส่วนบริหารงานรังวัดทำแผนที่เพื่องานออกโฉนดที่ดิน) :
ขอเรียนที่ประชุม ดังนี้

๑. เรื่อง หมึกพิมพ์ของเครื่อง Printer อยู่ในระหว่างการดำเนินการจัดซื้อคาดว่าจะแล้วเสร็จประมาณปลายเดือนมกราคม ๒๕๕๘ ขณะนี้หากศูนย์อำนาจการที่ดินสำรวจฯ ศูนย์ใด มีความจำเป็นต้องใช้หมึกพิมพ์เป็นการเร่งด่วนให้ใช้เงินสดซื้อไปก่อน ราคาไม่เกิน ๕,๐๐๐ บาท ซึ่ง สามารถเบิกจ่ายเงินงบประมาณได้เพื่อการจัดซื้อได้

๒. เรื่อง การสอบเขตที่ดินตามมาตรา ๖๙ แห่งประมวลกฎหมายที่ดิน มีกำหนด ไว้ในระเบียบกรมที่ดินว่าด้วยการเดินสำรวจออกโฉนดที่ดิน และสอบเขตที่ดิน พ.ศ. ๒๕๕๓ แต่ไม่ได้

/กำหนดราย...

กำหนดรายละเอียดและวิธีการปฏิบัติที่ชัดเจนไว้ เสนอขอแก้ไขประมวลกฎหมายที่ดิน มาตรา ๖๙ โดยให้อธิบดีมีอำนาจในการออกระเบียบเขตตามกฎหมาย สำหรับแนวทางในอนาคต สำนักมาตรฐานการออกหนังสือสำคัญ ได้กำหนดเรื่องการเดินสำรวจขอบเขตที่ดินเป็นยุทธศาสตร์ของสำนักฯ ซึ่งได้ดำเนินการโครงการเดินสำรวจออกโฉนดที่ดินโดยโครงการพัฒนามาตรฐานแผนที่รูปแบบโฉนดที่ดิน และเร่งรัดการออกโฉนดที่ดินให้ครอบคลุมทั่วประเทศด้วยเทคโนโลยีการรังวัดโดยระบบดาวเทียม RTK ประจำปีงบประมาณ พ.ศ. ๒๕๕๘ ในลักษณะโครงการนำร่องเพื่อจะได้รับทว เบบัฎท ในกกร ปฏิบัติ และจะได้มีการจัดสัมมนาโดยมีสำนักต่างๆ ที่มีส่วนเกี่ยวข้อง ศูนย์อำนวยการเดินสำรวจออกโฉนดที่ดิน สำนักงานที่ดิน ร่วมสัมมนาโดยนำสภาพปัญหาแนวทางแก้ไขปัญหา ข้อเสนอแนะมาพิจารณา ร่วมกัน เพื่อกำหนดแนวทางในการดำเนินการในปีต่อไป เมื่อมีการแก้ไขประมวลกฎหมายที่ดิน มาตรา ๖๙ แล้ว ก็จะดำเนินการออกระเบียบรองรับ ในเรื่องการเดินสำรวจขอบเขตที่ดิน ตามมาตรา ๖๙ แห่งประมวลกฎหมายที่ดิน

มติที่ประชุม **รับทราบ**

ระเบียบวาระที่ ๖ **เรื่องเพื่อทราบ**

- หนังสือสำนักงานเลขานุการกรม ที่ มท ๐๕๐๑.๒(๒)/ร๕๖๕๓
ลงวันที่ ๘ ธันวาคม ๒๕๕๗ เรื่อง สรุปมติ/ข้อสั่งการในการประชุมติดตามงาน
ของสำนัก/กอง

มติที่ประชุม **รับทราบ**

ระเบียบวาระที่ ๗ **เรื่องอื่นๆ**

- ไม่มี

เลิกประชุม **เวลา ๑๖.๓๐ น.**

(ลงชื่อ)




ผู้จัดรายงานการประชุม

(นางฉัตรชนา เปรมมางกูร)

เจ้าพนักงานที่ดินชำนาญคน

(ลงชื่อ)



ผู้ตรวจรายงานการประชุม

(นางสาวอรุณี กาญจนชม)

เจ้าพนักงานที่ดินอาวุโส



บันทึกข้อความ

ส่วนราชการ ส.ส. ส่วนมาตรฐานการออกหนังสือแสดงสิทธิในที่ดิน โทร. ๐ ๒๕๐๓ ๓๙๖๐

ที่ มท ๐๕๑๖.๒(๑.๑)/๑๒

วันที่ ๑๗ มกราคม ๒๕๕๘

เรื่อง การประชุมคณะกรรมการขับเคลื่อนและติดตามประเมินผลการดำเนินการตามของขวัญปีใหม่

เรียน ผู้อำนวยการสำนักมาตรฐานการออกหนังสือสำคัญ (ผ่านผู้อำนวยการส่วนมาตรฐานการออกหนังสือแสดงสิทธิในที่ดิน

ตามที่มอบหมายให้กระผมเข้าร่วมประชุมคณะกรรมการขับเคลื่อนและติดตามประเมินผลการดำเนินการตามของขวัญปีใหม่ มหาตมไทยบำบัดทุกข์ สร้างสุขทั่วไทย “สำนักงานที่ดินทั่วไทย รวดเร็ว โปร่งใส ใส่ใจบริการ” ครั้งที่ ๑/๒๕๕๘ เมื่อวันที่ ๑๓ มกราคม ๒๕๕๘ ณ ห้องประชุม ๑ กรมที่ดิน นั้น

กระผมได้ร่วมประชุมแล้ว ผลการประชุมสรุปได้ดังนี้

๑. ระเบียบวาระที่ ๑ เรื่องที่ประธานแจ้งให้ที่ประชุมทราบ ประธานได้แจ้งให้ที่ประชุมทราบว่า กระทรวงมหาดไทยได้ให้กรมที่ดินดำเนินการตามของขวัญปีใหม่ “สำนักงานที่ดินทั่วไทย รวดเร็ว โปร่งใส ใส่ใจบริการ” กรมที่ดินจึงได้มีคำสั่ง ที่ ๓๘/๒๕๕๘ ลงวันที่ ๙ มกราคม ๒๕๕๘ แต่งตั้งคณะกรรมการขับเคลื่อนและติดตามผลการดำเนินการฯ โดยมีที่ปรึกษาด้านประสิทธิภาพเป็นประธาน ผู้อำนวยการสำนัก ผู้อำนวยการกอง เป็นคณะทำงาน ผู้อำนวยการกลุ่มพัฒนาระบบบริหารเป็นเลขานุการ จึงได้มีการประชุมในวันนี้

๒. ระเบียบวาระที่ ๒ เรื่องเพื่อทราบ ฝ่ายเลขานุการ ได้แจ้งให้ทราบว่า ได้กำหนดแนวทางในการดำเนินการ ดังนี้

๒.๑ จัดทำคำอธิบายขยายความของของขวัญปีใหม่ฯ “สำนักงานที่ดินทั่วไทย รวดเร็ว โปร่งใส ใส่ใจบริการ” เพื่อสื่อสารให้บุคลากรกรมที่ดินทราบอย่างชัดเจน และนำไปสู่การปฏิบัติได้อย่างเป็นรูปธรรม (กพร., สตร., สล.)

๒.๒ จัดประชุมชี้แจงสื่อสารสร้างความเข้าใจให้บุคลากรกรมที่ดินทั่วประเทศทราบในของขวัญปีใหม่ฯ โดยใช้กลไกผู้ตรวจราชการกรมที่ดิน (ผต.)

๒.๓ จัดทำโครงการคัดเลือกสำนักงานที่ดินบริหารจัดการดีเด่น เพื่อเป็นการกระตุ้นและสร้างแรงจูงใจในการดำเนินการตามของขวัญปีใหม่ฯ อย่างเป็นรูปธรรม (สล., กพร., สตร.)

๒.๔ ให้สำนักงานที่ดินกรุงเทพมหานคร เป็นหน่วยงานตัวอย่างในการปฏิบัติตามของขวัญปีใหม่ฯ (ส. กทม.)

๒.๕ ทบทวนปรับปรุงแผ่นพับ โปสเตอร์สำหรับแนะนำประชาชนในการติดต่อขอใช้บริการของสำนักงานที่ดิน ให้มีรูปแบบมาตรฐานและเป็นปัจจุบัน (สล., กพ.)

๒.๖ ทบทวนขั้นตอนและระยะเวลาการปฏิบัติราชการเพื่อประชาชน และเร่งรัดจัดทำคู่มือสำหรับประชาชน ตามพระราชบัญญัติการอำนวยความสะดวกในการพิจารณาอนุญาตของทางราชการ (กพร.)

๒.๗ ในด้านทรัพยากรบุคคล มีแนวทาง ดังนี้

๒.๗.๑ พัฒนาบุคลากรที่บรรจุใหม่ให้มีความรู้และทักษะเกี่ยวกับงานในสำนักงานที่ดิน
อย่างถ่องแท้ ก่อนส่งตัวไปปฏิบัติงานจริงในสำนักงาน (ผอ.)

๒.๗.๒ ข้าราชการบรรจุใหม่ ไม่ควรแต่งตั้งให้ปฏิบัติงานในพื้นที่เขตกรุงเทพมหานคร (กจ.)

๒.๗.๓ ลงโทษผู้กระทำผิดอย่างเด็ดขาด รวมถึงผู้บังคับบัญชาด้วย (กจ.)


๒.๘ จัดสัมมนาผู้บริหารทั่วประเทศ

๒.๙ ให้เกิดผลสัมฤทธิ์ภายใน ๒ เดือน (๒๘ กุมภาพันธ์ ๒๕๕๘)


๓. ระเบียบวาระที่ ๓ เรื่องเพื่อพิจารณา ฝ่ายเลขาฯ ได้เสนอให้ที่ประชุมพิจารณาร่างคำอธิบาย
ความ “สำนักงานที่ดินทั่วประเทศ รวดเร็ว โปร่งใส ใส่ใจบริการ” โดยกำหนดนิยามคำว่า ความรวดเร็ว, ความโปร่งใส,
ใส่ใจบริการ และกำหนดแนวทางปฏิบัติ ที่ประชุมได้ร่วมกันพิจารณาคำนิยามทั้ง ๓ คำ และมีข้อสังเกตเกี่ยวกับ
แนวทางปฏิบัติของคำบางคำ ซึ่งที่ประชุมได้มีมติมอบหมายให้ฝ่ายเลขาฯ นำไปแก้ไขและแจ้งเวียนให้ทุกจังหวัด
ทราบ

ประธานได้แจ้งให้ที่ประชุมทราบว่า แนวทางดังกล่าวทำนองนี้จะให้สัมฤทธิ์ผลภายใน
เดือนกุมภาพันธ์ ๒๕๕๘ ดังนั้น จะต้องจัดสัมมนาผู้บริหารทั่วประเทศเพื่อรับทราบแนวทางปฏิบัติดังกล่าว
ภายในเดือนกุมภาพันธ์ ๒๕๕๘ จึงได้มอบหมายให้กลุ่มพัฒนาระบบบริหารและกองฝึกอบรมเตรียมการ


จึงเรียนมาเพื่อโปรดทราบ


(นายชัยวัฒน์ นิมอนันตกุล)
นักวิชาการที่ดินชำนาญการพิเศษ

เรียน ผอ. ส.ส.ท.
เพื่อโปรดทราบ.


14 ม.ค. 58

(นางสาวสินดารัตน์ ธรรมมาคุณิชัย)
ผู้อำนวยการส่วนมาตรฐานการออกหนังสือแสดงสิทธิในที่ดิน

- ทน
- ทวีศักดิ์ ชัยชนะ

16 ม.ค. 58
(นายสุรพล ศรีวีโรจน์)

ผู้อำนวยการสำนักมาตรฐานการออกหนังสือสำคัญ