



## บันทึกข้อความ

ส่วนราชการ กลุ่มพัฒนามาตรฐานการออกหนังสือแสดงสิทธิในที่ดิน โทร. ๐ ๒๕๐๓ ๓๘๑๒

ที่ มท ๐๕๑๖.๕/ ๒๖

วันที่ ๒ มีนาคม ๒๕๕๘

เรื่อง ขอส่งหนังสือเวียน

เรียน หัวหน้าฝ่ายอำนวยการ

กลุ่มพัฒนามาตรฐานการออกหนังสือแสดงสิทธิในที่ดิน ขอส่งสำเนาหนังสือ กรมที่ดิน ที่ มท ๐๕๑๖.๕/ว๓๗๐๘ ลงวันที่ ๑๓ กุมภาพันธ์ ๒๕๕๘ เรื่อง โครงการบริหารจัดการคำขอออโฉนดที่ดินหรือหนังสือรับรองการทำประโยชน์จากหลักฐาน ส.ค.๑ ที่ค้างดำเนินการ ณ วันที่ ๘ กุมภาพันธ์ ๒๕๕๓ ประจำปีงบประมาณ พ.ศ. ๒๕๕๘ - พ.ศ. ๒๕๖๐ มาเพื่อทราบ และเวียนให้ทราบโดยทั่วกัน

(นายสุรพล ศรีวิโรจน์)  
ผู้อำนวยการสำนักมาตรฐานการออกหนังสือสำคัญ

ที่ มท ๐๕๑๖.๑/

เรียน ผู้อำนวยการส่วนมาตรฐานฯ ๕๕๓๗ ๘

ผู้อำนวยการส่วนปฏิบัติการรังวัดฯ ๕๖๐ ๐๙

ผู้อำนวยการส่วนบริหารงานรังวัดฯ ๕๖๑

~~หัวหน้ากลุ่มพัฒนามาตรฐานฯ ๕๖๒~~

เพื่อโปรดทราบ และแจ้งเวียนให้เจ้าหน้าที่ทราบ

*นางรจนา*

(นางรจนา พรหมแจ้ง)

หัวหน้าบริหารงานทั่วไป

- ๒ ส.ค. ๒๕๕๘

ที่ มท ๐๕๑๖.๑/ว ๑๖

เรียน ผู้อำนวยการศูนย์เดินสำรวจทุกศูนย์ฯ

เพื่อโปรดทราบ และแจ้งเวียนให้เจ้าหน้าที่ทราบ

*นางรจนา*

(นางรจนา พรหมแจ้ง)

หัวหน้าบริหารงานทั่วไป

- ๒ ส.ค. ๒๕๕๘

ที่ มท ๐๕๑๖.๕/ว ๓๗๐๗



กรมที่ดิน

ศูนย์ราชการเฉลิมพระเกียรติ ๘๐ พรรษา  
อาคารรัฐประศาสนภักดี ถนนแจ้งวัฒนะ  
แขวงทุ่งสองห้อง เขตหลักสี่ กรุงเทพฯ ๑๐๒๑๐

๑๓ กุมภาพันธ์ ๒๕๕๘

เรื่อง โครงการบริหารจัดการคำขออนุญาตที่ดินหรือหนังสือรับรองการทำประโยชน์จากหลักฐาน ส.ค.๑  
ที่ค้างดำเนินการ ณ วันที่ ๘ กุมภาพันธ์ ๒๕๕๓ ประจำปีงบประมาณ พ.ศ. ๒๕๕๘ - พ.ศ. ๒๕๖๐

เรียน ผู้ว่าราชการจังหวัดทุกจังหวัด

สิ่งที่ส่งมาด้วย สำเนาโครงการบริหารจัดการคำขออนุญาตที่ดินฯ จำนวน ๑ ชุด

ด้วยปลัดกระทรวงมหาดไทยได้อนุมัติให้กรมที่ดินจัดทำโครงการบริหารจัดการคำขออนุญาตที่ดิน  
หรือหนังสือรับรองการทำประโยชน์จากหลักฐาน ส.ค.๑ ที่ค้างดำเนินการ ณ วันที่ ๘ กุมภาพันธ์ ๒๕๕๓  
ประจำปีงบประมาณ พ.ศ. ๒๕๕๘ - พ.ศ. ๒๕๖๐ เพื่อสนับสนุนนโยบายในการปราบปรามและหยุดยั้งการบุกรุก  
ทำลายทรัพยากรป่าไม้ และบริหารจัดการคำขอล่าดำเนินการที่ยังไม่เข้าสู่กระบวนการตรวจพิสูจน์สิทธิ  
ในที่ดิน ในพื้นที่เป้าหมาย ๗๒ จังหวัด

กรมที่ดินจึงขอส่งโครงการบริหารจัดการคำขออนุญาตที่ดินหรือหนังสือรับรองการทำประโยชน์  
จากหลักฐาน ส.ค.๑ ที่ค้างดำเนินการ ณ วันที่ ๘ กุมภาพันธ์ ๒๕๕๓ ประจำปีงบประมาณ พ.ศ. ๒๕๕๘ - พ.ศ. ๒๕๖๐  
มาพร้อมนี้

จึงเรียนมาเพื่อโปรดทราบ

ขอแสดงความนับถือ

(นายศิริพงษ์ ทานตระกุล)

อธิบดีกรมที่ดิน

สำนักมาตรฐานการออกหนังสือสำคัญ

โทร. ๐ ๒๕๐๓ ๓๘๑๒

โทรสาร ๐ ๒๕๐๓ ๓๓๙๘

## โครงการบริหารจัดการคำขอออกโฉนดที่ดินหรือหนังสือรับรองการทำประโยชน์

จากหลักฐาน ส.ค.๑ ที่ค้างดำเนินการ ณ วันที่ ๘ กุมภาพันธ์ ๒๕๕๓

ประจำปีงบประมาณ พ.ศ. ๒๕๕๔ - พ.ศ. ๒๕๖๐

### ๑. หลักการและเหตุผล

ตามพระราชบัญญัติแก้ไขเพิ่มเติมประมวลกฎหมายที่ดิน (ฉบับที่ ๑๑) พ.ศ. ๒๕๕๑ มาตรา ๘ บัญญัติให้ผู้ซึ่งได้ครอบครองและทำประโยชน์ในที่ดินอยู่ก่อนวันที่ประมวลกฎหมายที่ดินใช้บังคับ (วันที่ ๑ ธันวาคม ๒๕๔๗) โดยมีหลักฐานการแจ้งการครอบครองที่ดิน (ส.ค.๑) และยังมีได้ยื่นคำขออออกโฉนดที่ดินหรือหนังสือรับรองการทำประโยชน์ นำหลักฐานการแจ้งการครอบครองที่ดินนั้นมายื่นคำขอเพื่อออกโฉนดที่ดินหรือหนังสือรับรองการทำประโยชน์ต่อพนักงานเจ้าหน้าที่ภายในสองปีนับแต่วันที่พระราชบัญญัตินี้ใช้บังคับ (ภายในวันที่ ๘ กุมภาพันธ์ ๒๕๕๓) ซึ่งภายในระยะเวลาดังกล่าวปรากฏว่า มีผู้มายื่นคำขออออกโฉนดที่ดินหรือหนังสือรับรองการทำประโยชน์ ณ สำนักงานที่ดิน จำนวน ๔๗๑,๘๕๐ ราย (ข้อมูลตรวจสอบ ณ วันที่ ๒๐ กันยายน ๒๕๕๔) จากผลการบริหารจัดการกับคำขอดังกล่าวของกรมที่ดิน ปรากฏว่า ยังมีคำขออออกโฉนดที่ดินหรือหนังสือรับรองการทำประโยชน์จากหลักฐาน ส.ค.๑ ที่สำรวจ ณ วันที่ ๘ กุมภาพันธ์ ๒๕๕๓ ที่ยังไม่ได้นำดำเนินการ จำนวน ๒๓๐,๓๑๓ ราย

คณะกรรมการความสงบแห่งชาติ (คสช.) มีคำสั่ง ที่ ๖๔/๒๕๕๗ ลงวันที่ ๑๔ มิถุนายน ๒๕๕๗ เรื่อง การปราบปรามและหยุดยั้งการบุกรุกทำลายทรัพยากรป่าไม้ และ ที่ ๖๖/๒๕๕๗ ลงวันที่ ๑๗ มิถุนายน ๒๕๕๗ เรื่อง เพิ่มเติมหน่วยงานสำหรับการปราบปราม หยุดยั้งการบุกรุกทำลายทรัพยากรป่าไม้ และนโยบายการปฏิบัติงานเป็นการชั่วคราวในสภาวะการณ์ปัจจุบัน เพื่อดำเนินการในเรื่องเกี่ยวกับการปราบปรามและหยุดยั้งการบุกรุกทำลายทรัพยากรป่าไม้ ซึ่งกระทรวงทรัพยากรธรรมชาติและสิ่งแวดล้อม (ทส.) ได้มีคำสั่งแต่งตั้งคณะกรรมการป้องกันและปราบปรามการตัดไม้ทำลายป่าแห่งชาติ (คปป.) ให้มีอำนาจหน้าที่ดำเนินการในเรื่องดังกล่าวไว้แล้ว โดยมีอธิบดีกรมที่ดินร่วมเป็นคณะกรรมการ ผลจากการประชุม คปป. ที่ประชุมมีมติขอให้กรมที่ดินพิจารณาเรื่องการตรวจสอบที่ดินในเขตป่าไม้โดยเฉพาะที่ดินที่มีหลักฐาน ส.ค.๑ เพื่อบริหารจัดการร่วมกัน และในการประชุมร่วมกันระหว่างกรมที่ดิน กรมป่าไม้ กรมอุทยานแห่งชาติ สัตว์ป่า และพันธุ์พืช และกรมทรัพยากรทางทะเลและชายฝั่ง เมื่อวันที่ ๙ ตุลาคม ๒๕๕๗ ณ กรมป่าไม้ ที่ประชุมมีมติเห็นชอบให้กรมที่ดินดำเนินการจัดทำโครงการบริหารจัดการคำขออออกโฉนดที่ดินหรือหนังสือรับรองการทำประโยชน์จากหลักฐาน ส.ค.๑ ที่ค้างดำเนินการ ณ วันที่ ๘ กุมภาพันธ์ ๒๕๕๓ เพื่อกำหนดตำแหน่งที่ดินตามคำขออออกหรือหนังสือรับรองการทำประโยชน์จากหลักฐาน ส.ค.๑ ในเบื้องต้นให้แล้วเสร็จภายใน ๒ ปี สำหรับใช้เป็นข้อมูลในการบริหารจัดการร่วมกันระหว่างหน่วยงานที่เกี่ยวข้องต่อไป กรมที่ดินพิจารณาแล้ว จึงได้จัดทำแผนงานโครงการบริหารจัดการกับคำขออออกโฉนดที่ดินหรือหนังสือรับรองการทำประโยชน์จากหลักฐาน ส.ค.๑ ที่ค้างดำเนินการ ณ วันที่ ๘ กุมภาพันธ์ ๒๕๕๓ ประจำปีงบประมาณ พ.ศ. ๒๕๕๔ - พ.ศ. ๒๕๖๐ ขึ้น โดยการ

รวบรวมคำขอค้างดำเนินการที่ยังไม่นำเข้าสู่กระบวนการตรวจพิสูจน์สิทธิในที่ดิน ในพื้นที่เป้าหมาย ๗๒ จังหวัด มาดำเนินการ (ยกเว้นกรุงเทพมหานคร จังหวัดนนทบุรี จังหวัดปัตตานี จังหวัดยะลา จังหวัดนราธิวาส) ซึ่งโครงการดังกล่าวเป็นโครงการที่สนับสนุนนโยบายในการปราบปรามและหยุดยั้งการบุกรุกทำลายทรัพยากรป่าไม้ สอดคล้องกับมติคณะกรรมการป้องกันและปราบปรามการตัดไม้ทำลายป่าแห่งชาติ (คปป.) ที่ขอความร่วมมือจากกรมที่ดิน อีกทั้งเป็นการสนับสนุนนโยบายของรัฐมนตรีว่าการกระทรวงมหาดไทย รัฐมนตรีว่าการกระทรวงเกษตรและสหกรณ์ รัฐมนตรีว่าการกระทรวงทรัพยากรธรรมชาติและสิ่งแวดล้อม เมื่อวันที่ ๓ ตุลาคม ๒๕๕๗ ในด้านการเร่งปกป้องและฟื้นฟูพื้นที่อนุรักษ์ทรัพยากรป่าไม้และสัตว์ป่า โดยให้ความสำคัญในการแก้ไขปัญหาการบุกรุกที่ดินของรัฐ การเร่งรัดกระบวนการพิสูจน์สิทธิการถือครองที่ดินในเขตที่ดินของรัฐโดยการนำระบบสารสนเทศมาใช้ในการบริหารจัดการตามนโยบายของรัฐบาล

## ๒. วัตถุประสงค์

๒.๑ เพื่อบริหารจัดการคำขอออกโฉนดที่ดินหรือหนังสือรับรองการทำประโยชน์ จากหลักฐาน ส.ค.๑ ที่ค้างดำเนินการ ณ วันที่ ๘ กุมภาพันธ์ ๒๕๕๓

๒.๒ เพื่อกำหนดพิกัดตำแหน่ง ส.ค.๑ ตามคำขอออกโฉนดที่ดินหรือหนังสือรับรองการทำประโยชน์จากหลักฐาน ส.ค.๑ ที่ค้างดำเนินการ ณ วันที่ ๘ กุมภาพันธ์ ๒๕๕๓ ในเบื้องต้น แล้วนำคำพิกัดมา กำหนดตำแหน่งที่ดินในระวางแผนที่โดยใช้ระบบสารสนเทศทางภูมิศาสตร์ (GIS) ในการดำเนินการ

๒.๓ เพื่อคัดแยกประเภทคำขอ จัดทำบัญชีส่งให้สำนักงานที่ดินที่รับผิดชอบรับไปพิจารณา ดำเนินการ พร้อมจัดส่งข้อมูลให้หน่วยงานที่เกี่ยวข้องและกรมที่ดินเพื่อนำไปวางแผนบริหารจัดการต่อไป

## ๓. พื้นที่ดำเนินการ

ดำเนินการในพื้นที่จังหวัดเป้าหมายที่ยังไม่นำคำขอเข้าสู่กระบวนการตรวจพิสูจน์สิทธิในที่ดิน ทั่วประเทศ รวม ๗๒ จังหวัด (ยกเว้นกรุงเทพมหานคร จังหวัดนนทบุรี ซึ่งนำคำขอทั้งหมดเข้าสู่กระบวนการตรวจพิสูจน์สิทธิในที่ดินแล้ว และจังหวัดปัตตานี จังหวัดยะลา จังหวัดนราธิวาส ซึ่งปัจจุบันยังมีปัญหาเกี่ยวกับความไม่สงบในพื้นที่ ทำให้ไม่สามารถเร่งรัดกระบวนการตรวจพิสูจน์สิทธิในที่ดินได้)

## ๔. เป้าหมายการทำงาน

กำหนดเป้าหมายดำเนินการตรวจสอบตำแหน่งที่ดินตามคำขอออกโฉนดที่ดินหรือหนังสือรับรองการทำประโยชน์จากหลักฐาน ส.ค.๑ ที่ค้างดำเนินการ ณ วันที่ ๘ กุมภาพันธ์ ๒๕๕๓ จำนวน ๒๐๒,๔๐๐ แปลง ดังนี้

ระยะที่ ๑ ระหว่างเดือนกุมภาพันธ์ ถึงเดือนกรกฎาคม ๒๕๕๘ เป้าหมาย ๖๑,๒๐๐ แปลง

ระยะที่ ๒ ระหว่างเดือนตุลาคม ถึงเดือนพฤศจิกายน ๒๕๕๘ เป้าหมาย ๔๐,๐๐๐ แปลง

ระยะที่ ๓ ระหว่างเดือนมกราคม ถึงเดือนมิถุนายน ๒๕๕๙ เป้าหมาย ๖๑,๒๐๐ แปลง

ระยะที่ ๔ ระหว่างเดือนตุลาคม ถึงเดือนพฤศจิกายน ๒๕๕๙ เป้าหมาย ๔๐,๐๐๐ แปลง

## ๕. วิธีดำเนินการ

๕.๑ กรมที่ดินแจ้งให้จังหวัดในพื้นที่เป้าหมายจัดเตรียมข้อมูลคำขออนุญาตที่ดินหรือหนังสือรับรองการทำประโยชน์จากหลักฐาน ส.ค.๑ ที่ค้างดำเนินการ ณ วันที่ ๘ กุมภาพันธ์ ๒๕๕๓ และคัดแยกคำขอ พร้อมจัดทำบัญชีรายชื่อคำขออนุญาตที่ดินหรือหนังสือรับรองการทำประโยชน์จากหลักฐาน ส.ค.๑ ที่ค้างดำเนินการ ณ วันที่ ๘ กุมภาพันธ์ ๒๕๕๓ ที่ยังไม่ได้ดำเนินการนำคำขอเข้าสู่กระบวนการตรวจพิสูจน์สิทธิในที่ดิน

๕.๒ กรมที่ดินจัดทำโครงการเพื่อเสนอขอรับการสนับสนุนงบประมาณในการดำเนินการจากงบประมาณดำเนินงานโครงการพัฒนาแก้ไขปัญหาของประชาชนในความรับผิดชอบของกระทรวงมหาดไทย (๔,๕๐๐ ล้านบาท)

๕.๓ นำข้อมูลคำขอที่ตรวจสอบมาจัดทำแผนปฏิบัติงานตามโครงการฯ ที่ได้รับการอนุมัติจัดทำคู่มือการดำเนินการ วางแผนการประชาสัมพันธ์ และจัดอบรมเจ้าหน้าที่ที่เกี่ยวข้อง

๕.๔ กรมที่ดินส่งโครงการฯ ให้จังหวัดทราบเพื่อเตรียมความพร้อมและประชาสัมพันธ์ในพื้นที่

๕.๕ กรมที่ดินจัดส่งเจ้าหน้าที่เข้าไปดำเนินการในพื้นที่เป้าหมาย โดยมีขั้นตอนการดำเนินการดังนี้

(๑) เจ้าหน้าที่ผู้ปฏิบัติงานตามโครงการฯ ประสานงานสำนักงานที่ดินพื้นที่เพื่อขอรับบัญชีรายชื่อคำขออนุญาตที่ดินหรือหนังสือรับรองการทำประโยชน์จากหลักฐาน ส.ค.๑ ที่ค้างดำเนินการ ณ วันที่ ๘ กุมภาพันธ์ ๒๕๕๓ ที่ยังไม่ได้ดำเนินการนำคำขอเข้าสู่กระบวนการตรวจพิสูจน์สิทธิในที่ดิน คำขออนุญาตหนังสือแสดงสิทธิในที่ดินจากหลักฐาน ส.ค.๑ ระบุวางแผนที่ภาพถ่ายทางอากาศ และเอกสารที่เกี่ยวข้อง

(๒) เจ้าหน้าที่ผู้ปฏิบัติงานตามโครงการฯ วางแผนการดำเนินการในพื้นที่ นัดประชุมกำนันผู้ใหญ่บ้าน และทำการประชาสัมพันธ์ในพื้นที่

(๓) เจ้าหน้าที่ผู้ปฏิบัติงานตามโครงการฯ มีหนังสือแจ้งเจ้าของที่ดินทางไปรษณีย์ ลงทะเบียนตอบรับ และแจ้งผู้ปกครองท้องที่เพื่อบันทึกหมายวันตรวจสอบตำแหน่งที่ดิน หากพื้นที่ที่เข้าไปดำเนินการอยู่ในตำบลที่มีการกำหนดให้เป็นป่าสงวนแห่งชาติ อุทยานแห่งชาติ เขตรักษาพันธุ์สัตว์ป่า และเขตห้ามล่าสัตว์ป่า เขตป่าชายเลน จะประสานงานแจ้งให้หน่วยงานที่ดูแลรับผิดชอบพื้นที่ดังกล่าวทราบการนัดหมายดังกล่าวด้วย

(๔) เจ้าหน้าที่ผู้ปฏิบัติงานตามโครงการฯ เข้าดำเนินการตรวจสอบตำแหน่งที่ดินในพื้นที่ตามวันที่นัดหมาย โดยใช้เครื่องมือ GPS จับพิกัดตำแหน่งที่ดิน แล้วนำค่าพิกัดดังกล่าวมาแสดงตำแหน่งที่ดินโดยประมาณในระวางแผนที่ด้วยระบบสารสนเทศทางภูมิศาสตร์ (GIS) พร้อมบันทึกถ้อยคำเจ้าของที่ดินและผู้ปกครองท้องที่ และเก็บหลักฐานรวมไว้ในคำขอ เสร็จแล้วคัดแยกคำขอตามผลการตรวจสอบตำแหน่งที่ดิน เช่น คำขอที่สามารถสังยกเลิกได้ คำขอขัดข้อง คำขอที่สามารถดำเนินการได้แต่อยู่ในเขตป่าสงวนแห่งชาติ เป็นต้น แล้วจัดทำบัญชีแยกประเภทคำขอพร้อมตรวจทานความถูกต้อง

(๕) เจ้าหน้าที่ผู้ปฏิบัติงานตามโครงการฯ จัดทำบัญชีส่งมอบงานให้สำนักงานที่ดินในพื้นที่รับผิดชอบรับไปดำเนินการ และจัดทำบัญชีคำขอซึ่งผลการตรวจสอบตำแหน่งที่ดินปรากฏว่าอยู่ในเขตที่ดินของรัฐ ส่งให้กรมที่ดินเพื่อเป็นข้อมูลในการวางแผนบริหารจัดการร่วมกันระหว่างหน่วยงานที่เกี่ยวข้องต่อไป

(๖) กรมที่ดินจัดทำสรุปผลการดำเนินการ พร้อมจัดส่งบัญชีรายชื่อคำขอและข้อมูลที่เกี่ยวข้องให้หน่วยงานที่มีหน้าที่ดูแลรักษาที่ดินของรัฐ เช่น กรมการปกครอง กรมป่าไม้ กรมอุทยานแห่งชาติ สัตว์ป่า และพันธุ์พืช กรมทรัพยากรทางทะเลและชายฝั่ง เพื่อใช้เป็นข้อมูลในการตรวจสอบและบริหารจัดการร่วมกันต่อไป

## ๖. ระยะเวลาดำเนินการ

ระยะเวลาดำเนินการโครงการฯ ตั้งแต่เดือนกุมภาพันธ์ ๒๕๕๘ ถึงเดือนพฤศจิกายน ๒๕๕๙ โดยแบ่งการดำเนินการเป็น ๔ ระยะ ดังนี้

ระยะที่ ๑ ระหว่างเดือนกุมภาพันธ์ ถึงเดือนกรกฎาคม ๒๕๕๘

ระยะที่ ๒ ระหว่างเดือนตุลาคม ถึงเดือนพฤศจิกายน ๒๕๕๘

ระยะที่ ๓ ระหว่างเดือนมกราคม ถึงเดือนมิถุนายน ๒๕๕๙

ระยะที่ ๔ ระหว่างเดือนตุลาคม ถึงเดือนพฤศจิกายน ๒๕๕๙

## ๗. งบประมาณ

งบประมาณที่ใช้ดำเนินการ เป็นจำนวนเงิน ๓๒,๙๖๐,๐๐๐ บาท (สามสิบสองล้านเก้าแสนหกหมื่นบาทถ้วน) ดังนี้ (รายละเอียดตามเอกสารแนบ)

๗.๑ ปีงบประมาณ พ.ศ. ๒๕๕๘ ระหว่างเดือนกุมภาพันธ์ ถึงเดือนกรกฎาคม ๒๕๕๘ เป็นจำนวนเงิน ๙,๓๘๔,๐๐๐ บาท (เก้าล้านสามแสนแปดหมื่นสี่พันบาทถ้วน) จากงบประมาณดำเนินงานโครงการพัฒนาแก้ไขปัญหาของประชาชนในความรับผิดชอบของกระทรวงมหาดไทย (๔,๕๐๐ ล้านบาท)

๗.๒ ปีงบประมาณ พ.ศ. ๒๕๕๙ ระหว่างเดือนตุลาคม ถึงเดือนพฤศจิกายน ๒๕๕๘ เป็นจำนวนเงิน ๗,๐๙๖,๐๐๐ บาท (เจ็ดล้านเก้าหมื่นหกพันบาทถ้วน) โดยจัดทำคำขอตังงบประมาณรายจ่ายประจำปีงบประมาณ พ.ศ. ๒๕๕๙ จากงบประมาณของกรมที่ดิน

๗.๓ ปีงบประมาณ พ.ศ. ๒๕๕๙ ระหว่างเดือนมกราคม ถึงเดือนมิถุนายน ๒๕๕๙ เป็นจำนวนเงิน ๙,๓๘๔,๐๐๐ บาท (เก้าล้านสามแสนแปดหมื่นสี่พันบาทถ้วน) โดยจัดทำคำขอตังงบประมาณรายจ่ายประจำปีงบประมาณ พ.ศ. ๒๕๕๙ จากงบประมาณของกรมที่ดิน

๗.๔ ปีงบประมาณ พ.ศ. ๒๕๖๐ ระหว่างเดือนตุลาคม ถึงเดือนพฤศจิกายน ๒๕๕๙ เป็นจำนวนเงิน ๗,๐๙๖,๐๐๐ บาท (เจ็ดล้านเก้าหมื่นหกพันบาทถ้วน) โดยจัดทำคำขอตังงบประมาณรายจ่ายประจำปีงบประมาณ พ.ศ. ๒๕๖๐ จากงบประมาณของกรมที่ดิน

#### ๘. อัตรากำลังเจ้าหน้าที่

กรอบอัตรากำลังเจ้าหน้าที่ของกรมที่ดิน ตามรายละเอียด ดังนี้

ระยะที่ ๑ ระหว่างเดือนกุมภาพันธ์ ถึงเดือนกรกฎาคม ๒๕๕๘ จำนวน ๖๘ คน

ระยะที่ ๒ ระหว่างเดือนตุลาคม ถึงเดือนพฤศจิกายน ๒๕๕๘ จำนวน ๒๐๐ คน

ระยะที่ ๓ ระหว่างเดือนมกราคม ถึงเดือนมิถุนายน ๒๕๕๙ จำนวน ๖๘ คน

ระยะที่ ๔ ระหว่างเดือนตุลาคม ถึงเดือนพฤศจิกายน ๒๕๕๙ จำนวน ๒๐๐ คน

#### ๙. ตัวชี้วัดผลการดำเนินงาน

คำขอออกโฉนดที่ดินหรือหนังสือรับรองการทำประโยชน์จากหลักฐาน ส.ค.๑ ที่ค้างดำเนินการ ณ วันที่ ๘ กุมภาพันธ์ ๒๕๕๓ ที่ยังไม่ดำเนินการนำเข้าสู่กระบวนการตรวจพิสูจน์สิทธิในที่ดิน สามารถนำมากำหนดตำแหน่งที่ดินในระวางแผนที่ได้ไม่น้อยกว่าร้อยละ ๘๐ ของเป้าหมาย

#### ๑๐. ผลที่คาดว่าจะได้รับ

๑๐.๑ ให้เจ้าของที่ดินซึ่งยื่นคำขอเพื่อรักษาสิทธิไว้มาดำเนินการชี้ตำแหน่งที่ดิน

๑๐.๒ สามารถกำหนดตำแหน่งที่ดินที่ผู้ขอยื่นคำขอไว้ในระวางแผนที่โดยประมาณ

๑๐.๓ สามารถตรวจสอบตำแหน่งที่ดินกับแนวเขตที่ดินของรัฐ เพื่อเป็นข้อมูลประกอบการพิจารณาถึงการได้มาซึ่งสิทธิในที่ดิน หากข้อเท็จจริงปรากฏชัดเจนว่าเป็นการได้มาภายหลังการเป็นที่ดินของรัฐ สามารถดำเนินการยกเลิกคำขอได้ตามกฎหมายและระเบียบที่เกี่ยวข้อง

๑๐.๔ สามารถคัดแยกคำขอที่เจ้าของที่ดินไม่สามารถชี้ตำแหน่งที่ดิน คำขอขัดข้อง และคำขอที่สามารถดำเนินการได้ ออกเป็นกลุ่มเพื่อส่งมอบให้สำนักงานที่ดินที่รับผิดชอบนำไปพิจารณาดำเนินการ

๑๐.๕ กรมที่ดินมีฐานข้อมูลเกี่ยวกับที่ดินที่มีผู้ถือครองในเขตที่ดินของรัฐเพื่อการบริหารจัดการร่วมกับหน่วยงานที่เกี่ยวข้องสำหรับการพิจารณาตรวจสอบร่วมกัน เพื่อแก้ไขปัญหาการบุกรุกที่ดินของรัฐ การปราบปรามและหยุดยั้งการบุกรุกทำลายทรัพยากรป่าไม้

๑๐.๖ เป็นการเร่งรัดกระบวนการพิสูจน์สิทธิการถือครองที่ดินในเขตที่ดินของรัฐ โดยสามารถกำหนดตำแหน่งที่ดินของเอกชนในเขตที่ดินของรัฐเพื่อให้การจัดที่ดินให้แก่ราษฎรที่ไร้ที่ดินทำกินในเขตที่ดินของรัฐมีความชัดเจน ไม่ทับซ้อนที่ดินเอกชนที่มีสิทธิโดยชอบด้วยกฎหมาย

#### ๑๑. การติดตามผล และการรายงานผล

๑๑.๑ มอบหมายให้เจ้าพนักงานที่ดินจังหวัด เจ้าพนักงานที่ดินในสำนักงานที่ดินพื้นที่ และกลุ่มตรวจติดตามงานโครงการฯ เป็นผู้ตรวจติดตามผลการดำเนินการตามโครงการฯ

๑๑.๒ แต่งตั้งเจ้าหน้าที่ผู้ปฏิบัติงานตามโครงการฯ เป็นการเฉพาะรายให้มีหน้าที่รับผิดชอบ และกำกับติดตามการปฏิบัติงานของเจ้าหน้าที่ผู้ปฏิบัติงานตามโครงการฯ อื่นๆ ในพื้นที่

๑๑.๓ ให้เจ้าหน้าที่ผู้ปฏิบัติงานตามโครงการฯ รายงานผลการปฏิบัติงานทุก ๑๕ วัน และรายงานสรุปผลการดำเนินการเมื่อสิ้นสุดงานโครงการฯ



๑๑.๔ มอบหมายให้เจ้าหน้าที่จากส่วนกลางเป็นกลุ่มตรวจติดตามงานโครงการฯ ออกตรวจติดตามการปฏิบัติงานในพื้นที่

๑๑.๕ ในการตรวจติดตามหากมีปัญหา อุปสรรค ในการปฏิบัติงาน หรือต้องมีการปรับแผนการทำงาน ให้ผู้ตรวจติดตามรายงานให้กรมที่ดินทราบโดยด่วน

**๑๒. ปัจจัยแห่งความสำเร็จ**

๑๒.๑ ได้รับงบประมาณในการดำเนินการ

๑๒.๒ การประชาสัมพันธ์โครงการให้ทราบอย่างทั่วถึง

๑๒.๓ เจ้าของที่ดินให้ความร่วมมือในการชี้ตำแหน่งที่ดิน

๑๒.๔ สภาพพื้นที่ที่เข้าไปดำเนินการ และสภาพภูมิอากาศไม่เป็นอุปสรรคในการปฏิบัติงาน

๑๒.๕ ความสมบูรณ์ของข้อมูลและเอกสารที่ใช้ในการตรวจสอบ

๑๒.๖ ความร่วมมือของหน่วยงานที่เกี่ยวข้องในพื้นที่


๑๒.๗ การตรวจติดตามการปฏิบัติงานอย่างใกล้ชิด

**๑๓. ผู้รับผิดชอบโครงการ**

สำนักมาตรฐานการออกหนังสือสำคัญ กรมที่ดิน และสำนักงานที่ดินจังหวัด/สาขา/ส่วนแยกสำนักงานที่ดินอำเภอ ในพื้นที่ดำเนินการ


**๑๔. วันอนุมัติโครงการบริหารจัดการกับคำขออนุญาตที่ดินหรือหนังสือรับรองการทำประโยชน์จากหลักฐาน ส.ค.๑ ที่ค้างดำเนินการ ณ วันที่ ๘ กุมภาพันธ์ ๒๕๕๓ ประจำปีงบประมาณ พ.ศ. ๒๕๕๔ - พ.ศ. ๒๕๖๐**

วันที่ ๑๑ ธันวาคม พ.ศ. ๒๕๕๗

ลงชื่อ..........ผู้เสนอโครงการฯ


(นายสุรพล ศรีวิโรจน์)

ผู้เชี่ยวชาญเฉพาะด้านการออกหนังสือสำคัญ  
รักษาราชการแทนผู้อำนวยการสำนักมาตรฐานการออกหนังสือสำคัญ

ลงชื่อ..........ผู้เห็นชอบโครงการฯ

(นายศิริพงษ์ ทานตระกุล)

อธิบดีกรมที่ดิน

ลงชื่อ..........ผู้อนุมัติโครงการฯ

(นายวิบูลย์ สงวนพงศ์)

ปลัดกระทรวงมหาดไทย