



(ด.ส. ๕)

### ประกาศจังหวัดกระบี่

เรื่อง กำหนดท้องที่และวันเริ่มต้นทำการสำรวจรังวัดทำแผนที่เพื่อออกโฉนดที่ดินและสอบเขตโฉนดที่ดิน

ตามที่รัฐมนตรีว่าการกระทรวงมหาดไทยได้มีประกาศลงวันที่ ๕ ตุลาคม ๒๕๖๖ กำหนด จะทำการสำรวจรังวัดทำแผนที่เพื่อออกโฉนดที่ดิน ในท้องที่จังหวัดนี้ เฉพาะบริเวณนอกเขตที่ทางราชการ จำแนกให้เป็นเขตป่าไม้ถาวร ในปีงบประมาณ พ.ศ. ๒๕๖๗ นั้น

อาศัยอำนาจตามความในมาตรา ๕๘ วรรค ๒ แห่งประมวลกฎหมายที่ดิน ซึ่งแก้ไขเพิ่มเติม โดยพระราชบัญญัติแก้ไขเพิ่มเติมฯ (ฉบับที่ ๔) พ.ศ. ๒๕๒๘ และมาตรา ๖๙ แห่งประมวลกฎหมายที่ดิน ผู้ว่าราชการจังหวัดกระบี่ จึงขอประกาศกำหนดท้องที่และวันเริ่มต้นทำการเดินสำรวจ และสอบเขตโฉนดที่ดิน ดังนี้

#### ๑. ท้องที่ที่จะทำการเดินสำรวจ คือ

##### ๑.๑ อำเภอเมืองกระบี่

ในตำบลปากน้ำ	4725 II	8892	9090	9092	
ในตำบลกระบี่ใหญ่	4725 II	8894	9094		
ในตำบลไสไทย	4725 II	8292	8486	8488	8490 8492
			8494	8496	8686 8692 8694
			8886	8888	8890
ในตำบลอ่าวนาง	4725 II	7888	7890	8086	8088 8090
			8092	8286	8288 8290
ในตำบลหนองทะเล	4725 II	7488	7490	7496	7690 7692
			7694	7696	7892 7894 7896
			8294	8296	
	4725 III	7288	7290	7292	7294
ในตำบลเขาทอง	4725 II	7400	7402	7600	7602 7698
			7800	7802	7898 7000
	4725 III	7098	7200	7202	7204 7298
ในตำบลเขาคราม	4725 I	7412	7612	7812	8012 8014
			8212	8214	

จังหวัดกระบี่

นายสุวิทย์ บุตรนิมิตต์  
ผู้ว่าราชการจังหวัดกระบี่  
๕ มี.ย. ๒๕๖๖

4725 II ...

	4725 II	7404	7408	7410	7604	7606
		7608	7610	7806	7808	7810
		8004	8006	8008	8010	8204
		8206	8208	8210	8406	8408
	4725 III	7208	7210			
ในตำบลห้วยปรือ	4725 II	8400	8402	8404	8498	8600
		8602	8604	8606	8608	8610
		8696	8698	8800	8802	8804
		8806	8808	8896	8898	9098
ในตำบลกระปี่น้อย	4725 II	9002	9004	9096	9200	9202
		9204	9292	9294	9296	9298
		9400	9402	9404	9406	9492
		9494	9496	9498	9600	9602
		9604	9606	9690	9692	9696
		9800	9802	9804	9806	9808
		9896	9898			
	4825 III	0000	0002	0004	0006	0098
ในตำบลดงประสงค์	4725 II	9086	9088	9286	9288	9486
<b>๑.๒ อำเภอปลายพระยา</b>						
ในตำบลดงปลายพระยา	4725 I	8036	8038	8236	8238	8436
		8438	8636	8638	8834	8836
		8838				
	4726 II	8040	8042	8240	8242	8244
		8246	8248	8250	8252	8254
		8256	8440	8442	8444	8446
		8448	8450	8452	8454	8640
		8642	8644	8646	8648	8650
		8652	8654	8842	8844	8846
		8848	8850	8852	9044	9046
		9048	9050	9246	9248	
ในตำบลดงเขาเขน	4725 I	7438	7636	7638	7836	7838

ถ้าเนาถูกต้อง

*(Signature)*

นางสาวสุวิมล นุตรรัตน์  
นักวิชาการฝึกงานบุคลากร  
๗ พ.ย. ๒๕๖๖

	4726 II	7440	7442	7444	7640	7642
		7644	7646	7648	7840	7842
		7844	7846	7848	7850	7852
		7854	8044	8046	8048	8050
		8052	8054	8056		
ในตำบลศรีวัง	4725 I	7432	7434	7436	7632	7634
		7832	7834	8032	8034	8230
		8232	8234	8430	8432	8434
		8630	8632	8634	8832	
ในตำบลเขาค้อ	4726 II	7450	7452	7454	7456	7654
		7656	7856			
	4726 III	6846	7046	7048	7050	7246
		7248	7250	7252		
<b>๑.๓ อำเภออ่าวลึก</b>						
ในตำบลอ่าวลึกใต้	4725 IV	6428	6624	6626	6628	6822
		6824	6826	6828	6830	7022
		7024	7026	7028	7030	7230
ในตำบลอ่าวลึกเหนือ	4725 I	7424	7426	7428	7430	7626
		7628	7630	7826	7828	7830
		8026	8028	8030	8228	
	4725 IV	7222	7224	7226	7228	
ในตำบลอ่าวลึกน้อย	4725 IV	6816	6818	7016	7018	7020
		7212	7214	7216	7218	7220
ในตำบลแหลมสัก	4725 IV	6014	6016	6018	6022	6024
		6214	6216	6218	6220	6222
		6224	6420	6422		
ในตำบลเขาใหญ่	4725 IV	6230	6232	6430	6432	6434
		6630	6632	6634	6636	6832
		6834	7032	7034	7036	7038
		7232	7234	7236	7238	
ในตำบลนาเหนือ	4725 IV	6234	6236	6238	6436	6438
	4726 III	6440	6442	6640	6642	6644


ท่านนายก อบจ.

*(Signature)*

นายสุวิทย์ บุตรพิมพ์  
นายก อบจ. อ่าวลึก  
พ.ศ. ๒๕๖๖

	4726 III	6840	6842	6844	7040	7042
		7044	7240	7242		
ในตำบลบ้านกลาง	4725 I	7418	7420	7422	7618	7620
		7622	7624	7820	7822	7824
		8022	8024			
ในตำบลคลองหิน	4725 I	7414	7416	7614	7616	7814
		7816	7818	8016	8018	8020
		8216	8218	8220	8222	8416
		8418	8420	8422	8616	8618
		8620	8818			
ในตำบลคลองยา	4725 I	8224	8226	8424	8426	8428
		8622	8624	8626	8628	8820
		8822	8824	8826	9022	9024
		9026				
<b>๑.๕ อำเภอเขาพนม</b>						
ในตำบลเขาพนม	4825 III	0202	0204	0206	0208	0210
		0402	0404	0406	0408	0410
		0608	0610			
	4825 IV	0212	0214	0412	0414	0612
		0614				
ในตำบลหน้าเขา	4725 I	9220	9222	9224	9226	9420
		9422	9424	9426	9620	9622
		9624	9818	9820	9822	9824
		9826				
	4825 IV	0014	0016	0018	0020	0022
		0024	0216	0218	0222	0224
ในตำบลเขาดิน	4825 IV	0220	0416	0418	0420	0422
		0616	0618	0620	0622	0820
		0822	1020	1022		
ในตำบลพรุเตียว	4825 III	1006	1010	1210	1404	1406
		1408	1410	1604	1606	1608
		1610	1804			

4825 IV ...

ผู้อำนวยการ  
  
 นายสุวิทย์ งามชื่น  
 วันที่ ๑๐.๐๖.๒๕๖๖

	4825 IV0812	0814	0816	0818	1012
		1014	1212	1412	
ในตำบลสินปุน	4825 I 2812	2814	2816	3014	3016
	4825 I 3212	3214	3216	3412	3414
		3416	3612	3614	
	4825 II 2810	3010	3210	3410	
	4825 IV2418				
ในตำบลโคกหาร	4825 II 3404	3406	3408		
<b>๑.๕ อำเภอเหนือคลอง</b>					
ในตำบลเหนือคลอง	4725 II 9694	9888	9890	9892	9894
	4825 III 0088	0090	0092		
ในตำบลคลองเขม่า	4724 I 9684	9884			
	4725 II 9686	9688	9886		
	4825 III 0086				
ในตำบลตลิ่งชัน	4724 I 9478	9480	9482	9676	9678
		9680	9682	9876	9880
ในตำบลคลองขนาน	4824 IV0080	0082	0084	0272	0274
		0280	0282	0284	0472
		0476	0478	0482	0678
		0680			
ในตำบลห้วยยูง	4825 III 0094	0096	0294	0296	0298
		0200	0494	0496	0498
		0694	0696	0698	0600
					0898
ในตำบลโคกยาง	4825 III 0690	0692	0888	0890	0892
		0894	0896	1090	1092
		1096			1094
ในตำบลปกาสัย	4824 IV0484	0682	0684	0882	0884
	4825 III 0286	0288	0290	0292	0486
		0488	0490	0492	0686
		0688			
		0886			
<b>๑.๖ อำเภอคลองท่อม</b>					
ในตำบลคลองท่อมใต้	4824 IV1278	1476	1478	1480	1672

หัวหน้าถูกตั้ง  
Doy S  
นายดีจงจร (นายดีจง)  
นายดีจงจร  
นายดีจงจร

	4824 IV1674	1676	1678	1680	1872
		1874	1876	1878	2072
		2074	2076	2078	2080
ในตำบลคลองท่อมเหนือ	4824 I	2872	2874	2876	2878
		2882			2880
	4824 IV2276	2278	2280	2474	2476
		2478	2480	2482	2674
		2678	2680	2682	
ในตำบลเพขลา	4824 IV1280	1284	1482	1484	1682
		1684	1882		
	4825 III 1086	1088	1286	1288	1290
		1292	1486	1488	1490
		1494	1496	1498	1686
		1690	1692	1694	1696
		1600	1602	1892	1894
		1898	1800	1896	
ในตำบลพรตตินา	4824 I	2884	3084		
	4824 IV1884	2082	2084	2282	2284
		2484	2684		
	4825 II 2886	2888	2890	3086	
	4825 III 1886	1888	1890	2086	2088
		2090	2092	2094	2096
		2288	2290	2292	2294
		2486	2488	2490	2492
		2496	2686	2688	2690
ในตำบลห้วยน้ำขาว	4824 IV0866	1066	1068	1070	1072
		1074	1264	1266	1268
		1272	1274	1464	1466
		1470	1472	1474	1664
		1668	1670	1866	1868
				1870	
ในตำบลคลองพน	4824 I	2860	2862	2864	2866
	4824 III 1654	1656	1852	1854	1856

ส่งเนาถูกต้อง

  
นายอภิสิทธิ์ (นายอภิสิทธิ์)  
ผู้อำนวยการ

4824 III ...

	4824 III	2052	2054	2056	2256	
	4824 IV	1658	1660	1858	1860	1862
	4824 IV	1864	2058	2060	2062	2064
		2066	2258	2260	2262	2264
		2266	2458	2460	2462	2464
		2466	2468	2660	2662	2664
		2666	2668			
ในตำบลทรายขาว	4824 I	2858	3058			
	4824 II	2848	2850	2852	2854	3048
		3050	3052	3054	3056	3250
		3252	3254	3256	3452	3454
	4824 III	2246	2248	2448	2450	2452
		2454	2456	2652	2654	2656
	4824 IV	2658				
<b>๑.๗ อำเภอลำทับ</b>						
ในตำบลลำทับ	4824 I	3678	3680	3682	3684	3878
		3880				
	4825 II	3290	3292	3294	3296	3488
		3490	3492	3494	3496	
ในตำบลทุ่งไทรทอง	4824 I	3482	3484			
	4825 II	2892	3088	3090	3092	3094
		3096	3286	3288	3486	
	4825 III	2692	2694	2696		
ในตำบลดินอุดม	4825 II	3298	3498	3690	3692	3694
		3696	3698	3890	3892	
		3894	3896	3898	4092	4094
		4096	4098	4292	4294	4296
ในตำบลดินแดง	4824 I	3882	3884	4078	4080	4082
		4084	4276	4278	4280	4282
		4284	4482	4484		
	4825 II	4086	4088	4090	4286	4288
		4290	4486	4488		

นางสาวกนกทิพย์

*(Handwritten signature)*

นางสาวกนกทิพย์ บุตรคิมพิ์  
ผู้อำนวยการสำนักงานเขต  
๗ พ.ย. ๒๕๖๖

๒. วันเริ่ม...

๒. วันเริ่มต้นทำการเดินสำรวจ

เจ้าหน้าที่เริ่มทำการเดินสำรวจรังวัด ตั้งแต่วันที่ ๑ ธันวาคม ๒๕๖๖ เป็นต้นไป

๓. ผู้มีหน้าที่จะต้องมานำพนักงานเจ้าหน้าที่ทำการเดินสำรวจ คือ

(๑) ผู้ซึ่งมีหลักฐานมีใบจอง ใบเหี้ยบบ่า หนังสือรับรองการทำประโยชน์(น.ส. ๓, น.ส. ๓ ก., น.ส. ๓ ข.) โฉนดตราจอง ตราจองที่ตราว่า “ได้ทำประโยชน์แล้ว” หรือเป็นผู้มีสิทธิตามกฎหมายว่าด้วยการจัดที่ดินเพื่อการครองชีพ

(๒) เป็นผู้ซึ่งได้ปฏิบัติตามมาตรา ๒๗ ตรี แห่งประมวลกฎหมายที่ดิน กล่าวคือ เป็นผู้ซึ่งได้ครอบครองและทำประโยชน์ในที่ดินอยู่ก่อนวันที่ประมวลกฎหมายที่ดินใช้บังคับ (ก่อน ๑ ธันวาคม ๒๕๔๗) แต่มิได้แจ้งการครอบครองที่ดิน ตามมาตรา ๕ แห่งพระราชบัญญัติให้ใช้ประมวลกฎหมายที่ดิน พ.ศ. ๒๕๔๗ หรือผู้ซึ่งรอลำสั่งผ่อนผันจากผู้ว่าราชการจังหวัด ตามมาตรา ๒๗ ทวิ แต่ได้ครอบครองและทำประโยชน์ในที่ดินนั้นติดต่อกันจนถึงวันทำการสำรวจรังวัด ถ้าประสงค์จะได้สิทธิในที่ดินนั้นให้แจ้งการครอบครองที่ดินต่อเจ้าพนักงานที่ดิน ที่ดินนั้นตั้งอยู่ภายในกำหนดเวลาสามสิบวันนับจากวันปิดประกาศ หรือ มานำพนักงานเจ้าหน้าที่ทำการสำรวจรังวัดตามวันเวลาที่พนักงานเจ้าหน้าที่ประกาศกำหนดนัดหมาย

(๓) ผู้ซึ่งครอบครองที่ดินและทำประโยชน์ในที่ดิน ภายหลังจากวันที่ประมวลกฎหมายที่ดินใช้บังคับ และไม่มีใบจอง ใบเหี้ยบบ่า หรือไม่มีหลักฐานว่าเป็นผู้มีสิทธิตามกฎหมายว่าด้วยการจัดที่ดินเพื่อการครองชีพ

ทั้งนี้ จะทำการเดินสำรวจที่ดินรายใด วัน และเวลาใด พนักงานเจ้าหน้าที่จะกำหนดนัดหมายต่อไป

จึงประกาศให้ทราบทั่วกัน

ประกาศ ณ วันที่ ๑ พฤศจิกายน พ.ศ. ๒๕๖๖



(นายสมชาย หาญภักดีปฏิมา)

รองผู้ว่าราชการจังหวัด รักษาราชการแทน

ผู้ว่าราชการจังหวัดกระบี่

นางสาวอุกคณา



๗ มี.ค. ๒๕๖๖





(ด.ส. ๕)

### ประกาศจังหวัดกระบี่

เรื่อง กำหนดระวางแผนที่และวันเริ่มต้นทำการสอบเขตที่ดิน ตามมาตรา ๖๙ แห่งประมวลกฎหมายที่ดิน

ด้วยเป็นการสมควรจะทำการสอบเขตที่ดินตามแผนที่ระวาง ตามมาตรา ๖๙ แห่งประมวลกฎหมายที่ดิน ในท้องที่จังหวัดนี้ ในปีงบประมาณ พ.ศ. ๒๕๖๗

อาศัยอำนาจตามความในมาตรา ๖๙ แห่งประมวลกฎหมายที่ดิน ผู้ว่าราชการจังหวัดกระบี่ จึงขอประกาศกำหนดท้องที่และวันเริ่มต้นทำการสอบเขตที่ดินตามระวางแผนที่ ดังนี้

๑. ระวางแผนที่จะทำการสอบเขตที่ดิน คือ

๑.๑ อำเภอเมืองกระบี่

ในตำบลปากน้ำ	4725 II 8892	9090	9092		
ในตำบลกระบี่ใหญ่	4725 II 8894	9094			
ในตำบลไสไทย	4725 II 8292	8486	8488	8490	8492
		8494	8496	8686	8692 8694
		8886	8888	8890	
ในตำบลอ่าวนาง	4725 II 7888	7890	8086	8088	8090
		8092	8286	8288	8290
ในตำบลหนองทะเล	4725 II 7488	7490	7496	7690	7692
		7694	7696	7892	7894 7896
		8294	8296		
ในตำบลเขาทอง	4725 III 7288	7290	7292	7294	
	4725 II 7400	7402	7600	7602	7698
		7800	7802	7898	7000
ในตำบลเขาคราม	4725 III 7098	7200	7202	7204	7298
	4725 I 7412	7612	7812	8012	8014
		8212	8214		
	4725 II 7404	7408	7410	7604	7606
		7608	7610	7806	7808 7810
		8004	8006	8008	8010 8204

4725 II...

นางสาวอุกษิณี  
  
 นายก อบจ.กระบี่ (บุตรทิพย์)  
 เลขที่ ๑๐๖ ตำบลเขาคราม  
 อ.เมือง จ.กระบี่ ๘๑๐๐๑

		4725 II	8206	8208	8210	8406	8408
		4725 III	7208	7210			
	ในตำบลทับปrik	4725 II	8400	8402	8404	8498	8600
			8602	8604	8606	8608	8610
			8696	8698	8800	8802	8804
			8806	8808	8896	8898	9098
	ในตำบลกระปี่น้อย	4725 II	9002	9004	9096	9200	9202
			9204	9292	9294	9296	9298
			9400	9402	9404	9406	9492
			9494	9496	9498	9600	9602
			9604	9606	9690	9692	9696
			9800	9802	9804	9806	9808
			9896	9898			
		4825 III	0000	0002	0004	0006	0098
	ในตำบลคลองประสงค์	4725 II	9086	9088	9286	9288	9486
<b>๑.๒ อำเภอปลายพระยา</b>							
	ในตำบลปลายพระยา	4725 I	8036	8038	8236	8238	8436
			8438	8636	8638	8834	8836
			8838				
		4726 II	8040	8042	8240	8242	8244
			8246	8248	8250	8252	8254
			8256	8440	8442	8444	8446
			8448	8450	8452	8454	8640
			8642	8644	8646	8648	8650
			8652	8654	8842	8844	8846
			8848	8850	8852	9044	9046
			9048	9050	9246	9248	
	ในตำบลเขาเขน	4725 I	7438	7636	7638	7836	7838
		4726 II	7440	7442	7444	7640	7642
			7644	7646	7648	7840	7842
			7844	7846	7848	7850	7852
			7854	8044	8046	8048	8050

วิภาดา กุดด้วง

นางวิภาดา กุดด้วง (บุตรวิเศษ)  
นางวิภาดา กุดด้วง  
๘ มี.ย. ๒๕๖๖

	4726 II	8052	8054	8056		
ในตำบลคีรีวง	4725 I	7432	7434	7436	7632	7634
		7832	7834	8032	8034	8230
		8232	8234	8430	8432	8434
		8630	8632	8634	8832	
ในตำบลเขาต่อ	4726 II	7450	7452	7454	7456	7654
		7656	7856			
	4726 III	6846	7046	7048	7050	7246
		7248	7250	7252		
<b>๑.๓ อำเภออ่าวลึก</b>						
ในตำบลอ่าวลึกใต้	4725 IV	6428	6624	6626	6628	6822
		6824	6826	6828	6830	7022
		7024	7026	7028	7030	7230
ในตำบลอ่าวลึกเหนือ	4725 I	7424	7426	7428	7430	7626
		7628	7630	7826	7828	7830
		8026	8028	8030	8228	
	4725 IV	7222	7224	7226	7228	
ในตำบลอ่าวลึกละน้อย	4725 IV	6816	6818	7016	7018	7020
		7212	7214	7216	7218	7220
ในตำบลแหลมสัก	4725 IV	6014	6016	6018	6022	6024
		6214	6216	6218	6220	6222
		6224	6420	6422		
ในตำบลเขาใหญ่	4725 IV	6230	6232	6430	6432	6434
		6630	6632	6634	6636	6832
		6834	7032	7034	7036	7038
		7232	7234	7236	7238	
ในตำบลนาเหนือ	4725 IV	6234	6236	6238	6436	6438
	4726 III	6440	6442	6640	6642	6644
		6840	6842	6844	7040	7042
		7044	7240	7242		
ในตำบลบ้านกลาง	4725 I	7418	7420	7422	7618	7620

4725 I...

สำนักงานลูกจ้าง



นางสาวสุวิมล (บุตรสาว)

๘ มี.ค. ๒๕๖๖

	4725 I	7622	7624	7820	7822	7824
		8022	8024			
ในตำบลคลองหิน	4725 I	7414	7416	7614	7616	7814
		7816	7818	8016	8018	8020
		8216	8218	8220	8222	8416
		8418	8420	8422	8616	8618
		8620	8818			
ในตำบลคลองยา	4725 I	8224	8226	8424	8426	8428
		8622	8624	8626	8628	8820
		8822	8824	8826	9022	9024
		9026				

๑.๔ อำเภอเขาพนม

ในตำบลเขาพนม	4825 III	0202	0204	0206	0208	0210
		0402	0404	0406	0408	0410
		0608	0610			

	4825 IV	0212	0214	0412	0414	0612
		0614				

ในตำบลหน้าเขา	4725 I	9220	9222	9224	9226	9420
		9422	9424	9426	9620	9622
		9624	9818	9820	9822	9824
		9826				

	4825 IV	0014	0016	0018	0020	0022
		0024	0216	0218	0222	0224

ในตำบลเขาดิน	4825 IV	0220	0416	0418	0420	0422
		0616	0618	0620	0622	0820
		0822	1020	1022		

ในตำบลพรุเดียว	4825 III	1006	1010	1210	1404	1406
		1408	1410	1604	1606	1608
		1610	1804			

	4825 IV	0812	0814	0816	0818	1012
		1014	1212	1412		

ในตำบลสินปูน	4825 I	2812	2814	2816	3014	3016
--------------	--------	------	------	------	------	------

4825 I...

สำนักงาน  
นายสุวิทย์ บุตรพินัย  
นายก อบจ. อ.เขาพนม  
จ. พ.ศ. ๒๕๖๖

	4825 I	3212	3214	3216	3412	3414
		3416	3612	3614		
	4825 II	2810	3010	3210	3410	
	4825 IV	2418				
ในตำบลโคกหาร	4825 II	3404	3406	3408		
<b>๑.๕ อำเภอเหนือคลอง</b>						
ในตำบลเหนือคลอง	4725 II	9694	9888	9890	9892	9894
	4825 III	0088	0090	0092		
ในตำบลคลองเขม่า	4724 I	9684	9884			
	4725 II	9686	9688	9886		
	4825 III	0086				
ในตำบลตลิ่งชัน	4724 I	9478	9480	9482	9676	9678
		9680	9682	9876	9878	9880
ในตำบลคลองขนาน	4824 IV	0080	0082	0084	0272	0274
		0280	0282	0284	0472	0474
		0476	0478	0482	0678	0680
		0878				
ในตำบลห้วยยุง	4825 III	0094	0096	0294	0296	0298
		0200	0494	0496	0498	0400
		0694	0696	0698	0600	0898
ในตำบลโคกยาง	4825 III	0690	0692	0888	0890	0892
		0894	0896	1090	1092	1094
		1096				
ในตำบลปกาสัย	4824 IV	0484	0682	0684	0882	0884
	4825 III	0286	0288	0290	0292	0486
		0488	0490	0492	0686	0688
		0886				
<b>๑.๖ อำเภอคลองท่อม</b>						
ในตำบลคลองท่อมใต้	4824 IV	1278	1476	1478	1480	1672
		1674	1676	1678	1680	1872
		1874	1876	1878	1880	2072



สำนักงานผู้ตรวจการ

นายสุวิทย์ (นามที่แท้)  
ผู้ตรวจการแผ่นดิน


๕ พ.ย. ๒๕๖๖

4824 IV...

	4824 IV 2074	2076	2078	2080	
ในตำบลคลองท่อมเหนือ	4824 I 2872	2874	2876	2878	2880
		2882			
	4824 IV2276	2278	2280	2474	2476
		2478	2480	2482	2674
		2678	2680	2682	
ในตำบลเพขลา	4824 IV1280	1284	1482	1484	1682
		1684	1882		
	4825 III 1086	1088	1286	1288	1290
		1292	1486	1488	1490
		1494	1496	1498	1686
		1690	1692	1694	1696
		1600	1602	1892	1894
		1898	1800		
ในตำบลพรุดินนา	4824 I 2884	3084			
	4824 IV1884	2082	2084	2282	2284
		2484	2684		
	4825 II 2886	2888	2890	3086	
	4825 III 1886	1888	1890	2086	2088
		2090	2092	2094	2096
		2288	2290	2292	2294
		2486	2488	2490	2492
		2496	2686	2688	2690
ในตำบลห้วยน้ำขาว	4824 IV0866	1066	1068	1070	1072
		1074	1264	1266	1268
		1272	1274	1464	1466
		1470	1472	1474	1664
		1668	1670	1866	1868
				1868	1870
ในตำบลคลองพน	4824 I 2860	2862	2864	2866	
	4824 III 1654	1656	1852	1854	1856
		2052	2054	2056	2256
	4824 IV1658	1660	1858	1860	1862

1.   
 นาย  (บุตรใน)  
 ๗ มี.ย. ๒๕๖๖

	4824 IV	1864	2058	2060	2062	2064
		2066	2258	2260	2262	2264
		2266	2458	2460	2462	2464
		2466	2468	2660	2662	2664
		2666	2668			
ในตำบลทรายขาว	4824 I	2858	3058			
	4824 II	2848	2850	2852	2854	3048
		3050	3052	3054	3056	3250
		3252	3254	3256	3452	3454
	4824 III	2246	2248	2448	2450	2452
		2454	2456	2652	2654	2656
	4824 IV	2658				
<b>๑.๗ อำเภอลำทับ</b>						
ในตำบลลำทับ	4824 I	3678	3680	3682	3684	3878
		3880				
	4825 II	3290	3292	3294	3296	3488
		3490	3492	3494	3496	
ในตำบลทุ่งไทรทอง	4824 I	3482	3484			
	4825 II	2892	3088	3090	3092	3094
		3096	3286	3288	3486	
	4825 III	2692	2694	2696		
ในตำบลดินอุดม	4825 II	3298	3498	3690	3692	3694
		3696	3698	3890	3892	
		3894	3896	3898	4092	4094
		4096	4098	4292	4294	4296
ในตำบลดินแดง	4824 I	3882	3884	4078	4080	4082
		4084	4276	4278	4280	4282
		4284	4482	4484		
	4825 II	4086	4088	4090	4286	4288
		4290	4486	4488		

นางสาวกนกน้อย  
  
 นายก อบต.ทุ่งไทรทอง (บุตรภิรมย์)  
 หมู่ ๖ ตำบลทุ่งไทรทอง อำเภอลำทับ  
 ๗ มี.ย. ๒๕๖๖

๒. วันเริ่ม...

๒. วันเริ่มต้นทำการสอบเขตที่ดิน

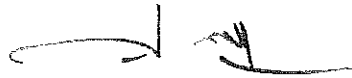
เจ้าหน้าที่เริ่มทำการสอบเขตที่ดินตามแผนที่ระวาง ตั้งแต่วันที่ ๑ ธันวาคม ๒๕๖๖ เป็นต้นไป

๓. ผู้มีหน้าที่จะต้องมานำพนักงานเจ้าหน้าที่ทำการสอบเขตที่ดิน คือ

ให้ผู้มีสิทธิในที่ดินซึ่งมีหลักฐานเป็นโฉนดที่ดินที่ออกสืบเนื่องจากหนังสือรับรองการทำประโยชน์ (น.ส. ๓ ก.) ตามความในมาตรา ๕๘ ตรี (โฉนดที่ดินย้ายรูปแปลงที่มีได้มีการรังวัด) หรือโฉนดที่ดินที่ออกสืบเนื่องจากการเดินสำรวจฯ ตามความในมาตรา ๕๘ ทวิ หรือโฉนดที่ดินที่ออกสืบเนื่องจากการยื่นขอออกเป็นการเฉพาะรายตามความในมาตรา ๕๙, ๕๙ ทวิ หรือโฉนดที่ดินที่ออกสืบเนื่องมาจากการรังวัดแบ่งแยกรวมโฉนดที่ดิน ตามความในมาตรา ๖๙ ทวิ แห่งประมวลกฎหมายที่ดิน ให้เจ้าของที่ดินผู้มีสิทธิประสงค์รังวัดสอบเขตไปนำรังวัดตามวันและเวลาที่พนักงานเจ้าหน้าที่นัดหมายต่อไป

จึงประกาศให้ทราบทั่วกัน

ประกาศ ณ วันที่ ๑ พฤศจิกายน พ.ศ. ๒๕๖๖



(นายสมชาย หาญภักดีปฏิมา)  
รองผู้ว่าราชการจังหวัด รักษาราชการแทน  
ผู้ว่าราชการจังหวัดกระบี่

นางสาวอุกฤษฏ์



นางสาวอุกฤษฏ์ บุตรพิพิธ  
ผู้ช่วยเจ้าพนักงาน

๘ III ๒๕๖๖





(ด.ส.๖)

ประกาศสำนักงานที่ดินจังหวัดกระบี่  
เรื่อง ให้ผู้ครอบครองและทำประโยชน์ในที่ดินอยู่ก่อนวันใช้ประมวลกฎหมายที่ดิน  
ประสงค์จะได้สิทธิในที่ดินไปแจ้งการครอบครอง

ตามที่ผู้ว่าราชการจังหวัดกระบี่ ได้ประกาศเรื่องกำหนดท้องที่และวันเริ่มต้นเดินสำรวจรังวัด  
ทำแผนที่ เพื่อออกโฉนดที่ดินในท้องที่อำเภอเมืองกระบี่ อำเภอปลายพระยา อำเภออ่าวลึก อำเภอเขาพนม  
อำเภอเหนือคลอง อำเภอกลองท่อม อำเภอลำทับ และจะเริ่มทำการเดินสำรวจตั้งแต่วันที่ ๑ มกราคม ๒๕๖๖  
เป็นต้นไปนั้น จึงให้บุคคลดังต่อไปนี้

๑. ผู้ที่ครอบครองและทำประโยชน์ในที่ดินอยู่ก่อนวันที่ประมวลกฎหมายที่ดินใช้บังคับ  
โดยไม่มีหนังสือแสดงกรรมสิทธิ์ที่ดิน และมีได้แจ้งการครอบครองตามมาตรา ๕ แห่งพระราชบัญญัติให้ใช้  
ประมวลกฎหมายที่ดิน พ.ศ. ๒๔๙๗ (ไม่มี ส.ค. ๑) หรือ

๒. ผู้ซึ่งรอลำสั่งผ่อนผันจากผู้ว่าราชการจังหวัด แต่ได้ครอบครองและทำประโยชน์ในที่ดินนั้น  
ตลอดจนมาถึงวันทำการสำรวจรังวัดทำแผนที่เพื่อออกโฉนดที่ดิน ถ้าประสงค์จะได้สิทธิในที่ดินแปลงนั้น ให้แจ้ง  
การครอบครองที่ดินต่อเจ้าพนักงานที่ดินจังหวัดกระบี่ ณ สำนักงานที่ดินจังหวัดกระบี่ ภายในกำหนด ๓๐ วัน  
นับแต่วันที่ ๒ ธันวาคม ๒๕๖๕ ถึงวันที่ ๓๑ ธันวาคม ๒๕๖๕ ในเวลาราชการ เมื่อแจ้งแล้วพนักงานเจ้าหน้าที่  
จะออกไปรับแจ้งความประสงค์จะได้สิทธิในที่ดินให้ไว้เป็นหลักฐานเพื่อนำไปแสดงต่อเจ้าหน้าที่เดินสำรวจ  
ตามที่ประกาศกำหนดนัดหมายต่อไป ถ้ามิได้แจ้งการครอบครองภายในกำหนดเวลาดังกล่าว ก็ขอให้มานำหรือ  
ส่งตัวแทนมานำพนักงานเจ้าหน้าที่ทำการสำรวจรังวัดตามวันและเวลาที่พนักงานเจ้าหน้าที่ประกาศกำหนด  
มิฉะนั้นท่านอาจเสียสิทธิในที่ดินได้

จึงประกาศให้ทราบทั่วกัน

ประกาศ ณ วันที่ ๒ เดือน ธันวาคม พ.ศ. ๒๕๖๕

(นายชูชีพ ประกอบชาติ)  
เจ้าพนักงานที่ดินจังหวัดกระบี่

นางสาวกัญญา

นางสาวกัญญา (บรรณินท์)  
เจ้าพนักงานที่ดินจังหวัดกระบี่

๒ ๕๖๖ ๖ ๖



(ด.ส.๖)

ประกาศสำนักงานที่ดินจังหวัดกระบี่  
เรื่อง ให้ผู้ครอบครองและทำประโยชน์ในที่ดินอยู่ก่อนวันใช้ประมวลกฎหมายที่ดิน  
ประสงค์จะได้สิทธิในที่ดินไปแจ้งการครอบครอง

ตามที่ว่าราชการจังหวัดกระบี่ ได้ประกาศเรื่องกำหนดท้องที่และวันเริ่มต้นเดินสำรวจรังวัด  
ทำแผนที่ เพื่อออกโฉนดที่ดินในท้องที่อำเภอเมืองกระบี่ อำเภอปลายพระยา อำเภออ่าวลึก อำเภอเขาพนม  
อำเภอเหนือคลอง อำเภอกลองท่อม อำเภอลำทับ และจะเริ่มทำการเดินสำรวจตั้งแต่วันที่ ๑ ธันวาคม ๒๕๖๖  
เป็นต้นไปนั้น จึงให้บุคคลดังต่อไปนี้

๑. ผู้ที่ครอบครองและทำประโยชน์ในที่ดินอยู่ก่อนวันที่ประมวลกฎหมายที่ดินใช้บังคับ  
โดยไม่มีหนังสือแสดงกรรมสิทธิ์ที่ดิน และมีได้แจ้งการครอบครองตามมาตรา ๕ แห่งพระราชบัญญัติให้ใช้  
ประมวลกฎหมายที่ดิน พ.ศ. ๒๔๙๗ (ไม่มี ส.ค. ๑) หรือ

๒. ผู้ซึ่งรอลำสั่งผ่อนผันจากผู้ว่าราชการจังหวัด แต่ได้ครอบครองและทำประโยชน์ในที่ดินนั้น  
ตลอดจนมาถึงวันทำการสำรวจรังวัดทำแผนที่เพื่อออกโฉนดที่ดิน ถ้าประสงค์จะได้สิทธิในที่ดินแปลงนั้น ให้แจ้ง  
การครอบครองที่ดินต่อเจ้าพนักงานที่ดินจังหวัดกระบี่ ณ สำนักงานที่ดินจังหวัดกระบี่ ภายในกำหนด ๓๐ วัน  
นับแต่วันที่ ๗ พฤศจิกายน ๒๕๖๖ ถึงวันที่ ๗ ธันวาคม ๒๕๖๖ ในเวลาราชการ เมื่อแจ้งแล้วพนักงานเจ้าหน้าที่  
จะออกไปปรับแจ้งความประสงค์จะได้สิทธิในที่ดินให้ไว้เป็นหลักฐานเพื่อนำไปแสดงต่อเจ้าหน้าที่เดินสำรวจ  
ตามที่ประกาศกำหนดนัดหมายต่อไป ถ้ามิได้แจ้งการครอบครองภายในกำหนดเวลาดังกล่าว ก็ขอให้มานำหรือ  
ส่งตัวแทนมานำพนักงานเจ้าหน้าที่ทำการสำรวจรังวัดตามวันและเวลาที่พนักงานเจ้าหน้าที่ประกาศกำหนด  
มิฉะนั้นท่านอาจเสียสิทธิในที่ดินได้

จึงประกาศให้ทราบทั่วกัน

ประกาศ ณ วันที่ ๒ เดือน พฤศจิกายน พ.ศ. ๒๕๖๖

(นายชูชีพ ประกอบชาติ)  
เจ้าพนักงานที่ดินจังหวัดกระบี่

นางสาวกัญญา  
นางสาวกัญญา  
นางสาวกัญญา  
นางสาวกัญญา  
นางสาวกัญญา