



(ต.ส.๕)

ประกาศจังหวัดลำพูน

เรื่อง กำหนดท้องที่และวันเริ่มต้นทำการสำรวจรังวัดทำแผนที่เพื่อออกโฉนดที่ดินและสอบเขตโฉนดที่ดิน

ตามที่รัฐมนตรีว่าการกระทรวงมหาดไทยได้มีประกาศ ลงวันที่ ๕ ตุลาคม พ.ศ. ๒๕๖๖ กำหนดจะทำการสำรวจรังวัดทำแผนที่เพื่อออกโฉนดที่ดิน ในท้องที่จังหวัดลำพูน เฉพาะบริเวณนอกเขตที่ทางราชการจำแนกให้เป็นเขตป่าไม้ถาวร ในปีงบประมาณ พ.ศ. ๒๕๖๗ นั้น

อาศัยอำนาจตามความในมาตรา ๕๘ วรรค ๒ แห่งประมวลกฎหมายที่ดิน ซึ่งแก้ไขเพิ่มเติมโดยพระราชบัญญัติแก้ไขเพิ่มเติมฯ (ฉบับที่ ๔) พ.ศ. ๒๕๒๘ และมาตรา ๖๙ แห่งประมวลกฎหมายที่ดิน ผู้ว่าราชการจังหวัดลำพูน จึงขอประกาศกำหนดท้องที่และวันเริ่มต้นทำการเดินสำรวจ และสอบเขตโฉนดที่ดิน ดังนี้

๑. ท้องที่ที่จะทำการเดินสำรวจ คือ

๑.๑ อำเภอเถลี ในตำบลถ่อ ตำบลนาทราย ตำบลดงคำ ตำบลลี่ ตำบลป่าไผ่ ตำบลแม่ตืน และตำบลศรีวิชัย ระวังปรากฏตามรายละเอียดตารางแนบท้ายประกาศนี้

๑.๒ อำเภอทุ่งหัวช้าง ในตำบลบ้านปวง ตำบลทุ่งหัวช้าง และตำบลตะเคียนปม ระวังปรากฏตามรายละเอียดตารางแนบท้ายประกาศนี้

๑.๓ อำเภอบ้านโฮ่ง ในตำบลหนองปลาสะวาย ระวังปรากฏตามรายละเอียดตารางแนบท้ายประกาศนี้

๑.๔ อำเภอแม่ทา ในตำบลหาขุมเงิน ตำบลหาคาศ ตำบลหาทุ่งหลวง ตำบลหาสบเส้า และตำบลหาปลาตุก ระวังปรากฏตามรายละเอียดตารางแนบท้ายประกาศนี้

๒. วันเริ่มต้นทำการเดินสำรวจ

เจ้าหน้าที่ที่จะเริ่มทำการเดินสำรวจรังวัดในตำบลถ่อ ตำบลนาทราย ตำบลดงคำ ตำบลลี่ ตำบลป่าไผ่ ตำบลแม่ตืน และตำบลศรีวิชัย อำเภอเถลี

ตำบลบ้านปวง ตำบลทุ่งหัวช้าง และตำบลตะเคียนปม อำเภอทุ่งหัวช้าง

ตำบลหนองปลาสะวาย อำเภอบ้านโฮ่ง

ตำบลหาขุมเงิน ตำบลหาคาศ ตำบลหาทุ่งหลวง ตำบลหาสบเส้า และตำบลหาปลาตุก อำเภอแม่ทา ตั้งแต่วันที่ ๑ ธันวาคม ๒๕๖๖ เป็นต้นไป

๓. ผู้มีหน้าที่จะต้องมานำพนักงานเจ้าหน้าที่ทำการเดินสำรวจ คือ

(๑) ผู้ซึ่งมีหลักฐานใบจอง ใบเหยียบย่ำ หนังสือรับรองการทำประโยชน์ (น.ส.๓, น.ส.๓ ก., น.ส.๓ ข.) โฉนดตราจอง ตราจองที่ตราว่า "ได้ทำประโยชน์แล้ว" หรือเป็นผู้มีสิทธิตามกฎหมาย ว่าด้วยการจัดที่ดินเพื่อการครองชีพ

(๒) เป็นผู้ซึ่งได้ปฏิบัติตามมาตรา ๒๗ ตรี แห่งประมวลกฎหมายที่ดิน กล่าวคือ เป็นผู้ซึ่งได้ครอบครองและทำประโยชน์ในที่ดินอยู่ก่อนวันที่ประมวลกฎหมายที่ดินใช้บังคับ (ก่อน ๑ ธันวาคม ๒๕๔๗) แต่มิได้แจ้งการครอบครองที่ดิน ตามมาตรา ๕ แห่งพระราชบัญญัติให้ใช้ประมวลกฎหมายที่ดิน พ.ศ. ๒๕๔๗

สำเนาถูกต้อง

574.

/หรือผู้ซึ่ง...

(นายเชษฐา วิมลสกุลตรา)

นักวิชาการที่ดินชำนาญการ

๒๐ ธันวาคม ๒๕๖๖

หรือผู้ซึ่งรื้อคำสั่งผ่อนผันจากผู้ว่าราชการจังหวัด ตามมาตรา ๒๗ ทวิ แต่ได้ครอบครองและทำประโยชน์ในที่ดินนั้น
ติดต่อมาจนถึงวันทำการสำรวจรังวัด ถ้าประสงค์จะได้สิทธิในที่ดินนั้นให้แจ้งการครอบครองที่ดิน
ต่อเจ้าพนักงานที่ดิน ณ ที่ดินนั้นตั้งอยู่ภายในกำหนดเวลาสามสิบวันนับจากวันปิดประกาศ หรือมานำพนักงาน
เจ้าหน้าที่ทำการสำรวจรังวัดตามวันเวลาที่พนักงานเจ้าหน้าที่ประกาศกำหนดนัดหมาย

(๓) ผู้ซึ่งครอบครองที่ดินและทำประโยชน์ในที่ดิน ภายหลังจากวันที่ประมวลกฎหมายที่ดินใช้บังคับ
และไม่มีใบจอง ใบเหี้ยบบ้าง หรือไม่มีหลักฐานว่าเป็นผู้มีสิทธิตามกฎหมายว่าด้วยการจัดที่ดินเพื่อการครองชีพ

ทั้งนี้ จะทำการเดินสำรวจที่ดินรายใด วัน และเวลาใด พนักงานเจ้าหน้าที่จะกำหนดนัดหมายต่อไป
จึงประกาศให้ทราบทั่วกัน

ประกาศ ณ วันที่ ๓๐ เดือน ตุลาคม พ.ศ. ๒๕๖๖

(นายสันติธร สิ้นทะมัย)
ผู้ว่าราชการจังหวัดลำพูน

สำเนาถูกต้อง

(นายเจษฎา วิมลศักดิ์กุลตารา)
นักวิชาการที่ดินชำนาญการ

๒๓ ตุลาคม ๒๕๖๖

ตารางแนบท้ายชื่อระวางประกาศเดินสำรวจออกโฉนดที่ดิน ประจำปีงบประมาณ พ.ศ. ๒๕๖๗

ศูนย์อำนวยการเดินสำรวจออกโฉนดที่ดินจังหวัดลำปาง-แพร่-น่าน-ลำพูน

อำเภอเถิน จังหวัดลำพูน

ลำดับ	ตำบล	ชื่อระวางที่ประกาศ		หมายเหตุ
		มาตราส่วน 1 : 4,000		
1	ก้อ	4744 II	7446, 7448, 7646, 7648, 7650, 7846, 7848	รวม 7 ระวาง
2	นาทราย	4744 II	9054, 9056, 9058, 9252, 9254, 9256, 9258,	รวม 18 ระวาง
			9454, 9456, 9458, 9654, 9656, 9658, 9660,	
			9854, 9856, 9858, 9860	
		4844 III	0050, 0052, 0054, 0058, 0250, 0252, 0254,	รวม 12 ระวาง
			0256, 0452, 0454, 0456, 0652	
3	ดงดำ	4844 III	0058, 0060, 0062, 0256, 0258, 0260, 0262,	รวม 15 ระวาง
			0458, 0456, 0458, 0460, 0462, 0652, 0654,	
			0656,	
4	สี่	4744 I	8868, 9064, 9068, 9264, 9266, 9268, 9464,	รวม 13 ระวาง
			9466, 9468, 9664, 9666, 9668, 9864	
		4744 II	9062, 9262, 9462, 9662, 9860, 9862	รวม 6 ระวาง
		4844 III	0060, 0062, 0262	รวม 3 ระวาง
		4844 IV	0064, 0066, 0068, 0070, 0264, 0266, 0268,	รวม 8 ระวาง
			0270	
5	ป่าไผ่	4744 I	8668, 8670, 8868, 8870, 8874, 9068, 9070,	รวม 19 ระวาง
			9076, 9078, 9268, 9270, 9272, 9274, 9276,	
			9278, 9472, 9474, 9476, 9674	
6	แม่ตื่น	4744 I	8090, 8290, 8490, 8682, 8684, 8686, 8688,	รวม 25 ระวาง
			8690, 8880, 8882, 8884, 8886, 8888, 8890,	
			9078, 9080, 9082, 9084, 9086, 9278, 9282,	
			9284, 9286, 9482, 9484	
7	ศรีวิชัย	4745 II	8292, 8294, 8492, 8496, 8498, 8402, 8692,	รวม 25 ระวาง
			8694, 8696, 8600, 8602, 8604, 8892, 8894,	
			8896, 8898, 8800, 8802, 8804, 9094, 9096,	
			9098, 9000, 9002, 9004	รวม 1 ระวาง
		4744 I	8890	

- เลขลำดับเพื่อประโยชน์ในการค้นหาไม้ไซเลขลำดับเข้าดำเนินการก่อนหรือหลัง (นางสาวกัญญา พระมาลา)
- กรณีเขตปกครองไม่ชัดเจนหรือคลาดเคลื่อนให้ใช้ระวางเป็นหลัก

(Signature)

เจ้าพนักงานที่ดินจังหวัดลำพูน สาขาป่าซาง ศึกษาราชการแทน
เจ้าพนักงานที่ดินจังหวัดลำพูน

สำเนาถูกต้อง

SM.

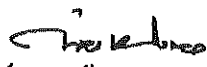
(นายเกษม วัฒนศักดิ์)
อธิบดีกรมที่ดิน

๒๐๖๖ ๒๕๖๕

ตารางแนบท้ายชื่อระวางประกาศเดินสำรวจออกโฉนดที่ดิน ประจำปีงบประมาณ พ.ศ. ๒๕๖๗
 ศูนย์อำนวยการเดินสำรวจออกโฉนดที่ดินจังหวัดลำปาง-แพร่-น่าน-ลำพูน
 อำเภอทุ่งหัวช้าง จังหวัดลำพูน

ลำดับ	ตำบล	ชื่อระวางที่ประกาศ		หมายเหตุ
		มาตราส่วน 1 : 4,000		
1	บ้านปวง	4844 IV	0272, 0274, 0472, 0474, 0476, 0480, 0670,	รวม 20 ระวาง
			0672, 0674, 0676, 0678, 0680, 0872, 0874,	
			0876, 0878, 0880, 1072, 1074, 1078	
2	ทุ่งหัวช้าง	4844 IV	0088, 0090, 0284, 0286, 0288, 0290, 0482,	รวม 19 ระวาง
			0484, 0486, 0488, 0490, 0682, 0684, 0686,	
			0688, 0690, 0880, 0882, 0884	
		4845 III	0292, 0492, 0494	รวม 3 ระวาง
3	ตะเคียนปม	4745 II	9898, 9800	รวม 2 ระวาง
		4845 III	0096, 0098, 0000, 0002, 0004, 0294, 0296,	รวม 13 ระวาง
			0298, 0200, 0202, 0494, 0496, 0498	

- เลขลำดับเพื่อประโยชน์ในการค้นหาไม่ใช่เลขลำดับเข้าดำเนินการก่อนหรือหลัง
- กรณีเขตปกครองไม่ชัดเจนหรือคลาดเคลื่อนให้ใช้ระวางเป็นหลัก


 (นางสาวกัญญา พระมาลา)
 เจ้าหน้าที่ที่ดินจังหวัดลำพูน สาขาป่าซาง รักษาการแทน
 เจ้าพนักงานที่ดินจังหวัดลำพูน

สำเนาถูกต้อง



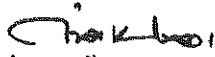
(นายเจษฎา วิมลสกุลตรา)
 นักวิชาการที่ดินชำนาญการ

๒๐ กุมภาพันธ์ ๒๕๖๗


ตารางแนบท้ายชื่อระวางประกาศเดินสำรวจออกโฉนดที่ดิน ประจำปีงบประมาณ พ.ศ. ๒๕๖๗
ศูนย์อำนวยการเดินสำรวจออกโฉนดที่ดินจังหวัดลำปาง-แพร่-น่าน-ลำพูน
อำเภอบ้านโฮ่ง จังหวัดลำพูน

ลำดับ	ตำบล	ชื่อระวางที่ประกาศ		หมายเหตุ
		มาตราส่วน 1 : 4,000		
1	หนองปลาสะวาย	4745 IV	6424, 6622, 6624, 6626, 6628, 6630, 6632,	รวม 18 ระวาง
			6822, 6824, 6826, 6828, 6830, 6832, 7022,	
			7024, 7026, 7028, 7030	

- เลขลำดับเพื่อประโยชน์ในการค้นหาไม่ใช่เลขลำดับเข้าดำเนินการก่อนหรือหลัง
- กรณีเขตปกครองไม่ชัดเจนหรือคลาดเคลื่อนให้ใช้ระวางเป็นหลัก


(นางสาวกัญญา พระมาลา)
เจ้าพนักงานที่ดินจังหวัดลำพูน สาขาป่าซาง ศึกษาราชการแทน
เจ้าพนักงานที่ดินจังหวัดลำพูน

สำเนาถูกต้อง



(นายเจษฎา วิมลสุกตดา)
นักวิชาการที่ดินชำนาญการ

๒๐ พฤษภาคม ๒๕๖๖

ตารางแนบท้ายชื่อระวางประกาศเดินสำรวจออกโฉนดที่ดิน ประจำปีงบประมาณ พ.ศ. ๒๕๖๗
ศูนย์อำนวยการเดินสำรวจออกโฉนดที่ดินจังหวัดลำปาง-แพร่-น่าน-ลำพูน
อำเภอแม่ทา จังหวัดลำพูน

ลำดับ	ตำบล	ชื่อระวางที่ประกาศ		หมายเหตุ
		มาตราส่วน 1 : 4,000		
1	ท่าชุมเงิน	4745 I	9434, 9436, 9632, 9634, 9636, 9638, 9832, 9834, 9836, 9838	รวม 10 ระวาง
2	ท่ากาศ	4745 I	9832, 9834, 9836	รวม 3 ระวาง
		4845 IV	0030, 0032, 0034, 0036, 0230, 0232, 0234, 0236, 0434, 0436, 0636	
3	ท่าทุ่งหลวง	4745 I	9836,	รวม 1 ระวาง
		4845 IV	0036,,0038, 0236, 0238, 0436, 0438, 0636, 0638	
4	ทาสบเส้า	4845 IV	0636, 0836, 0838, 1036, 1038, 1040, 1238, 1240, 1242, 1438, 1440, 1442, 1638, 1640, 1642, 1840, 1842, 1844	รวม 18 ระวาง
5	ท่าปลาตุ๊ก	4845 IV	1842, 1844, 2040, 2042, 2044, 2240, 2242, 2244	รวม 8 ระวาง
		4846 III	2246, 2446, 2448, 2450, 2648, 2650, 2652,	
		4846 II	2848, 2850, 2852, 3048	รวม 4 ระวาง

- เลขลำดับเพื่อประโยชน์ในการค้นหาไม่ใช่เลขลำดับเข้าดำเนินการก่อนหรือหลัง
- กรณีเขตปกครองไม่ชัดเจนหรือคลาดเคลื่อนให้ใช้ระวางเป็นหลัก


(นางสาวกัญญา พระมาลา)
ผู้อำนวยการที่ดินจังหวัดลำพูน สาขาป่าซาง รัชมหารชนกวัฒน
เชียงใหม่ กรมที่ดินจังหวัดลำพูน

สำเนาถูกต้อง

SLI.

(นายเจษฎา วิมลสุกุลดารา)
นักวิชาการที่ดินชำนาญการ

๒๐ กุมภาพันธ์ ๒๕๖๗



ประกาศจังหวัดลำพูน

เรื่อง กำหนดระวางแผนที่และวันเริ่มต้นทำการสอบเขตที่ดิน ตามมาตรา ๖๙ แห่งประมวลกฎหมายที่ดิน

.....
ด้วยเป็นการสมควรจะทำการสอบเขตที่ดินตามแผนที่ระวาง ตามมาตรา ๖๙ แห่งประมวลกฎหมายที่ดิน ในท้องที่จังหวัดนี้ ในปีงบประมาณ พ.ศ. ๒๕๖๗

อาศัยอำนาจตามความในมาตรา ๖๙ แห่งประมวลกฎหมายที่ดิน ผู้ว่าราชการจังหวัดลำพูน จึงขอประกาศกำหนดท้องที่และวันเริ่มต้นทำการสอบเขตโฉนดที่ดินตามระวางแผนที่ ดังนี้

๑. ระวางแผนที่ท้องที่ที่จะทำการสอบเขตที่ดิน คือ

๑.๑ อำเภอฝาง ในตำบลก้อ ตำบลนาทราย ตำบลดงคำ ตำบลลี ตำบลป่าไผ่ ตำบลแม่ตื่น และตำบลศรีวิชัย ระวางปรากฏตามรายละเอียดตารางแนบท้ายประกาศนี้

๑.๒ อำเภอทุ่งหัวช้าง ในตำบลบ้านปวง ตำบลทุ่งหัวช้าง และตำบลตะเคียนปม ระวางปรากฏตามรายละเอียดตารางแนบท้ายประกาศนี้

๑.๓ อำเภอบ้านโฮ่ง ในตำบลหนองปลาสะวาย ระวางปรากฏตามรายละเอียดตารางแนบท้ายประกาศนี้

๑.๔ อำเภอแม่ทา ในตำบลหาขุมเงิน ตำบลทากาศ ตำบลหาทุ่งหลวง ตำบลหาสบเส้า และตำบลหาปลาตุก ระวางปรากฏตามรายละเอียดตารางแนบท้ายประกาศนี้

๒. วันเริ่มต้นทำการสอบเขตที่ดิน

เจ้าหน้าที่จะเริ่มทำการสอบเขตที่ดินในตำบลก้อ ตำบลนาทราย ตำบลดงคำ ตำบลลี ตำบลป่าไผ่ ตำบลแม่ตื่น และตำบลศรีวิชัย อำเภอฝาง

ตำบลบ้านปวง ตำบลทุ่งหัวช้าง และตำบลตะเคียนปม อำเภอทุ่งหัวช้าง

ตำบลหนองปลาสะวาย อำเภอบ้านโฮ่ง


ตำบลหาขุมเงิน ตำบลทากาศ ตำบลหาทุ่งหลวง ตำบลหาสบเส้า และตำบลหาปลาตุก อำเภอแม่ทา ตั้งแต่วันที่ ๑ ธันวาคม ๒๕๖๖ เป็นต้นไป

๓. ผู้มีหน้าที่จะต้องมานำพนักงานเจ้าหน้าที่ทำการสอบเขตที่ดิน คือ

ให้ผู้มีสิทธิในที่ดินซึ่งมีหลักฐานเป็นโฉนดที่ดินที่ออกสืบเนื่องจากหนังสือรับรองการทำประโยชน์ (น.ส.๓ ก.) ตามความในมาตรา ๕๘ ตริ (โฉนดที่ดินย้ายรูปแปลงที่มีได้มีการรังวัด) หรือโฉนดที่ดินที่ออกสืบเนื่องจากการเดินสำรวจ ตามความในมาตรา ๕๘ ทวิ หรือโฉนดที่ดินที่ออกสืบเนื่องจากการยื่นขอออกเป็นการเฉพาะราย ตามความในมาตรา ๕๙, ๕๙ ทวิ หรือโฉนดที่ดินที่ออกสืบเนื่องมาจากการรังวัดแบ่งแยกรวมโฉนดที่ดิน ตามความในมาตรา ๖๙ ทวิ แห่งประมวลกฎหมายที่ดิน ให้เจ้าของที่ดินผู้มีสิทธิประสงค์รังวัดสอบเขตไปนำรังวัดตามวันและเวลาที่พนักงานเจ้าหน้าที่นัดหมายต่อไป

จึงประกาศให้ทราบทั่วกัน

ประกาศ ณ วันที่ ๓๐ เดือน ตุลาคม พ.ศ. ๒๕๖๖

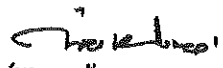

(นายสันติธร อิมละมัย)
ผู้ว่าราชการจังหวัดลำพูน

เจ้าพนักงานต้อง
สม.
(นางเขษณา อิงตสกุลตรา)
นักวิชาการที่ดินชำนาญการ


ตารางแนบท้ายชื่อระวางประกาศเดินสำรวจออกโฉนดที่ดิน ประจำปีงบประมาณ พ.ศ. ๒๕๖๗
 ศูนย์อำนวยการเดินสำรวจออกโฉนดที่ดินจังหวัดลำปาง-แพร่-น่าน-ลำพูน
 อำเภอทุ่งหัวช้าง จังหวัดลำพูน

ลำดับ	ตำบล	ชื่อระวางที่ประกาศ		หมายเหตุ
		มาตราส่วน 1 : 4,000		
1	บ้านปาง	4844 IV	0272, 0274, 0472, 0474, 0476, 0480, 0670,	รวม 20 ระวาง
			0672, 0674, 0676, 0678, 0680, 0872, 0874,	
			0876, 0878, 0880, 1072, 1074, 1078	
2	ทุ่งหัวช้าง	4844 IV	0088, 0090, 0284, 0286, 0288, 0290, 0482,	รวม 19 ระวาง
			0484, 0486, 0488, 0490, 0682, 0684, 0686,	
			0688, 0690, 0880, 0882, 0884	
		4845 III	0292, 0492, 0494	รวม 3 ระวาง
3	ตะเคียนปม	4745 II	9898, 9800	รวม 2 ระวาง
		4845 III	0096, 0098, 0000, 0002, 0004, 0294, 0296,	รวม 13 ระวาง
			0298, 0200, 0202, 0494, 0496, 0498	

- เลขลำดับเพื่อประโยชน์ในการค้นหาไม่ใช่เลขลำดับเข้าดำเนินการก่อนหรือหลัง
- กรณีเขตปกครองไม่ชัดเจนหรือคลาดเคลื่อนให้ใช้ระวางเป็นหลัก


 (นางสาวกัญญา พระมาลา)
 เจ้าพนักงานที่ดินจังหวัดลำพูน สาขาป่าซาง รักษาการแทน
 เจ้าพนักงานที่ดินจังหวัดลำพูน


สำเนาถูกต้อง


 (นายเทศญา วิเศษจิตตการ)
 นักวิชาการที่ดินชำนาญการ
 ๒๐/๐๖/๒๕๖๗


ตารางแนบท้ายชื่อระวางประกาศเดินสำรวจออกโฉนดที่ดิน ประจำปีงบประมาณ พ.ศ. ๒๕๖๗
ศูนย์อำนวยการเดินสำรวจออกโฉนดที่ดินจังหวัดลำปาง-แพร่-น่าน-ลำพูน
อำเภอบ้านโฮ้ง จังหวัดลำพูน

ลำดับ	ตำบล	ชื่อระวางที่ประกาศ		หมายเหตุ
		มาตราส่วน 1 : 4,000		
1	หนองปลาสะวาย	4745 IV	6424, 6622, 6624, 6626, 6628, 6630, 6632,	รวม 18 ระวาง
			6822, 6824, 6826, 6828, 6830, 6832, 7022,	
			7024, 7026, 7028, 7030	

- เลขลำดับเพื่อประโยชน์ในการค้นหาไม่ใช่เลขลำดับเข้าดำเนินการก่อนหรือหลัง
- กรณีเขตปกครองไม่ชัดเจนหรือคลาดเคลื่อนให้ใช้ระวางเป็นหลัก


(นางสาวกัญญา พระมาลา)
เจ้าพนักงานที่ดินจังหวัดลำพูน สาขาป่าซาง รักษาการแทน
เจ้าพนักงานที่ดินจังหวัดลำพูน

สำเนาถูกต้อง



(นายเจษฎา วิมลสุวรรณา)
นักวิชาการที่ดินฝ่ายกฎหมาย

๒๐ กันยายน ๒๕๖๖

ตารางแนบท้ายชื่อระวางประกาศเดินสำรวจออกโฉนดที่ดิน ประจำปีงบประมาณ พ.ศ. ๒๕๖๗
ศูนย์อำนวยการเดินสำรวจออกโฉนดที่ดินจังหวัดลำปาง-แพร่-น่าน-ลำพูน
อำเภอแม่ทา จังหวัดลำพูน

ลำดับ	ตำบล	ชื่อระวางที่ประกาศ มาตราส่วน 1 : 4,000		หมายเหตุ
1	ท่าขุมเงิน	4745 I	9434, 9436, 9632, 9634, 9636, 9638, 9832, 9834, 9836, 9838	รวม 10 ระวาง
2	ท่ากาศ	4745 I	9832, 9834, 9836	รวม 3 ระวาง
		4845 IV	0030, 0032, 0034, 0036, 0230, 0232, 0234, 0236, 0434, 0436, 0636	รวม 11 ระวาง
3	ท่าทุ่งหลวง	4745 I	9836,	รวม 1 ระวาง
		4845 IV	0036,,0038, 0236, 0238, 0436, 0438, 0636, 0638	รวม 8 ระวาง
4	ท่าสบเส้า	4845 IV	0636, 0836, 0838, 1036, 1038, 1040, 1238, 1240, 1242, 1438, 1440, 1442, 1638, 1640, 1642, 1840, 1842, 1844	รวม 18 ระวาง
5	ท่าปลาตุก	4845 IV	1842, 1844, 2040, 2042, 2044, 2240, 2242, 2244	รวม 8 ระวาง
		4846 III	2246, 2446, 2448, 2450, 2648, 2650, 2652,	รวม 7 ระวาง
		4846 II	2848, 2850, 2852, 3048	รวม 4 ระวาง

- เลขลำดับเพื่อประโยชน์ในการค้นหาไม่ใช่เลขลำดับเข้าดำเนินการก่อนหรือหลัง
- กรณีเขตปกครองไม่ชัดเจนหรือคลาดเคลื่อนให้ใช้ระวางเป็นหลัก


(นางสาวกัญญา พรหมธนา)
ผู้อำนวยการศูนย์อำนวยการเดินสำรวจออกโฉนดที่ดินจังหวัดลำพูน

สำเนาถูกต้อง

ร.ม.

(นางงงญา วิเศษกุลตทา)
นักวิชาการที่ดินชำนาญการ

๒๖/๐๖/๒๕๖๗



สำนักงานที่ดินจังหวัดลำพูน
 โทร. 6903
 โทร. 0.6 011 2556
 โทร. 13.55

ที่ ลพ ๐๐๒๐.๐๓/ ๒๑๕๖

สำนักงานที่ดินจังหวัดลำพูน สาขา
 ถนนพหลโยธิน ลพ ๕๑๑๑๐

พ.ศ. ๒๕๖๖

เรื่อง โครงการเร่งรัดออกโฉนดที่ดินให้ครอบคลุมทั่วประเทศ ปีงบประมาณ พ.ศ. ๒๕๖๗

เรียน ผู้ว่าราชการจังหวัดลำพูน

อ้างถึง หนังสือจังหวัดลำพูน ที่ ลพ ๐๐๒๐.๕/ว๑๖๘๘๗ ลงวันที่ ๓๑ ตุลาคม ๒๕๖๖

สิ่งที่ส่งมาด้วย ๑. สำเนาประกาศ(ด.ส.๖)

จำนวน ๑ ฉบับ

๒. สำเนาหนังสือสำนักงานที่ดินจังหวัดลำพูน สาขา

จำนวน ๑ ฉบับ

ที่ ลพ ๐๐๒๐.๐๓/ว๕๕๖๑ ลงวันที่ ๓๑ ตุลาคม ๒๕๖๖

ตามที่จังหวัดลำพูน แจ้งให้สำนักงานที่ดินจังหวัดลำพูน สาขา ปิดประกาศจังหวัดลำพูน เรื่อง กำหนดท้องที่และวันเริ่มต้นทำการสำรวจรังวัดทำแผนที่เพื่อออกโฉนดที่ดินและสอบเขตโฉนดที่ดิน ตามมาตรา ๕๘ วรรคสอง แห่งประมวลกฎหมายที่ดิน พ.ศ. ๒๔๙๗ และให้จัดส่งประกาศไปให้อำเภอ กำนัน ผู้ใหญ่บ้านท้องที่ เพื่อดำเนินการปิดประกาศให้ประชาชนรับทราบ เสร็จแล้วรายงานจังหวัดลำพูน เพื่อรายงานกรมที่ดิน ความละเอียดแจ้งแล้ว นั้น

สำนักงานที่ดินจังหวัดลำพูน สาขา ได้ดำเนินการตามนัยหนังสือดังกล่าวแล้ว รายละเอียดปรากฏตามสิ่งที่ส่งมาด้วย

เรียนมาเพื่อโปรดทราบ

เรื่องที่ได้

๑. สำเนา
 ๒. สำเนา
 ๓. สำเนา
 ๔. สำเนา
 ๕. สำเนา
 ๖. สำเนา
 ๗. สำเนา
 ๘. สำเนา
 ๙. สำเนา
 ๑๐. สำเนา

ขอแสดงความนับถือ

(นายวสันต์ เครือคำ)

เจ้าพนักงานที่ดินจังหวัดลำพูน สาขา

ส่วนถูกต้อง

(นายเจษฎา วิมลสุทธา)
 นักวิชาการที่ดินชำนาญการ
 ๒๐ ๒๒ ๒๕๖๖

ฝ่ายอำนวยการ

โทร.๐-๕๓๓๙-๙๘๑๒

สำนักงานที่ดินจังหวัดลำพูน

(นายวสันต์ เครือคำ)

นักวิชาการที่ดินชำนาญการพิเศษ ศึกษาราชการแผน
 ศึกษาราชการแผน สำนักงานที่ดินจังหวัดลำพูน
 ผู้ว่าราชการจังหวัดลำพูน
 โทร. ๒๕๖๖

คุณเจษฎา
 ๒๐

(นางสาวทวิภัทร์ สายบุญ)
 นักวิชาการที่ดินชำนาญการพิเศษ

๒๓ พ.ย. ๒๕๖๖

“ SMARTLANDS แอปพลิเคชัน : ครบเครื่องเรื่องที่ดิน ”





ประกาศสำนักงานที่ดินจังหวัดลำพูน สาขา
เรื่อง ให้ผู้ครอบครองและทำประโยชน์ในที่ดินอยู่ก่อนวันใช้ประมวลกฎหมายที่ดิน
ประสงค์จะได้สิทธิในที่ดินไปแจ้งการครอบครอง

ตามที่จังหวัดลำพูน ได้ประกาศเรื่องกำหนดท้องที่และวันเริ่มต้นทำการสำรวจรังวัดทำแผนที่เพื่อออกโฉนดที่ดินและสอบเขตโฉนดที่ดิน ท้องที่อำเภอเถิน และอำเภอทุ่งหัวช้าง จังหวัดลำพูน เฉพาะบริเวณนอกเขตที่ทางราชการจำแนกให้เป็นเขตป่าไม้ถาวร ในปีงบประมาณ พ.ศ. ๒๕๖๗ และจะเริ่มทำการเดินสำรวจตั้งแต่วันที่ ๑ ธันวาคม ๒๕๖๖ เป็นต้นไปนั้น จึงให้บุคคลดังต่อไปนี้

๑. ผู้ที่ครอบครองและทำประโยชน์ในที่ดินอยู่ก่อนวันที่ประมวลกฎหมายที่ดินใช้บังคับ โดยไม่มีหนังสือแสดงกรรมสิทธิ์ที่ดิน และมีได้แจ้งการครอบครองตามมาตรา ๕ แห่งพระราชบัญญัติใช้ประมวลกฎหมายที่ดิน พ.ศ. ๒๔๙๗ (ไม่มี ส.ค.๑) หรือ

๒. ผู้ซึ่งรอลำสั่งผ่อนผันจากผู้ว่าราชการจังหวัด แต่ได้ครอบครองและทำประโยชน์ในที่ดินนั้นตลอดจนมาถึงวันทำการสำรวจรังวัดทำแผนที่เพื่อออกโฉนดที่ดิน

ถ้าประสงค์จะได้สิทธิในที่ดินแปลงนั้น ให้แจ้งครอบครองที่ดินต่อเจ้าพนักงานที่ดินสำนักงานที่ดินจังหวัดลำพูน สาขา ภายในกำหนด ๓๐ วัน นับแต่วันที่ ๓๐ ตุลาคม ๒๕๖๖ ถึง ๒๘ พฤศจิกายน ๒๕๖๖ ในเวลาราชการ เมื่อแจ้งแล้วพนักงานเจ้าหน้าที่จะออกใบรับแจ้งความประสงค์จะได้สิทธิในที่ดินให้ไว้เป็นหลักฐาน เพื่อนำไปแสดงต่อเจ้าหน้าที่เดินสำรวจตามที่ประกาศกำหนดนัดหมายต่อไป ถ้ามิได้แจ้งการครอบครองภายในกำหนดเวลาดังกล่าว ก็ขอให้มานำหรือส่งตัวแทนมานำพนักงานเจ้าหน้าที่ทำการสำรวจรังวัดตามวันเวลาที่พนักงานเจ้าหน้าที่ประกาศกำหนด มิฉะนั้นท่านอาจจะเสียสิทธิในที่ดิน

จึงประกาศในทราบทั่วกัน

ประกาศ ณ วันที่ ๓๐ ตุลาคม พ.ศ. ๒๕๖๖

(นายวสันต์ เครือคำ)

เจ้าพนักงานที่ดินจังหวัดลำพูน สาขา

สำเนาถูกต้อง

SM

(นายจรรยา วิมลสกุลดง)

นักวิชาการที่ดินชำนาญการ

๒๐ ตุลาคม ๒๕๖๖

หมายเหตุ กรณียกเลิกอำนาจหน้าที่ของนายอำเภอ ให้ทำเป็นประกาศของสำนักงานที่ดินจังหวัด/สาขา
กรณียังไม่ยกเลิกอำนาจหน้าที่ของนายอำเภอ ให้ทำเป็นประกาศของอำเภอ



ที่ สพ ๐๐๒๐.๐๓/ว๕๕๖๑

สำนักงานที่ดินจังหวัดลำพูน สาขา
ถนนพหลโยธิน สพ ๕๑๑๑๐

๓๑ ตุลาคม ๒๕๖๖

เรื่อง ขอส่งประกาศกำหนดพื้นที่เดินสำรวจออกโฉนดที่ดินตามท้องที่
เรียน ตามบัญชีแนบท้าย

อ้างถึง หนังสือจังหวัดลำพูน ด่วนที่สุด ที่ สพ๐๐๒๐.๕/ว๑๖๘๘๗ ลงวันที่ ๓๑ ตุลาคม ๒๕๖๖

- สิ่งที่ส่งมาด้วย ๑. ประกาศจังหวัดลำพูน เรื่อง กำหนดระวางแผนที่และวันเริ่มต้น จำนวน ๑ ฉบับ
ทำการสอบเขตที่ดิน ตามมาตรา ๖๙ แห่งประมวลกฎหมายที่ดิน
๒. ประกาศจังหวัดลำพูน เรื่อง กำหนดท้องที่และวันเริ่มต้นทำการสำรวจ จำนวน ๑ ฉบับ
รังวัดทำแผนที่เพื่อออกโฉนดที่ดินและสอบเขตโฉนดที่ดิน

ตามที่จังหวัดลำพูน ได้ส่งประกาศจังหวัดลำพูน เรื่อง กำหนดระวางแผนที่และวันเริ่มต้นทำการสอบเขตที่ดิน ตามมาตรา ๖๙ แห่งประมวลกฎหมายที่ดิน และประกาศจังหวัดลำพูน เรื่อง กำหนดท้องที่และวันเริ่มต้นทำการสำรวจรังวัดทำแผนที่เพื่อออกโฉนดที่ดินและสอบเขตโฉนดที่ดิน ลงวันที่ ๓๐ ตุลาคม ๒๕๖๖ โดยให้วันที่ ๑ ธันวาคม ๒๕๖๖ เป็นวันเริ่มต้นทำการเดินสำรวจรังวัดทำแผนที่เพื่อออกโฉนด ตามแผนปฏิบัติการโครงการเดินสำรวจออกโฉนดที่ดินและรังวัด รูปแปลงโฉนดที่ดินให้เป็นมาตรฐานเดียวกันครอบคลุมทั่วประเทศ ประจำปีงบประมาณ พ.ศ.๒๕๖๗ ความละเอียดแจ้งแล้ว นั้น

สำนักงานที่ดินจังหวัดลำพูน สาขา จึงขอส่งประกาศดังกล่าว จำนวน ฉบับ มาเพื่อโปรดดำเนินการนำส่งให้ผู้ใหญ่บ้านในเขตความรับผิดชอบของท่านดำเนินการปิดประกาศ ณ ที่ทำการผู้ใหญ่ เพื่อให้ประชาชนทราบโดยทั่วกัน

จึงเรียนมาเพื่อโปรดทราบ

ขอแสดงความนับถือ

(นายวสันต์ เครือคำ)

เจ้าพนักงานที่ดินจังหวัดลำพูน สาขา

ฝ่ายอำนวยการ

โทร.๐-๕๓๗๙-๙๘๑๒

คำเนา กุศิศ

(นางสาวณัฐนันท์ อภิวงค์งาม)
เจ้าพนักงานธุรการชำนาญงาน

- ๓ พ.ย. ๒๕๖๖

“ SMARTLANDS แอปพลิเคชัน : ครบเครื่องเรื่องที่ดิน ”




บัญชีรายชื่อเพื่อนำส่งเอกสารตามหนังสือสำนักงานที่ดินจังหวัดลำพูน สาขา

ที่ ลพ ๐๐๒๐.๐๓/ว๕๔๖๑ ลงวันที่ ๓๑ ตุลาคม ๒๕๖๖

๑. นายอำเภอสี จำนวน ๑ ชุด
๒. นายอำเภอทุ่งหัวช้าง จำนวน ๑ ชุด
๓. กำนันตำบลแม่ตื่น จำนวน ๑๗ ชุด เพื่อนำส่งให้ผู้ใหญ่บ้าน จำนวน ๑๗ หมู่บ้าน
๔. กำนันตำบลนาทราย จำนวน ๒๓ ชุด เพื่อนำส่งให้ผู้ใหญ่บ้าน จำนวน ๒๓ หมู่บ้าน
๕. กำนันตำบลดงดำ จำนวน ๖ ชุด เพื่อนำส่งให้ผู้ใหญ่บ้าน จำนวน ๖ หมู่บ้าน
๖. กำนันตำบลก้อ จำนวน ๔ ชุด เพื่อนำส่งให้ผู้ใหญ่บ้าน จำนวน ๔ หมู่บ้าน
๗. กำนันตำบลแม่ลาน จำนวน ๗ ชุด เพื่อนำส่งให้ผู้ใหญ่บ้าน จำนวน ๗ หมู่บ้าน
๘. กำนันตำบลป่าไผ่ จำนวน ๑๒ ชุด เพื่อนำส่งให้ผู้ใหญ่บ้าน จำนวน ๑๒ หมู่บ้าน
๙. กำนันตำบลศรีวิชัย จำนวน ๑๓ ชุด เพื่อนำส่งให้ผู้ใหญ่บ้าน จำนวน ๑๓ หมู่บ้าน
๑๐. กำนันตำบลสี จำนวน ๑๗ ชุด เพื่อนำส่งให้ผู้ใหญ่บ้าน จำนวน ๑๗ หมู่บ้าน
๑๑. กำนันตำบลทุ่งหัวช้าง จำนวน ๑๒ ชุด เพื่อนำส่งให้ผู้ใหญ่บ้าน จำนวน ๑๒ หมู่บ้าน
๑๒. กำนันตำบลบ้านปวง จำนวน ๑๑ ชุด เพื่อนำส่งให้ผู้ใหญ่บ้าน จำนวน ๑๑ หมู่บ้าน
๑๓. กำนันตำบลตะเคียนปม จำนวน ๑๒ ชุด เพื่อนำส่งให้ผู้ใหญ่บ้าน จำนวน ๑๒ หมู่บ้าน

คำในภาคต่อ



(นางสาวณัฐนันท์ อภิวงค์งาม)
เจ้าพนักงานธุรการชำนาญงาน

- ๓ พ.ย. ๒๕๖๖



สำนักงานที่ดินจังหวัดลำพูน
เลขที่ 7293
วันที่ ๑๗ มี.ย. ๒๕๖๖
เรื่อง 9.10

ลพ ๐๐๒๐.๐๒/๕๖๓๗

สำนักงานที่ดินจังหวัดลำพูน สาขาบ้านโฮ่ง
ถนนลำพูน-ลี ลพ ๕๑๑๓๐

๑๖ พฤศจิกายน ๒๕๖๖

17 พ.ย. 2566

เรื่อง ประกาศกำหนดพื้นที่เดินสำรวจออกโฉนดที่ดิน

เรียน ผู้ว่าราชการจังหวัดลำพูน

อ้างถึง หนังสือจังหวัดลำพูน ด่วนที่สุด ที่ ลพ ๐๐๒๐.๕/ว ๑๖๘๘๗ ลงวันที่ ๓๑ ตุลาคม ๒๕๖๖

ตามหนังสือที่อ้างถึง จังหวัดลำพูนได้ส่งประกาศกำหนดท้องที่และวันเริ่มต้นทำการสำรวจรังวัด
ทำแผนที่เพื่อออกโฉนดที่ดินและสอบเขตโฉนดที่ดิน และประกาศกำหนดระวางแผนที่และวันเริ่มต้นทำการ
สอบเขตที่ดิน ตามมาตรา ๖๙ แห่งประมวลกฎหมายที่ดิน เพื่อให้ปิดประกาศ ณ สำนักงานที่ดินท้องที่ และให้
จัดส่งสำเนาประกาศดังกล่าวไปให้อำเภอ กำนัน ผู้ใหญ่บ้านท้องที่ เพื่อดำเนินการปิดประกาศให้ประชาชน
รับทราบทั่วกัน พร้อมทั้งให้จัดทำประกาศ (ด.ส.๖) ปิดประกาศ ณ สำนักงานที่ดินท้องที่อีกฉบับหนึ่ง และ
จะเริ่มต้นทำการเดินสำรวจออกโฉนดที่ดิน ในวันที่ ๑ ธันวาคม ๒๕๖๖ ความละเอียดแจ้งแล้ว นั้น

สำนักงานที่ดินจังหวัดลำพูน สาขาบ้านโฮ่ง ได้ปิดประกาศดังกล่าว ณ สำนักงานที่ดินท้องที่
และได้จัดส่งสำเนาประกาศดังกล่าวให้อำเภอ กำนัน ผู้ใหญ่บ้านท้องที่ เพื่อดำเนินการปิดประกาศให้ประชาชน
รับทราบทั่วกัน พร้อมทั้งได้จัดทำประกาศ (ด.ส.๖) ปิดประกาศ ณ สำนักงานที่ดินท้องที่อีกฉบับหนึ่ง

เรียบร้อยแล้ว

เรียน ผู้ว่าราชการจังหวัดลำพูน

เพื่อโปรดทราบ จึงเรียนมาเพื่อโปรดทราบ

- 1. ค่าธรรมเนียม
- 2. ค่าธรรมเนียม
- 3. ค่าธรรมเนียม
- 4. ค่าธรรมเนียม
- 5. ค่าธรรมเนียม
- 6. ค่าธรรมเนียม
- 7. ค่าธรรมเนียม
- 8. ค่าธรรมเนียม
- 9. ค่าธรรมเนียม
- 10. ค่าธรรมเนียม

ขอแสดงความนับถือ

(Signature)

(นางสาวญาณารินทร์ แข็งแรง)

เจ้าพนักงานที่ดินจังหวัดลำพูน สาขาบ้านโฮ่ง

จึงขอความเห็นการล้อยู่

(นางสาวญาณารินทร์ แข็งแรง)

(Signature)

นางสาวญาณารินทร์ แข็งแรง
เจ้าพนักงานที่ดินจังหวัดลำพูน สาขาบ้านโฮ่ง

ฝ่ายอำนวยการ

โทร. ๐ ๕๓๙๘ ๐๔๙๔

โทรสาร. ๐ ๕๓๙๘ ๐๔๙๔ ต่อ ๑๘


E-mail : Lpn-banhong@dol.go.th

(Signature)

(ในนามสภาที่ดินแห่งประเทศไทย)
นักวิชาการที่ดินชำนาญการพิเศษ

๑๗ พ.ย. ๒๕๖๖

"SMARTLANDS แอปพลิเคชัน : ครบเครื่องเรื่องที่ดิน"





(ด.ส.๖)

ประกาศสำนักงานที่ดินจังหวัดลำพูน สาขาแม่ทา
เรื่อง ให้ผู้ครอบครองและทำประโยชน์ในที่ดินอยู่ก่อนวันใช้ประมวลกฎหมายที่ดิน
ประสงค์จะได้สิทธิในที่ดินไปแจ้งการครอบครอง

ตามที่จังหวัดลำพูน ได้ประกาศเรื่องกำหนดท้องที่และวันเริ่มต้นเดินสำรวจรังวัดทำแผนที่
เพื่อออกโฉนดที่ดินและสอบเขตโฉนดที่ดิน ในท้องที่อำเภอแม่ทา เฉพาะบริเวณนอกเขตที่ทางราชการจำแนก
ให้เป็นเขตป่าไม้ถาวร ในปีงบประมาณ พ.ศ.๒๕๖๗ และจะเริ่มทำการเดินสำรวจตั้งแต่วันที่ ๑ ธันวาคม ๒๕๖๖
เป็นต้นไปนั้น จึงให้บุคคลดังต่อไปนี้

๑. ผู้ที่ครอบครองและทำประโยชน์ในที่ดินอยู่ก่อนวันที่ประมวลกฎหมายที่ดินใช้บังคับ
โดยไม่มีหนังสือแสดงกรรมสิทธิ์ที่ดิน และมีได้แจ้งการครอบครองตามมาตรา ๕ แห่งพระราชบัญญัติให้ใช้
ประมวลกฎหมายที่ดิน พ.ศ. ๒๔๘๗ (ไม่มี ส.ค.๑) หรือ

๒. ผู้ซึ่งรอคำสั่งผ่อนผันจากผู้ว่าราชการจังหวัด แต่ได้ครอบครองและทำประโยชน์ในที่ดินนั้น
ตลอดจนมาถึงวันทำการสำรวจรังวัดทำแผนที่เพื่อออกโฉนดที่ดิน

ถ้าประสงค์จะได้สิทธิในที่ดินแปลงนั้น ให้แจ้งการครอบครองที่ดินต่อเจ้าพนักงานที่ดิน
ณ สำนักงานที่ดินจังหวัดลำพูน สาขาแม่ทา ภายในกำหนด ๓๐ วัน นับแต่วันที่ ๓๐ ตุลาคม ๒๕๖๖ ถึงวันที่ ๒๙
พฤศจิกายน ๒๕๖๖ ในเวลาราชการ เมื่อแจ้งแล้วพนักงานเจ้าหน้าที่จะออกไปรับแจ้งความประสงค์จะได้สิทธิ
ในที่ดินให้ไว้เป็นหลักฐาน เพื่อนำไปแสดงต่อเจ้าหน้าที่เดินสำรวจตามที่ประกาศกำหนดนัดหมายต่อไป
ถ้ามิได้แจ้งการครอบครองภายในกำหนดเวลาดังกล่าว ก็ขอให้มานำหรือส่งตัวแทนมานำพนักงานเจ้าหน้าที่
ทำการสำรวจรังวัดตามวันและเวลาที่พนักงานเจ้าหน้าที่ประกาศกำหนด มิฉะนั้นท่านอาจจะเสียสิทธิในที่ดิน

จึงประกาศให้ทราบทั่วกัน

ประกาศ ณ วันที่ ๓๐ เดือน ตุลาคม พ. ศ. ๒๕๖๖

(นายอนุพล หมั่นกันต์)

เจ้าพนักงานที่ดินจังหวัดลำพูน สาขาแม่ทา

วิเศษภูมิวิเศษ

(นายวิเศษ ภูมิวิเศษ)

ผู้บังคับการกองบังคับการ

๒๕๖๖

๒๕๖๖



(ด.ส.๖)

ประกาศสำนักงานที่ดินจังหวัดลำพูน สาขาแม่ทา
เรื่อง ให้ผู้ครอบครองและทำประโยชน์ในที่ดินอยู่ก่อนวันใช้ประมวลกฎหมายที่ดิน
ประสงค์จะได้สิทธิในที่ดินไปแจ้งการครอบครอง

ตามที่จังหวัดลำพูน ได้ประกาศเรื่องกำหนดท้องที่และวันเริ่มต้นเดินสำรวจรังวัดทำแผนที่
เพื่อออกโฉนดที่ดินและสอบเขตโฉนดที่ดิน ในท้องที่อำเภอแม่ทา เฉพาะบริเวณนอกเขตที่ทางราชการจำแนก
ให้เป็นเขตป่าไม้ถาวร ในปีงบประมาณ พ.ศ.๒๕๖๗ และจะเริ่มทำการเดินสำรวจตั้งแต่วันที่ ๑ ธันวาคม ๒๕๖๖
เป็นต้นไปนั้น จึงให้บุคคลดังต่อไปนี้

๑. ผู้ที่ครอบครองและทำประโยชน์ในที่ดินอยู่ก่อนวันที่ประมวลกฎหมายที่ดินใช้บังคับ
โดยไม่มีหนังสือแสดงกรรมสิทธิ์ที่ดิน และมีได้แจ้งการครอบครองตามมาตรา ๕ แห่งพระราชบัญญัติให้ใช้
ประมวลกฎหมายที่ดิน พ.ศ. ๒๔๙๗ (ไม่มี ส.ค.๑) หรือ

๒. ผู้ซึ่งรื้อคำสั่งผ่อนผันจากผู้ว่าราชการจังหวัด แต่ได้ครอบครองและทำประโยชน์ในที่ดินนั้น
ตลอดจนมาถึงวันทำการสำรวจรังวัดทำแผนที่เพื่อออกโฉนดที่ดิน

ถ้าประสงค์จะได้สิทธิในที่ดินแปลงนั้น ให้แจ้งการครอบครองที่ดินต่อเจ้าพนักงานที่ดิน
ณ สำนักงานที่ดินจังหวัดลำพูน สาขาแม่ทา ภายในกำหนด ๓๐ วัน นับแต่วันที่ ๓๐ ตุลาคม ๒๕๖๖ ถึงวันที่ ๒๙
พฤศจิกายน ๒๕๖๖ ในเวลาราชการ เมื่อแจ้งแล้วพนักงานเจ้าหน้าที่จะออกใบรับแจ้งความประสงค์จะได้สิทธิ
ในที่ดินให้ไว้เป็นหลักฐาน เพื่อนำไปแสดงต่อเจ้าหน้าที่เดินสำรวจตามที่ประกาศกำหนดนัดหมายต่อไป
ถ้ามิได้แจ้งการครอบครองภายในกำหนดเวลาดังกล่าว ก็ขอให้มานำหรือส่งตัวแทนมานำพนักงานเจ้าหน้าที่
ทำการสำรวจรังวัดตามวันและเวลาที่พนักงานเจ้าหน้าที่ประกาศกำหนด มิฉะนั้นท่านอาจจะเสียสิทธิในที่ดิน

จึงประกาศให้ทราบทั่วกัน

ประกาศ ณ วันที่ ๓๐ เดือน ตุลาคม พ. ศ. ๒๕๖๖

(นายدنุพล หมื่นกัณฑ์)

เจ้าพนักงานที่ดินจังหวัดลำพูน สาขาแม่ทา

เจ้าพนักงานที่ดิน

(นางแดงภา วิเศษกุลสงว)

เจ้าพนักงานที่ดินจังหวัดลำพูน

๒๕๖๖



ประกาศสำนักงานที่ดินจังหวัดลำพูน สาขาแม่ทา
เรื่อง ให้ผู้ครอบครองและทำประโยชน์ในที่ดินอยู่ก่อนวันใช้ประมวลกฎหมายที่ดิน
ประสงค์จะได้สิทธิในที่ดินไปแจ้งการครอบครอง

ตามที่จังหวัดลำพูน ได้ประกาศเรื่องกำหนดท้องที่และวันเริ่มต้นเดินสำรวจรังวัดทำแผนที่
เพื่อออกโฉนดที่ดินและสอบเขตโฉนดที่ดิน ในท้องที่อำเภอแม่ทา เฉพาะบริเวณนอกเขตที่ทางราชการจำแนก
ให้เป็นเขตป่าไม้ถาวร ในปีงบประมาณ พ.ศ.๒๕๖๗ และจะเริ่มทำการเดินสำรวจตั้งแต่วันที่ ๑ ธันวาคม ๒๕๖๖
เป็นต้นไปนั้น จึงให้บุคคลดังต่อไปนี้

๑. ผู้ที่ครอบครองและทำประโยชน์ในที่ดินอยู่ก่อนวันที่ประมวลกฎหมายที่ดินใช้บังคับ
โดยไม่มีหนังสือแสดงกรรมสิทธิ์ที่ดิน และมีได้แจ้งการครอบครองตามมาตรา ๕ แห่งพระราชบัญญัติให้ใช้
ประมวลกฎหมายที่ดิน พ.ศ. ๒๔๙๗ (ไม่มี ส.ค.๑) หรือ

๒. ผู้ซึ่งรื้อคำสั่งผ่อนผันจากผู้ว่าราชการจังหวัด แต่ได้ครอบครองและทำประโยชน์ในที่ดินนั้น
ตลอดจนมาถึงวันทำการสำรวจรังวัดทำแผนที่เพื่อออกโฉนดที่ดิน

ถ้าประสงค์จะได้สิทธิในที่ดินแปลงนั้น ให้แจ้งการครอบครองที่ดินต่อเจ้าพนักงานที่ดิน
ณ สำนักงานที่ดินจังหวัดลำพูน สาขาแม่ทา ภายในกำหนด ๓๐ วัน นับแต่วันที่ ๓๐ ตุลาคม ๒๕๖๖ ถึงวันที่ ๒๙
พฤศจิกายน ๒๕๖๖ ในเวลาราชการ เมื่อแจ้งแล้วพนักงานเจ้าหน้าที่จะออกใบรับแจ้งความประสงค์จะได้สิทธิ
ในที่ดินให้ไว้เป็นหลักฐาน เพื่อนำไปแสดงต่อเจ้าหน้าที่เดินสำรวจตามที่ประกาศกำหนดนัดหมายต่อไป
ถ้ามิได้แจ้งการครอบครองภายในกำหนดเวลาดังกล่าว ก็ขอให้มานำหรือส่งตัวแทนมานำพนักงานเจ้าหน้าที่
ทำการสำรวจรังวัดตามวันและเวลาที่พนักงานเจ้าหน้าที่ประกาศกำหนด มิฉะนั้นท่านอาจจะเสียสิทธิในที่ดิน

จึงประกาศให้ทราบทั่วกัน

ประกาศ ณ วันที่ ๓๐ เดือน ตุลาคม พ. ศ. ๒๕๖๖

(นายตุนุพล หมั่นกันท์)

เจ้าพนักงานที่ดินจังหวัดลำพูน สาขาแม่ทา

ด้านเอกสาร

(นางเจษฎา จิตสกุลตาทา)

เจ้าพนักงานที่ดินเจ้าพนักงาน

๒๖ ตุลาคม ๒๕๖๖

ที่ ลพ ๐๐๒๐.๐๔/กค.๕๕

สำนักงานที่ดินจังหวัดลำพูน สาขาแม่ทา
ถนนเชียงใหม่-ลำปาง ลพ ๕๑๑๔๐

๕ พฤศจิกายน ๒๕๖๖

เรื่อง ขอความร่วมมือปิดประกาศ

เรียน นายอำเภอแม่ทา

สิ่งที่ส่งมาด้วย ๑.สำเนาประกาศจังหวัดลำพูน (ด.ส.๕) ลงวันที่ ๓๐ ตุลาคม ๒๕๖๖

๒.สำเนาประกาศสำนักงานที่ดินฯ สาขาแม่ทา (ด.ส.๖) ลงวันที่ ๓๐ ตุลาคม ๒๕๖๖

สำนักงานที่ดินจังหวัดลำพูน สาขาแม่ทา ขอส่งประกาศจังหวัดลำพูน เรื่อง กำหนดท้องที่และวันเริ่มต้นทำการสำรวจรังวัดและทำแผนที่เพื่อออกโฉนดที่ดินและสอบเขตโฉนดที่ดิน ลงวันที่ ๓๐ ตุลาคม ๒๕๖๖ และประกาศสำนักงานที่ดินจังหวัดลำพูน สาขาแม่ทา เรื่อง ให้ผู้ครอบครองและทำประโยชน์ในที่ดินอยู่ก่อนวันใช้ประมวลกฎหมายที่ดินประสงค์จะได้สิทธิในที่ดินไปแจ้งการครอบครอง ลงวันที่ ๓๐ ตุลาคม ๒๕๖๖ ปีงบประมาณ พ.ศ.๒๕๖๗ มาเพื่อปิดประกาศตามนัยมาตรา ๕๘ วรรคสอง แห่งประมวลกฎหมายที่ดิน พ.ศ.๒๕๔๗ เพื่อให้ประชาชนรับทราบต่อไป

จึงเรียนมาเพื่อโปรดพิจารณาดำเนินการ

ขอแสดงความนับถือ



(นายดนุพล หมื่นกันท์)

เจ้าพนักงานที่ดินจังหวัดลำพูน สาขาแม่ทา

ฝ่ายอำนวยการ

โทร/โทรสาร. ๐ ๕๓๙๗ ๖๐๙๑

ไปรษณีย์อิเล็กทรอนิกส์ : maetha_lpn@dol.go.th

สำเนาถูกต้อง




(นางเจนภา วิเศษกุลพา)

พนักงานที่ดินเจ้าหน้าที่

๒๐ ตุลาคม ๒๕๖๖

“SMARTLANDS แอปพลิเคชัน : ครบเครื่องเรื่องที่ดิน”



ที่ ลพ ๐๐๒๐.๐๔/ว.๑๕๖

สำนักงานที่ดินจังหวัดลำพูน สาขาแม่ทา
ถนนเชียงใหม่-ลำปาง ลพ ๕๑๑๔๐

๙ พฤศจิกายน ๒๕๖๖

เรื่อง ขอความร่วมมือปิดประกาศ

เรียน ตามบัญชีแนบท้าย

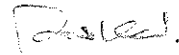
สิ่งที่ส่งมาด้วย ๑.สำเนาประกาศจังหวัดลำพูน (ด.ส.๕) ลงวันที่ ๓๐ ตุลาคม ๒๕๖๖

๒.สำเนาประกาศสำนักงานที่ดินฯ สาขาแม่ทา(ด.ส.๖) ลงวันที่ ๓๐ ตุลาคม ๒๕๖๖

สำนักงานที่ดินจังหวัดลำพูน สาขาแม่ทา ขอส่งประกาศจังหวัดลำพูน เรื่อง กำหนดท้องที่และวันเริ่มต้นทำการสำรวจรังวัดและทำแผนที่เพื่อออกโฉนดที่ดินและสอบเขตโฉนดที่ดิน ลงวันที่ ๓๐ ตุลาคม ๒๕๖๖ และประกาศสำนักงานที่ดินจังหวัดลำพูน สาขาแม่ทา เรื่อง ให้ผู้ครอบครองและทำประโยชน์ในที่ดินอยู่ก่อนวันใช้ประมวลกฎหมายที่ดินประสงค์จะได้สิทธิในที่ดินไปแจ้งการครอบครอง ลงวันที่ ๓๐ ตุลาคม ๒๕๖๖ ปีงบประมาณ พ.ศ.๒๕๖๗ มาเพื่อปิดประกาศตามนัยมาตรา ๕๘ วรรคสอง แห่งประมวลกฎหมายที่ดิน พ.ศ.๒๕๔๗ เพื่อให้ประชาชนรับทราบต่อไป

จึงเรียนมาเพื่อพิจารณาดำเนินการ

ขอแสดงความนับถือ



(นายดนุพล หมั่นกันท์)

เจ้าพนักงานที่ดินจังหวัดลำพูน สาขาแม่ทา

ฝ่ายอำนวยการ

โทร/โทรสาร. ๐ ๕๓๔๗ ๖๐๔๑

ไปรษณีย์อิเล็กทรอนิกส์ : maetha_lpn@dol.go.th

ผ่านเทคโนโลยี



(นายเชษฐา วันลาทุลา)
เจ้าพนักงานที่ดินจังหวัดลำพูน
๒๐ พฤศจิกายน ๒๕๖๖

"SMARTLANDS แอปพลิเคชัน : ครบเครื่องเรื่องที่ดิน"



บัญชีแนบท้าย

ตามหนังสือสำนักงานที่ดินจังหวัดลำพูน สาขาแม่ทา ที่ ลพ ๐๐๒๐.๐๔/วส.๓๕๖ ลงวันที่ : พฤศจิกายน ๒๕๖๖

- เรียน - กำนันตำบลทาสบเส้า, และผู้ใหญ่บ้านหมู่ที่ ๑ ถึง หมู่ที่ ๑๖
- กำนันตำบลทาท่งหลวง, และผู้ใหญ่บ้านหมู่ที่ ๑ ถึง หมู่ที่ ๖
 - กำนันตำบลทากาศ, และผู้ใหญ่บ้านหมู่ที่ ๑ ถึง หมู่ที่ ๑๖
 - กำนันตำบลทาชูมเงิน, และผู้ใหญ่บ้านหมู่ที่ ๑ ถึง หมู่ที่ ๑๒
 - กำนันตำบลทาบลาตุก และผู้ใหญ่บ้านหมู่ที่ ๑ ถึง หมู่ที่ ๑๕
 - กำนันตำบลทาแม่ลอบ และผู้ใหญ่บ้านหมู่ที่ ๑ ถึง หมู่ที่ ๖

สำเนาถูกต้อง

๕๕.

(นายประจักษ์ วิชาญกุล)

ผู้อำนวยการสำนักงานที่ดินจังหวัดลำพูน

๒๐.๑๑.๒๕๖๖