



(ด.ส. ๕)

ประกาศจังหวัดน่าน

เรื่อง กำหนดท้องที่และวันเริ่มต้นทำการสำรวจรังวัดทำแผนที่เพื่อออกโฉนดที่ดินและสอบเขตโฉนดที่ดิน

ตามที่รัฐมนตรีว่าการกระทรวงมหาดไทยได้มีประกาศลงวันที่ ๕ ตุลาคม ๒๕๖๖ กำหนดจะทำการสำรวจรังวัดทำแผนที่เพื่อออกโฉนดที่ดิน ในท้องที่จังหวัดน่าน เฉพาะบริเวณนอกเขตที่ทางราชการจำแนกให้เป็นเขตป่าไม้ถาวร ในปีงบประมาณ พ.ศ. ๒๕๖๗ นั้น

อาศัยอำนาจตามความในมาตรา ๕๘ วรรค ๒ แห่งประมวลกฎหมายที่ดิน ซึ่งแก้ไขเพิ่มเติมโดยพระราชบัญญัติแก้ไขเพิ่มเติมฯ (ฉบับที่ ๔) พ.ศ. ๒๕๒๘ และมาตรา ๖๙ แห่งประมวลกฎหมายที่ดิน ผู้ว่าราชการจังหวัดน่าน จึงขอประกาศกำหนดท้องที่และวันเริ่มต้นทำการเดินสำรวจ และสอบเขตโฉนดที่ดิน ดังนี้

๑. ท้องที่ที่จะทำการเดินสำรวจ คือ

๑.๑ ท้องที่ตำบลบ่อ อำเภอมือเมืองน่าน จังหวัดน่าน ได้แก่

ระหว่าง 5146 I 8688, ระหว่าง 5146 I 8888, ระหว่าง 5146 I 8690,
ระหว่าง 5146 I 8890, ระหว่าง 5146 I 8692, ระหว่าง 5146 IV 8490

๑.๒ ท้องที่ตำบลผาสิงห์ อำเภอมือเมืองน่าน จังหวัดน่าน ได้แก่

ระหว่าง 5146 I 8676, ระหว่าง 5146 I 8678, ระหว่าง 5146 I 8680,
ระหว่าง 5146 I 8682, ระหว่าง 5146 I 8684, ระหว่าง 5146 I 8686,
ระหว่าง 5146 I 8688, ระหว่าง 5146 I 8690, ระหว่าง 5146 I 8878,
ระหว่าง 5146 I 8880, ระหว่าง 5146 I 8882, ระหว่าง 5146 I 8884,
ระหว่าง 5146 I 8886, ระหว่าง 5146 I 8888, ระหว่าง 5146 IV 8278,
ระหว่าง 5146 IV 8280, ระหว่าง 5146 IV 8282, ระหว่าง 5146 IV 8284,
ระหว่าง 5146 IV 8286, ระหว่าง 5146 IV 8288, ระหว่าง 5146 IV 8476,
ระหว่าง 5146 IV 8478, ระหว่าง 5146 IV 8480, ระหว่าง 5146 IV 8482,
ระหว่าง 5146 IV 8484, ระหว่าง 5146 IV 8486, ระหว่าง 5146 IV 8488,
ระหว่าง 5146 IV 8490

๑.๓ ท้องที่ตำบลสะเนียน อำเภอมือเมืองน่าน จังหวัดน่าน ได้แก่


ระหว่าง 5146 IV 7480, ระหว่าง 5146 IV 7482, ระหว่าง 5146 IV 7484,
ระหว่าง 5146 IV 7680, ระหว่าง 5146 IV 7880, ระหว่าง 5146 IV 7882,
ระหว่าง 5146 IV 7278, ระหว่าง 5146 IV 7478, ระหว่าง 5146 IV 7678,
ระหว่าง 5146 IV 7878

๑.๔ ท้องที่ตำบลถ้ำมุด อำเภอมือเมืองน่าน จังหวัดน่าน ได้แก่

ระหว่าง 5146 IV 7678, ระหว่าง 5146 IV 7680, ระหว่าง 5146 IV 7876,
ระหว่าง 5146 IV 7878, ระหว่าง 5146 IV 7880, ระหว่าง 5146 IV 8076,
ระหว่าง 5146 IV 8078, ระหว่าง 5146 IV 8080, ระหว่าง 5146 IV 8278

/๑.๕ ท้องที่...

- ๑.๕ ท้องที่ตำบลเรือง อำเภอเมืองน่าน จังหวัดน่าน ได้แก่
ระหว่าง 5146 IV 7278, ระหว่าง 5146 IV 7474, ระหว่าง 5146 IV 7476,
ระหว่าง 5146 IV 7478, ระหว่าง 5146 IV 7674, ระหว่าง 5146 IV 7676,
ระหว่าง 5146 IV 7678, ระหว่าง 5146 IV 7874, ระหว่าง 5146 IV 7876
- ๑.๖ ท้องที่ตำบลไชยสถาน อำเภอเมืองน่าน จังหวัดน่าน ได้แก่
ระหว่าง 5146 IV 7874, ระหว่าง 5146 IV 7876, ระหว่าง 5146 IV 8074,
ระหว่าง 5146 IV 8076, ระหว่าง 5146 IV 8274, ระหว่าง 5146 IV 8276,
ระหว่าง 5146 IV 8278, ระหว่าง 5146 IV 8474, ระหว่าง 5146 IV 8476,
ระหว่าง 5146 IV 8478, ระหว่าง 5146 I 8676
- ๑.๗ ท้องที่ตำบลในเวียง อำเภอเมืองน่าน จังหวัดน่าน ได้แก่
ระหว่าง 5146 I 8674, ระหว่าง 5146 I 8676, ระหว่าง 5146 I 8678,
ระหว่าง 5146 I 8876, ระหว่าง 5146 I 8878, ระหว่าง 5146 I 8880
- ๑.๘ ท้องที่ตำบลตุ้ อำเภอมืองน่าน จังหวัดน่าน ได้แก่
ระหว่าง 5146 I 8674, ระหว่าง 5146 I 8676, ระหว่าง 5146 II 8668,
ระหว่าง 5146 II 8670, ระหว่าง 5146 II 8672, ระหว่าง 5146 III 8068,
ระหว่าง 5146 III 8070, ระหว่าง 5146 III 8072, ระหว่าง 5146 III 8266,
ระหว่าง 5146 III 8268, ระหว่าง 5146 III 8270, ระหว่าง 5146 III 8272,
ระหว่าง 5146 III 8466, ระหว่าง 5146 III 8468, ระหว่าง 5146 III 8470,
ระหว่าง 5146 III 8472, ระหว่าง 5146 IV 8274, ระหว่าง 5146 IV 8474,
ระหว่าง 5146 IV 8476
- ๑.๙ ท้องที่ตำบลกองควาย อำเภอเมืองน่าน จังหวัดน่าน ได้แก่
ระหว่าง 5146 II 8664, ระหว่าง 5146 II 8666, ระหว่าง 5146 II 8668,
ระหว่าง 5146 II 8864, ระหว่าง 5146 II 8866, ระหว่าง 5146 III 8266,
ระหว่าง 5146 III 8464, ระหว่าง 5146 III 8466, ระหว่าง 5146 III 8468
- ๑.๑๐ ท้องที่ตำบลบ่อสวก อำเภอเมืองน่าน จังหวัดน่าน ได้แก่
ระหว่าง 5146 III 7068, ระหว่าง 5146 III 7070, ระหว่าง 5146 III 7278,
ระหว่าง 5146 III 7270, ระหว่าง 5146 III 7468, ระหว่าง 5146 III 7470,
ระหว่าง 5146 III 7472, ระหว่าง 5146 III 7670, ระหว่าง 5146 III 7672,
ระหว่าง 5146 III 7870, ระหว่าง 5146 III 7872, ระหว่าง 5146 III 8072,
ระหว่าง 5146 IV 7274, ระหว่าง 5146 IV 7474, ระหว่าง 5146 IV 7674,
ระหว่าง 5146 IV 7874, ระหว่าง 5146 IV 8074
- ๑.๑๑ ท้องที่ตำบลนาซาว อำเภอเมืองน่าน จังหวัดน่าน ได้แก่
ระหว่าง 5146 III 7268, ระหว่าง 5146 III 7466, ระหว่าง 5146 III 7468,
ระหว่าง 5146 III 7666, ระหว่าง 5146 III 7668, ระหว่าง 5146 III 7868,
ระหว่าง 5146 III 7870, ระหว่าง 5146 III 7872, ระหว่าง 5146 III 8070,
ระหว่าง 5146 III 8072
- ๑.๑๒ ท้องที่ตำบลเมืองจั้ง อำเภอภูเพียง จังหวัดน่าน ได้แก่
ระหว่าง 5146 I 8684, ระหว่าง 5146 I 8688, ระหว่าง 5146 I 8882,
ระหว่าง 5146 I 8884, ระหว่าง 5146 I 8886, ระหว่าง 5146 I 8888,
ระหว่าง 5146 I 8890, ระหว่าง 5146 I 9082, ระหว่าง 5146 I 9084,



ระวาง 5146 | 9086, ระวาง 5146 | 9088, ระวาง 5146 | 9090,
ระวาง 5146 | 9282, ระวาง 5146 | 9284, ระวาง 5146 | 9286,
ระวาง 5146 | 9288, ระวาง 5146 | 9290

๑.๑๓ ท้องที่ตำบลฝายแก้ว อำเภอภูเพียง จังหวัดน่าน ได้แก่

ระวาง 5146 | 8674, ระวาง 5146 | 8676, ระวาง 5146 | 8874,
ระวาง 5146 | 8876, ระวาง 5146 | 8878, ระวาง 5146 | 8880,
ระวาง 5146 | 8882, ระวาง 5146 | 9074, ระวาง 5146 | 9076,
ระวาง 5146 | 9078, ระวาง 5146 | 9080, ระวาง 5146 | 9082,
ระวาง 5146 | 9274, ระวาง 5146 | 9276, ระวาง 5146 | 9278,
ระวาง 5146 | 9280, ระวาง 5146 | 9282, ระวาง 5146 | 9476,
ระวาง 5146 || 9474

๑.๑๔ ท้องที่ตำบลม่วงตึ๊ด อำเภอภูเพียง จังหวัดน่าน ได้แก่

ระวาง 5146 | 8674, ระวาง 5146 | 8874, ระวาง 5146 | 9074,
ระวาง 5146 | 9274, ระวาง 5146 || 9474, ระวาง 5146 || 8672,
ระวาง 5146 || 8872, ระวาง 5146 || 9072, ระวาง 5146 || 9272,
ระวาง 5146 || 9472

๑.๑๕ ท้องที่ตำบลน้ำเกีฮ่วน อำเภอภูเพียง จังหวัดน่าน ได้แก่

ระวาง 5146 || 9070, ระวาง 5146 || 9072, ระวาง 5146 || 9270,
ระวาง 5146 || 9272, ระวาง 5146 || 9470, ระวาง 5146 || 9472

๑.๑๖ ท้องที่ตำบลท่าข้าว อำเภอภูเพียง จังหวัดน่าน ได้แก่

ระวาง 5146 || 8668, ระวาง 5146 || 8670, ระวาง 5146 || 8672,
ระวาง 5146 || 8868, ระวาง 5146 || 8870, ระวาง 5146 || 8872,
ระวาง 5146 || 9068, ระวาง 5146 || 9070, ระวาง 5146 || 9072,
ระวาง 5146 || 9270, ระวาง 5146 ||| 8472

๑.๑๗ ท้องที่ตำบลนาบึง อำเภอภูเพียง จังหวัดน่าน ได้แก่

ระวาง 5146 || 8666, ระวาง 5146 || 8668, ระวาง 5146 || 8670,
ระวาง 5146 || 8864, ระวาง 5146 || 8866, ระวาง 5146 || 8868,
ระวาง 5146 || 9064, ระวาง 5146 || 9066, ระวาง 5146 || 9068,
ระวาง 5146 || 9070, ระวาง 5146 ||| 8468, ระวาง 5146 || 8470

๑.๑๘ ท้องที่ตำบลน้ำแก่น อำเภอภูเพียง จังหวัดน่าน ได้แก่

ระวาง 5146 || 9066, ระวาง 5146 || 9068, ระวาง 5146 || 9070,
ระวาง 5146 || 9266, ระวาง 5146 || 9268, ระวาง 5146 || 9270,
ระวาง 5146 || 9464, ระวาง 5146 || 9466, ระวาง 5146 || 9468,
ระวาง 5146 || 9470, ระวาง 5146 || 9664, ระวาง 5146 || 9666

๑.๑๙ ท้องที่ตำบลกลางเวียง อำเภอเวียงสา จังหวัดน่าน ได้แก่

ระวาง 5146 || 8652, ระวาง 5146 || 8654, ระวาง 5146 || 8656,
ระวาง 5146 ||| 8050, ระวาง 5146 ||| 8052, ระวาง 5146 ||| 8250,
ระวาง 5146 ||| 8252, ระวาง 5146 ||| 8254, ระวาง 5146 ||| 8256,
ระวาง 5146 ||| 8258, ระวาง 5146 ||| 8450, ระวาง 5146 ||| 8452,
ระวาง 5146 ||| 8454, ระวาง 5146 ||| 8456, ระวาง 5146 ||| 8458

/๑.๒๐ ท้องที่...



๑.๒๐ ท้องที่ตำบลซึ้ง อำเภอเวียงสา จังหวัดน่าน ได้แก่

ระหว่าง 5145 I 8846, ระหว่าง 5146 II 8648, ระหว่าง 5146 II 8650,
ระหว่าง 5146 II 8652, ระหว่าง 5146 II 8848, ระหว่าง 5146 II 8850,
ระหว่าง 5146 II 8852, ระหว่าง 5146 II 9050, ระหว่าง 5146 II 9052

๑.๒๑ ท้องที่ตำบลไหล่น่าน อำเภอเวียงสา จังหวัดน่าน ได้แก่

ระหว่าง 5146 II 8652, ระหว่าง 5146 II 8654, ระหว่าง 5146 II 8656,
ระหว่าง 5146 II 8658, ระหว่าง 5146 II 8850, ระหว่าง 5146 II 8852,
ระหว่าง 5146 II 8854, ระหว่าง 5146 II 8856, ระหว่าง 5146 II 8858,
ระหว่าง 5146 II 9050, ระหว่าง 5146 II 9052, ระหว่าง 5146 II 9056,
ระหว่าง 5146 II 9058, ระหว่าง 5146 II 9258, ระหว่าง 5146 II 9458,
ระหว่าง 5146 III 8452, ระหว่าง 5146 III 8454

๑.๒๒ ท้องที่ตำบลตาลชุม อำเภอเวียงสา จังหวัดน่าน ได้แก่

ระหว่าง 5146 II 8658, ระหว่าง 5146 II 8660, ระหว่าง 5146 II 8662,
ระหว่าง 5146 II 8856, ระหว่าง 5146 II 8858, ระหว่าง 5146 II 8860,
ระหว่าง 5146 II 8862, ระหว่าง 5146 II 8864, ระหว่าง 5146 II 9058,
ระหว่าง 5146 II 9060, ระหว่าง 5146 II 9062, ระหว่าง 5146 II 9064,
ระหว่าง 5146 III 8458, ระหว่าง 5146 III 8460, ระหว่าง 5146 III 8462

๑.๒๓ ท้องที่ตำบลนาเกลือ อำเภอเวียงสา จังหวัดน่าน ได้แก่

ระหว่าง 5146 II 8662, ระหว่าง 5146 II 8664, ระหว่าง 5146 II 8862,
ระหว่าง 5146 II 8864, ระหว่าง 5146 II 9064, ระหว่าง 5146 II 9264,
ระหว่าง 5146 II 9066, ระหว่าง 5146 II 9266, ระหว่าง 5146 II 9464
ระหว่าง 5146 II 9466, ระหว่าง 5146 III 8462, ระหว่าง 5146 III 8464

๑.๒๔ ท้องที่ตำบลส้าน อำเภอเวียงสา จังหวัดน่าน ได้แก่

ระหว่าง 5146 I 8646, ระหว่าง 5146 I 8846, ระหว่าง 5146 II 8648,
ระหว่าง 5146 II 8650, ระหว่าง 5146 II 8652, ระหว่าง 5146 II 8848,
ระหว่าง 5145 III 8248, ระหว่าง 5145 III 8448, ระหว่าง 5146 III 8450,
ระหว่าง 5146 III 8452, ระหว่าง 5145 IV 8044, ระหว่าง 5145 IV 8242,
ระหว่าง 5145 IV 8244, ระหว่าง 5145 IV 8246, ระหว่าง 5145 IV 8444,
ระหว่าง 5145 IV 8446

๑.๒๕ ท้องที่ตำบลน้ำมวบ อำเภอเวียงสา จังหวัดน่าน ได้แก่

ระหว่าง 5145 I 0442, ระหว่าง 5145 I 0444, ระหว่าง 5145 I 0446,
ระหว่าง 5145 I 0644

๑.๒๖ ท้องที่ตำบลน้ำปัว อำเภอเวียงสา จังหวัดน่าน ได้แก่

ระหว่าง 5146 II 8656, ระหว่าง 5146 II 8658, ระหว่าง 5146 II 8662,
ระหว่าง 5146 III 8258, ระหว่าง 5146 III 8260, ระหว่าง 5146 III 8262,
ระหว่าง 5146 III 8456, ระหว่าง 5146 III 8458, ระหว่าง 5146 III 8460,
ระหว่าง 5146 III 8462, ระหว่าง 5146 III 8464, ระหว่าง 5146 III 8664

/๑.๒๗ ท้องที่...



- ๑.๒๗ ท้องที่ตำบลปงสนุก อำเภอเวียงสา จังหวัดน่าน ได้แก่
ระหว่าง 5146 III 7654, ระหว่าง 5146 III 7854, ระหว่าง 5146 III 7856,
ระหว่าง 5146 III 8054, ระหว่าง 5146 III 8056, ระหว่าง 5146 III 8254,
ระหว่าง 5146 III 8256, ระหว่าง 5146 III 8258, ระหว่าง 5146 III 8260
- ๑.๒๘ ท้องที่ตำบลอ่าวนาโหล อำเภอเวียงสา จังหวัดน่าน ได้แก่
ระหว่าง 5146 III 7850, ระหว่าง 5146 III 7852, ระหว่าง 5146 III 8048,
ระหว่าง 5146 III 8050, ระหว่าง 5146 III 8052, ระหว่าง 5146 III 8248,
ระหว่าง 5146 III 8250, ระหว่าง 5146 III 8448, ระหว่าง 5146 III 8450,
ระหว่าง 5146 III 7448, ระหว่าง 5146 III 7648, ระหว่าง 5146 III 7848,
ระหว่าง 5146 III 7650, ระหว่าง 5145 IV 8044, ระหว่าง 5145 IV 8246,
ระหว่าง 5145 IV 7446
- ๑.๒๙ ท้องที่ตำบลสันนาหนองใหม่ อำเภอเวียงสา จังหวัดน่าน ได้แก่
ระหว่าง 5145 I 0444, ระหว่าง 5145 I 0446, ระหว่าง 5145 I 0644,
ระหว่าง 5145 I 0646
- ๑.๓๐ ท้องที่ตำบลจอมจันทร์ อำเภอเวียงสา จังหวัดน่าน ได้แก่
ระหว่าง 5146 II 9058, ระหว่าง 5146 II 9060, ระหว่าง 5146 II 9062,
ระหว่าง 5146 II 9258, ระหว่าง 5146 II 9260, ระหว่าง 5146 II 9262,
ระหว่าง 5146 II 9064, ระหว่าง 5146 II 9264, ระหว่าง 5146 II 9458,
ระหว่าง 5146 II 9460, ระหว่าง 5146 II 9462, ระหว่าง 5146 II 9464
- ๑.๓๑ ท้องที่ตำบลแม่สา อำเภอเวียงสา จังหวัดน่าน ได้แก่
ระหว่าง 5146 III 7852, ระหว่าง 5146 III 7654, ระหว่าง 5146 III 7854,
ระหว่าง 5146 III 8052, ระหว่าง 5146 III 8054, ระหว่าง 5146 III 8056,
ระหว่าง 5146 III 8252, ระหว่าง 5146 III 8254
- ๑.๓๒ ท้องที่ตำบลทุ่งศรีทอง อำเภอเวียงสา จังหวัดน่าน ได้แก่
ระหว่าง 5146 III 8262
- ๑.๓๓ ท้องที่ตำบลพงษ์ อำเภอสันติสุข จังหวัดน่าน ได้แก่
ระหว่าง 5146 I 0488, ระหว่าง 5146 I 0490, ระหว่าง 5146 I 0492,
ระหว่าง 5146 I 0688, ระหว่าง 5146 I 0690, ระหว่าง 5146 I 0692,
ระหว่าง 5146 I 0884, ระหว่าง 5146 I 0886, ระหว่าง 5146 I 0888,
ระหว่าง 5146 I 1084, ระหว่าง 5146 I 1086
- ๑.๓๔ ท้องที่ตำบลทุ่งพงษ์ อำเภอสันติสุข จังหวัดน่าน ได้แก่
ระหว่าง 5146 I 0290, ระหว่าง 5146 I 0292, ระหว่าง 5146 I 0488,
ระหว่าง 5146 I 0490, ระหว่าง 5146 I 0492
- ๑.๓๕ ท้องที่ตำบลป่าแลวหลวง อำเภอสันติสุข จังหวัดน่าน ได้แก่
ระหว่าง 5146 I 0292, ระหว่าง 5146 I 0294, ระหว่าง 5146 I 0296,
ระหว่าง 5146 I 0492, ระหว่าง 5146 I 0494

/๑.๓๖ ท้องที่...



- ๑.๓๖ ท้องที่ตำบลตาลชุม อำเภอท่าม่วง จังหวัดน่าน ได้แก่
ระหว่าง 5147 || 8602, ระหว่าง 5147 || 8604, ระหว่าง 5147 || 8606,
ระหว่าง 5147 || 8802, ระหว่าง 5147 || 8804, ระหว่าง 5147 || 8806,
ระหว่าง 5147 || 8808, ระหว่าง 5147 || 9002, ระหว่าง 5147 || 9004
ระหว่าง 5147 || 9006, ระหว่าง 5147 || 9008
- ๑.๓๗ ท้องที่ตำบลศรีภูมิ อำเภอท่าม่วง จังหวัดน่าน ได้แก่
ระหว่าง 5147 || 8606, ระหว่าง 5147 || 8608, ระหว่าง 5147 || 8610,
ระหว่าง 5147 || 8806, ระหว่าง 5147 || 8808, ระหว่าง 5147 || 9008
- ๑.๓๘ ท้องที่ตำบลป่าคา อำเภอท่าม่วง จังหวัดน่าน ได้แก่
ระหว่าง 5147 || 8608, ระหว่าง 5147 || 8610, ระหว่าง 5147 || 8612,
ระหว่าง 5147 || 8808, ระหว่าง 5147 || 8810, ระหว่าง 5147 || 9008,
ระหว่าง 5147 || 9010
- ๑.๓๙ ท้องที่ตำบลริม อำเภอท่าม่วง จังหวัดน่าน ได้แก่
ระหว่าง 5147 || 8612, ระหว่าง 5147 || 8614, ระหว่าง 5147 || 8810,
ระหว่าง 5147 || 8812, ระหว่าง 5147 || 8814, ระหว่าง 5147 || 8816,
ระหว่าง 5147 || 8818, ระหว่าง 5147 || 9012, ระหว่าง 5147 || 9014,
ระหว่าง 5147 || 9016
- ๑.๔๐ ท้องที่ตำบลแสนทอง อำเภอท่าม่วง จังหวัดน่าน ได้แก่
ระหว่าง 5147 || 8612, ระหว่าง 5147 || 8614, ระหว่าง 5147 || 8616,
ระหว่าง 5147 || 8618, ระหว่าง 5147 || 8812, ระหว่าง 5147 || 8814,
ระหว่าง 5147 || 8816
- ๑.๔๑ ท้องที่ตำบลผาทอง อำเภอท่าม่วง จังหวัดน่าน ได้แก่
ระหว่าง 5147 || 8422, ระหว่าง 5147 || 8618, ระหว่าง 5147 || 8620,
ระหว่าง 5147 || 8622
- ๑.๔๒ ท้องที่ตำบลผาตอ อำเภอท่าม่วง จังหวัดน่าน ได้แก่
ระหว่าง 5147 || 8422, ระหว่าง 5147 || 8618, ระหว่าง 5147 || 8620,
ระหว่าง 5147 || 8622, ระหว่าง 5147 || 8814, ระหว่าง 5147 || 8816,
ระหว่าง 5147 || 8818, ระหว่าง 5147 || 8820
- ๑.๔๓ ท้องที่ตำบลท่าม่วง อำเภอท่าม่วง จังหวัดน่าน ได้แก่
ระหว่าง 5147 || 8810, ระหว่าง 5147 || 8814, ระหว่าง 5147 || 9010,
ระหว่าง 5147 || 9012, ระหว่าง 5147 || 9014, ระหว่าง 5147 || 9016,
ระหว่าง 5147 || 9018, ระหว่าง 5147 || 9212, ระหว่าง 5147 || 9214,
ระหว่าง 5147 || 9216, ระหว่าง 5147 || 9414, ระหว่าง 5147 || 9416
- ๑.๔๔ ท้องที่ตำบลจอมพระ อำเภอท่าม่วง จังหวัดน่าน ได้แก่
ระหว่าง 5147 || 9010, ระหว่าง 5147 || 9012, ระหว่าง 5147 || 9210,
ระหว่าง 5147 || 9212, ระหว่าง 5147 || 9214, ระหว่าง 5147 || 9408,
ระหว่าง 5147 || 9410, ระหว่าง 5147 || 9412, ระหว่าง 5147 || 9414,
ระหว่าง 5147 || 9416, ระหว่าง 5147 || 9608, ระหว่าง 5147 || 9610,
ระหว่าง 5147 || 9808, ระหว่าง 5147 || 9810, ระหว่าง 5147 || 0008

๑.๔๕ ท้องที่ตำบลยม อำเภอกำแพงฟ้า จังหวัดน่าน ได้แก่

ระหว่าง 5147 || 9808, ระหว่าง 5147 || 9810, ระหว่าง 5147 || 0008,
ระหว่าง 5147 || 0010, ระหว่าง 5147 || 0012, ระหว่าง 5147 || 0208,
ระหว่าง 5147 || 0210, ระหว่าง 5147 || 0212, ระหว่าง 5147 || 0408

๑.๔๖ ท้องที่ตำบลศิลาเพชร อำเภอบัว จังหวัดน่าน ได้แก่

ระหว่าง 5147 || 0208, ระหว่าง 5147 || 0210, ระหว่าง 5147 || 0212,
ระหว่าง 5147 || 0214, ระหว่าง 5147 || 0410, ระหว่าง 5147 || 0412,
ระหว่าง 5147 || 0414

๑.๔๗ ท้องที่ตำบลปากกลาง อำเภอบัว จังหวัดน่าน ได้แก่

ระหว่าง 5147 || 9816, ระหว่าง 5147 || 0014, ระหว่าง 5147 || 0016,
ระหว่าง 5147 || 0018, ระหว่าง 5147 || 0214, ระหว่าง 5147 || 0216,
ระหว่าง 5147 || 0218, ระหว่าง 5147 || 0414, ระหว่าง 5147 || 0416

๑.๔๘ ท้องที่ตำบลศิลาแลง อำเภอบัว จังหวัดน่าน ได้แก่

ระหว่าง 5147 || 0414, ระหว่าง 5147 || 0416, ระหว่าง 5147 || 0418,
ระหว่าง 5147 || 0420, ระหว่าง 5147 || 0216, ระหว่าง 5147 || 0218

๑.๔๙ ท้องที่ตำบลปัว อำเภอบัว จังหวัดน่าน ได้แก่

ระหว่าง 5147 || 9620, ระหว่าง 5147 || 9622, ระหว่าง 5147 || 9624,
ระหว่าง 5147 || 9816, ระหว่าง 5147 || 9818, ระหว่าง 5147 || 9820,
ระหว่าง 5147 || 9822, ระหว่าง 5147 || 0016, ระหว่าง 5147 || 0018,
ระหว่าง 5147 || 0020, ระหว่าง 5147 || 0022, ระหว่าง 5147 || 0220,
ระหว่าง 5147 || 0222

๑.๕๐ ท้องที่ตำบลวรนคร อำเภอบัว จังหวัดน่าน ได้แก่

ระหว่าง 5147 || 0018, ระหว่าง 5147 || 0020, ระหว่าง 5147 || 0218,
ระหว่าง 5147 || 0220, ระหว่าง 5147 || 0222, ระหว่าง 5147 || 0420,
ระหว่าง 5147 || 0422


๑.๕๑ ท้องที่ตำบลสถาน อำเภอบัว จังหวัดน่าน ได้แก่

ระหว่าง 5147 || 0222, ระหว่าง 5147 || 0224, ระหว่าง 5147 || 0226,
ระหว่าง 5147 || 0228, ระหว่าง 5147 || 0422, ระหว่าง 5147 || 0424,
ระหว่าง 5147 || 0426, ระหว่าง 5147 || 0626

๑.๕๒ ท้องที่ตำบลไชยวัฒนา อำเภอบัว จังหวัดน่าน ได้แก่

ระหว่าง 5147 || 9624, ระหว่าง 5147 || 9626, ระหว่าง 5147 || 9822,
ระหว่าง 5147 || 9824, ระหว่าง 5147 || 9826, ระหว่าง 5147 || 9828,
ระหว่าง 5147 || 0022, ระหว่าง 5147 || 0024, ระหว่าง 5147 || 0026,
ระหว่าง 5147 || 0028, ระหว่าง 5147 || 0030, ระหว่าง 5147 || 0222,
ระหว่าง 5147 || 0224, ระหว่าง 5147 || 0226, ระหว่าง 5147 || 0228,
ระหว่าง 5147 || 0230

/๑.๕๓ ท้องที่...



๑.๕๓ ท้องที่ตำบลแสง อำเภอบัว จังหวัดน่าน ได้แก่

ระหว่าง 5147 II 9024, ระหว่าง 5147 II 9026, ระหว่าง 5147 II 9220,
ระหว่าง 5147 II 9222, ระหว่าง 5147 II 9224, ระหว่าง 5147 II 9420,
ระหว่าง 5147 II 9422, ระหว่าง 5147 II 9424, ระหว่าง 5147 II 9426,
ระหว่าง 5147 II 9620, ระหว่าง 5147 II 9622, ระหว่าง 5147 II 9624,
ระหว่าง 5147 II 9626, ระหว่าง 5147 II 9820, ระหว่าง 5147 II 9822,
ระหว่าง 5147 II 9824, ระหว่าง 5147 II 9826, ระหว่าง 5147 II 9828

๑.๕๔ ท้องที่ตำบลเจดีย์ชัย อำเภอบัว จังหวัดน่าน ได้แก่

ระหว่าง 5147 II 9016, ระหว่าง 5147 II 9018, ระหว่าง 5147 II 9020,
ระหว่าง 5147 II 9216, ระหว่าง 5147 II 9218, ระหว่าง 5147 II 9220,
ระหว่าง 5147 II 9418, ระหว่าง 5147 II 9420, ระหว่าง 5147 II 9422,
ระหว่าง 5147 II 9620

๑.๕๕ ท้องที่ตำบลบ่อเกลือใต้ อำเภอบ่อเกลือ จังหวัดน่าน ได้แก่

ระหว่าง 5247 III 2608, ระหว่าง 5247 III 2610, ระหว่าง 5247 III 2612,
ระหว่าง 5247 III 2614, ระหว่าง 5247 III 2616, ระหว่าง 5247 III 2618,
ระหว่าง 5247 III 2620, ระหว่าง 5247 III 2622, ระหว่าง 5247 III 2808,
ระหว่าง 5247 III 2810, ระหว่าง 5247 III 2812, ระหว่าง 5247 III 2818,
ระหว่าง 5247 III 2820, ระหว่าง 5247 III 2822, ระหว่าง 5247 III 2410,
ระหว่าง 5247 III 2412, ระหว่าง 5247 III 2414, ระหว่าง 5247 III 2416,
ระหว่าง 5247 III 3020

๑.๕๖ ท้องที่ตำบลภูฟ้า อำเภอบ่อเกลือ จังหวัดน่าน ได้แก่

ระหว่าง 5247 III 2606, ระหว่าง 5247 III 2608, ระหว่าง 5247 III 2804,
ระหว่าง 5247 III 2806, ระหว่าง 5247 III 2808

๑.๕๗ ท้องที่ตำบลดงพญา อำเภอบ่อเกลือ จังหวัดน่าน ได้แก่

ระหว่าง 5247 III 2622, ระหว่าง 5247 III 2822, ระหว่าง 5247 III 2824,
ระหว่าง 5247 III 2826, ระหว่าง 5247 III 2828, ระหว่าง 5247 III 3020,
ระหว่าง 5247 III 3022, ระหว่าง 5247 III 3024, ระหว่าง 5247 III 3026,
ระหว่าง 5247 III 3222, ระหว่าง 5247 III 3224, ระหว่าง 5247 III 3226,
ระหว่าง 5247 III 3426

๑.๕๘ ท้องที่ตำบลบ่อเกลือเหนือ อำเภอบ่อเกลือ จังหวัดน่าน ได้แก่

ระหว่าง 5247 III 2828, ระหว่าง 5247 IV 2830, ระหว่าง 5247 IV 2832,
ระหว่าง 5247 IV 2834, ระหว่าง 5247 IV 2836, ระหว่าง 5247 IV 2838,
ระหว่าง 5247 IV 2840, ระหว่าง 5247 IV 2638, ระหว่าง 5247 IV 2640

๑.๕๙ ท้องที่ตำบลขุนน่าน อำเภอเฉลิมพระเกียรติ จังหวัดน่าน ได้แก่

ระหว่าง 5247 IV 2640, ระหว่าง 5247 IV 2642, ระหว่าง 5247 IV 2644,
ระหว่าง 5247 IV 2646, ระหว่าง 5247 IV 2648, ระหว่าง 5247 IV 2650,
ระหว่าง 5247 IV 2840, ระหว่าง 5247 IV 2842, ระหว่าง 5247 IV 2844,
ระหว่าง 5247 IV 2846

หากเขตการปกครองที่ระบุไว้มีความคลาดเคลื่อนให้ยึดระวางแผนที่เป็นหลัก

/๒. วันเริ่มต้น...



๒. วันเริ่มต้นทำการเดินสำรวจ

เจ้าหน้าที่จะเริ่มทำการเดินสำรวจรังวัดในตำบลที่กำหนด ตั้งแต่วันที่ ๑ ธันวาคม ๒๕๖๖ เป็นต้นไป

๓. ผู้มีหน้าที่จะต้องมานำพนักงานเจ้าหน้าที่ทำการเดินสำรวจ คือ

(๑) ผู้ซึ่งมีหลักฐาน ใบจอง ใบเหี้ยบย่ำ หนังสือรับรองการทำประโยชน์ (น.ส.๓ น.ส.๓ ก. และน.ส.๓ ข.) โฉนดตราจอง ตราจองที่ตราว่า “ได้ทำประโยชน์แล้ว” หรือเป็นผู้มีสิทธิตามกฎหมาย ว่าด้วยการจัดที่ดินเพื่อการครองชีพ

(๒) เป็นผู้ซึ่งได้ปฏิบัติตามมาตรา ๒๗ ตริ แห่งประมวลกฎหมายที่ดิน กล่าวคือ เป็นผู้ซึ่งได้ครอบครองและทำประโยชน์ในที่ดินอยู่ก่อนวันที่ประมวลกฎหมายที่ดินใช้บังคับ (ก่อน ๑ ธันวาคม ๒๕๔๗) แต่มิได้แจ้งการครอบครองที่ดิน ตามมาตรา ๕ แห่งพระราชบัญญัติให้ใช้ประมวลกฎหมายที่ดิน พ.ศ. ๒๕๔๗ หรือผู้ซึ่งรื้อคำสั่งผ่อนผันจากผู้ว่าราชการจังหวัด ตามมาตรา ๒๗ ทวิ แต่ได้ครอบครองและทำประโยชน์ในที่ดินนั้นติดต่อกันถึงวันทำการสำรวจรังวัด ถ้าประสงค์จะได้สิทธิในที่ดินนั้นให้แจ้งการครอบครองที่ดินต่อเจ้าพนักงานที่ดิน ที่ดินนั้นตั้งอยู่ภายในกำหนดเวลาสามสิบวันนับจากวันปิดประกาศ หรือ มานำพนักงานเจ้าหน้าที่ทำการสำรวจรังวัดตามวันเวลาที่พนักงานเจ้าหน้าที่ประกาศกำหนดนัดหมาย

(๓) ผู้ซึ่งครอบครองที่ดินและทำประโยชน์ในที่ดิน ภายหลังจากวันที่ประมวลกฎหมายที่ดินใช้บังคับ และไม่มีใบจอง ใบเหี้ยบย่ำ หรือไม่มีหลักฐานว่าเป็นผู้มีสิทธิตามกฎหมายว่าด้วยการจัดที่ดินเพื่อการครองชีพ

ทั้งนี้ จะทำการเดินสำรวจที่ดินรายใด วันและเวลาใด พนักงานเจ้าหน้าที่จะกำหนดนัดหมายต่อไป

จึงประกาศให้ทราบทั่วกัน

ประกาศ ณ วันที่ ๓๐ ตุลาคม พ.ศ. ๒๕๖๖



(นายนิวัฒน์ งามสุระ)

รองผู้ว่าราชการจังหวัดน่าน ปฏิบัติราชการแทน

ผู้ว่าราชการจังหวัดน่าน



(ด.ส. ๕)

ประกาศจังหวัดน่าน

เรื่อง กำหนดระวางแผนที่และวันเริ่มต้นทำการสอบเขตที่ดิน ตามมาตรา ๖๙ แห่งประมวลกฎหมายที่ดิน

ด้วยเป็นการสมควรจะทำการสอบเขตที่ดินตามแผนที่ระวาง ตามมาตรา ๖๙ แห่งประมวลกฎหมายที่ดิน ในท้องที่จังหวัดนี้ ในปีงบประมาณ พ.ศ. ๒๕๖๗

อาศัยอำนาจตามความในมาตรา ๖๙ แห่งประมวลกฎหมายที่ดิน ผู้ว่าราชการจังหวัดน่าน จึงขอประกาศกำหนดท้องที่และวันเริ่มต้นทำการสอบเขตที่ดินตามระวางแผนที่ ดังนี้

๑. ระวางแผนที่จะทำการสอบเขตที่ดิน คือ

๑.๑ ท้องที่ตำบลบ่อ อำเภอน่าน จังหวัดน่าน ได้แก่

ระวาง 5146 | 8688, ระวาง 5146 | 8888, ระวาง 5146 | 8690,
ระวาง 5146 | 8890, ระวาง 5146 | 8692, ระวาง 5146 IV 8490

๑.๒ ท้องที่ตำบลผาสิงห์ อำเภอน่าน จังหวัดน่าน ได้แก่

ระวาง 5146 | 8676, ระวาง 5146 | 8678, ระวาง 5146 | 8680,
ระวาง 5146 | 8682, ระวาง 5146 | 8684, ระวาง 5146 | 8686,
ระวาง 5146 | 8688, ระวาง 5146 | 8690, ระวาง 5146 | 8878,
ระวาง 5146 | 8880, ระวาง 5146 | 8882, ระวาง 5146 | 8884,
ระวาง 5146 | 8886, ระวาง 5146 | 8888, ระวาง 5146 IV 8278,
ระวาง 5146 IV 8280, ระวาง 5146 IV 8282, ระวาง 5146 IV 8284,
ระวาง 5146 IV 8286, ระวาง 5146 IV 8288, ระวาง 5146 IV 8476,
ระวาง 5146 IV 8478, ระวาง 5146 IV 8480, ระวาง 5146 IV 8482,
ระวาง 5146 IV 8484, ระวาง 5146 IV 8486, ระวาง 5146 IV 8488,
ระวาง 5146 IV 8490

๑.๓ ท้องที่ตำบลสะเนียน อำเภอน่าน จังหวัดน่าน ได้แก่

ระวาง 5146 IV 7480, ระวาง 5146 IV 7482, ระวาง 5146 IV 7484,
ระวาง 5146 IV 7680, ระวาง 5146 IV 7880, ระวาง 5146 IV 7882,
ระวาง 5146 IV 7278, ระวาง 5146 IV 7478, ระวาง 5146 IV 7678,
ระวาง 5146 IV 7878

๑.๔ ท้องที่ตำบลถ้ำตอง อำเภอน่าน จังหวัดน่าน ได้แก่

ระวาง 5146 IV 7678, ระวาง 5146 IV 7680, ระวาง 5146 IV 7876,
ระวาง 5146 IV 7878, ระวาง 5146 IV 7880, ระวาง 5146 IV 8076,
ระวาง 5146 IV 8078, ระวาง 5146 IV 8080, ระวาง 5146 IV 8278

๑.๕ ท้องที่ตำบลเรือ อำเภอน่าน จังหวัดน่าน ได้แก่

ระวาง 5146 IV 7278, ระวาง 5146 IV 7474, ระวาง 5146 IV 7476,
ระวาง 5146 IV 7478, ระวาง 5146 IV 7674, ระวาง 5146 IV 7676,

/ระวาง 5146 IV 7678.

- ระวาง 5146 IV 7678, ระวาง 5146 IV 7874, ระวาง 5146 IV 7876
- ๑.๖ ท้องที่ตำบลไชยสถาน อำเภอเมืองน่าน จังหวัดน่าน ได้แก่
ระวาง 5146 IV 7874, ระวาง 5146 IV 7876, ระวาง 5146 IV 8074,
ระวาง 5146 IV 8076, ระวาง 5146 IV 8274, ระวาง 5146 IV 8276,
ระวาง 5146 IV 8278, ระวาง 5146 IV 8474, ระวาง 5146 IV 8476,
ระวาง 5146 IV 8478, ระวาง 5146 I 8676
- ๑.๗ ท้องที่ตำบลในเวียง อำเภอเมืองน่าน จังหวัดน่าน ได้แก่
ระวาง 5146 I 8674, ระวาง 5146 I 8676, ระวาง 5146 I 8678,
ระวาง 5146 I 8876, ระวาง 5146 I 8878, ระวาง 5146 I 8880
- ๑.๘ ท้องที่ตำบลคูใต้ อำเภอเมืองน่าน จังหวัดน่าน ได้แก่
ระวาง 5146 I 8674, ระวาง 5146 I 8676, ระวาง 5146 II 8668,
ระวาง 5146 II 8670, ระวาง 5146 II 8672, ระวาง 5146 III 8068,
ระวาง 5146 III 8070, ระวาง 5146 III 8072, ระวาง 5146 III 8266,
ระวาง 5146 III 8268, ระวาง 5146 III 8270, ระวาง 5146 III 8272,
ระวาง 5146 III 8466, ระวาง 5146 III 8468, ระวาง 5146 III 8470,
ระวาง 5146 III 8472, ระวาง 5146 IV 8274, ระวาง 5146 IV 8474,
ระวาง 5146 IV 8476
- ๑.๙ ท้องที่ตำบลกองควาย อำเภอเมืองน่าน จังหวัดน่าน ได้แก่
ระวาง 5146 II 8664, ระวาง 5146 II 8666, ระวาง 5146 II 8668,
ระวาง 5146 II 8864, ระวาง 5146 II 8866, ระวาง 5146 III 8266,
ระวาง 5146 III 8464, ระวาง 5146 III 8466, ระวาง 5146 III 8468
- ๑.๑๐ ท้องที่ตำบลบ่อสวก อำเภอเมืองน่าน จังหวัดน่าน ได้แก่
ระวาง 5146 III 7068, ระวาง 5146 III 7070, ระวาง 5146 III 7278,
ระวาง 5146 III 7270, ระวาง 5146 III 7468, ระวาง 5146 III 7470,
ระวาง 5146 III 7472, ระวาง 5146 III 7670, ระวาง 5146 III 7672,
ระวาง 5146 III 7870, ระวาง 5146 III 7872, ระวาง 5146 III 8072,
ระวาง 5146 IV 7274, ระวาง 5146 IV 7474, ระวาง 5146 IV 7674,
ระวาง 5146 IV 7874, ระวาง 5146 IV 8074
- ๑.๑๑ ท้องที่ตำบลนาซาว อำเภอเมืองน่าน จังหวัดน่าน ได้แก่
ระวาง 5146 III 7268, ระวาง 5146 III 7466, ระวาง 5146 III 7468,
ระวาง 5146 III 7666, ระวาง 5146 III 7668, ระวาง 5146 III 7868,
ระวาง 5146 III 7870, ระวาง 5146 III 7872, ระวาง 5146 III 8070,
ระวาง 5146 III 8072
- ๑.๑๒ ท้องที่ตำบลเมืองจั่ง อำเภอภูเพียง จังหวัดน่าน ได้แก่
ระวาง 5146 I 8684, ระวาง 5146 I 8688, ระวาง 5146 I 8882,
ระวาง 5146 I 8884, ระวาง 5146 I 8886, ระวาง 5146 I 8888,
ระวาง 5146 I 8890, ระวาง 5146 I 9082, ระวาง 5146 I 9084,
ระวาง 5146 I 9086, ระวาง 5146 I 9088, ระวาง 5146 I 9090,

ระหว่าง 5146 | 9282, ระหว่าง 5146 | 9284, ระหว่าง 5146 | 9286,
ระหว่าง 5146 | 9288, ระหว่าง 5146 | 9290

๑.๑๓ ห้องที่ตำบลฝายแก้ว อำเภอภูเพียง จังหวัดน่าน ได้แก่

ระหว่าง 5146 | 8674, ระหว่าง 5146 | 8676, ระหว่าง 5146 | 8874,
ระหว่าง 5146 | 8876, ระหว่าง 5146 | 8878, ระหว่าง 5146 | 8880,
ระหว่าง 5146 | 8882, ระหว่าง 5146 | 9074, ระหว่าง 5146 | 9076,
ระหว่าง 5146 | 9078, ระหว่าง 5146 | 9080, ระหว่าง 5146 | 9082,
ระหว่าง 5146 | 9274, ระหว่าง 5146 | 9276, ระหว่าง 5146 | 9278,
ระหว่าง 5146 | 9280, ระหว่าง 5146 | 9282, ระหว่าง 5146 | 9476,
ระหว่าง 5146 || 9474

๑.๑๔ ห้องที่ตำบลม่วงตึ๊ด อำเภอภูเพียง จังหวัดน่าน ได้แก่

ระหว่าง 5146 | 8674, ระหว่าง 5146 | 8874, ระหว่าง 5146 | 9074,
ระหว่าง 5146 | 9274, ระหว่าง 5146 || 9474, ระหว่าง 5146 || 8672,
ระหว่าง 5146 || 8872, ระหว่าง 5146 || 9072, ระหว่าง 5146 || 9272,
ระหว่าง 5146 || 9472

๑.๑๕ ห้องที่ตำบลน้ำเกีฮ้น อำเภอภูเพียง จังหวัดน่าน ได้แก่

ระหว่าง 5146 || 9070, ระหว่าง 5146 || 9072, ระหว่าง 5146 || 9270,
ระหว่าง 5146 || 9272, ระหว่าง 5146 || 9470, ระหว่าง 5146 || 9472

๑.๑๖ ห้องที่ตำบลท่าข้าว อำเภอภูเพียง จังหวัดน่าน ได้แก่

ระหว่าง 5146 || 8668, ระหว่าง 5146 || 8670, ระหว่าง 5146 || 8672,
ระหว่าง 5146 || 8868, ระหว่าง 5146 || 8870, ระหว่าง 5146 || 8872,
ระหว่าง 5146 || 9068, ระหว่าง 5146 || 9070, ระหว่าง 5146 || 9072,
ระหว่าง 5146 || 9270, ระหว่าง 5146 ||| 8472

๑.๑๗ ห้องที่ตำบลนาบึง อำเภอภูเพียง จังหวัดน่าน ได้แก่

ระหว่าง 5146 || 8666, ระหว่าง 5146 || 8668, ระหว่าง 5146 || 8670,
ระหว่าง 5146 || 8864, ระหว่าง 5146 || 8866, ระหว่าง 5146 || 8868,
ระหว่าง 5146 || 9064, ระหว่าง 5146 || 9066, ระหว่าง 5146 || 9068,
ระหว่าง 5146 || 9070, ระหว่าง 5146 ||| 8468, ระหว่าง 5146 || 8470

๑.๑๘ ห้องที่ตำบลน้ำแค้น อำเภอภูเพียง จังหวัดน่าน ได้แก่

ระหว่าง 5146 || 9066, ระหว่าง 5146 || 9068, ระหว่าง 5146 || 9070,
ระหว่าง 5146 || 9266, ระหว่าง 5146 || 9268, ระหว่าง 5146 || 9270,
ระหว่าง 5146 || 9464, ระหว่าง 5146 || 9466, ระหว่าง 5146 || 9468,
ระหว่าง 5146 || 9470, ระหว่าง 5146 || 9664, ระหว่าง 5146 || 9666

๑.๑๙ ห้องที่ตำบลกลางเวียง อำเภอเวียงสา จังหวัดน่าน ได้แก่

ระหว่าง 5146 || 8652, ระหว่าง 5146 || 8654, ระหว่าง 5146 || 8656,
ระหว่าง 5146 ||| 8050, ระหว่าง 5146 ||| 8052, ระหว่าง 5146 ||| 8250,
ระหว่าง 5146 ||| 8252, ระหว่าง 5146 ||| 8254, ระหว่าง 5146 ||| 8256,
ระหว่าง 5146 ||| 8258, ระหว่าง 5146 ||| 8450, ระหว่าง 5146 ||| 8452,
ระหว่าง 5146 ||| 8454, ระหว่าง 5146 ||| 8456, ระหว่าง 5146 ||| 8458

๑.๒๐ ท้องที่ตำบลซึ่ง อำเภอเวียงสา จังหวัดน่าน ได้แก่

ระหว่าง 5145 I 8846, ระหว่าง 5146 II 8648, ระหว่าง 5146 II 8650,
ระหว่าง 5146 II 8652, ระหว่าง 5146 II 8848, ระหว่าง 5146 II 8850,
ระหว่าง 5146 II 8852, ระหว่าง 5146 II 9050, ระหว่าง 5146 II 9052

๑.๒๑ ท้องที่ตำบลไหล่น่าน อำเภอเวียงสา จังหวัดน่าน ได้แก่

ระหว่าง 5146 II 8652, ระหว่าง 5146 II 8654, ระหว่าง 5146 II 8656,
ระหว่าง 5146 II 8658, ระหว่าง 5146 II 8850, ระหว่าง 5146 II 8852,
ระหว่าง 5146 II 8854, ระหว่าง 5146 II 8856, ระหว่าง 5146 II 8858,
ระหว่าง 5146 II 9050, ระหว่าง 5146 II 9052, ระหว่าง 5146 II 9056,
ระหว่าง 5146 II 9058, ระหว่าง 5146 II 9258, ระหว่าง 5146 II 9458,
ระหว่าง 5146 III 8452, ระหว่าง 5146 III 8454

๑.๒๒ ท้องที่ตำบลตาลชุม อำเภอเวียงสา จังหวัดน่าน ได้แก่

ระหว่าง 5146 II 8658, ระหว่าง 5146 II 8660, ระหว่าง 5146 II 8662,
ระหว่าง 5146 II 8856, ระหว่าง 5146 II 8858, ระหว่าง 5146 II 8860,
ระหว่าง 5146 II 8862, ระหว่าง 5146 II 8864, ระหว่าง 5146 II 9058,
ระหว่าง 5146 II 9060, ระหว่าง 5146 II 9062, ระหว่าง 5146 II 9064,
ระหว่าง 5146 III 8458, ระหว่าง 5146 III 8460, ระหว่าง 5146 III 8462

๑.๒๓ ท้องที่ตำบลนาเกลือ อำเภอเวียงสา จังหวัดน่าน ได้แก่

ระหว่าง 5146 II 8662, ระหว่าง 5146 II 8664, ระหว่าง 5146 II 8862,
ระหว่าง 5146 II 8864, ระหว่าง 5146 II 9064, ระหว่าง 5146 II 9264,
ระหว่าง 5146 II 9066, ระหว่าง 5146 II 9266, ระหว่าง 5146 II 9464,
ระหว่าง 5146 II 9466, ระหว่าง 5146 III 8462, ระหว่าง 5146 III 8464

๑.๒๔ ท้องที่ตำบลसान อำเภอเวียงสา จังหวัดน่าน ได้แก่


ระหว่าง 5146 I 8646, ระหว่าง 5146 I 8846, ระหว่าง 5146 II 8648,
ระหว่าง 5146 II 8650, ระหว่าง 5146 II 8652, ระหว่าง 5146 II 8848,
ระหว่าง 5145 III 8248, ระหว่าง 5145 III 8448, ระหว่าง 5146 III 8450,
ระหว่าง 5146 III 8452, ระหว่าง 5145 IV 8044, ระหว่าง 5145 IV 8242,
ระหว่าง 5145 IV 8244, ระหว่าง 5145 IV 8246, ระหว่าง 5145 IV 8444,
ระหว่าง 5145 IV 8446

๑.๒๕ ท้องที่ตำบลน้ำมวบ อำเภอเวียงสา จังหวัดน่าน ได้แก่

ระหว่าง 5145 I 0442, ระหว่าง 5145 I 0444, ระหว่าง 5145 I 0446,
ระหว่าง 5145 I 0644

๑.๒๖ ท้องที่ตำบลน้ำบัว อำเภอเวียงสา จังหวัดน่าน ได้แก่

ระหว่าง 5146 II 8656, ระหว่าง 5146 II 8658, ระหว่าง 5146 II 8662,
ระหว่าง 5146 III 8258, ระหว่าง 5146 III 8260, ระหว่าง 5146 III 8262,
ระหว่าง 5146 III 8456, ระหว่าง 5146 III 8458, ระหว่าง 5146 III 8460,
ระหว่าง 5146 III 8462, ระหว่าง 5146 III 8464, ระหว่าง 5146 III 8664



๑.๒๗ ท้องที่ตำบลปงสนุก อำเภอเวียงสา จังหวัดน่าน ได้แก่

ระหว่าง 5146 III 7654, ระหว่าง 5146 III 7854, ระหว่าง 5146 III 7856,
ระหว่าง 5146 III 8054, ระหว่าง 5146 III 8056, ระหว่าง 5146 III 8254,
ระหว่าง 5146 III 8256, ระหว่าง 5146 III 8258, ระหว่าง 5146 III 8260

๑.๒๘ ท้องที่ตำบลอ่าวนาโหล อำเภอเวียงสา จังหวัดน่าน ได้แก่

ระหว่าง 5146 III 7850, ระหว่าง 5146 III 7852, ระหว่าง 5146 III 8048,
ระหว่าง 5146 III 8050, ระหว่าง 5146 III 8052, ระหว่าง 5146 III 8248,
ระหว่าง 5146 III 8250, ระหว่าง 5146 III 8448, ระหว่าง 5146 III 8450,
ระหว่าง 5146 III 7448, ระหว่าง 5146 III 7648, ระหว่าง 5146 III 7848,
ระหว่าง 5146 III 7650, ระหว่าง 5145 IV 8044, ระหว่าง 5145 IV 8246,
ระหว่าง 5145 IV 7446

๑.๒๙ ท้องที่ตำบลสามนาหนองใหม่ อำเภอเวียงสา จังหวัดน่าน ได้แก่

ระหว่าง 5145 I 0444, ระหว่าง 5145 I 0446, ระหว่าง 5145 I 0644,
ระหว่าง 5145 I 0646

๑.๓๐ ท้องที่ตำบลจอมจันทร์ อำเภอเวียงสา จังหวัดน่าน ได้แก่

ระหว่าง 5146 II 9058, ระหว่าง 5146 II 9060, ระหว่าง 5146 II 9062,
ระหว่าง 5146 II 9258, ระหว่าง 5146 II 9260, ระหว่าง 5146 II 9262,
ระหว่าง 5146 II 9064, ระหว่าง 5146 II 9264, ระหว่าง 5146 II 9458,
ระหว่าง 5146 II 9460, ระหว่าง 5146 II 9462, ระหว่าง 5146 II 9464

๑.๓๑ ท้องที่ตำบลแม่สา อำเภอเวียงสา จังหวัดน่าน ได้แก่

ระหว่าง 5146 III 7852, ระหว่าง 5146 III 7654, ระหว่าง 5146 III 7854,
ระหว่าง 5146 III 8052, ระหว่าง 5146 III 8054, ระหว่าง 5146 III 8056,
ระหว่าง 5146 III 8252, ระหว่าง 5146 III 8254

๑.๓๒ ท้องที่ตำบลทุ่งศรีทอง อำเภอเวียงสา จังหวัดน่าน ได้แก่

ระหว่าง 5146 III 8262

๑.๓๓ ท้องที่ตำบลพงษ์ อำเภอสันติสุข จังหวัดน่าน ได้แก่

ระหว่าง 5146 I 0488, ระหว่าง 5146 I 0490, ระหว่าง 5146 I 0492,
ระหว่าง 5146 I 0688, ระหว่าง 5146 I 0690, ระหว่าง 5146 I 0692,
ระหว่าง 5146 I 0884, ระหว่าง 5146 I 0886, ระหว่าง 5146 I 0888,
ระหว่าง 5146 I 1084, ระหว่าง 5146 I 1086

๑.๓๔ ท้องที่ตำบลคูพงษ์ อำเภอสันติสุข จังหวัดน่าน ได้แก่

ระหว่าง 5146 I 0290, ระหว่าง 5146 I 0292, ระหว่าง 5146 I 0488,
ระหว่าง 5146 I 0490, ระหว่าง 5146 I 0492

๑.๓๕ ท้องที่ตำบลป่าแลวหลวง อำเภอสันติสุข จังหวัดน่าน ได้แก่


ระหว่าง 5146 I 0292, ระหว่าง 5146 I 0294, ระหว่าง 5146 I 0296,
ระหว่าง 5146 I 0492, ระหว่าง 5146 I 0494

/๑.๓๖ ท้องที่...



- ๑.๓๖ ท้องที่ตำบลตาลชุม อำเภอท่าวังผา จังหวัดน่าน ได้แก่
ระหว่าง 5147 || 8602, ระหว่าง 5147 || 8604, ระหว่าง 5147 || 8606,
ระหว่าง 5147 || 8802, ระหว่าง 5147 || 8804, ระหว่าง 5147 || 8806,
ระหว่าง 5147 || 8808, ระหว่าง 5147 || 9002, ระหว่าง 5147 || 9004
ระหว่าง 5147 || 9006, ระหว่าง 5147 || 9008
- ๑.๓๗ ท้องที่ตำบลศรีภูมิ อำเภอท่าวังผา จังหวัดน่าน ได้แก่
ระหว่าง 5147 || 8606, ระหว่าง 5147 || 8608, ระหว่าง 5147 || 8610,
ระหว่าง 5147 || 8806, ระหว่าง 5147 || 8808, ระหว่าง 5147 || 9008
- ๑.๓๘ ท้องที่ตำบลป่าคา อำเภอท่าวังผา จังหวัดน่าน ได้แก่
ระหว่าง 5147 || 8608, ระหว่าง 5147 || 8610, ระหว่าง 5147 || 8612,
ระหว่าง 5147 || 8808, ระหว่าง 5147 || 8810, ระหว่าง 5147 || 9008,
ระหว่าง 5147 || 9010
- ๑.๓๙ ท้องที่ตำบลริม อำเภอท่าวังผา จังหวัดน่าน ได้แก่
ระหว่าง 5147 || 8612, ระหว่าง 5147 || 8614, ระหว่าง 5147 || 8810,
ระหว่าง 5147 || 8812, ระหว่าง 5147 || 8814, ระหว่าง 5147 || 8816,
ระหว่าง 5147 || 8818, ระหว่าง 5147 || 9012, ระหว่าง 5147 || 9014,
ระหว่าง 5147 || 9016
- ๑.๔๐ ท้องที่ตำบลแสนทอง อำเภอท่าวังผา จังหวัดน่าน ได้แก่
ระหว่าง 5147 || 8612, ระหว่าง 5147 || 8614, ระหว่าง 5147 || 8616,
ระหว่าง 5147 || 8618, ระหว่าง 5147 || 8812, ระหว่าง 5147 || 8814,
ระหว่าง 5147 || 8816
- ๑.๔๑ ท้องที่ตำบลผาทอง อำเภอท่าวังผา จังหวัดน่าน ได้แก่
ระหว่าง 5147 || 8422, ระหว่าง 5147 || 8618, ระหว่าง 5147 || 8620,
ระหว่าง 5147 || 8622
- ๑.๔๒ ท้องที่ตำบลผาตอ อำเภอท่าวังผา จังหวัดน่าน ได้แก่
ระหว่าง 5147 || 8422, ระหว่าง 5147 || 8618, ระหว่าง 5147 || 8620,
ระหว่าง 5147 || 8622, ระหว่าง 5147 || 8814, ระหว่าง 5147 || 8816,
ระหว่าง 5147 || 8818, ระหว่าง 5147 || 8820
- ๑.๔๓ ท้องที่ตำบลท่าวังผา อำเภอท่าวังผา จังหวัดน่าน ได้แก่
ระหว่าง 5147 || 8810, ระหว่าง 5147 || 8814, ระหว่าง 5147 || 9010,
ระหว่าง 5147 || 9012, ระหว่าง 5147 || 9014, ระหว่าง 5147 || 9016,
ระหว่าง 5147 || 9018, ระหว่าง 5147 || 9212, ระหว่าง 5147 || 9214,
ระหว่าง 5147 || 9216, ระหว่าง 5147 || 9414, ระหว่าง 5147 || 9416
- ๑.๔๔ ท้องที่ตำบลจอมพระ อำเภอท่าวังผา จังหวัดน่าน ได้แก่
ระหว่าง 5147 || 9010, ระหว่าง 5147 || 9012, ระหว่าง 5147 || 9210,
ระหว่าง 5147 || 9212, ระหว่าง 5147 || 9214, ระหว่าง 5147 || 9408,
ระหว่าง 5147 || 9410, ระหว่าง 5147 || 9412, ระหว่าง 5147 || 9414,
ระหว่าง 5147 || 9416, ระหว่าง 5147 || 9608, ระหว่าง 5147 || 9610,
ระหว่าง 5147 || 9808, ระหว่าง 5147 || 9810, ระหว่าง 5147 || 0008

- ๑.๔๕ ท้องที่ตำบลยม อำเภอนาทม จังหวัดน่าน ได้แก่
ระหว่าง 5147 || 9808, ระหว่าง 5147 || 9810, ระหว่าง 5147 || 0008,
ระหว่าง 5147 || 0010, ระหว่าง 5147 || 0012, ระหว่าง 5147 || 0208,
ระหว่าง 5147 || 0210, ระหว่าง 5147 || 0212, ระหว่าง 5147 || 0408
- ๑.๔๖ ท้องที่ตำบลศิลาเพชร อำเภอปัว จังหวัดน่าน ได้แก่
ระหว่าง 5147 || 0208, ระหว่าง 5147 || 0210, ระหว่าง 5147 || 0212,
ระหว่าง 5147 || 0214, ระหว่าง 5147 || 0410, ระหว่าง 5147 || 0412,
ระหว่าง 5147 || 0414
- ๑.๔๗ ท้องที่ตำบลปากกลาง อำเภอปัว จังหวัดน่าน ได้แก่
ระหว่าง 5147 || 9816, ระหว่าง 5147 || 0014, ระหว่าง 5147 || 0016,
ระหว่าง 5147 || 0018, ระหว่าง 5147 || 0214, ระหว่าง 5147 || 0216,
ระหว่าง 5147 || 0218, ระหว่าง 5147 || 0414, ระหว่าง 5147 || 0416
- ๑.๔๘ ท้องที่ตำบลศิลาแลง อำเภอปัว จังหวัดน่าน ได้แก่
ระหว่าง 5147 || 0414, ระหว่าง 5147 || 0416, ระหว่าง 5147 || 0418,
ระหว่าง 5147 || 0420, ระหว่าง 5147 || 0216, ระหว่าง 5147 || 0218
- ๑.๔๙ ท้องที่ตำบลปัว อำเภอปัว จังหวัดน่าน ได้แก่
ระหว่าง 5147 || 9620, ระหว่าง 5147 || 9622, ระหว่าง 5147 || 9624,
ระหว่าง 5147 || 9816, ระหว่าง 5147 || 9818, ระหว่าง 5147 || 9820,
ระหว่าง 5147 || 9822, ระหว่าง 5147 || 0016, ระหว่าง 5147 || 0018,
ระหว่าง 5147 || 0020, ระหว่าง 5147 || 0022, ระหว่าง 5147 || 0220,
ระหว่าง 5147 || 0222
- ๑.๕๐ ท้องที่ตำบลวรนคร อำเภอปัว จังหวัดน่าน ได้แก่
ระหว่าง 5147 || 0018, ระหว่าง 5147 || 0020, ระหว่าง 5147 || 0218,
ระหว่าง 5147 || 0220, ระหว่าง 5147 || 0222, ระหว่าง 5147 || 0420,
ระหว่าง 5147 || 0422
- ๑.๕๑ ท้องที่ตำบลสถาน อำเภอปัว จังหวัดน่าน ได้แก่
ระหว่าง 5147 || 0222, ระหว่าง 5147 || 0224, ระหว่าง 5147 || 0226,
ระหว่าง 5147 || 0228, ระหว่าง 5147 || 0422, ระหว่าง 5147 || 0424,
ระหว่าง 5147 || 0426, ระหว่าง 5147 || 0626
- ๑.๕๒ ท้องที่ตำบลไชยวัฒนา อำเภอปัว จังหวัดน่าน ได้แก่
ระหว่าง 5147 || 9624, ระหว่าง 5147 || 9626, ระหว่าง 5147 || 9822,
ระหว่าง 5147 || 9824, ระหว่าง 5147 || 9826, ระหว่าง 5147 || 9828,
ระหว่าง 5147 || 0022, ระหว่าง 5147 || 0024, ระหว่าง 5147 || 0026,
ระหว่าง 5147 || 0028, ระหว่าง 5147 || 0030, ระหว่าง 5147 || 0222,
ระหว่าง 5147 || 0224, ระหว่าง 5147 || 0226, ระหว่าง 5147 || 0228,
ระหว่าง 5147 || 0230



๑.๕๓ ท้องที่ตำบลแก่ง อำเภอบัว จังหวัดน่าน ได้แก่

ระหว่าง 5147 II 9024, ระหว่าง 5147 II 9026, ระหว่าง 5147 II 9220,
ระหว่าง 5147 II 9222, ระหว่าง 5147 II 9224, ระหว่าง 5147 II 9420,
ระหว่าง 5147 II 9422, ระหว่าง 5147 II 9424, ระหว่าง 5147 II 9426,
ระหว่าง 5147 II 9620, ระหว่าง 5147 II 9622, ระหว่าง 5147 II 9624,
ระหว่าง 5147 II 9626, ระหว่าง 5147 II 9820, ระหว่าง 5147 II 9822,
ระหว่าง 5147 II 9824, ระหว่าง 5147 II 9826, ระหว่าง 5147 II 9828

๑.๕๔ ท้องที่ตำบลเจดีย์ชัย อำเภอบัว จังหวัดน่าน ได้แก่

ระหว่าง 5147 II 9016, ระหว่าง 5147 II 9018, ระหว่าง 5147 II 9020,
ระหว่าง 5147 II 9216, ระหว่าง 5147 II 9218, ระหว่าง 5147 II 9220,
ระหว่าง 5147 II 9418, ระหว่าง 5147 II 9420, ระหว่าง 5147 II 9422,
ระหว่าง 5147 II 9620

๑.๕๕ ท้องที่ตำบลบ่อเกลือใต้ อำเภอบ่อเกลือ จังหวัดน่าน ได้แก่

ระหว่าง 5247 III 2608, ระหว่าง 5247 III 2610, ระหว่าง 5247 III 2612,
ระหว่าง 5247 III 2614, ระหว่าง 5247 III 2616, ระหว่าง 5247 III 2618,
ระหว่าง 5247 III 2620, ระหว่าง 5247 III 2622, ระหว่าง 5247 III 2808,
ระหว่าง 5247 III 2810, ระหว่าง 5247 III 2812, ระหว่าง 5247 III 2818,
ระหว่าง 5247 III 2820, ระหว่าง 5247 III 2822, ระหว่าง 5247 III 2410,
ระหว่าง 5247 III 2412, ระหว่าง 5247 III 2414, ระหว่าง 5247 III 2416,
ระหว่าง 5247 III 3020

๑.๕๖ ท้องที่ตำบลภูฟ้า อำเภอบ่อเกลือ จังหวัดน่าน ได้แก่

ระหว่าง 5247 III 2606, ระหว่าง 5247 III 2608, ระหว่าง 5247 III 2804,
ระหว่าง 5247 III 2806, ระหว่าง 5247 III 2808

๑.๕๗ ท้องที่ตำบลดงพญา อำเภอบ่อเกลือ จังหวัดน่าน ได้แก่

ระหว่าง 5247 III 2622, ระหว่าง 5247 III 2822, ระหว่าง 5247 III 2824,
ระหว่าง 5247 III 2826, ระหว่าง 5247 III 2828, ระหว่าง 5247 III 3020,
ระหว่าง 5247 III 3022, ระหว่าง 5247 III 3024, ระหว่าง 5247 III 3026,
ระหว่าง 5247 III 3222, ระหว่าง 5247 III 3224, ระหว่าง 5247 III 3226,
ระหว่าง 5247 III 3426

๑.๕๘ ท้องที่ตำบลบ่อเกลือเหนือ อำเภอบ่อเกลือ จังหวัดน่าน ได้แก่

ระหว่าง 5247 III 2828, ระหว่าง 5247 IV 2830, ระหว่าง 5247 IV 2832,
ระหว่าง 5247 IV 2834, ระหว่าง 5247 IV 2836, ระหว่าง 5247 IV 2838,
ระหว่าง 5247 IV 2840, ระหว่าง 5247 IV 2638, ระหว่าง 5247 IV 2640

๑.๕๙ ท้องที่ตำบลขุนน่าน อำเภอเฉลิมพระเกียรติ จังหวัดน่าน ได้แก่

ระหว่าง 5247 IV 2640, ระหว่าง 5247 IV 2642, ระหว่าง 5247 IV 2644,
ระหว่าง 5247 IV 2646, ระหว่าง 5247 IV 2648, ระหว่าง 5247 IV 2650,
ระหว่าง 5247 IV 2840, ระหว่าง 5247 IV 2842, ระหว่าง 5247 IV 2844,
ระหว่าง 5247 IV 2846

หากเขตการปกครองที่ระบุไว้มีความคลาดเคลื่อนให้ยึดระวางแผนที่เป็นหลัก

๒. วันเริ่มต้นทำการสอบเขตที่ดิน
เจ้าหน้าที่จะเริ่มทำการสอบเขตที่ดินตามแผนที่ระวาง บริเวณท้องที่ที่กำหนด ตั้งแต่วันที่
๑ ธันวาคม ๒๕๖๖ เป็นต้นไป

๓. ผู้มีหน้าที่จะต้องมานำพนักงานเจ้าหน้าที่ทำการสอบเขตที่ดิน คือ
ให้ผู้มีสิทธิในที่ดินซึ่งมีหลักฐานเป็นโฉนดที่ดินที่ออกสืบเนื่องจากหนังสือรับรอง
การทำประโยชน์ (น.ส. ๓ ก.) ตามความในมาตรา ๕๘ ตรี แห่งประมวลกฎหมายที่ดิน (โฉนดที่ดินย้ายรูปแปลง
ที่ได้มีการรังวัด) หรือโฉนดที่ดินที่ออกสืบเนื่องจากการเดินสำรวจฯ ตามความในมาตรา ๕๘ ทวิ หรือโฉนดที่ดิน
ที่ออกสืบเนื่องจากการยื่นขอออกเป็นการเฉพาะรายตามความในมาตรา ๕๙ มาตรา ๕๙ ทวิ หรือโฉนดที่ดิน
ที่ออกสืบเนื่องมาจากการรังวัดแบ่งแยก รวมโฉนดที่ดิน ตามความในมาตรา ๖๙ ทวิ แห่งประมวลกฎหมายที่ดิน
ให้เจ้าของที่ดินผู้มีสิทธิประสงค์รังวัดสอบเขตไปนำรังวัดตามวันและเวลาที่พนักงานเจ้าหน้าที่นัดหมายต่อไป

จึงประกาศให้ทราบทั่วกัน

ประกาศ ณ วันที่ ๑๐ เดือน ตุลาคม พ.ศ. ๒๕๖๖



(นายนิวัฒน์ งามสุระ)

รองผู้ว่าราชการจังหวัดน่าน ปฏิบัติราชการแทน

ผู้ว่าราชการจังหวัดน่าน