



(ด.ส.๕)

ประกาศจังหวัดนราธิวาส

เรื่อง กำหนดท้องที่และวันเริ่มต้นทำการสำรวจรังวัดทำแผนที่เพื่อออกโฉนดที่ดินและสอบเขตโฉนดที่ดิน

ตามที่รัฐมนตรีว่าการกระทรวงมหาดไทย ได้มีประกาศลงวันที่ ๕ ตุลาคม ๒๕๖๖ กำหนดจะทำการสำรวจรังวัดทำแผนที่เพื่อออกโฉนดที่ดิน ในท้องที่จังหวัดนราธิวาส เฉพาะบริเวณนอกเขตที่ทางราชการจำแนกให้เป็นเขตป่าไม้ถาวร ปีงบประมาณ พ.ศ.๒๕๖๗ นั้น

อาศัยอำนาจตามความในมาตรา ๕๘ วรรค ๒ แห่งประมวลกฎหมายที่ดิน แก้ไขเพิ่มเติมโดยพระราชบัญญัติแก้ไขเพิ่มเติมฯ (ฉบับที่ ๔) พ.ศ. ๒๕๖๘ และมาตรา ๖๔ แห่งประมวลกฎหมายที่ดิน ผู้ว่าราชการจังหวัดนราธิวาส จึงขอประกาศกำหนดท้องที่และวันเริ่มต้นทำการเดินสำรวจ และสอบเขตโฉนดที่ดิน ดังนี้


๑. ท้องที่ที่จะทำการเดินสำรวจ คือ

๑. อำเภอเมืองนราธิวาส	ในทุกตำบล	ระวางตามแนบท้ายประกาศ
๒. อำเภอยี่งอ	ในทุกตำบล	ระวางตามแนบท้ายประกาศ
๓. อำเภอศรีสาคร	ในทุกตำบล	ระวางตามแนบท้ายประกาศ
๔. อำเภอระแงะ	ในทุกตำบล	ระวางตามแนบท้ายประกาศ
๕. อำเภอเจาะไอร้อง	ในทุกตำบล	ระวางตามแนบท้ายประกาศ
๖. อำเภอสุไหงปาดี	ในทุกตำบล	ระวางตามแนบท้ายประกาศ
๗. อำเภอสุคิริน	ในทุกตำบล	ระวางตามแนบท้ายประกาศ
๘. อำเภอบาเจาะ	ในทุกตำบล	ระวางตามแนบท้ายประกาศ
๙. อำเภอแว้ง	ในทุกตำบล	ระวางตามแนบท้ายประกาศ
๑๐. อำเภอสุไหงโก-ลก	ในทุกตำบล	ระวางตามแนบท้ายประกาศ
๑๑. อำเภอจะนะ	ในทุกตำบล	ระวางตามแนบท้ายประกาศ
๑๒. อำเภอศรีสาคร	ในทุกตำบล	ระวางตามแนบท้ายประกาศ
๑๓. อำเภอตากใบ	ในทุกตำบล	ระวางตามแนบท้ายประกาศ

ทั้งนี้ เขตอำเภอดังกล่าวไม่รวมท้องที่ที่ทางราชการได้จำแนกให้เป็นเขตป่าไม้ถาวร และที่ดินต้องห้ามมิให้ออกโฉนดที่ดิน ตามข้อ ๑๔ แห่งกฎกระทรวง ฉบับที่ ๔๓ (พ.ศ.๒๕๓๗) ออกตามความในพระราชบัญญัติให้ใช้ประมวลกฎหมายที่ดิน พ.ศ.๒๕๔๗ เช่น ที่สาธารณประโยชน์ เขตป่าสงวนแห่งชาติ เขตอุทยานแห่งชาติ พื้นที่ที่มีความลาดชันเกิน ๓๕ % และที่สงวนหวงห้ามอื่น ๆ ฯลฯ เป็นต้น

๒. วันเริ่มต้น...

สำเนาถูกต้อง

  
(นายวิมล วัฒนานนท์) อธิบดี  
ผู้ว่าราชการจังหวัดนราธิวาส

## ๒. วันเริ่มต้นทำการเดินสำรวจ

เจ้าหน้าที่จะเริ่มทำการเดินสำรวจจริงวัดในตำบลตามแผนปฏิบัติงานของศูนย์อำนวยการเดินสำรวจออกโฉนดที่ดิน ตั้งแต่วันที่ ๑ ธันวาคม ๒๕๖๖ เป็นต้นไป ทั้งนี้จะเริ่มตำบลใดก่อน พนักงานเจ้าหน้าที่และ/หรือ กำนัน ผู้ใหญ่บ้าน จะได้นัดหมายต่อไป

### ๓. ผู้มีหน้าที่จะต้องมานำพนักงานเจ้าหน้าที่ทำการเดินสำรวจ คือ


(๑) ผู้ซึ่งมีหลักฐานใบจอง ใบเหี้ยมย่ำ หนังสือรับรองการทำประโยชน์ (น.ส.๓,น.ส.๓ ก., น.ส.๓ ข.) โฉนดตราจอง ตราจองที่ตราว่า "ได้ทำประโยชน์แล้ว" หรือเป็นผู้มีสิทธิตามกฎหมาย ว่าด้วยการจัดที่ดินเพื่อการครองชีพ

(๒) เป็นผู้ซึ่งได้ปฏิบัติตามมาตรา ๒๗ ตรี แห่งประมวลกฎหมายที่ดิน กล่าวคือ เป็นผู้ซึ่งได้ครอบครองและทำประโยชน์ในที่ดินอยู่ก่อนวันที่ประมวลกฎหมายที่ดินใช้บังคับ (ก่อน ๑ ธันวาคม ๒๕๔๗) แต่มิได้แจ้งการครอบครองที่ดิน ตามมาตรา ๕ แห่งพระราชบัญญัติให้ใช้ประมวลกฎหมายที่ดิน พ.ศ. ๒๕๔๗ หรือผู้ซึ่งรอลำสั่งผ่อนผันจากผู้ว่าราชการจังหวัด ตามมาตรา ๒๗ ทวิ แต่ได้ครอบครองและทำประโยชน์ในที่ดินนั้นติดต่อกันจนถึงวันทำการสำรวจจริงวัด ถ้าประสงค์จะได้สิทธิในที่ดินนั้นให้แจ้งการครอบครองที่ดินต่อเจ้าพนักงานที่ดิน ณ ที่ดินนั้นตั้งอยู่ ภายในกำหนดเวลาสามสิบวันนับจากวันปิดประกาศ หรือมานำพนักงานเจ้าหน้าที่ทำการสำรวจจริงวัดตามวันเวลาที่พนักงานเจ้าหน้าที่ประกาศกำหนดนัดหมาย

(๓) ผู้ซึ่งครอบครองที่ดินและทำประโยชน์ในที่ดิน ภายหลังจากวันที่ประมวลกฎหมายที่ดินใช้บังคับ และไม่มีใบจอง ใบเหี้ยมย่ำ หรือไม่มีหลักฐานว่าเป็นผู้มีสิทธิตามกฎหมายว่าด้วยการจัดที่ดินเพื่อการครองชีพ

ทั้งนี้ จะทำการเดินสำรวจที่ดินรายใด วันและเวลาใด พนักงานเจ้าหน้าที่จะกำหนดนัดหมายต่อไป  
จึงประกาศให้ทราบทั่วกัน

ประกาศ ณ วันที่ ๑๑ เดือน ตุลาคม พ.ศ. ๒๕๖๖




(นายปรีชา นวลน้อย)

รองผู้ว่าราชการจังหวัด รักษาราชการแทน

ผู้ว่าราชการจังหวัดนครราชสีมา

หมายเหตุ การเดินสำรวจออกโฉนดที่ดินในพื้นที่จังหวัดนครราชสีมา ต้องดำเนินการตามแผนปฏิบัติการโครงการเดินสำรวจออกโฉนดที่ดินเพื่อเสริมสร้างความมั่นคงในพื้นที่จังหวัดชายแดนภาคใต้ หากมีการปรับแผนโครงการเดินสำรวจฯ สามารถดำเนินการในพื้นที่อำเภออื่นๆ โดยไม่ต้องประกาศกำหนดพื้นที่เพิ่มเติม สำเนาถูกต้อง




(นายวิบูลย์ นวลน้อย)  
ผู้ว่าราชการจังหวัดนครราชสีมา

ข้อมูลพื้นที่ ที่จะดำเนินการในงบประมาณ พ.ศ. ๒๕๖๗ จังหวัดนราธิวาส


ลำดับที่	อำเภอ	ตำบล	แผนที่ ภูมิประเทศ	ระวาง				หมายเหตุ
1	อำเภอบาเจาะ	บาเจาะ	5322 III	9020				
				9220				
				9420	9422			
			5321 IV	9018				
				9218				
				9418				
		คูโบะสาวอ	5321 IV	9216				
				9416				
				9616				
				9818				
		กาเยะมาตี	5322 III	9024				
				9222	9224			
		บาเราะใต้	5322 III	9422	9424			
				9620	9622	9624	9626	
				9820				
		บาเราะเหนือ	5322 III	9026				
				9226	9228			
				9426	9428			
		ประลุกาสามะ	5322 III	8428	8430	8432		
				8628	8630	8632		
8828	8830			8832				
9028	9030			9032				
9230	9232							

สำเนาถูกต้อง

  
 (นายอินนุช บาล สะโอะ)  
 หัวหน้ากองเจ้าพนักงาน


ลำดับที่	อำเภอ	ตำบล	แผนที่ ภูมิประเทศ	ระวาง					หมายเหตุ	
2	อำเภอเมืองนราธิวาส	โคกเคียน	5322 III	0022	0024	0026	0020	0420		
				0220	0222	0224	0226	0422		
			5321 IV	0418	0018	0218	0216	0016		
			5321 I	0612	0614	0616	0618	0416		
			5322 II	0620						
			5321 I	0812	0814	0816	0818			
				1012	1014					
			บางนาค	5321 I	1010					
					1208	1210	1212			
		กะลุวอเหนือ	5321 I	1206						
				1406	1408	1410	1412			
				1606	1608	1610				
				1806	1808	1810				
				2006	2008					
				2206	2204					
		ลำภู	5321 I	0804	0808	0810	0610			
				1002	1004	1006	1008			
				1204						
		มะนิงคฆอ	5321 IV	0202	0204	0002	0004	0200		
				0400	0402	0404				
			5321 I	0600	0602	0604	0606			
				0802	0806					
		บางปอ	5321 I	0698						
				0898	0800					

สำเนาถูกต้อง

  
 (นายอินมูฮัมหมัด มะนิงคฆอ)  
 หัวหน้างานจัดราชการ


ลำดับที่	อำเภอ	ตำบล	มณฑล ภูมิประเทศ	ระวาง				หมายเหตุ			
	อำเภอเมืองนราธิวาส	บงปอ	5321 I	1098	1000	1096					
				1296	1298	1200	1202				
		กะลุวอ	5321 I	1498	1400	1402	1404				
				1602	1604	1606					
				1800	1802	1804					
				2098	2000	2002	2004				
		3	อำเภอเมือง	จอเบาะ	5321 IV	9204	9206				
						9402	9404	9406			
						9604	9606				
ซึ้ง	5321 IV			9802	9804	9806	9808				
				0002							
ละหาร	5321 IV			0004	0006	0008					
				0008							
				0204	0206	0208					
				0404	0406	0408					
				0608							
ดูโละบะยะ	5321 IV	9208	9210								
		9408	9410								
		9608	9610								
ดูโละบือจา	5321 IV	9810									
		0610									
ตะปอเขาะ	5321 IV	9212	9214								

สำเนาถูกต้อง

  
 (นายอินทวิชัย วัฒนกิจ)  
 หัวหน้างานส่วนราชการ

ลำดับที่	อำเภอ	ตำบล	แผนที่ ภูมิประเทศ	รวม					หมายเหตุ
	อำเภอเชียง	ตะป่อเตาะ	5321 IV	9412	9414				
				9612	9614				
				9812	9814	9816			
4	อำเภอวือเสาะ	โลกสะตอ	5221 I	7092	7094	7096			
				7292	7294	7296			
				7490	7492	7494	7496		
				7696					
		บตง	5221 I	6602					
				6802					
				7098	7000	7002			
				7298	7200	7202	7204		
				7498	7400	7402			
		วือเสาะ	5221 I	7404	7406	7408			
				7600	7602	7604	7606	7608	
			5321 IV	7898	7800	7802	7804		
				8000	8002				
		ลาโละ	5321 IV	8298	8200	8202			
				8498	8400	8402			
				8698	8600	8602	8604		
				8800	8802	8804			
		เวียง	5221 I	6604	6600				
				6804	6806	6808	6810		
				7004	7006	7008	7010		
				7206	7208	7210			

สำเนาถูกต้อง

  
 (นายอับดุลบะเกอ ฮะโกะ)  
 หัวหน้างานรับราชการ

ลำดับที่	อำเภอ	ตำบล	แผนที่ ภูมิประเทศ	ระยะทาง					หมายเหตุ		
	อำเภอวิเศษ	สาวอ	5221 I	7212	7214						
				7412	7414						
			5321 IV	7810	7812						
				8010	8012						
			วิเศษออก	5321 IV	7806	7808					
					8004	8006	8008				
		8204			8206	8208					
		8404			8406						
		8606									
		สามัคคี	5321 IV	8210							
				8408	8410						
				8610							
				8810							
		สุวรรณี	5321 IV	7814							
				8014	8016						
				8212	8214	8216					
				8412	8414	8416					
				8612	8614						
				8810	8812	8814					
				9010	9012	9014					
		5	อำเภอศรีสาทร	ศรีสาทร	5221 II	7288	7290				
						7482	7484	7486	7488	7490	
						7680	7682	7684	7686		
5321 III	7876				7878	7880	7882	7884			
	8074										


ผู้อำนวยการ



(นายอินทร์ ๗๖๖๖)  
ผู้อำนวยการ

ลำดับที่	อำเภอ	ตำบล	แผนที่ ภูมิประเทศ	ระยะทาง					หมายเหตุ
	อำเภอศรีสาคร	ศรีสาคร	5321 III	8272					
		ศรีบรรพต	5321 III	8076	8080	8082	8084		
				8274	8276	8278	8280	8282	
				8284					
				8474	8476	8478	8480	8482	
				8674	8676	8678	8680	8682	
				8880	8882	8884			
				9082	9084				
		ซากอ	5221 II	7688	7690				
			5321 III	7886	7888	7890			
				8086	8088	8090			
				8284	8286	8288	8290		
				8484	8486	8488			
				8684	8686	8688			
				8886					
		ตะมะบูง	5221 I	7692	7694	7698			
			5321 IV	7892	7894	7896			
				8092	8094				
		เชิงคีรี	5321 IV	8096	8098				
				8292	8294	8296			
				8490	8492	8494	8496		
				8688	8690	8692	8694	8696	
				8888	8890				
6	อำเภอระแงะ	บองอ	5321 III	9684					


สำเนาถูกต้อง

  
 (นายอินนุอับบาท สะโอะ)  
 หัวหน้างานอำเภอมการ



ลำดับที่	อำเภอ	ตำบล	แผนที่ ภูมิประเทศ	ระวาง					หมายเหตุ
	อำเภอกระเม็ง	บ่อจ่อ	5321 III	9884	9886				
				0082	0084	0086	0088		
				0278	0280	0282	0284	0286	
				0288	0290				
				0472	0474	0476	0478	0482	
				0484	0486	0488	0490		
				0672	0674	0682	0684	0686	
				0688					
		กาลีซา	5321 III	9086	9088				
				9284	9286	9288	9290		
				9484	9486	9488	9490		
				9686	9688	9690			
				9888					
		เจดิม	5321 III	8890					
				9090					
			5321 IV	8892	8894				
				9092	9094	9096			
				9292	9294	9296			
				9492	9496	9498			
		บึงสะโต	5321 IV	9494					
				9692	9694	9696	9698		
				9892	9894				
				0092					
			5321 III	9890					
				0090					

สำเนาถูกต้อง

  
 (นายอินนุอัมมาต ยะโกะ)  
 หัวหน้างานอำนวยการ

ลำดับที่	อำเภอ	ตำบล	แผนที่ ภูมิประเทศ	ระวาง					หมายเหตุ
	อำเภอระแงะ	ตันหยงมัส	5321 IV	9896	9898	9800	9802		
				0094	0096	0098	0000		
				0292	0294	0296	0298	0200	
				0498					
		ตันหยงลิมอ	5321 IV	0492	0494	0496			
				5321 I	0692	0694	0696		
				0892	0894	0896			
				1094	1096				
		มะรือโบตก	5321 IV	8896	8898	8802			
				9098	9000	9002			
				9298	9200	9202			
				9498	9400	9402			
		7	อำเภอเจาะไอร้อง	จวบ	5321 II	0690			
0888	0890					0892			
1090	1092					1094	1088		
1288	1290					1292	1294		
1494	1496								
มะรือโบออก	5321 II			1488	1490	1492			
				1688	1690	1692	1694		
				1886	1888				
				2086	2088				
บุกิต	5321 II			1084	1086	1088			
				1280	1282	1284	1286		
				1480	1482	1484	1486		

สำเนาถูกต้อง

  
 (นายอินบุญอับบาส ยะโกะ)  
 หัวหน้างานอำมาการ

ลำดับที่	อำเภอ	ตำบล	แผนที่ ภูมิประเทศ	ระวาง					หมายเหตุ
	อำเภอเจาะไอร้อง	บูกิต	5321 II	1682	1684	1686			
8	อำเภอจะนะ	ช้างเคือก	5321 III	8070					
8266				8268	8270				
8464				8466	8468	8470	8472		
8664				8666	8668	8670			
8864				8866	8868	8870			
9064				9066	9068	9070			
9266				9268	9270				
9470				9472					
9672									
		จะนะ	5321 III	9466	9468	9474	9476		
9666				9668	9670	9672	9674		
9676				9678					
9866				9868	9670	9872	9874		
9876				9878					
0072				0074	0076				
0272									
		ผดุงมาส	5321 III	0078	0080	0082			
0274				0276	0278				
0472				0474					
		คูขงชูก	5321 III	8672					
8872	8874			8876	8878				
9070	9072			9074	9076	9078			
9080	9082								
9272	9274			9276	9278	9280			

สำนักงานที่ดิน



(นายอินทวิทย์ ณะโกะ)  
 หัวหน้างานสำนักงาน

ลำดับที่	อำเภอ	ตำบล	แผนที่ ภูมิประเทศ	ระวาง					หมายเหตุ
	อำเภอจະนะ	คฺขงญอ	5321 III	9282					
				9478	9480	9482			
				9680	9682				
				9880	9882				
9	อำเภอสุโขงปาดิ	สากอ	5320 I	1262					
				1462					
				1662					
				1862					
				2062					
			5321 II	1264					
				1464	1466				
				1664					
		กาหะ	5320 I	2264					
			5321 II	1864	1866				
				2064	2066	2068			
			2466						
		ริโก้	5321 II	1466	1468	1470			
				1666	1668	1670			
				1868	1870				
		ประลुरु	5321 II	1872					
				2070	2072	2074	2076		
				2266	2268	2270	2272		
				2468	2470				
		โต๊ะตั้ง	5321 II	1472	1474	1476	1478		
				1672	1674	1676	1678	1680	

สำเนาถูกต้อง



(นายอินนุอับบาส ยะโกะ)  
ผู้อำนวยการสำนักงาน

ลำดับที่	อำเภอ	ตำบล	แผนที่ ภูมิประเทศ	ระยะทาง					หมายเหตุ
	อำเภอสุโขทัย	โต๊ะเตี้ย	5321 II	1874	1876	1878			
		สุโขทัย	5321 II	1880	1882	1884			
				2078	2080	2082	2084		
				2274	2276	2278	2280	2282	
10	อำเภอวัง	โละจูด	5320 I	1444	1446	1448			
				1640	1642	1644	1646	1648	
				1842	1844	1846	1848		
				2044	2046	2048			
				2246	2248				
				2446					
		แม่คง	5320 I	1450	1452				
				1650	1652	1654			
				1850	1852	1854			
		หนองเกาะ	5320 I	2050	2052	2054			
				2250	2252	2254	2256		
				2448	2450	2452	2454	2456	
				2648	2650				
		วัง	5320 I	1254	1256	1258			
				1454	1456	1458			
				1656	1658				
				1856	1858				
				2056					
		เอราวัณ	5320 I	1260					

สำเนาถูกต้อง

  
 (นายอินชอุทัย บาส ยะโกะ)  
 หัวหน้างานอำนวยการ

ลำดับที่	อำเภอ	ตำบล	คนที่ ภูมิภาค	ระวาง					หมายเหตุ	
	อำเภอเวียง	เดรวิญ	5320 I	1460						
				1660						
		กาชุลละ	5320 I	1860						
				2058	2060					
				2258	2260	2262				
				2458	2460	2462				
		11	อำเภอตากใบ โซน 47	ไพรวัน	5321 I	2294	2296	2298	2200	2202
						2204				
						2492	2494	2496	2498	2400
2402	2404									
2692	2694					2696	2698	2600		
2602										
2894	2896					2898	2800			
ศาลาใหม่	5321 I			2094	2096					
ขุนทอง	5321 I	2692								
		2892								
		3092								
		2490								
	5321 II	2690								
		2888								
		2890								
		3086	3088	3090						
12	อำเภอสุไหงโก-ลก โซน 47	สุไหงโก-ลก	5320 I	2464						
				2662	2664					

สำเนาถูกต้อง

  
 (นายอับดุลลาห์ ยะโกะ)  
 หัวหน้างานอำนวยความสะดวก

ลำดับที่	อำเภอ	ตำบล	แผนที่ ภูมิประเทศ	ระวาง					หมายเหตุ
	อำเภอสุโขทัย-ลก โซน 47	สุโขทัย-ลก	5320 I	2862	2864	2866			
		ป่าสัก	5321 II	2466					
				2666	2668				
				2868					
	ปุโยะ	5321 II	3072	3074					
	อำเภอสุโขทัย-ลก โซน 48	ปุโยะ	5421 III	6872	6874	6876			
7074				7076	7078				
ป่าสัก		5421 III	6868	6870					
			7068	7070					
มูโนะ		5421 III	7072						
			7270	7272	7274	7276	7278		
			7472	7474					
อำเภอตากใบ โซน 48	บางขุนทอง	5321 II	6888	6890					
	พร่อน	5421 III	7082	7084	7086	7088	7090		
	นพาด	5421 III	7476	7478	7480	7676	7678		
			7680	7682					
			7878	7880					
	โหมียด	5421 III	7080						

สำเนาถูกต้อง



(นายอับดุลอับดุล ะกะโกะ)  
หัวหน้างานอำนวยการ

ลำดับที่	อำเภอ	ตำบล	แผนที่ ภูมิประเทศ	ระยะทาง					หมายเหตุ
	อำเภอตากใบ โซน 48	โฆยัค	5421 III	7280	7282	7284			
				7482	7484				
				7682	7684				
		เกาะสะท้อน	5421 III	7286	7288				
				7486	7488				
				7686	7688				
		เจ๊ะเห	5421 III	7290					
				7490					
				7690					
				7890					
			5421 IV	7292					
				7492					
				7692					
		ศาลาใหม่	5321 I	6892	6894	6896			
			5421 IV	7092	7094	7096			
				7294					

สำเนาถูกต้อง



(นายอินนุอับบาส ยะโกะ)

หัวหน้างานสำนักงาน