



(ด.ส.๕)

ประกาศจังหวัดสตูล

เรื่อง กำหนดท้องที่และวันเริ่มต้นทำการสำรวจรังวัดทำแผนที่เพื่อออกโฉนดที่ดินและสอบเขตโฉนดที่ดิน

ตามที่รัฐมนตรีว่าการกระทรวงมหาดไทยได้มีประกาศลงวันที่ ๕ ตุลาคม ๒๕๖๖ กำหนดจะทำการสำรวจรังวัดทำแผนที่เพื่อออกโฉนดที่ดิน ในท้องที่จังหวัดนี้ เฉพาะบริเวณนอกเขตที่ทางราชการจำแนกให้เป็นเขตป่าไม้ถาวร ในปีงบประมาณ พ.ศ. ๒๕๖๗ นั้น

อาศัยอำนาจตามความในมาตรา ๕๘ วรรค ๒ แห่งประมวลกฎหมายที่ดิน ซึ่งแก้ไขเพิ่มเติมโดยพระราชบัญญัติแก้ไขเพิ่มเติมฯ (ฉบับที่ ๔) พ.ศ. ๒๕๒๘ และมาตรา ๖๙ แห่งประมวลกฎหมายที่ดิน ผู้ว่าราชการจังหวัดสตูล จึงขอประกาศกำหนดท้องที่และวันเริ่มต้นทำการเดินสำรวจ และสอบเขตโฉนดที่ดิน ดังนี้

๑. ท้องที่ที่จะทำการเดินสำรวจ คือ

๑.๑ อำเภอเมืองสตูล

ในตำบลควนโพธิ์

ระหว่าง 4922 I 1048

ระหว่าง 4922 II 1044, 1046

ระหว่าง 5022 III 1244, 1246, 1444, 1446

ระหว่าง 5022 IV 1248, 1250, 1448, 1450

ในตำบลฉลุง

ระหว่าง 5022 III 1242, 1244, 1442, 1640, 1642,  
1644, 1842

ในตำบลคลองขุด

ระหว่าง 5022 III 1834, 1836, 2032, 2034, 2036,  
2234, 2236, 2434, 2436

ในตำบลเกตุรี

ระหว่าง 5022 III 2238, 2240

ในตำบลบ้านควน

ระหว่าง 5022 III 1438, 1440, 1636, 1638, 1640,  
1838, 1840

ในตำบลพิมาน

ระหว่าง 5022 III 1628, 1830, 1832

ในตำบลควนขัน

ระหว่าง 5022 III 1234, 1430, 1432, 1434, 1630,  
1632, 1634

ในตำบลเจ๊ะบิลัง...

สำเนาถูกต้อง


4

(นางจิรพรรณ นุญญ)  
เจ้าพนักงานที่ดินอาวุโส  
22 พ.ย. 2566

ในตำบลเจ๊ะบิลัง	ระวาง 4922 II 0444, 0644, 0840, 0842, 0844, 1036, 1038, 1040, 1042
	ระวาง 5022 III 1234, 1240, 1438
ในตำบลปูยู	ระวาง 5021 IV 2408, 2410
๑.๒ อำเภอควนโดน	
ในตำบลควนโดน	ระวาง 5022 IV 1252, 1254, 1454, 1648, 1650, 1652, 1654, 1850, 1852, 1854, 2050, 2052, 2252
ในตำบลย่านซื่อ	ระวาง 5022 III 1646, 1844, 1846
	ระวาง 5022 IV 1848
ในตำบลควนสตอ	ระวาง 5022 III 2042, 2044, 2046, 2242, 2244, 2246
	ระวาง 5022 IV 2048, 2248, 2250, 2450
ในตำบลวังประจัน	ระวาง 5022 III 2646
	ระวาง 5022 IV 2448, 2648, 2650, 2652
๑.๓ อำเภอควนกาหลง	
ในตำบลทุ่งนุ้ย	ระวาง 5022 IV 2054, 2056, 2058, 2254, 2256, 2258, 2260, 2452, 2454, 2456, 2458, 2460, 2656, 2658, 2660
ในตำบลควนกาหลง	ระวาง 4922 I 0854, 0856, 1054, 1056
	ระวาง 5022 IV 1256, 1456, 1656, 1856
ในตำบลคูเต๋อเจริญ	ระวาง 4922 I 9658, 9660
๑.๔ อำเภอท่าแพ	
ในตำบลท่าแพ	ระวาง 4922 I 0448, 0450, 0648, 0650, 0848 0850, 0852, 1050, 1052, 0846

ในตำบลสาคร...

ด้านภาคธุรกิจ



นางจิรพรรณ นุทนุ  
เจ้าพนักงานที่ดินอาวุโส

22 พ.ย. 2566

ในตำบลสาคร	ระวาง 4922 I	9448, 9450, 9452, 9454, 9648, 9650, 9654, 9848, 0048, 0050
	ระวาง 4922 II	0044, 9646, 9844, 9846, 0244, 0644, 9842
ในตำบลแปะระ	ระวาง 4922 I	9856, 0054, 0056, 0254, 0256, 0454, 0456
ในตำบลท่าเรือ	ระวาง 4922 I	9854, 0052, 0250, 0252, 0452
	ระวาง 4922 II	0246
๑.๕ อำเภอละงู		
ในตำบลกำแพง	ระวาง 4922 I	8458, 8460, 8462, 8464, 8466, 8468, 8658, 8660, 8662, 8664, 8666, 8668, 8860, 8862, 8864, 8866, 8868
	ระวาง 4922 IV	8262, 8264, 8266
ในตำบลปากน้ำ	ระวาง 4922 I	8454, 8456
	ระวาง 4922 IV	7658, 7660, 8056, 8058, 8254, 8256
ในตำบลละงู	ระวาง 4922 I	8458, 8654, 8656, 8658, 8852, 8854, 8856, 8858, 9054, 9056, 9058, 9060, 9062, 9254, 9256, 9258, 9260, 9262, 9458, 9460, 9456, 9656, 9658
ในตำบลน้ำผุด	ระวาง 4922 I	9068, 9070, 9072, 9266, 9268, 9270, 9272, 9466, 9468, 9470, 9472, 9474, 9668, 9670, 9870
ในตำบลเขาขาว	ระวาง 4922 I	9064, 9066, 9262, 9264, 9266, 9464, 9466

ในตำบลแหลมสน...

อำนาจถูกต้อง

4

นางจิรพรรณ นุหนุ

เจ้าพนักงานที่ดินอาวุโส

22 พ.ย. 2566

ในตำบลแหลมสน ระวัง 4922 IV 7664, 7666

๑.๖ อำเภอทุ่งหว้า

ในตำบลนาทอน ระวัง 4922 I 8470, 8472  
ระวัง 4922 IV 8070, 8072, 8270, 8272  
ระวัง 4923 III 7874, 7876, 8074, 8076, 8078,  
8080, 8082, 8274, 8276, 8278,  
8280, 8282

ในตำบลทุ่งหว้า ระวัง 4923 II 8482, 8484, 8486, 8678,  
ระวัง 4923 III 8284, 8286

ในตำบลป่าแก่บ่อหิน ระวัง 4923 II 8680, 8878, 9078, 9080, 9274

ในตำบลทุ่งบุหลัน ระวัง 4923 III 7476, 7478

ในตำบลขอนแก่น ระวัง 4922 IV 7472

๑.๗ อำเภอมะนัง

ในตำบลปาล์มพัฒนา ระวัง 4923 II 9872, 9874, 0072, 0074, 0272,  
0274, 0472, 0474

ในตำบลนิคมพัฒนา ระวัง 4922 I 9664, 9668, 9864, 9866, 9868,  
9870, 0064, 0068, 0070, 0266,  
0268, 0270, 0466, 0468, 0470

๒. วันเริ่มต้นทำการเดินสำรวจ

เจ้าหน้าที่จะเริ่มทำการเดินสำรวจ ตั้งแต่วันที่ ๑ ธันวาคม ๒๕๖๖ เป็นต้นไป

๓. ผู้มีหน้าที่จะต้องมานำพนักงานเจ้าหน้าที่ทำการเดินสำรวจ คือ

(๑) ผู้ซึ่งมีหลักฐานใบจอง ใบเหี้ยบย่ำ หนังสือรับรองการทำประโยชน์ (น.ส. ๓, น.ส. ๓ ก., น.ส. ๓ ข.) โฉนดตราจอง ตราจองที่ตราว่า “ได้ทำประโยชน์แล้ว” หรือเป็นผู้มีสิทธิตามกฎหมาย ว่าด้วยการจัดที่ดินเพื่อการครองชีพ

/(๒) เป็นผู้ซึ่ง...

สำนักงานถูกต้อง


นางจิรพรรณ นุญญ  
เจ้าพนักงานที่ดินอาวุโส  
22 พ.ย. 2566

(๒) เป็นผู้ซึ่งได้ปฏิบัติตามมาตรา ๒๗ ตรี แห่งประมวลกฎหมายที่ดิน กล่าวคือ เป็นผู้ซึ่งได้ครอบครองและทำประโยชน์ในที่ดินอยู่ก่อนวันที่ประมวลกฎหมายที่ดินใช้บังคับ (ก่อน ๑ ธันวาคม ๒๕๔๗) แต่มิได้แจ้งการครอบครองที่ดิน ตามมาตรา ๕ แห่งพระราชบัญญัติให้ใช้ประมวลกฎหมายที่ดิน พ.ศ. ๒๕๔๗ หรือผู้ซึ่งรอคำสั่งผ่อนผันจากผู้ว่าราชการจังหวัด ตามมาตรา ๒๗ ทวิ แต่ได้ครอบครองและทำประโยชน์ในที่ดินนั้นติดต่อกันจนถึงวันทำการสำรวจรังวัด ถ้าประสงค์จะได้สิทธิในที่ดินนั้นให้แจ้งการครอบครองที่ดินต่อเจ้าพนักงานที่ดิน ณ ที่ดินนั้นตั้งอยู่ภายในกำหนดเวลาสามสิบวันนับจากวันปิดประกาศ หรือ มานำพนักงานเจ้าหน้าที่ทำการสำรวจรังวัดตามวันเวลาที่พนักงานเจ้าหน้าที่ประกาศกำหนดนัดหมาย


(๓) ผู้ซึ่งครอบครองที่ดินและทำประโยชน์ในที่ดิน ภายหลังจากวันที่ประมวลกฎหมายที่ดินใช้บังคับ และไม่มีใบจอง ใบเทียบย่ำ หรือไม่มีหลักฐานว่าเป็นผู้มีสิทธิตามกฎหมายว่าด้วยการจัดที่ดินเพื่อการครองชีพ

ทั้งนี้ จะทำการเดินสำรวจที่ดินรายใด วัน และเวลาใด พนักงานเจ้าหน้าที่จะกำหนดนัดหมายต่อไป  
จึงประกาศให้ทราบทั่วกัน

ประกาศ ณ วันที่ ๗๑ ตุลาคม พ.ศ. ๒๕๖๖

  
(นายศักระ กปิลกาญจน์)  
ผู้ว่าราชการจังหวัดสตูล

สำเนาถูกต้อง

  
นางจิรพรรณ นุหนุ  
เจ้าพนักงานที่ดินอาวุโส  
22 พ.ย. 2566



(ด.ส.๕)

ประกาศจังหวัดสตูล

เรื่อง กำหนดระวางแผนที่และวันเริ่มต้นทำการสอบเขตที่ดิน ตามมาตรา ๖๙ แห่งประมวลกฎหมายที่ดิน

ด้วยเป็นการสมควรจะทำการสอบเขตที่ดินตามแผนที่ระวาง ตามมาตรา ๖๙ แห่งประมวลกฎหมายที่ดิน ในท้องที่จังหวัดนี้ ในปีงบประมาณ พ.ศ. ๒๕๖๗

อาศัยอำนาจตามความในมาตรา ๖๙ แห่งประมวลกฎหมายที่ดิน ผู้ว่าราชการจังหวัดสตูล จึงขอประกาศกำหนดท้องที่และวันเริ่มต้นทำการสอบเขตที่ดินตามระวางแผนที่ ดังนี้

๑. ระวางแผนที่ที่จะทำการสอบเขตที่ดิน คือ

๑.๑ อำเภอเมืองสตูล

ในตำบลควนโพธิ์

ระวาง 4922 I 1048

ระวาง 4922 II 1044, 1046

ระวาง 5022 III 1244, 1246, 1444, 1446

ระวาง 5022 IV 1248, 1250, 1448, 1450

ในตำบลฉลุง

ระวาง 5022 III 1242, 1244, 1442, 1640, 1642,  
1644, 1842

ในตำบลคลองขุด

ระวาง 5022 III 1834, 1836, 2032, 2034, 2036,  
2234, 2236, 2434, 2436

ในตำบลเกตรี

ระวาง 5022 III 2238, 2240

ในตำบลบ้านควน

ระวาง 5022 III 1438, 1440, 1636, 1638, 1640,  
1838, 1840

ในตำบลพิมาน

ระวาง 5022 III 1628, 1830, 1832

ในตำบลควนขัน

ระวาง 5022 III 1234, 1430, 1432, 1434, 1630,  
1632, 1634

ในตำบลเจ๊ะบิลัง

ระวาง 4922 II 0444, 0644, 0840, 0842, 0844,  
1036, 1038, 1040, 1042

ระวาง 5022 III 1234, 1240, 1438


ในตำบลปูยู...

สำเนาถูกต้อง

(นางจิรพรรณ นุญญ)  
เจ้าพนักงานที่ดินอาวุโส  
22 พ.ย. 2566

ในตำบลปุย	ระวาง 5021 IV 2408, 2410
๑.๒ อำเภอควนโดน	
ในตำบลควนโดน	ระวาง 5022 IV 1252, 1254, 1454, 1648, 1650, 1652, 1654, 1850, 1852, 1854, 2050, 2052, 2252
ในตำบลย่านซื่อ	ระวาง 5022 III 1646, 1844, 1846 ระวาง 5022 IV 1848
ในตำบลควนสตอ	ระวาง 5022 III 2042, 2044, 2046, 2242, 2244, 2246 ระวาง 5022 IV 2048, 2248, 2250, 2450
ในตำบลวังประจัน	ระวาง 5022 III 2646 ระวาง 5022 IV 2448, 2648, 2650, 2652
๑.๓ อำเภอควนกาหลง	
ในตำบลทุ่งน้ย	ระวาง 5022 IV 2054, 2056, 2058, 2254, 2256, 2258, 2260, 2452, 2454, 2456, 2458, 2460, 2656, 2658, 2660
ในตำบลควนกาหลง	ระวาง 4922 I 0854, 0856, 1054, 1056 ระวาง 5022 IV 1256, 1456, 1656, 1856
ในตำบลอุโตเจริญ	ระวาง 4922 I 9658, 9660
๑.๔ อำเภอท่าแพ	
ในตำบลท่าแพ	ระวาง 4922 I 0448, 0450, 0648, 0650, 0848 0850, 0852, 1050, 1052, 0846
ในตำบลสาคร	ระวาง 4922 I 9448, 9450, 9452, 9454, 9648, 9650, 9654, 9848, 0048, 0050 ระวาง 4922 II 0044, 9646, 9844, 9846, 0244, 0644, 9842
ในตำบลแปะระ	ระวาง 4922 I 9856, 0054, 0056, 0254, 0256, 0454, 0456


ในตำบลท่าเรือ...  
ถ้าหากถูกต้อง

  
นางจิรพรรณ นุหนุ  
เจ้าพนักงานที่ดินอาวุโส  
22 พ.ย. 2566

ในตำบลท่าเรือ	ระวาง 4922 I 9854, 0052, 0250, 0252, 0452 ระวาง 4922 II 0246
๑.๕ อำเภอละงู	
ในตำบลกำแพง	ระวาง 4922 I 8458, 8460, 8462, 8464, 8466, 8468, 8658, 8660, 8662, 8664, 8666, 8668, 8860, 8862, 8864, 8866, 8868 ระวาง 4922 IV 8262, 8264, 8266
ในตำบลปากน้ำ	ระวาง 4922 I 8454, 8456 ระวาง 4922 IV 7658, 7660, 8056, 8058, 8254, 8256
ในตำบลละงู	ระวาง 4922 I 8458, 8654, 8656, 8658, 8852, 8854, 8856, 8858, 9054, 9056, 9058, 9060, 9062, 9254, 9256, 9258, 9260, 9262, 9458, 9460, 9456, 9656, 9658
ในตำบลน้ำผุด	ระวาง 4922 I 9068, 9070, 9072, 9266, 9268, 9270, 9272, 9466, 9468, 9470, 9472, 9474, 9668, 9670, 9870
ในตำบลเขาขาว	ระวาง 4922 I 9064, 9066, 9262, 9264, 9266, 9464, 9466
ในตำบลแหลมสน	ระวาง 4922 IV 7664, 7666
๑.๖ อำเภอทุ่งหว้า	
ในตำบลนาทอน	ระวาง 4922 I 8470, 8472 ระวาง 4922 IV 8070, 8072, 8270, 8272 ระวาง 4923 III 7874, 7876, 8074, 8076, 8078, 8080, 8082, 8274, 8276, 8278, 8280, 8282

ในตำบลทุ่งหว้า...

อำนาจถูกต้อง

  
(นางจิรพรรณ นุทนุ)  
เจ้าพนักงานที่ดินอาวุโส  
22 พ.ค. 2566



ในตำบลทุ่งหว้า	ระวาง 4923 II 8482, 8484, 8486, 8678, ระวาง 4923 III 8284, 8286
ในตำบลป่าแก่บ่อหิน	ระวาง 4923 II 8680, 8878, 9078, 9080, 9274
ในตำบลทุ่งบุหลัน	ระวาง 4923 III 7476, 7478
ในตำบลขอนแก่น	ระวาง 4922 IV 7472

๑.๗ อำเภอมะนัง

ในตำบลปาล์มพัฒนา	ระวาง 4923 II 9872, 9874, 0072, 0074, 0272, 0274, 0472, 0474
ในตำบลนิคมพัฒนา	ระวาง 4922 I 9664, 9668, 9864, 9866, 9868, 9870, 0064, 0068, 0070, 0266, 0268, 0270, 0466, 0468, 0470

๒. วันเริ่มต้นทำการสอบเขตที่ดิน


เจ้าหน้าที่เริ่มทำการสอบเขตที่ดินตามแผนที่ระวาง ตั้งแต่วันที่ ๑ ธันวาคม ๒๕๖๖ เป็นต้นไป

๓. ผู้มีหน้าที่จะต้องมานำพนักงานเจ้าหน้าที่ทำการสอบเขตที่ดิน คือ


ให้ผู้มีสิทธิในที่ดินซึ่งมีหลักฐานเป็นโฉนดที่ดินที่ออกสืบเนื่องจากหนังสือรับรองการทำประโยชน์ (น.ส. ๓ ก.) ตามความในมาตรา ๕๘ ตริ (โฉนดที่ดินย้ายรูปแปลงที่ได้มีการรังวัด) หรือโฉนดที่ดินที่ออกสืบเนื่องจากการเดินสำรวจฯ ตามความในมาตรา ๕๘ ทวิ หรือโฉนดที่ดินที่ออกสืบเนื่องจากการยื่นขอออกเป็นการเฉพาะรายตามความใน มาตรา ๕๙, ๕๙ ทวิ หรือโฉนดที่ดินที่ออกสืบเนื่องมาจากการรังวัดแบ่งแยก รวมโฉนดที่ดิน ตามความในมาตรา ๖๙ ทวิ แห่งประมวลกฎหมายที่ดิน ให้เจ้าของที่ดินผู้มีสิทธิประสงค์รังวัดสอบเขตไปนำรังวัดตามวันและเวลาที่พนักงานเจ้าหน้าที่นัดหมายต่อไป

จึงประกาศให้ทราบทั่วกัน

ประกาศ ณ วันที่ ๓๑ ตุลาคม พ.ศ. ๒๕๖๖

  
(นายศักระ กปิลกาญจน์)  
ผู้ว่าราชการจังหวัดสตูล

สำเนาถูกต้อง

  
นางจิรพรรณ นุชนพ  
เจ้าพนักงานที่ดินอาวุโส  
22 พ.ย. 2566



(ด.ส.๖)

ประกาศสำนักงานที่ดินจังหวัดสตูล  
เรื่อง ให้ผู้ครอบครองและทำประโยชน์ในที่ดินอยู่ก่อนวันใช้ประมวลกฎหมายที่ดิน  
ประสงค์จะได้สิทธิในที่ดินไปแจ้งการครอบครอง

ตามที่ว่าราชการจังหวัดสตูล ได้ประกาศเรื่อง กำหนดท้องที่และวันเริ่มต้นสำรวจรังวัด  
ทำแผนที่เพื่อออกโฉนดที่ดินในท้องที่อำเภอเมืองสตูล จังหวัดสตูล ดังนี้

ในตำบลควนโพธิ์	ระหว่าง 4922 I	1048
	ระหว่าง 4922 II	1044, 1046
	ระหว่าง 5022 III	1244, 1246, 1444, 1446
	ระหว่าง 5022 IV	1248, 1250, 1448, 1450
ในตำบลฉลุง	ระหว่าง 5022 III	1242, 1244, 1442, 1640, 1642, 1644, 1842
ในตำบลคลองขุด	ระหว่าง 5022 III	1834, 1836, 2032, 2034, 2036, 2234, 2236, 2434, 2436
ในตำบลเกตรี	ระหว่าง 5022 III	2238, 2240
ในตำบลบ้านควน	ระหว่าง 5022 III	1438, 1440, 1636, 1638, 1640, 1838, 1840
ในตำบลพิมาน	ระหว่าง 5022 III	1628, 1830, 1832
ในตำบลควนขัน	ระหว่าง 5022 III	1234, 1430, 1432, 1434, 1630, 1632, 1634
ในตำบลเจ๊ะบิลัง	ระหว่าง 4922 II	0444, 0644, 0840, 0842, 0844, 1036, 1038, 1040, 1042
	ระหว่าง 5022 III	1234, 1240, 1438
ในตำบลปูยู	ระหว่าง 5021 IV	2408, 2410

/และจะ...

ตำแหน่งถูกต้อง

(นางจิรพรรณ นุชนทน์)  
เจ้าพนักงานที่ดินอาวุโส  
22 พ.ย. 2566

และจะเริ่มทำการเดินสำรวจ ตั้งแต่วันที่ ๑ เดือนธันวาคม พ.ศ. ๒๕๖๖ เป็นต้นไปนั้น จึงให้บุคคลดังต่อไปนี้

๑. ผู้ที่ครอบครองและทำประโยชน์ในที่ดินอยู่ก่อนวันที่ประมวลกฎหมายที่ดินใช้บังคับ โดยไม่มีหนังสือแสดงกรรมสิทธิ์ในที่ดิน และมีได้แจ้งการครอบครองตามมาตรา ๕ แห่งพระราชบัญญัติให้ใช้ประมวลกฎหมายที่ดิน พ.ศ. ๒๕๔๗ (ไม่มี ส.ค.๑) หรือ

๒. ผู้ซึ่งรอกำสั่งผ่อนผันจากผู้ว่าราชการจังหวัด แต่ได้ครอบครองและทำประโยชน์ในที่ดินนั้น ตลอดมาจนถึงวันทำการสำรวจรังวัดทำแผนที่เพื่อออกโฉนดที่ดิน ถ้าประสงค์จะได้สิทธิในที่ดินแปลงนั้น ให้แจ้งการครอบครองที่ดินต่อเจ้าพนักงานที่ดิน ณ สำนักงานที่ดินจังหวัดสตูล ภายในกำหนด ๓๐ วัน นับแต่วันที่ ๑ พฤศจิกายน พ.ศ. ๒๕๖๖ ถึงวันที่ ๓๐ พฤศจิกายน พ.ศ. ๒๕๖๖ ในเวลาราชการ เมื่อแจ้งแล้ว พนักงานเจ้าหน้าที่จะออกใบรับแจ้งความประสงค์จะได้สิทธิในที่ดินไว้ให้เป็นหลักฐาน เพื่อนำไปแสดงต่อเจ้าหน้าที่เดินสำรวจตามที่ประกาศกำหนดนัดหมายต่อไป ถ้ามิได้แจ้งการครอบครองภายในกำหนดเวลาดังกล่าว ก็ขอให้มานำหรือส่งตัวแทนมานำพนักงานเจ้าหน้าที่ทำการสำรวจรังวัดตามวันและเวลาที่พนักงานเจ้าหน้าที่ประกาศกำหนด มิฉะนั้นท่านอาจจะเสียสิทธิในที่ดิน

จึงประกาศให้ทราบทั่วกัน

ประกาศ ณ วันที่ ๑ พฤศจิกายน พ.ศ. ๒๕๖๖

ว่าที่ร้อยตรี



(วิรุฒิ อ่อนแก้ว)

เจ้าพนักงานที่ดินจังหวัดสตูล

อำนาจถูกต้อง



นางจิรพรรณ นุญหนู)

เจ้าพนักงานที่ดินอาวุโส

๒๒ พ.ย. ๒๕๖๖



(ด.ส.๖)

ประกาศสำนักงานที่ดินจังหวัดสตูล  
เรื่อง ให้ผู้ครอบครองและทำประโยชน์ในที่ดินอยู่ก่อนวันใช้ประมวลกฎหมายที่ดิน  
ประสงค์จะได้สิทธิในที่ดินไปแจ้งการครอบครอง

ตามที่ว่าราชการจังหวัดสตูล ได้ประกาศเรื่อง กำหนดท้องที่และวันเริ่มต้นสำรวจรังวัด  
ทำแผนที่เพื่อออกโฉนดที่ดินในท้องที่อำเภอควนโดน จังหวัดสตูล ดังนี้

ในตำบลควนโดน	ระวาง 5022 IV	1252, 1254, 1454, 1648, 1650, 1652, 1654, 1850, 1852, 1854, 2050, 2052, 2252
ในตำบลย่านซื่อ	ระวาง 5022 III	1646, 1844, 1846
	ระวาง 5022 IV	1848
ในตำบลควนสตอ	ระวาง 5022 III	2042, 2044, 2046, 2242, 2244, 2246
	ระวาง 5022 IV	2048, 2248, 2250, 2450
ในตำบลวังประจัน	ระวาง 5022 III	2646
	ระวาง 5022 IV	2448, 2648, 2650, 2652

และจะเริ่มทำการเดินสำรวจ ตั้งแต่วันที่ ๑ เดือนธันวาคม พ.ศ. ๒๕๖๖ เป็นต้นไปนั้น จึงให้บุคคลดังต่อไปนี้

๑. ผู้ที่ครอบครองและทำประโยชน์ในที่ดินอยู่ก่อนวันที่ประมวลกฎหมายที่ดินใช้บังคับ  
โดยไม่มีหนังสือแสดงกรรมสิทธิ์ในที่ดิน และมีได้แจ้งการครอบครองตามมาตรา๕ แห่งพระราชบัญญัติให้ใช้  
ประมวลกฎหมายที่ดิน พ.ศ. ๒๔๙๗ (ไม่มี ส.ค.๑) หรือ

๒. ผู้ซึ่งรอคำสั่งผ่อนผันจากผู้ว่าราชการจังหวัด แต่ได้ครอบครองและทำประโยชน์ในที่ดินนั้น  
ตลอดมาจนถึงวันทำการสำรวจรังวัดทำแผนที่เพื่อออกโฉนดที่ดิน ถ้าประสงค์จะได้สิทธิในที่ดินแปลงนั้น  
ให้แจ้งการครอบครองที่ดินต่อเจ้าพนักงานที่ดิน ณ สำนักงานที่ดินจังหวัดสตูล ภายในกำหนด ๓๐ วัน นับแต่  
วันที่ ๑ พฤศจิกายน พ.ศ. ๒๕๖๖ ถึงวันที่ ๓๐ พฤศจิกายน พ.ศ. ๒๕๖๖ ในเวลาราชการ เมื่อแจ้งแล้ว  
เจ้าพนักงานเจ้าหน้าที่จะออกใบรับแจ้งความประสงค์จะได้สิทธิในที่ดินไว้ให้เป็นหลักฐาน เพื่อนำไปแสดงต่อ  
เจ้าพนักงานที่ดินสำรวจตามที่ประกาศกำหนดนัดหมายต่อไป ถ้ามิได้แจ้งการครอบครองภายในกำหนดเวลา

/ดังกล่าว...

สำนักงานที่ดิน

๕

(นางจิรพรรณ นุญญ)  
เจ้าพนักงานที่ดินอาวุโส


๒๒ พ.ย. ๒๕๖๖

ดังกล่าวก็ขอให้มานำหรือส่งตัวแทนมานำพนักงานเจ้าหน้าที่ทำการสำรวจจริงวัดตามวันและเวลาที่พนักงาน  
เจ้าหน้าที่ประกาศกำหนด มิฉะนั้นท่านอาจจะเสียสิทธิในที่ดิน

จึงประกาศให้ทราบทั่วกัน

ประกาศ ณ วันที่ ๑ พฤศจิกายน พ.ศ. ๒๕๖๖

ว่าที่ร้อยตรี



(วิรุฒิ อ่อนแก้ว)

เจ้าพนักงานที่ดินจังหวัดสตูล

อำนาจถูกต้อง



นางจิรพรรณ นุันทนุ  
เจ้าพนักงานที่ดินอาวุโส

22 พ.ย. 2566



(ต.ส.๖)

ประกาศสำนักงานที่ดินจังหวัดสตูล  
เรื่อง ให้ผู้ครอบครองและทำประโยชน์ในที่ดินอยู่ก่อนวันใช้ประมวลกฎหมายที่ดิน  
ประสงค์จะได้สิทธิในที่ดินไปแจ้งการครอบครอง

ตามที่ว่าราชการจังหวัดสตูล ได้ประกาศเรื่อง กำหนดท้องที่และวันเริ่มต้นสำรวจรังวัด  
ทำแผนที่เพื่อออกโฉนดที่ดินในท้องที่อำเภอควนกาหลง จังหวัดสตูล ดังนี้

ในตำบลทุ่งนุ้ย                      ระวัง 5022 IV    2054, 2056, 2058, 2254, 2256,  
2258, 2260, 2452, 2454, 2456,  
2458, 2460, 2656, 2658, 2660

ในตำบลควนกาหลง                ระวัง 4922 I    0854, 0856, 1054, 1056  
ระวัง 5022 IV    1256, 1456, 1656, 1856

ในตำบลอุโตเจริญ                ระวัง 4922 I    9658, 9660

และจะเริ่มทำการเดินสำรวจ ตั้งแต่วันที่ ๑ เดือนธันวาคม พ.ศ. ๒๕๖๖ เป็นต้นไปนั้น จึงให้บุคคลดังต่อไปนี้

๑. ผู้ที่ครอบครองและทำประโยชน์ในที่ดินอยู่ก่อนวันที่ประมวลกฎหมายที่ดินใช้บังคับโดยไม่มีหนังสือแสดงกรรมสิทธิในที่ดิน และมีได้แจ้งการครอบครองตามมาตรา ๕ แห่งพระราชบัญญัติใช้ประมวลกฎหมายที่ดิน พ.ศ. ๒๔๙๗ (ไม่มี ส.ค.๑) หรือ

๒. ผู้ซึ่งรอลำสั่งผ่อนผันจากผู้ว่าราชการจังหวัด แต่ได้ครอบครองและทำประโยชน์ในที่ดินนั้นตลอดมาจนถึงวันทำการสำรวจรังวัดทำแผนที่เพื่อออกโฉนดที่ดิน ถ้าประสงค์จะได้สิทธิในที่ดินแปลงนั้น ให้แจ้งการครอบครองที่ดินต่อเจ้าพนักงานที่ดิน ณ สำนักงานที่ดินจังหวัดสตูล ภายในกำหนด ๓๐ วัน นับแต่วันที่ ๑ พฤศจิกายน พ.ศ. ๒๕๖๖ ถึงวันที่ ๓๐ พฤศจิกายน พ.ศ. ๒๕๖๖ ในเวลาราชการ เมื่อแจ้งแล้วพนักงานเจ้าหน้าที่จะออกใบรับแจ้งความประสงค์จะได้สิทธิในที่ดินไว้ให้เป็นหลักฐาน เพื่อนำไปแสดงต่อเจ้าหน้าที่เดินสำรวจตามที่ประกาศกำหนดนัดหมายต่อไป ถ้ามิได้แจ้งการครอบครองภายในกำหนดเวลาดังกล่าวก็ขอให้มานำหรือส่งตัวแทนมานำพนักงานเจ้าหน้าที่ทำการสำรวจรังวัดตามวันและเวลาที่พนักงานเจ้าหน้าที่ประกาศกำหนด มิฉะนั้นท่านอาจจะเสียสิทธิในที่ดิน

จึงประกาศให้ทราบทั่วกัน

ประกาศ ณ วันที่ ๑ พฤศจิกายน พ.ศ. ๒๕๖๖

ว่าที่ร้อยตรี

(วิรุฒิ อ่อนแก้ว)

เจ้าพนักงานที่ดินจังหวัดสตูล

ตำแหน่งถูกต้อง

(นางจิรพรรณ นุชนทุ)  
เจ้าพนักงานที่ดินอาวุโส

๒๒ พ.ย. ๒๕๖๖



(ค.ส.๖)

ประกาศสำนักงานที่ดินจังหวัดสตูล  
เรื่อง ให้ผู้ครอบครองและทำประโยชน์ในที่ดินอยู่ก่อนวันใช้ประมวลกฎหมายที่ดิน  
ประสงค์จะได้สิทธิในที่ดินไปแจ้งการครอบครอง

ตามที่ผู้ว่าราชการจังหวัดสตูล ได้ประกาศเรื่อง กำหนดท้องที่และวันเริ่มต้นสำรวจรังวัด  
ทำแผนที่เพื่อออกโฉนดที่ดินในท้องที่อำเภอมะนัง จังหวัดสตูล ดังนี้

ในตำบลปาล์มพัฒนา ราว 4923 || 9872, 9874, 0072, 0074, 0272,  
0274, 0472, 0474

ในตำบลนิคมพัฒนา ราว 4922 | 9664, 9668, 9864, 9866, 9868,  
9870, 0064, 0068, 0070, 0266,  
0268, 0270, 0466, 0468, 0470

และจะเริ่มทำการเดินสำรวจ ตั้งแต่วันที่ ๑ เดือนธันวาคม พ.ศ. ๒๕๖๖ เป็นต้นไปนั้น จึงให้บุคคลดังต่อไปนี้

๑. ผู้ที่ครอบครองและทำประโยชน์ในที่ดินอยู่ก่อนวันที่ประมวลกฎหมายที่ดินใช้บังคับ  
โดยไม่มีหนังสือแสดงกรรมสิทธิ์ในที่ดิน และมีได้แจ้งการครอบครองตามมาตรา ๕ แห่งพระราชบัญญัติให้ใช้  
ประมวลกฎหมายที่ดิน พ.ศ. ๒๔๙๗ (ไม่มี ส.ค.๑) หรือ

๒. ผู้ซึ่งรื้อคำสั่งผ่อนผันจากผู้ว่าราชการจังหวัด แต่ได้ครอบครองและทำประโยชน์ในที่ดินนั้น  
ตลอดมาจนถึงวันทำการสำรวจรังวัดทำแผนที่เพื่อออกโฉนดที่ดิน ถ้าประสงค์จะได้สิทธิในที่ดินแปลงนั้น  
ให้แจ้งการครอบครองที่ดินต่อเจ้าพนักงานที่ดิน ณ สำนักงานที่ดินจังหวัดสตูล ภายในกำหนด ๓๐ วัน นับแต่  
วันที่ ๑ พฤศจิกายน พ.ศ. ๒๕๖๖ ถึงวันที่ ๓๐ พฤศจิกายน พ.ศ. ๒๕๖๖ ในเวลาราชการ เมื่อแจ้งแล้ว  
เจ้าพนักงานเจ้าหน้าที่จะออกใบรับแจ้งความประสงค์จะได้สิทธิในที่ดินไว้ให้เป็นหลักฐาน เพื่อนำไปแสดงต่อ  
เจ้าหน้าที่เดินสำรวจตามที่ประกาศกำหนดนัดหมายต่อไป ถ้ามิได้แจ้งการครอบครองภายในกำหนดเวลา  
ดังกล่าว ก็ขอให้มานำหรือส่งตัวแทนมานำพนักงานเจ้าหน้าที่ทำการสำรวจรังวัดตามวันและเวลาที่พนักงาน  
เจ้าหน้าที่ประกาศกำหนด มิฉะนั้นท่านอาจจะเสียสิทธิในที่ดิน

จึงประกาศให้ทราบทั่วกัน

ประกาศ ณ วันที่ ๑ พฤศจิกายน พ.ศ. ๒๕๖๖

ว่าที่ร้อยตรี

(วิรุฒิ อ่อนแก้ว)

เจ้าพนักงานที่ดินจังหวัดสตูล

อำนาจถูกต้อง

(นางจิรพรรณ นุญบุญ)

เจ้าพนักงานที่ดินอาวุโส

22 พย. 2566



(ค.ส.๖)

ประกาศสำนักงานที่ดินจังหวัดสตูล สาขาสูง  
เรื่อง ให้ผู้ครอบครองและทำประโยชน์ในที่ดินอยู่ก่อนวันใช้ประมวลกฎหมายที่ดิน  
ประสงค์จะได้สิทธิในที่ดินไปแจ้งการครอบครอง

ตามที่ผู้ว่าราชการจังหวัดสตูล ได้ประกาศเรื่อง กำหนดท้องที่และวันเริ่มต้นสำรวจรังวัด  
ทำแผนที่เพื่อออกโฉนดที่ดินในท้องที่อำเภอละงู จังหวัดสตูล ดังนี้

ในตำบลกำแพง	ระวาง 4922 I	8458, 8460, 8462, 8464, 8466, 8468, 8658, 8660, 8662, 8664, 8666, 8668, 8860, 8862, 8864, 8866, 8868
	ระวาง 4922 IV	8262, 8264, 8266
ในตำบลปากน้ำ	ระวาง 4922 I	8454, 8456
	ระวาง 4922 IV	7658, 7660, 8056, 8058, 8254, 8256
ในตำบลละงู	ระวาง 4922 I	8458, 8654, 8656, 8658, 8852, 8854, 8856, 8858, 9054, 9056, 9058, 9060, 9062, 9254, 9256, 9258, 9260, 9262, 9458, 9460, 9456, 9656, 9658
ในตำบลน้ำผุด	ระวาง 4922 I	9068, 9070, 9072, 9266, 9268, 9270, 9272, 9466, 9468, 9470, 9472, 9474, 9668, 9670, 9870
ในตำบลเขาขาว	ระวาง 4922 I	9064, 9066, 9262, 9264, 9266, 9464, 9466
ในตำบลแหลมสน	ระวาง 4922 IV	7664, 7666

สำเนาถูกต้อง

(นางสาวกรวิภา อิ่มส่อง)  
/และจะ...  
เจ้าพนักงานธุรการชำนาญงาน

- 6 พ.ย. 2566




และจะเริ่มทำการเดินสำรวจ ตั้งแต่วันที่ ๑ เดือนธันวาคม พ.ศ. ๒๕๖๖ เป็นต้นไปนั้น จึงให้บุคคลดังต่อไปนี้

๑. ผู้ที่ครอบครองและทำประโยชน์ในที่ดินอยู่ก่อนวันที่ประมวลกฎหมายที่ดินใช้บังคับโดยไม่มีหนังสือแสดงกรรมสิทธิ์ในที่ดิน และมีได้แจ้งการครอบครองตามมาตรา ๕ แห่งพระราชบัญญัติให้ใช้ประมวลกฎหมายที่ดิน พ.ศ. ๒๔๙๗ (ไม่มี ส.ค.๑) หรือ

๒. ผู้ซึ่งรอล้างผ่อนผันจากผู้ว่าราชการจังหวัด แต่ได้ครอบครองและทำประโยชน์ในที่ดินนั้นตลอดมาจนถึงวันทำการสำรวจรังวัดทำแผนที่เพื่อออกโฉนดที่ดิน ถ้าประสงค์จะได้สิทธิในที่ดินแปลงนั้น ให้แจ้งการครอบครองที่ดินต่อเจ้าพนักงานที่ดิน ณ สำนักงานที่ดินจังหวัดสตูล ภายในกำหนด ๓๐ วัน นับแต่วันที่ ๑ พฤศจิกายน พ.ศ. ๒๕๖๖ ถึงวันที่ ๓๐ พฤศจิกายน พ.ศ. ๒๕๖๖ ในเวลาราชการ เมื่อแจ้งแล้วพนักงานเจ้าหน้าที่จะออกใบรับแจ้งความประสงค์จะได้สิทธิในที่ดินไว้ให้เป็นหลักฐาน เพื่อนำไปแสดงต่อเจ้าหน้าที่เดินสำรวจตามที่ประกาศกำหนดนัดหมายต่อไป ถ้ามิได้แจ้งการครอบครองภายในกำหนดเวลาดังกล่าวก็ขอให้มานำหรือส่งตัวแทนมานำพนักงานเจ้าหน้าที่ทำการสำรวจรังวัดตามวันและเวลาที่พนักงานเจ้าหน้าที่ประกาศกำหนด มิฉะนั้นท่านอาจจะเสียสิทธิในที่ดิน

จึงประกาศให้ทราบทั่วกัน

ประกาศ ณ วันที่ ๑ พฤศจิกายน พ.ศ. ๒๕๖๖



(นายพชร สายชู)

เจ้าพนักงานที่ดินจังหวัดสตูล สาขาละงู

สำเนาถูกต้อง



(นางสาวกรวิภา ฉิมส่อง)

เจ้าพนักงานธุรการชำนาญงาน

- 6 พ.ย. 2566



(ด.ส.๖)

ประกาศสำนักงานที่ดินจังหวัดสตูล สาขาละงู  
เรื่อง ให้ผู้ครอบครองและทำประโยชน์ในที่ดินอยู่ก่อนวันใช้ประมวลกฎหมายที่ดิน  
ประสงค์จะได้สิทธิในที่ดินไปแจ้งการครอบครอง

ตามที่ผู้ว่าราชการจังหวัดสตูล ได้ประกาศเรื่อง กำหนดท้องที่และวันเริ่มต้นสำรวจรังวัด  
ทำแผนที่เพื่อออกโฉนดที่ดินในท้องที่อำเภอทุ่งหว้า จังหวัดสตูล ดังนี้

ในตำบลนาทอน	ระวาง 4922 I 8470, 8472 ระวาง 4922 IV 8070, 8072, 8270, 8272 ระวาง 4923 III 7874, 7876, 8074, 8076, 8078, 8080, 8082, 8274, 8276, 8278, 8280, 8282
ในตำบลทุ่งหว้า	ระวาง 4923 II 8482, 8484, 8486, 8678, ระวาง 4923 III 8284, 8286
ในตำบลป่าแก่บ่อหิน	ระวาง 4923 II 8680, 8878, 9078, 9080, 9274
ในตำบลทุ่งบุหลัน	ระวาง 4923 III 7476, 7478
ในตำบลชอนคลาน	ระวาง 4922 IV 7472

และจะเริ่มทำการเดินสำรวจ ตั้งแต่วันที่ ๑ เดือนธันวาคม พ.ศ. ๒๕๖๖ เป็นต้นไปนั้น จึงให้บุคคลดังต่อไปนี้

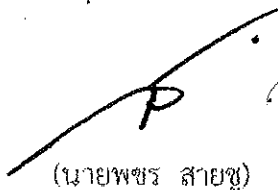
๑. ผู้ที่ครอบครองและทำประโยชน์ในที่ดินอยู่ก่อนวันที่ประมวลกฎหมายที่ดินใช้บังคับโดยไม่มี  
หนังสือแสดงกรรมสิทธิ์ในที่ดิน และมีได้แจ้งการครอบครองตามมาตรา๕ แห่งพระราชบัญญัติให้ใช้ประมวลกฎหมาย  
ที่ดิน พ.ศ. ๒๔๙๗ (ไม่มี ส.ค.๑) หรือ

๒. ผู้ซึ่งรื้อคำสั่งผ่อนผันจากผู้ว่าราชการจังหวัด แต่ได้ครอบครองและทำประโยชน์ในที่ดินนั้น  
ตลอดมาจนถึงวันทำการสำรวจรังวัดทำแผนที่เพื่อออกโฉนดที่ดิน ถ้าประสงค์จะได้สิทธิในที่ดินแปลงนั้น ให้แจ้ง  
การครอบครองที่ดินต่อเจ้าพนักงานที่ดิน ณ สำนักงานที่ดินจังหวัดสตูล ภายในกำหนด ๓๐ วัน นับแต่วันที่  
๑ พฤศจิกายน พ.ศ. ๒๕๖๖ ถึงวันที่ ๓๐ พฤศจิกายน พ.ศ. ๒๕๖๖ ในเวลาราชการ เมื่อแจ้งแล้วพนักงานเจ้าหน้าที่  
จะออกใบรับแจ้งความประสงค์จะได้สิทธิในที่ดินไว้ให้เป็นหลักฐาน เพื่อนำไปแสดงต่อเจ้าหน้าที่เดินสำรวจ  
ตามที่ประกาศกำหนดนัดหมายต่อไป ถ้ามิได้แจ้งการครอบครองภายในกำหนดเวลาดังกล่าวก็ขอให้มานำหรือ  
ส่งตัวแทนมานำพนักงานเจ้าหน้าที่ทำการสำรวจรังวัดตามวันและเวลาที่พนักงานเจ้าหน้าที่ประกาศกำหนด มิฉะนั้น  
ท่านอาจจะเสียสิทธิในที่ดิน


จึงประกาศให้ทราบทั่วกัน

ประกาศ ณ วันที่ ๑ พฤศจิกายน พ.ศ. ๒๕๖๖

สำเนาถูกต้อง

  
(นายพชร สายชู)

เจ้าพนักงานที่ดินจังหวัดสตูล สาขาละงู



(นางสาวกรวิภา จิ้มส่อง)

เจ้าพนักงานธุรการชำนาญงาน

- 6 พย. 2566



ประกาศสำนักงานที่ดินจังหวัดสตูล สาขาลง  
เรื่อง ให้ผู้ครอบครองและทำประโยชน์ในที่ดินอยู่ก่อนวันใช้ประมวลกฎหมายที่ดิน  
ประสงค์จะได้สิทธิในที่ดินไปแจ้งการครอบครอง

ตามที่มีผู้ว่าราชการจังหวัดสตูล ได้ประกาศเรื่อง กำหนดท้องที่และวันเริ่มต้นสำรวจรังวัด  
ทำแผนที่เพื่อออกโฉนดที่ดินในท้องที่อำเภอท่าแพ จังหวัดสตูล ดังนี้

ในตำบลท่าแพ	ระหว่าง 4922 I 0448, 0450, 0648, 0650, 0848 0850, 0852, 1050, 1052, 0846
ในตำบลสาคร	ระหว่าง 4922 I 9448, 9450, 9452, 9454, 9648, 9650, 9654, 9848, 0048, 0050 ระหว่าง 4922 II 0044, 9646, 9844, 9846, 0244, 0644, 9842
ในตำบลแปะระ	ระหว่าง 4922 I 9856, 0054, 0056, 0254, 0256, 0454, 0456
ในตำบลท่าเรือ	ระหว่าง 4922 I 9854, 0052, 0250, 0252, 0452 ระหว่าง 4922 II 0246

และจะเริ่มทำการเดินสำรวจ ตั้งแต่วันที่ ๑ เดือนธันวาคม พ.ศ. ๒๕๖๖ เป็นต้นไปนั้น จึงให้บุคคลดังต่อไปนี้

๑. ผู้ที่ครอบครองและทำประโยชน์ในที่ดินอยู่ก่อนวันที่ประมวลกฎหมายที่ดินใช้บังคับ  
โดยไม่มีหนังสือแสดงกรรมสิทธิ์ในที่ดิน และมีได้แจ้งการครอบครองตามมาตรา๕ แห่งพระราชบัญญัติให้ใช้  
ประมวลกฎหมายที่ดิน พ.ศ. ๒๔๙๗ (ไม่มี ส.ค.๑) หรือ

๒. ผู้ซึ่งรื้อคำสั่งผ่อนผันจากผู้ว่าราชการจังหวัด แต่ได้ครอบครองและทำประโยชน์ในที่ดินนั้น  
ตลอดมาจนถึงวันทำการสำรวจรังวัดทำแผนที่เพื่อออกโฉนดที่ดิน ถ้าประสงค์จะได้สิทธิในที่ดินแปลงนั้น  
ให้แจ้งการครอบครองที่ดินต่อเจ้าพนักงานที่ดิน ณ สำนักงานที่ดินจังหวัดสตูล ภายในกำหนด ๓๐ วัน นับแต่  
วันที่ ๑ พฤศจิกายน พ.ศ. ๒๕๖๖ ถึงวันที่ ๓๐ พฤศจิกายน พ.ศ. ๒๕๖๖ ในเวลาราชการ เมื่อแจ้งแล้ว  
พนักงานเจ้าหน้าที่จะออกใบรับแจ้งความประสงค์จะได้สิทธิในที่ดินไว้ให้เป็นหลักฐาน เพื่อนำไปแสดงต่อ  
เจ้าหน้าที่เดินสำรวจตามที่ประกาศกำหนดนัดหมายต่อไป ถ้ามิได้แจ้งการครอบครองภายในกำหนดเวลา

สำเนาถูกต้อง

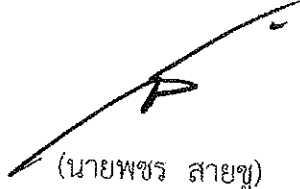
(นางสาวกรรวิภา นิมล่อง)...

เจ้าพนักงานธุรการชำนาญงาน

ดังกล่าวก็ขอให้มานำหรือส่งตัวแทนมานำพนักงานเจ้าหน้าที่ทำการสำรวจรังวัดตามวันและเวลาที่พนักงาน  
เจ้าหน้าที่ประกาศกำหนด มิฉะนั้นท่านอาจจะเสียสิทธิในที่ดิน

จึงประกาศให้ทราบทั่วกัน

ประกาศ ณ วันที่ ๑ พฤศจิกายน พ.ศ. ๒๕๖๖



(นายพชร สายชู)  
เจ้าพนักงานที่ดินจังหวัดสตูล สาขาละงู

สำเนาถูกต้อง



(นางสาวกรวิภา ฉิมล่อง)  
เจ้าพนักงานธุรการชำนาญงาน  
- 6 พ.ย. 2566