



(ด.ส. ๕)

ประกาศจังหวัดยโสธร

เรื่อง กำหนดท้องที่และวันเริ่มต้นทำการสำรวจรังวัดทำแผนที่เพื่อออกโฉนดที่ดินและสอบเขตโฉนดที่ดิน

ตามที่รัฐมนตรีว่าการกระทรวงมหาดไทย ได้มีประกาศลงวันที่ ๕ ตุลาคม ๒๕๖๖ กำหนดจะทำการสำรวจรังวัดทำแผนที่เพื่อออกโฉนดที่ดิน ในท้องที่จังหวัดนี้ เฉพาะบริเวณนอกเขตที่ทางราชการจำแนกให้เป็นเขตป่าไม้ถาวร ในปีงบประมาณ พ.ศ. ๒๕๖๗ นั้น

อาศัยอำนาจตามความในมาตรา ๕๘ วรรคสอง แห่งประมวลกฎหมายที่ดิน ซึ่งแก้ไขเพิ่มเติมโดยพระราชบัญญัติแก้ไขเพิ่มเติมฯ (ฉบับที่ ๔) พ.ศ. ๒๕๒๘ และมาตรา ๖๙ แห่งประมวลกฎหมายที่ดิน ผู้ว่าราชการจังหวัดยโสธร จึงขอประกาศกำหนดท้องที่และวันเริ่มต้นทำการเดินสำรวจและสอบเขตโฉนดที่ดิน ดังนี้

๑. ท้องที่ที่จะทำการเดินสำรวจ คือ

อำเภอทรายมูล, อำเภอเมืองยโสธร, อำเภอเลิงนกทา, อำเภอกุดชุม

รวม ๔ อำเภอ ๒๓ ตำบล ๒๒๕ ไร่ว้าง (รายละเอียดปรากฏตามแผนที่แนบท้าย)

๒. วันเริ่มต้นทำการเดินสำรวจ

เจ้าหน้าที่จะเริ่มทำการเดินสำรวจรังวัดในอำเภอทรายมูล, อำเภอเมืองยโสธร, อำเภอเลิงนกทา, อำเภอกุดชุม รวม ๔ อำเภอ ๒๓ ตำบล ๒๒๕ ไร่ว้าง (รายละเอียดปรากฏตามแผนที่แนบท้าย) ตามระวางดังกล่าวตั้งแต่วันที่ ๑ ธันวาคม ๒๕๖๖ เป็นต้นไป

๓. ผู้มีหน้าที่จะต้องนำพนักงานเจ้าหน้าที่ทำการเดินสำรวจ คือ

(๑) ผู้ซึ่งมีหลักฐานการใบจอง ใบเหี้ยบย่ำ หนังสือรับรองการทำประโยชน์ (น.ส.๓, น.ส.๓ ก., น.ส.๓ ข.) โฉนดตราจอง ตราจองที่ตราว่า "ได้ทำประโยชน์แล้ว" หรือเป็นผู้มีสิทธิตามกฎหมายว่าด้วยการจัดที่ดินเพื่อการครองชีพ

(๒) เป็นผู้ซึ่งได้ปฏิบัติตามมาตรา ๒๗ ตรี แห่งประมวลกฎหมายที่ดิน กล่าวคือ เป็นผู้ซึ่งได้ครอบครองและทำประโยชน์ในที่ดินอยู่ก่อนวันที่ประมวลกฎหมายที่ดินใช้บังคับ (ก่อน ๑ ธันวาคม ๒๕๔๗) แต่มิได้แจ้งการครอบครองที่ดิน ตามมาตรา ๕ แห่งประมวลกฎหมายที่ดิน พ.ศ. ๒๕๔๗ หรือผู้ซึ่งรอลำสั่งผ่อนผันจากผู้ว่าราชการจังหวัด ตามมาตรา ๒๗ ทวิ แต่ได้ครอบครองและทำประโยชน์ในที่ดินนั้นติดต่อกันจนถึงวันทำการสำรวจรังวัด ถ้าประสงค์จะได้สิทธิในที่ดินนั้นให้แจ้งการครอบครองที่ดิน ต่อเจ้าพนักงานที่ดิน ณ ที่ดินนั้นตั้งอยู่ภายในกำหนดเวลาสามสิบวันนับจากวันปิดประกาศ หรือนำพนักงานเจ้าหน้าที่ทำการสำรวจรังวัดตามวันเวลาที่พนักงานเจ้าหน้าที่ประกาศกำหนดนัดหมาย

/ (๓) ผู้ซึ่ง...

สำเนาถูกต้อง

นางสาวกรรณิการ์ พันธุ์เที่ยง
เจ้าพนักงานที่ดินชำนาญการ

(๓) ผู้ซึ่งครอบครองที่ดินและทำประโยชน์ในที่ดิน ภายหลังจากวันที่ประมวลกฎหมายที่ดินใช้บังคับ และไม่มีใบจอง ใบเหยียบย่ำ หรือไม่มีหลักฐานว่าเป็นผู้มีสิทธิตามกฎหมายว่าด้วยการจัดที่ดินเพื่อการครองชีพ

ทั้งนี้จะทำการเดินสำรวจที่ดินรายใด วัน และเวลาใด พนักงานเจ้าหน้าที่จะกำหนดนัดหมายต่อไป จึงประกาศให้ทราบทั่วกัน

ประกาศ ณ วันที่ ๗๑ ตุลาคม พ.ศ. ๒๕๖๖



(นายสุวัฒน์ เข็มเพชร)

รองผู้ว่าราชการจังหวัด วัตถุประสงค์พิเศษ
ผู้ว่าราชการจังหวัดชลบุรี

สำเนาถูกต้อง

นางสาวกรรณิการ์ พันธุ์เพ็ญ
เจ้าพนักงานที่ดินชำนาญการ

บัญชีแนบท้ายประกาศจังหวัดยโสธร เรื่อง กำหนดท้องที่และวันเริ่มต้นทำการสำรวจรังวัดทำแผนที่เพื่อออกโฉนดที่ดิน และสอบเขตโฉนดที่ดิน และกำหนดระวางแผนที่และวันเริ่มต้นทำการสอบเขตที่ดินตามมาตรา ๖๙ แห่งประมวลกฎหมายที่ดิน ลงวันที่ ๑๑ ตุลาคม ๒๕๖๖

อำเภอ	ตำบล	หมายเลขระวาง				รวม (ระวาง)					
		แผนที่ภูมิประเทศ	ระวาง UTM มาตรฐาน 1:4000								
๑. ทรายมูล	๑. ดงมะไฟ	5840 IV	0466	0468	0668	0868	1066	1068	7		
		5841 III	1070								
	๒. คูลาด	5840 IV	1266	1268	1466	1468	1666	1668	1868	9	
		5841 III	1670	1870							
	๓. ทรายมูล	5840 IV	1666	1862	1864	1866	1868			9	
		5840 I	2064	2066	2264	2266					
๔. ไร่	5840 I	2262	2264	2456	2458	2460	2462	2464	2660	8	
๒. เมืองยโสธร	๑. เด็ด	5840 IV	9862	9864	0056	0058	0060	0258	0260	7	
	๒. คูทุ่ง	5840 IV	0056	0252	0254	0256	0258	0452	0454	0456	8
	๓. ทุ่งนางไอก	5840 IV	1052	1054	1056	1252	1254			5	
	๔. ทุ่งแต่	5840 IV	1056	1254	1256	1454	1456	1458		6	
	๕. หนองเรือ	5840 IV	1250	1252	1450	1452	1454	1650	1652	1654	9
			1852								
	๖. น้ำคำใหญ่	5840 IV	0848	1046	1048	1050	1052	1246	1248	1250	11
			1446	1448	1450						
	๗. สำราญ	5840 IV	0252	0450	0452	0648					4
	๘. ค้อเหนือ	5840 IV	9648	9650	9850	9852	0052	0252			6
๙. ตาดทอง	5840 IV	1242	1244	1246	1442	1444	1446	1642	1644	13	
		1646									
๑๐. เชื่องคำ	5840 III	1440	1640	1838	1840						
	5840 IV	1042	1044	1242						3	

สำเนาถูกต้อง
นางสาวกรรณิการ์ พันธุ์เหล็ก
เจ้าหน้าที่ที่ดินตำบลทรายมูล

บัญชีแนบท้ายประกาศจังหวัดยโสธร เรื่อง กำหนดท้องที่และวันเริ่มต้นทำการสำรวจรังวัดทำแผนที่เพื่อออกโฉนดที่ดิน และสอบเขตโฉนดที่ดิน และกำหนดตารางแผนที่และวันเริ่มต้นทำการสอบเขตที่ดินตามมาตรา ๖๙ แห่งประมวลกฎหมายที่ดิน ลงวันที่ ๓๑ ตุลาคม ๒๕๖๖

อำเภอ	ตำบล	หมายเลขระวาง				รวม (ระวาง)					
		แผนที่ภูมิประเทศ	ระวาง UTM มาตรฐาน 1:4000								
๓. เลิงนกทา	๑. ท้องแขง	5841 I	3600	3602	3898	3800	5				
		5841 II	3896								
	๒. สามัคคี	5841 I	4098	4298			15				
		5841 II	4094	4096	4292	4294		4296	4488	4490	4492
			4494	4496	4690	4692		4694			
	๓. กุดแห่	5841 I	4498	4400	4402	4698	14				
		5841 II	4494	4496	4692	4694		4696			
		5941 III	4892	4894	4896	5094		5096			
	๔. สามแยก	5941 III	4888	4890	4892	4894	5088	5090	5092	5094	12
			5288	5290	5488	5490					
	๕. สวางท	5841 II	4680	4682	4684	4686	4688	4690	4692	4694	25
		5941 III	4880	4882	4884	4886	4888	4890	4892	5082	
			5084	5086	5088	5282	5284	5286	5288	5486	
๖. สร้างมิ่ง	5841 II	4282	4478	4480	4482	4676	4678	4680	4682	19	
	5941 III	4876	4878	4880	5076	5078	5080	5082	5276		
			5278	5280	5282						
๗. โลกสำราญ	5941 III	5278	5280	5282	5284	5478	5480	5482	5484	23	
		5486	5488	5680	5682	5684	5686	5688	5690		
		5880	5882	5884	5886	6082	6084	6086			
๘. ปุงค้ำ	5941 III	6082	6084	6086	6282	6284	6286		6		
๔. กุดชุม	๑. กำมด	5840 I	4064						1		
รวมทั้งสิ้น ๔ อำเภอ ๒๓ ตำบล ๒๒๕ ระวาง											

ส่วนราชการ

นายสวางกรณิการ์ พันธุ์เพ็ง
เจ้าพนักงานที่ดินชำนาญงาน



(ต.ส. ๕)

ประกาศจังหวัดยโสธร

เรื่อง กำหนดท้องที่และวันเริ่มต้นทำการสำรวจรังวัดทำแผนที่เพื่อออกโฉนดที่ดินและสอบเขตโฉนดที่ดิน (เพิ่มเติม)

ตามที่รัฐมนตรีว่าการกระทรวงมหาดไทย ได้มีประกาศลงวันที่ ๕ ตุลาคม ๒๕๖๖ กำหนดจะทำการสำรวจรังวัดทำแผนที่เพื่อออกโฉนดที่ดิน ในท้องที่จังหวัดนี้ เฉพาะบริเวณนอกเขตที่ทางราชการจำแนกให้เป็นเขตป่าไม้ถาวร ในปีงบประมาณ พ.ศ. ๒๕๖๗ นั้น

อาศัยอำนาจตามความในมาตรา ๕๘ วรรคสอง แห่งประมวลกฎหมายที่ดิน ซึ่งแก้ไขเพิ่มเติมโดยพระราชบัญญัติแก้ไขเพิ่มเติมฯ (ฉบับที่ ๔) พ.ศ. ๒๕๒๘ และมาตรา ๖๙ แห่งประมวลกฎหมายที่ดิน ผู้ว่าราชการจังหวัดยโสธร จึงขอประกาศกำหนดท้องที่และวันเริ่มต้นทำการเดินสำรวจและสอบเขตโฉนดที่ดิน ดังนี้

๑. ท้องที่ที่จะทำการเดินสำรวจ คือ

อำเภอกุตุชุม, อำเภอป่าดัว, อำเภอไทยเจริญ, อำเภอคำเขื่อนแก้ว, อำเภอมหาชนะชัย, อำเภอค้อวัง รวม ๖ อำเภอ ๔๓ ตำบล ๖๕๑ ไร่ (รายละเอียดปรากฏตามแผนที่แนบท้าย)

๒. วันเริ่มต้นทำการเดินสำรวจ

เจ้าหน้าที่จะเริ่มทำการเดินสำรวจรังวัดในอำเภอกุตุชุม, อำเภอป่าดัว, อำเภอไทยเจริญ, อำเภอคำเขื่อนแก้ว, อำเภอมหาชนะชัย, อำเภอค้อวัง รวม ๖ อำเภอ ๔๓ ตำบล ๖๕๑ ไร่ (รายละเอียดปรากฏตามแผนที่แนบท้าย) ตามระวางดังกล่าวตั้งแต่วันที่ ๑ ธันวาคม ๒๕๖๖ เป็นต้นไป

๓. ผู้มีหน้าที่จะต้องนำพนักงานเจ้าหน้าที่ทำการเดินสำรวจ คือ

(๑) ผู้ซึ่งมีหลักฐานการแจ้งการครอบครองที่ดิน (ส.ค.๑) (ซึ่งได้ยื่นคำขอออกหนังสือแสดงสิทธิในที่ดินไว้ภายในวันที่ ๘ กุมภาพันธ์ ๒๕๕๓) มีใบจอง ใบเหยียบย่ำ หนังสือรับรองการทำประโยชน์ (น.ส.๓, น.ส.๓ ก., น.ส.๓ ข.) โฉนดตราจอง ตราจองที่ตราว่า “ได้ทำประโยชน์แล้ว” หรือเป็นผู้มีสิทธิตามกฎหมายว่าด้วยการจัดที่ดินเพื่อการครองชีพ

(๒) เป็นผู้ซึ่งได้ปฏิบัติตามมาตรา ๒๗ ตรี แห่งประมวลกฎหมายที่ดิน กล่าวคือ เป็นผู้ซึ่งได้ครอบครองและทำประโยชน์ในที่ดินอยู่ก่อนวันที่ประมวลกฎหมายที่ดินใช้บังคับ (ก่อน ๑ ธันวาคม ๒๕๔๗) แต่มิได้แจ้งการครอบครองที่ดิน ตามมาตรา ๕ แห่งประมวลกฎหมายที่ดิน พ.ศ. ๒๕๔๗ หรือผู้ซึ่งรื้อคำสั่งผ่อนผันจากผู้ว่าราชการจังหวัด ตามมาตรา ๒๗ ทวิ แต่ได้ครอบครองและทำประโยชน์ในที่ดินนั้นติดต่อกันมาจนถึงวันทำการสำรวจรังวัด ถ้าประสงค์จะได้สิทธิในที่ดินนั้นให้แจ้งการครอบครองที่ดิน ต่อเจ้าพนักงานที่ดิน ณ ที่ดินนั้นตั้งอยู่ภายในกำหนดเวลาสามสิบวันนับจากวันปิดประกาศ หรือนำพนักงานเจ้าหน้าที่ทำการสำรวจรังวัดตามวันเวลาที่พนักงานเจ้าหน้าที่ประกาศกำหนดนัดหมาย

/ (๓) ผู้ซึ่ง...

สำเนาถูกต้อง

นางสาวกรรณิการ์ พันธุ์เพ็ง
เจ้าพนักงานที่ดินชำนาญการ

(๓) ผู้ซึ่งครอบครองที่ดินและทำประโยชน์ในที่ดิน ภายหลังจากวันที่ประมวลกฎหมายที่ดิน
ใช้บังคับ และไม่มีใบจอง ใบเหยียบย่ำ หรือไม่มีหลักฐานว่าเป็นผู้มีสิทธิตามกฎหมายว่าด้วยการจัดที่ดิน
เพื่อการครองชีพ

ทั้งนี้จะทำการเดินสำรวจที่ดินรายใด วัน และเวลาใด พนักงานเจ้าหน้าที่จะกำหนดนัดหมายต่อไป
จึงประกาศให้ทราบทั่วกัน

ประกาศ ณ วันที่ ๓๑ ตุลาคม พ.ศ. ๒๕๖๖



(นายสุวัฒน์ เข้มเพชร)

รองผู้ว่าราชการจังหวัด ราชอาณาจักรไทย
ผู้ว่าราชการจังหวัดบุรีรัมย์

สำเนาถูกต้อง



นางสาวกรรณิการ์ พันธุ์เทวี
เจ้าพนักงานที่ดินชำนาญงาน


บัญชีแบบทำยประกาศจังหวัดยโสธร เรื่อง กำหนดท้องที่และวันเริ่มต้นทำการสำรวจรังวัดทำแผนที่เพื่อออกโฉนดที่ดิน และสอบเขตโฉนดที่ดิน และกำหนดระวางแผนที่และวันเริ่มต้นทำการสอบเขตที่ดินตามมาตรา ๖๙ แห่งประมวลกฎหมายที่ดิน ลงวันที่ ๓๑ ตุลาคม ๒๕๖๖ (เพิ่มเติม)

อำเภอ	ตำบล	แผนที่ภูมิประเทศ	หมายเลขระวาง	รวม (ระวาง)		
๑. กุดชุม	๑. กำมด	5840 I	3058 3258 3260 3262 3458 3460 3462 3466 3660 3662 3664 3666 3862 3864 3866	15		
	๒. กุดชุม	5840 I	2668 2868	4		
		5841 II	2670 2672			
	๓. นาไส	5840 I	2264 2266 2462 2464 2466 2662 2664 2666 2668 2866 2868 3066	12		
	๔. โนนเปือย	5840 I	2868 3066 3068 3268	4		
	๕. โพนงาม	5841 III	1070 1272 1474	3		
	๖. หนองหมี	5841 II	2072 2074 2270 2470 2472 2672	7		
		5841 III	1872			
	๗. ห้วยแก้ง	5840 I	2066 2068 2266 2268 2466 2468 2668	17		
		5841 II	2070 2072 2270 2470 2670			
5841 III		1670 1672 1870 1872				
5840 IV		1868				
๒. ป่าดัว	๑. กระจาย	5840 I	2242 2244 2246 2248 2442 2444 2446 2642 2644 2646 2648 2650 2842 2844 2846 2848 2850 3044 3046 3048 3050 3052 3244 3246 3250 3252 3444 3446	28		
			5840 II		2440 2640 2840	17
			๒. โคกนาโก		5840 I	
					๓. เชียงเพ็ง	5040 I
	5040 II	3640 3840				
	๔. โพธิ์ไทร	5840 I	3052 3250 3252 3444 3446 3448 3450 3644 3646 3648 3650 3846 3848 3850	14		
	๕. ศรีฐาน	5840 I	2842 2844 2846 3042 3044 3046 3242 3244 3442 3444	14		
		5840 II	2840 3040 3240 3440			

บัญชีแนบท้ายประกาศจังหวัดยโสธร เรื่อง กำหนดท้องที่และวันเริ่มต้นทำการสำรวจรังวัดทำแผนที่เพื่อออกโฉนดที่ดิน และสอบเขตโฉนดที่ดิน และกำหนดตารางแผนที่และวันเริ่มต้นทำการสอบเขตที่ดินตามมาตรา ๖๙ แห่งประมวลกฎหมายที่ดิน ลงวันที่ ๗๑ ตุลาคม ๒๕๖๖ (เพิ่มเติม)

อำเภอ	ตำบล	แผนที่ภูมิประเทศ	หมายเลขตาราง	รวม (ตาราง)
๓. ไทยเจริญ	๑. คำเตย	5841 II	3274 3276 3278 3280 3474 3476 3478 3482	19
			3674 3676 3678 3680 3682 3876 3878 3880	
			3882 4080 4082	
	๒. คำไผ่	5841 II	4474 4476 4478 4672 4674 4676 4872 4874	11
			4876 5074 5076	
๓. ไทยเจริญ	5841 II	3672 3674 3872 3874 3876 3878	6	
๔. น้ำคำ		5840 I	4466 4468 4666 4668	13
		5840 II	4470 4472 4474 4670 4672	
		5840 III	4870 4872	
		5840 IV	4866 4868	
๕. สัมผ้อ	5841 II	3482 3484 3682 3684 3686 3688 3690 3882 3884	9	

สำเนาถูกต้อง



นายชวกรรณิการ์ พันธุ์เพ็ง
เจ้าพนักงานที่ดินชำนาญงาน

บัญชีแนบท้ายประกาศจังหวัดยโสธร เรื่อง กำหนดท้องที่และวันเริ่มต้นทำการสำรวจรังวัดทำแผนที่เพื่อออกโฉนดที่ดิน และสอบเขตโฉนดที่ดิน และกำหนดตารางแผนที่และวันเริ่มต้นทำการสอบเขตที่ดินตามมาตรา ๖๙ แห่งประมวลกฎหมายที่ดิน ลงวันที่ ๓๑ ตุลาคม ๒๕๖๖ (เพิ่มเติม)

อำเภอ	ตำบล	แผนที่ภูมิประเทศ	หมายเลขตาราง	รวม (ตาราง)
๕. คำเขื่อนแก้ว	๑. กุดกุง	5840 II	2022 2024 2026 2028 2222 2224 2226 2228	15
		5840 III	1424 1622 1624 1626 1822 1824 1826	
	๒. แคนน้อย	5840 II	2620 2622 2820 2822 2824 2826 3020 3022	14
			3024 3026 3220 3222 3224 3226	
	๓. ตงแคนใหญ่	5840 II	3018 3020 3218 3220 3222 3224 3226 3416	21
			3418 3420 3422 3424 3616 3618 3620 3622	
			3816 3818 3820 3822 4018	
	๔. หุ้งมน	5840 I	2042 2242 2442 2842	16
		5840 II	2038 2040 2238 2240 2438 2440 2638 2640	
			2840 3038 3040 3238	
	๕. นาแก	5840 II	3622 3624 3626 3820 3822 3824 3826 4018	24
			4020 4022 4024 4026 4218 4220 4222 4224	
			4226 4416 4418 4420 4422 4618 4620 4622	
	๖. โพนทัน	5840 II	2030 2032 2034 2230 2232 2234 2236 2430	11
			2432	
5840 III		1832 1834		
๗. ย่อ	5840 II	2034 2036 2038 2040 2236 2238	19	
	5840 III	1032 1232 1234 1430 1432 1434 1632 1634		
		1636 1832 1834 1836 1838		
๘. ลุมพุก	5840 II	2224 2226 2228 2230 2422 2424 2426 2428	29	
		2430 2432 2622 2624 2626 2628 2630 2632		
		2824 2826 2828 2830 2832 3026 3028 3030		
		3032 3226 3228 3230 3428		
๙. เหล่าไฮ	5840 II	3436 3438 3440 3638 3640 3838 3840	7	
๑๐. สงเปือย	5840 II	2028 2030 2228 2230	20	
	5840 III	1028 1030 1226 1228 1230 1426 1428 1430		
		1626 1628 1630 1632 1826 1828 1830 1832		

บัญชีแนบท้ายประกาศจังหวัดยโสธร เรื่อง กำหนดท้องที่และวันเริ่มต้นทำการสำรวจรังวัดทำแผนที่เพื่อออกโฉนดที่ดิน และสอบเขตโฉนดที่ดิน และกำหนดตารางแผนที่และวันเริ่มต้นทำการสอบเขตที่ดินตามมาตรา ๒๙ แห่งประมวลกฎหมายที่ดิน ลงวันที่ ๓๑ ตุลาคม ๒๕๖๖ (เพิ่มเติม)

อำเภอ	ตำบล	แผนที่ภูมิประเทศ	หมายเลขระวาง	รวม (ระวาง)
๔. คำเขื่อนแก้ว	๑๑. นาคำ	5840 II	3226 3426 3428 3626 3628 3630 3826 3828	12
			3830 4026 4028 4030	
	๑๒. ดงเจริญ	5840 II	2232 2234 2432 2434 2632	5
	๑๓. กู่จาน	5840 II	3032 3230 3232 3234 3428 3430 3432 3434	20
			3436 3630 3632 3634 3636 3830 3832 3834	
			3836 4030 4032 4034	

สำเนาถูกต้อง



(นางสาวกรรณิการ์ พันธุ์เพ็ง
เจ้าพนักงาน บทที่ดำนำนายการ)


บัญชีแนบท้ายประกาศจังหวัดยโสธร เรื่อง กำหนดท้องที่และวันเริ่มต้นทำการสำรวจรังวัดทำแผนที่เพื่อออกโฉนดที่ดิน และสอบเขตโฉนดที่ดิน และกำหนดระวางแผนที่และวันเริ่มต้นทำการสอบเขตที่ดินตามมาตรา ๖๙ แห่งประมวลกฎหมายที่ดิน ลงวันที่ ๓๑ ตุลาคม ๒๕๖๖ (เพิ่มเติม)

อำเภอ	ตำบล	แผนที่ภูมิประเทศ	หมายเลขระวาง	รวม (ระวาง)
๕. มหาชนะชัย	๑. คูเมือง	5840 III	0614 0814 0816 1014 1016 1214 1216 1414 1416 1614	20
		5839 IV	0812 1010 1012 1208 1210 1212 1408 1410 1412 1612	
	๒. โนนทราย	5840 II	2214 2216 2414 2416 2614 2616 2618 2620 2816 2818 2820	11
	๓. บากเรือ	5840 II	2018 2020 2022 2216 2218 2220 2222 2416 2418 2420 2422 2618 2620 2622	16
		5840 III	1820 1822	
	๔. บึงแก	5839 I	2812 3008 3010 3012 3208 3210 3212 3410 3412	21
		5840 II	2614 2616 2814 2816 3014 3016 3018 3214 3216 3218 3414 3418	
	๕. ผือฮี	5839 I	2004 2006 2008 2010 2204 2206 2208 2210 2406 2408 2410	12
		5839 IV	1810	
	๖. พระเสาร์	5840 III	0616 0618 0620 0622 0816 0818 0820 0822 1016 1018 1020 1022 1218 1220	14
	๗. ฟ้ายาด	5839 I	2010 2012 2210 2212	18
		5839 IV	1612 1810 1812	
		5840 II	2014 2016 2018 2214 2216	
		5840 III	1614 1616 1618 1814 1816 1818	
๘. ม่วง	5839 I	2408 2410 2412 2606 2608 2610 2612 2806 2808 2810 2812 3006 3008 3010	17	
	5840 II	2414 2614 2814		
๙. สงยาง	5839 I	2008	9	
	5839 IV	1406 1408 1602 1604 1606 1802 1804 1806		

บัญชีแนบท้ายประกาศจังหวัดยโสธร เรื่อง กำหนดท้องที่และวันเริ่มต้นทำการสำรวจรังวัดทำแผนที่เพื่อออกโฉนดที่ดิน และสอบเขตโฉนดที่ดิน และกำหนดตารางแผนที่และวันเริ่มต้นทำการสอบเขตที่ดินตามมาตรา ๖๙ แห่งประมวลกฎหมายที่ดิน ลงวันที่ ๑๙ ตุลาคม ๒๕๖๖ (เพิ่มเติม)

อำเภอ	ตำบล	แผนที่ภูมิประเทศ	หมายเลขระวาง	รวม (ระวาง)
๕. มหาชนะชัย	๑๐. หัวเมือง	5840 II	2020	19
		5840 III	1016 1018 1022 1024 1216 1218 1220 1222 1416 1418 1420 1422 1618 1620 1622 1818 1820 1822	

สำเนาถูกต้อง



นางสาวกรรณิการ์ พันธุ์เพ็ง
เจ้าพนักงานที่ดินชำนาญการ

บัญชีแนบท้ายประกาศจังหวัดยโสธร เรื่อง กำหนดท้องที่และวันเริ่มต้นทำการสำรวจรังวัดทำแผนที่เพื่อออกโฉนดที่ดิน และสอบเขตโฉนดที่ดิน และกำหนดตารางแผนที่และวันเริ่มต้นทำการสอบเขตที่ดินตามมาตรา ๖๙ แห่งประมวลกฎหมายที่ดิน ลงวันที่ ๗ ตุลาคม ๒๕๖๖ (เพิ่มเติม)

อำเภอ	ตำบล	แผนที่ภูมิประเทศ	หมายเลขตาราง	รวม (ตาราง)
๖. ค้อวัง	๑. กุดน้ำใส	5839 I	2602 2604 2800 2802 2804 3096 3000 3002 3004 3006 3200 3202 3204 3206 3208 3400 3402 3404 3406	19
	๒. ค้อวัง	5839 I	2496 2498 2696 2698 2600 2896 2898 2800 3094 3096 3098 3000 3298 3200	14
	๓. น้ำอ้อม	5839 I	2098 2000 2002 2004 2296 2298 2200 2202 2204 2498 2400 2402 2404 2600 2602 2604	19
		5839 IV	1898 1800 1802	
๔. ฟ้าห่วน	5939 I	3292 3294 3296 3490 3492 3494 3498 3400 3692 3694 3696 3698 3600 3894 3896 3898	16	
รวมทั้งสิ้น ๖ อำเภอ ๔๔ ตำบล ๖๔๖ ตาราง				

หมายเหตุ กรณีระบุตำบลผิดอำเภอ หรือหมายเลขตารางผิดตำบลผิดอำเภอ ให้พิจารณาตรวจสอบแก้ไขให้ถูกต้องและดำเนินการต่อไปได้

สำเนาถูกต้อง



(นางสาวกรรณิการ์ หับอู่เพ็ง)
เจ้าพนักงานที่ดินชำนาญ



(ค.ส. ๕)

ประกาศจังหวัดยโสธร

เรื่อง กำหนดระวางแผนที่และวันเริ่มต้นทำการสอบเขตที่ดิน ตามมาตรา ๖๙ แห่งประมวลกฎหมายที่ดิน

ด้วยเป็นการสมควรจะทำการสอบเขตที่ดินตามแผนที่ระวาง ตามมาตรา ๖๙ แห่งประมวลกฎหมายที่ดิน ในท้องที่จังหวัดนี้ ในปีงบประมาณ พ.ศ. ๒๕๖๗

อาศัยอำนาจตามความในมาตรา ๖๙ แห่งประมวลกฎหมายที่ดิน ผู้ว่าราชการจังหวัดยโสธร จึงขอประกาศกำหนดท้องที่และวันเริ่มต้นทำการสอบเขตที่ดินตามระวางแผนที่ ดังนี้

๑. ท้องที่จะทำการเดินสำรวจ คือ

อำเภอทรายมูล, อำเภอเมืองยโสธร, อำเภอเลิงนกทา, อำเภอกุดชุม

รวม ๔ อำเภอ ๒๓ ตำบล ๒๒๕ ไร่ ระวาง (รายละเอียดปรากฏตามแผนที่แนบท้าย)

๒. วันเริ่มต้นทำการเดินสำรวจ

เจ้าหน้าที่จะเริ่มทำการเดินสำรวจรังวัดในอำเภอทรายมูล, อำเภอเมืองยโสธร, อำเภอเลิงนกทา, อำเภอกุดชุม รวม ๔ อำเภอ ๒๓ ตำบล ๒๒๕ ไร่ ระวาง (รายละเอียดปรากฏตามแผนที่แนบท้าย) ตามระวางดังกล่าวตั้งแต่วันที่ ๑ ธันวาคม ๒๕๖๖ เป็นต้นไป

๓. ผู้มีหน้าที่จะต้องนำมาพนักงานเจ้าหน้าที่ทำการสอบเขตที่ดิน คือ

ให้ผู้มีสิทธิในที่ดินซึ่งมีหลักฐานเป็นโฉนดที่ดินที่ออกสืบเนื่องจากหนังสือรับรองการทำประโยชน์ (น.ส.๓ ก.) ตามความในมาตรา ๕๘ ตรี (โฉนดที่ดินย้ายรูปแปลงที่มีได้มีการรังวัด) หรือโฉนดที่ดินที่ออกสืบเนื่องจากการเดินสำรวจฯ ตามความในมาตรา ๕๘ ทวิ หรือโฉนดที่ดินที่ออกสืบเนื่องจากการยื่นขอออกเป็นการเฉพาะรายตามความในมาตรา ๕๙, ๕๙ ทวิ หรือโฉนดที่ดินที่ออกสืบเนื่องจากการรังวัดแบ่งแยก รวมโฉนดที่ดินตามความในมาตรา ๖๙ ทวิ แห่งประมวลกฎหมายที่ดิน ให้เจ้าของที่ดินผู้มีสิทธิประสงค์รังวัดสอบเขตไปนำรังวัดตามวันและเวลาที่พนักงานเจ้าหน้าที่นัดหมายต่อไป

จึงประกาศให้ทราบทั่วกัน

ประกาศ ณ วันที่ ๗๑ ตุลาคม พ.ศ. ๒๕๖๖

(นายสุวิวัฒน์ เข็มเพชร)

รองผู้ว่าราชการจังหวัด ยโสธร

ผู้ว่าราชการจังหวัดยโสธร

สำเนาถูกต้อง

นางสาวกรรณิการ์ พันธุ์เพ็ง
เจ้าพนักงานที่ดินชำนาญการ

บัญชีแนบท้ายประกาศจังหวัดยโสธร เรื่อง กำหนดท้องที่และวันเริ่มต้นทำการสำรวจรังวัดทำแผนที่เพื่อออกโฉนดที่ดิน และสอบเขตโฉนดที่ดิน และกำหนดตารางแผนที่และวันเริ่มต้นทำการสอบเขตที่ดินตามมาตรา ๒๙ แห่งประมวลกฎหมายที่ดิน ลงวันที่ ๓๑ ตุลาคม ๒๕๖๖

อำเภอ	ตำบล	หมายเลขตาราง				รวม (ตาราง)					
		แผนที่ภูมิประเทศ	ตาราง UTM มาตรฐาน 1:4000								
๑. ทรายมูล	๑. ดงมะไฟ	5840 IV	0466	0468	0668	1066	1068	7			
		5841 III	1070								
	๒. ตู่ลาด	5840 IV	1266	1268	1466	1468	1666	1668	1868	9	
		5841 III	1670	1870							
	๓. ทรายมูล	5840 IV	1666	1862	1864	1866	1868		9		
		5840 I	2064	2066	2264	2266					
๔. ไร่	5840 I	2262	2264	2456	2458	2460	2462	2464	2660	8	
๒. เมืองยโสธร	๑. เด็ด	5840 IV	9862	9864	0056	0058	0060	0258	0260	7	
	๒. ตู่ทุ่ง	5840 IV	0056	0252	0254	0256	0258	0452	0454	0456	8
	๓. ทุ่งนางโอก	5840 IV	1052	1054	1056	1252	1254			5	
	๔. ทุ่งแต่	5840 IV	1056	1254	1256	1454	1456	1458		6	
	๕. หนองเรือ	5840 IV	1250	1252	1450	1452	1454	1650	1652	1654	9
	๖. น้ำคำใหญ่	5840 IV	0848	1046	1048	1050	1052	1246	1248	1250	11
			1446	1448	1450						
	๗. สำราญ	5840 IV	0252	0450	0452	0648				4	
	๘. ค้อเหนือ	5840 IV	9648	9650	9850	9852	0052	0252		6	
	๙. ตาดทอง	5840 IV	1242	1244	1246	1442	1444	1446	1642	1644	13
5840 III		1440	1640	1838	1840						
๑๐. เขื่องคำ	5840 IV	1042	1044	1242					3		

สำเนาถูกต้อง



นางสาวกรรณิการ์ พันธุ์เชื้อ
เจ้าพนักงานที่ดินชำนาญการ

บัญชีแนบท้ายประกาศจังหวัดยโสธร เรื่อง กำหนดท้องที่และวันเริ่มต้นทำการสำรวจรังวัดทำแผนที่เพื่อออกโฉนดที่ดิน และสอบเขตโฉนดที่ดิน และกำหนดระวางแผนที่และวันเริ่มต้นทำการสอบเขตที่ดินตามมาตรา ๖๙ แห่งประมวลกฎหมายที่ดิน ลงวันที่ ๓๑ ตุลาคม ๒๕๖๖

อำเภอ	ตำบล	หมายเลขระวาง		รวม (ระวาง)
		แผนที่ภูมิประเทศ	ระวาง UTM มาตรฐาน 1:4000	
๓. เลิงนกทา	๑. หื่องแขง	5841 I	3600 3602 3898 3800	5
		5841 II	3896	
	๒. สามัคคี	5841 I	4098 4298	15
		5841 II	4094 4096 4292 4294 4296 4488 4490 4492 4494 4496 4690 4692 4694	
	๓. กุดแห่	5841 I	4498 4400 4402 4698	14
		5841 II	4494 4496 4692 4694 4696	
		5941 III	4892 4894 4896 5094 5096	
	๔. สามแยก	5941 III	4888 4890 4892 4894 5088 5090 5092 5094 5288 5290 5488 5490	12
	๕. สวางท	5841 II	4680 4682 4684 4686 4688 4690 4692 4694	25
		5941 III	4880 4882 4884 4886 4888 4890 4892 5082 5084 5086 5088 5282 5284 5286 5288 5486 5488	
	๖. สร้างมิ่ง	5841 II	4282 4478 4480 4482 4676 4678 4680 4682	19
		5941 III	4876 4878 4880 5076 5078 5080 5082 5276 5278 5280 5282	
	๗. โลกสำราญ	5941 III	5278 5280 5282 5284 5478 5480 5482 5484	23
5486 5488 5680 5682 5684 5686 5688 5690 5880 5882 5884 5886 6082 6084 6086				
๘. บุ่งคำ	5941 III	6082 6084 6086 6282 6284 6286	6	
๔. กุดชุม	๑. กำเม็ด	5840 I	4064	1
รวมทั้งสิ้น ๔ อำเภอ ๒๓ ตำบล ๒๒๕ ระวาง				

สำนักงานที่ดิน



(นางสาวกรรณิการ์ พันธุ์เที่ยง)
เจ้าพนักงานที่ดินชำนาญการ



(ด.ส. ๕)

ประกาศจังหวัดชัยโสธร

เรื่อง กำหนดระวางแผนที่และวันเริ่มต้นทำการสอบเขตที่ดิน ตามมาตรา ๖๙ แห่งประมวลกฎหมายที่ดิน (เพิ่มเติม)

ด้วยเป็นการสมควรจะทำการสอบเขตที่ดินตามแผนที่ระวาง ตามมาตรา ๖๙ แห่งประมวลกฎหมายที่ดิน ในท้องที่จังหวัดนี้ ในปีงบประมาณ พ.ศ. ๒๕๖๗

อาศัยอำนาจตามความในมาตรา ๖๙ แห่งประมวลกฎหมายที่ดิน ผู้ว่าราชการจังหวัดชัยโสธร จึงขอประกาศกำหนดท้องที่และวันเริ่มต้นทำการสอบเขตที่ดินตามระวางแผนที่ ดังนี้

๑. ท้องที่ที่จะทำการเดินสำรวจ คือ

อำเภอกุตุขุม, อำเภอป่าดิว, อำเภอไทยเจริญ, อำเภอคำเขื่อนแก้ว, อำเภอมหาชนะชัย, อำเภอค้อวัง
รวม ๖ อำเภอ ๔๓ ตำบล ๖๕๑ ไร่ (รายละเอียดปรากฏตามแผนที่แนบท้าย)

๒. วันเริ่มต้นทำการเดินสำรวจ

เจ้าหน้าที่จะเริ่มทำการเดินสำรวจรังวัดในอำเภอกุตุขุม, อำเภอป่าดิว, อำเภอไทยเจริญ, อำเภอคำเขื่อนแก้ว, อำเภอมหาชนะชัย, อำเภอค้อวัง รวม ๖ อำเภอ ๔๓ ตำบล ๖๕๑ ไร่ (รายละเอียดปรากฏตามแผนที่แนบท้าย) ตามระวางดังกล่าวตั้งแต่วันที่ ๑ ธันวาคม ๒๕๖๖ เป็นต้นไป

๓. ผู้มีหน้าที่จะต้องมานำพนักงานเจ้าหน้าที่ทำการสอบเขตที่ดิน คือ

ให้ผู้มีสิทธิในที่ดินซึ่งมีหลักฐานเป็นโฉนดที่ดินที่ออกสืบเนื่องจากหนังสือรับรองการทำประโยชน์ (น.ส.๓ ก.) ตามความในมาตรา ๕๘ ตริ (โฉนดที่ดินย้ายรูปแบบที่ได้มีการรังวัด) หรือโฉนดที่ดินที่ออกสืบเนื่องจากการเดินสำรวจฯ ตามความในมาตรา ๕๘ ทวิ หรือโฉนดที่ดินที่ออกสืบเนื่องจากการยื่นขอออกเป็นการเฉพาะรายตามความในมาตรา ๕๙, ๕๙ ทวิ หรือโฉนดที่ดินที่ออกสืบเนื่องจากการรังวัดแบ่งแยก รวมโฉนดที่ดินตามความในมาตรา ๖๙ ทวิ แห่งประมวลกฎหมายที่ดิน ให้เจ้าของที่ดินผู้มีสิทธิประสงค์รังวัดสอบเขตไปนำรังวัดตามวันและเวลาที่พนักงานเจ้าหน้าที่นัดหมายต่อไป

จึงประกาศให้ทราบทั่วกัน

ประกาศ ณ วันที่ ๗๑ ตุลาคม พ.ศ. ๒๕๖๖

(นายสุวัฒน์ เข็มเพชร)

ขอ ผู้ว่าราชการจังหวัด ชัยโสธร

ผู้ว่าราชการจังหวัดชัยโสธร

สำเนาถูกต้อง

(นางสาววรรณิการ์ พันธุ์เพ็ชร)
เจ้าพนักงานที่ดินจังหวัดชัยโสธร

บัญชีแนบท้ายประกาศจังหวัดยโสธร เรื่อง กำหนดท้องที่และวันเริ่มต้นทำการสำรวจรังวัดทำแผนที่เพื่อออกโฉนดที่ดิน และสอบเขตโฉนดที่ดิน และกำหนดตารางแผนที่และวันเริ่มต้นทำการสอบเขตที่ดินตามมาตรา ๖๙ แห่งประมวลกฎหมายที่ดิน ลงวันที่ ๓๑ ตุลาคม ๒๕๖๖ (เพิ่มเติม)


อำเภอ	ตำบล	แผนที่ภูมิประเทศ	หมายเลขตาราง	รวม (ตาราง)		
๑. กุดชุม	๑. กำแมด	5840 I	3058 3258 3260 3262 3458 3460 3462 3466 3660 3662 3664 3666 3862 3864 3866	15		
	๒. กุดชุม	5840 I	2668 2868	4		
		5841 II	2670 2672			
	๓. นาโสี	5840 I	2264 2266 2462 2464 2466 2662 2664 2666 2668 2866 2868 3066	12		
	๔. โนนเปือย	5840 I	2868 3066 3068 3268	4		
	๕. โพนงาม	5841 III	1070 1272 1474	3		
	๖. ทนงหมี่	5841 II	2072 2074 2270 2470 2472 2672	7		
5841 III		1872				
๗. ห้วยแก้ง	5840 I	2066 2068 2266 2268 2466 2468 2668	17			
	5841 II	2070 2072 2270 2470 2670				
	5841 III	1670 1672 1870 1872				
	5840 IV	1868				
๒. ป่าดิว	๑. กระเจาย	5840 I	2242 2244 2246 2248 2442 2444 2446 2642 2644 2646 2648 2650 2842 2844 2846 2848 2850 3044 3046 3048 3050 3052 3244 3246 3250 3252 3444 3446	28		
			5840 II		2440 2640 2840	17
			5840 I		3256 3456 3458 3656 3658 3660 3662 3856 3860 3862 3864 3866 4064 4466	
					5040 I	3442 3444 3642 3644 3646 3842 3844 3846 3848 3850 4046 4048 4050
	5040 II	3640 3840				
	๔. โพธิ์ไทร	5840 I	3052 3250 3252 3444 3446 3448 3450 3644 3646 3648 3650 3846 3848 3850	14		
	๕. ศรีฐาน	5840 I	2842 2844 2846 3042 3044 3046 3242 3244 3442 3444	14		
		5840 II	2840 3040 3240 3440			

เจ้าพนักงานที่ดินจังหวัดยโสธร
เจ้าพนักงานที่ดินตำบลป่าดิว

บัญชีแนบท้ายประกาศจังหวัดยโสธร เรื่อง กำหนดท้องที่และวันเริ่มต้นทำการสำรวจรังวัดทำแผนที่เพื่อออกโฉนดที่ดิน และสอบเขตโฉนดที่ดิน และกำหนดระวางแผนที่และวันเริ่มต้นทำการสอบเขตที่ดินตามมาตรา ๖๙ แห่งประมวลกฎหมายที่ดิน ลงวันที่ ๗๑ ตุลาคม ๒๕๖๖ (เพิ่มเติม)

อำเภอ	ตำบล	แผนที่ภูมิประเทศ	หมายเลขระวาง	รวม (ระวาง)
๓. ไทยเจริญ	๑. คำเตย	5841 II	3274 3276 3278 3280 3474 3476 3478 3482	19
			3674 3676 3678 3680 3682 3876 3878 3880	
			3882 4080 4082	
	๒. คำไผ่	5841 II	4474 4476 4478 4672 4674 4676 4872 4874	11
			4876 5074 5076	
๓. ไทยเจริญ	5841 II	3672 3674 3872 3874 3876 3878	6	
๔. น้ำคำ	5840 I 5840 II 5840 III 5840 IV	4466 4468 4666 4668	13	
		4470 4472 4474 4670 4672		
		4870 4872		
		4866 4868		
๕. สี่มฝ่อ	5841 II	3482 3484 3682 3684 3686 3688 3690 3882 3884	9	

สำเนาถูกต้อง


นางสาวกรรณิการ์ พันธุ์เพ็ชร์
เจ้าพนักงานที่ดินชำนาญงาน

บัญชีแนบท้ายประกาศจังหวัดยโสธร เรื่อง กำหนดท้องที่และวันเริ่มต้นทำการสำรวจรังวัดทำแผนที่เพื่อออกโฉนดที่ดิน และสอบเขตโฉนดที่ดิน และกำหนดระวางแผนที่และวันเริ่มต้นทำการสอบเขตที่ดินตามมาตรา ๖๙ แห่งประมวลกฎหมายที่ดิน ลงวันที่ ๓๑ ตุลาคม ๒๕๖๖ (เพิ่มเติม)

อำเภอ	ตำบล	แผนที่ภูมิประเทศ	หมายเลขระวาง	รวม (ระวาง)
๔. คำเขื่อนแก้ว	๑. กุดกุง	5840 II	2022 2024 2026 2028 2222 2224 2226 2228	15
		5840 III	1424 1622 1624 1626 1822 1824 1826	
	๒. แคนน้อย	5840 II	2620 2622 2820 2822 2824 2826 3020 3022	14
			3024 3026 3220 3222 3224 3226	
	๓. ดงแคนใหญ่	5840 II	3018 3020 3218 3220 3222 3224 3226 3416	21
			3418 3420 3422 3424 3616 3618 3620 3622	
			3816 3818 3820 3822 4018	
	๔. หุ่งมน	5840 I	2042 2242 2442 2842	16
		5840 II	2038 2040 2238 2240 2438 2440 2638 2640	
			2840 3038 3040 3238	
	๕. นาแก	5840 II	3622 3624 3626 3820 3822 3824 3826 4018	24
			4020 4022 4024 4026 4218 4220 4222 4224	
			4226 4416 4418 4420 4422 4618 4620 4622	
	๖. โพนหิน	5840 II	2030 2032 2034 2230 2232 2234 2236 2430	11
2432				
5840 III		1832 1834		
๗. ย่อ	5840 II	2034 2036 2038 2040 2236 2238	19	
	5840 III	1032 1232 1234 1430 1432 1434 1632 1634		
		1636 1832 1834 1836 1838		
๘. ลุมพุก	5840 II	2224 2226 2228 2230 2422 2424 2426 2428	29	
		2430 2432 2622 2624 2626 2628 2630 2632		
		2824 2826 2828 2830 2832 3026 3028 3030		
		3032 3226 3228 3230 3428		
๙. เหล่าโฮ	5840 II	3436 3438 3440 3638 3640 3838 3840	7	
๑๐. สงเปือย	5840 II	2028 2030 2228 2230	20	
	5840 III	1028 1030 1226 1228 1230 1426 1428 1430		
		1626 1628 1630 1632 1826 1828 1830 1832		

นางสาวกรรณิการ์ พันธุ์เพ็ง
เจ้าพนักงานที่ดินชำนาญการ

บัญชีแนบท้ายประกาศจังหวัดยโสธร เรื่อง กำหนดท้องที่และวันเริ่มต้นทำการสำรวจรังวัดทำแผนที่เพื่อออกโฉนดที่ดิน และสอบเขตโฉนดที่ดิน และกำหนดระวางแผนที่และวันเริ่มต้นทำการสอบเขตที่ดินตามมาตรา ๖๙ แห่งประมวลกฎหมายที่ดิน ลงวันที่ ๓๑ ตุลาคม ๒๕๖๖ (เพิ่มเติม)

อำเภอ	ตำบล	แผนที่ภูมิประเทศ	หมายเลขระวาง	รวม (ระวาง)
๕. คำเขื่อนแก้ว	๑๑. นาคำ	5840 II	3226 3426 3428 3626 3628 3630 3826 3828	12
			3830 4026 4028 4030	
	๑๒. ดงเจริญ	5840 II	2232 2234 2432 2434 2632	5
	๑๓. กู่จาน	5840 II	3032 3230 3232 3234 3428 3430 3432 3434	20
			3436 3630 3632 3634 3636 3830 3832 3834	
			3836 4030 4032 4034	

สำเนาถูกต้อง



นางสาวกรรณิการ์ พันธุ์เพ็ง
เจ้าพนักงานที่ดินชำนาญงาน

บัญชีแนบท้ายประกาศจังหวัดยโสธร เรื่อง กำหนดท้องที่และวันเริ่มต้นทำการสำรวจรังวัดทำแผนที่เพื่อออกโฉนดที่ดิน และสอบเขตโฉนดที่ดิน และกำหนดระวางแผนที่และวันเริ่มต้นทำการสอบเขตที่ดินตามมาตรา ๖๙ แห่งประมวลกฎหมายที่ดิน ลงวันที่ ๓๑ ตุลาคม ๒๕๖๖ (เพิ่มเติม)

อำเภอ	ตำบล	แผนที่ภูมิประเทศ	หมายเลขระวาง	รวม (ระวาง)
๕. มหาชนะชัย	๑. คูเมือง	5840 III	0614 0814 0816 1014 1016 1214 1216 1414 1416 1614	20
		5839 IV	0812 1010 1012 1208 1210 1212 1408 1410 1412 1612	
	๒. โนนทราย	5840 II	2214 2216 2414 2416 2614 2616 2618 2620 2816 2818 2820	11
	๓. บากเรือ	5840 II	2018 2020 2022 2216 2218 2220 2222 2416 2418 2420 2422 2618 2620 2622	16
		5840 III	1820 1822	
	๔. บึงแก	5839 I	2812 3008 3010 3012 3208 3210 3212 3410 3412	21
		5840 II	2614 2616 2814 2816 3014 3016 3018 3214 3216 3218 3414 3418	
	๕. ผือฮี	5839 I	2004 2006 2008 2010 2204 2206 2208 2210 2406 2408 2410	12
		5839 IV	1810	
	๖. พระเสาร์	5840 III	0616 0618 0620 0622 0816 0818 0820 0822 1016 1018 1020 1022 1218 1220	14
	๗. ฟ้ายาย	5839 I	2010 2012 2210 2212	18
		5839 IV	1612 1810 1812	
		5840 II	2014 2016 2018 2214 2216	
		5840 III	1614 1616 1618 1814 1816 1818	
๘. ม่วง	5839 I	2408 2410 2412 2606 2608 2610 2612 2806 2808 2810 2812 3006 3008 3010 <small>สำเนาถูกต้อง</small>	17	
	5840 II	2414 2614 2814		
๙. สงยาง	5839 I	2008 <small>(นางสาวกรรณิการ์ พันธุ์พันธ์)</small>	9	
	5839 IV	1406 1408 1602 1604 1606 1802 1804 1806 <small>เจ้าพนักงานที่ดินสำนักงาน</small>		

บัญชีแนบท้ายประกาศจังหวัดยโสธร เรื่อง กำหนดท้องที่และวันเริ่มต้นทำการสำรวจรังวัดทำแผนที่เพื่อออกโฉนดที่ดิน และสอบเขตโฉนดที่ดิน และกำหนดระวางแผนที่และวันเริ่มต้นทำการสอบเขตที่ดินตามมาตรา ๒๙ แห่งประมวลกฎหมายที่ดิน ลงวันที่ ๓๑ ตุลาคม ๒๕๖๖ (เพิ่มเติม)

อำเภอ	ตำบล	แผนที่ภูมิประเทศ	หมายเลขระวาง	รวม (ระวาง)
๕. มหาชนะชัย	๑๐. หัวเมือง	5840 II	2020	19
		5840 III	1016 1018 1022 1024 1216 1218 1220 1222 1416 1418 1420 1422 1618 1620 1622 1818 1820 1822	

สำเนาถูกต้อง




นางสาวกรรณิการ์ พันธุ์เพ็ง
เจ้าพนักงานที่ดินชำนาญการ

บัญชีแนบท้ายประกาศจังหวัดยโสธร เรื่อง กำหนดท้องที่และวันเริ่มต้นทำการสำรวจรังวัดทำแผนที่เพื่อออกโฉนดที่ดิน และสอบเขตโฉนดที่ดิน และกำหนดระวางแผนที่และวันเริ่มต้นทำการสอบเขตที่ดินตามมาตรา ๖๙ แห่งประมวลกฎหมายที่ดิน ลงวันที่ ๓๑ ตุลาคม ๒๕๖๖ (เพิ่มเติม)

อำเภอ	ตำบล	แผนที่ภูมิประเทศ	หมายเลขระวาง	รวม (ระวาง)
๖. ค้อวัง	๑. กุดน้ำใส	5839 I	2602 2604 2800 2802 2804 3096 3000 3002 3004 3006 3200 3202 3204 3206 3208 3400 3402 3404 3406	19
	๒. ค้อวัง	5839 I	2496 2498 2696 2698 2600 2896 2898 2800 3094 3096 3098 3000 3298 3200	14
	๓. น้ำอ้อม	5839 I	2098 2000 2002 2004 2296 2298 2200 2202 2204 2498 2400 2402 2404 2600 2602 2604	19
		5839 IV	1898 1800 1802	
๔. พื้ห้วน	5939 I	3292 3294 3296 3490 3492 3494 3498 3400 3692 3694 3696 3698 3600 3894 3896 3898	16	
รวมทั้งสิ้น ๖ อำเภอ ๔๔ ตำบล ๖๔๖ ระวาง				

หมายเหตุ กรณีระบุตำบลผิดอำเภอ หรือหมายเลขระวางผิดตำบลผิดอำเภอ ให้พิจารณาตรวจสอบแก้ไขให้ถูกต้องและดำเนินการต่อไปได้

สำเนาถูกต้อง

 นายทวารกรรณิการ์ พันธุ์เพ็ชร
 เจ้าพนักงานที่ดินชำนาญงาน