



(ด.ส.๕)

## ประกาศจังหวัดลำปาง

เรื่อง กำหนดระวางแผนที่และวันเริ่มต้นทำการสอบเขตที่ดิน ตามมาตรา ๖๙ แห่งประมวลกฎหมายที่ดิน

ด้วยเป็นการสมควรจะทำการสอบเขตที่ดินตามแผนที่ระวาง ตามมาตรา ๖๙ แห่งประมวลกฎหมายที่ดิน ในท้องที่จังหวัดนี้ ในปีงบประมาณ พ.ศ. ๒๕๖๔

อาศัยอำนาจตามความในมาตรา ๖๙ แห่งประมวลกฎหมายที่ดิน ผู้ว่าราชการจังหวัดลำปาง จึงขอประกาศกำหนดท้องที่และวันเริ่มต้นทำการสอบเขตที่ดินตามระวางแผนที่ ดังนี้

### ๑. ระวางแผนที่จะทำการสอบเขตที่ดิน

- |                     |                                 |
|---------------------|---------------------------------|
| ๑.๑ อำเภอเมืองลำปาง | ระวางตามรายละเอียดแนบท้ายประกาศ |
| ๑.๒ อำเภอห้างฉัตร   | ระวางตามรายละเอียดแนบท้ายประกาศ |
| ๑.๓ อำเภอเกาะคา     | ระวางตามรายละเอียดแนบท้ายประกาศ |
| ๑.๔ อำเภอเสริมงาม   | ระวางตามรายละเอียดแนบท้ายประกาศ |
| ๑.๕ อำเภองาว        | ระวางตามรายละเอียดแนบท้ายประกาศ |
| ๑.๖ อำเภอสบปราบ     | ระวางตามรายละเอียดแนบท้ายประกาศ |

ทั้งนี้ ในกรณีพื้นที่ ซึ่งตำแหน่งที่ดินไม่อยู่ในอำเภอหรือระวางแผนที่ที่ประกาศไว้ตามข้อ ๑.๑ ถึง ๑.๖ หากตรวจสอบแล้วพบว่า อยู่ในหลักเกณฑ์ที่สามารถดำเนินการได้ตามกฎหมาย และมีลักษณะพื้นที่ต่อเนื่องในจำนวนที่เหมาะสมต่อศักยภาพด้านอัตรากำลังและเป้าหมายของแผนปฏิบัติการของศูนย์อำนวยการเดินสำรวจออกโฉนดที่ดินจังหวัดลำปาง - แพร่ - น่าน แล้ว จะได้ดำเนินการประกาศกำหนดพื้นที่ดำเนินการเพิ่มเติมต่อไป

### ๒. วันเริ่มต้นทำการสอบเขตที่ดิน

เจ้าหน้าที่เริ่มทำการสอบเขตที่ดินตามแผนที่ระวาง บริเวณท้องที่ทุกตำบล ในอำเภอเมืองลำปาง, อำเภอห้างฉัตร, อำเภอเกาะคา, อำเภอเสริมงาม, อำเภองาว และอำเภอสบปราบ ตั้งแต่วันที่ ๑๖ พฤศจิกายน ๒๕๖๓ เป็นต้นไป

### ๓. ผู้มีหน้าที่จะต้องมานำพนักงานเจ้าหน้าที่ทำการสอบเขตที่ดิน คือ

ให้ผู้มีสิทธิในที่ดินซึ่งมีหลักฐานเป็นโฉนดที่ดินที่ออกสืบเนื่องจากหนังสือรับรองการทำประโยชน์ (น.ส.๓ ก.) ตามความในมาตรา ๕๘ ตรี แห่งประมวลกฎหมายที่ดิน (โฉนดที่ดินย้ายรูปแปลงที่มีได้มีการรังวัด) หรือโฉนดที่ดินที่ออกสืบเนื่องมาจากการเดินสำรวจออกโฉนดที่ดิน ตามความในมาตรา ๕๘ ทวิ หรือโฉนดที่ดินที่ออกสืบเนื่องจากการยื่นขอออกโฉนดที่ดินเป็นการเฉพาะราย ตามความในมาตรา ๕๙, ๕๙ ทวิ หรือโฉนดที่ดินที่ออกสืบเนื่องมาจากการรังวัด แบ่งแยก รวมโฉนดที่ดิน ตามความในมาตรา ๖๙ ทวิ

/แห่งประมวล...

แห่งประมวลกฎหมายที่ดิน ให้เจ้าของที่ดินผู้มีสิทธิที่ประสงค์จะรังวัดสอบเขตไปนำรังวัดตามวันและเวลา  
ที่พนักงานเจ้าหน้าที่นัดหมายต่อไป

จึงประกาศให้ทราบทั่วกัน

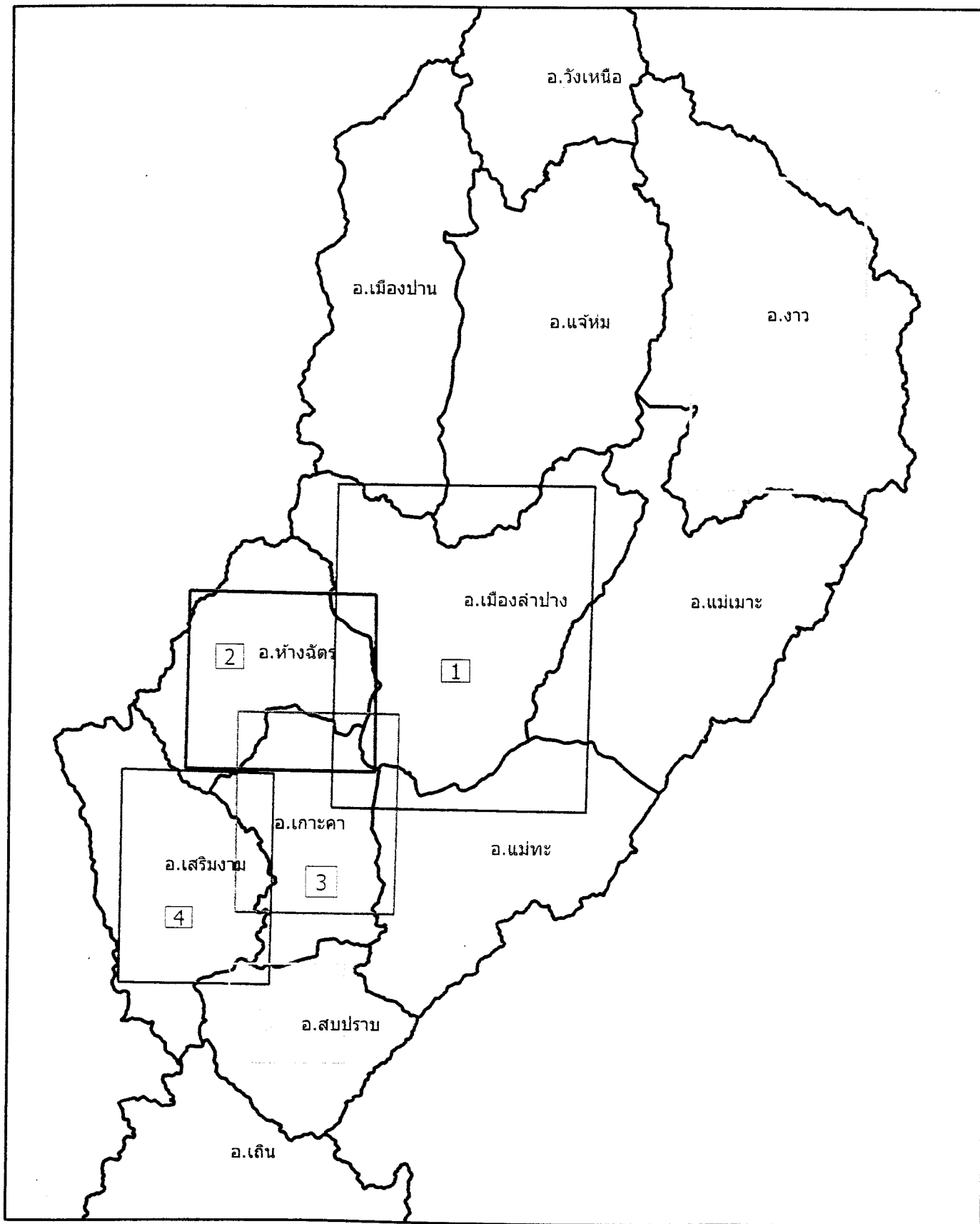
ประกาศ ณ วันที่ ๑๖ ตุลาคม พ.ศ. ๒๕๖๓



(นายณรงค์ศักดิ์ โอสถธนากร)

ผู้ว่าราชการจังหวัดลำปาง

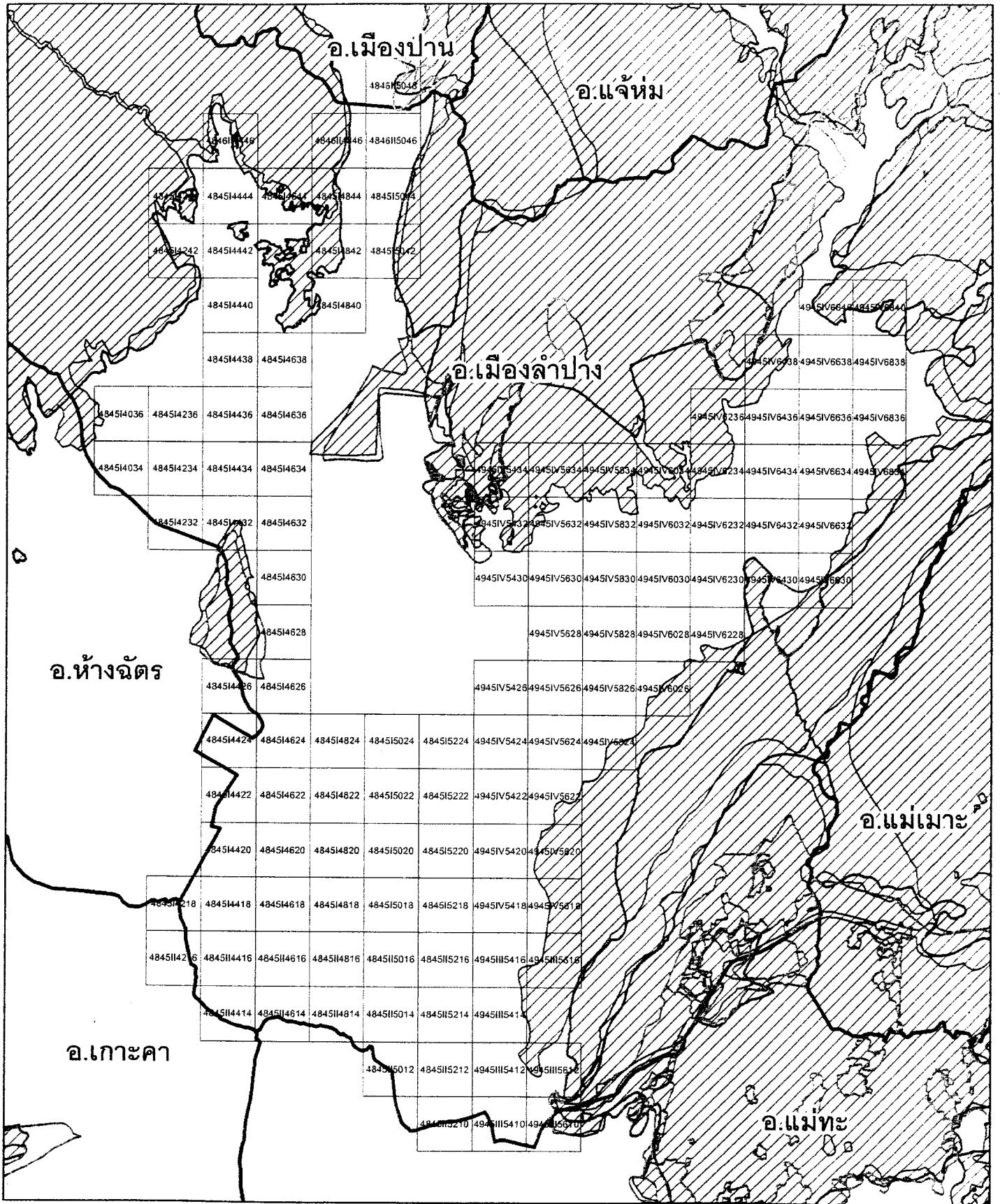
แผนที่แสดงข้อมูลพื้นที่เข้าดำเนินการตามโครงการเดินสำรวจจัดทำรูปแปลงโฉนดที่ดิน  
และเดินสำรวจออกโฉนดที่ดินฯ ปีงบประมาณ พ.ศ.2564  
จังหวัดแพร่: ศูนย์เดินสำรวจฯ จังหวัดลำปาง-แพร่-น่าน-พะเยา








แผนที่แสดงข้อมูลพื้นที่เข้าดำเนินการตามโครงการเดินสำรวจจัดทำรูปแปลงโฉนดที่ดิน

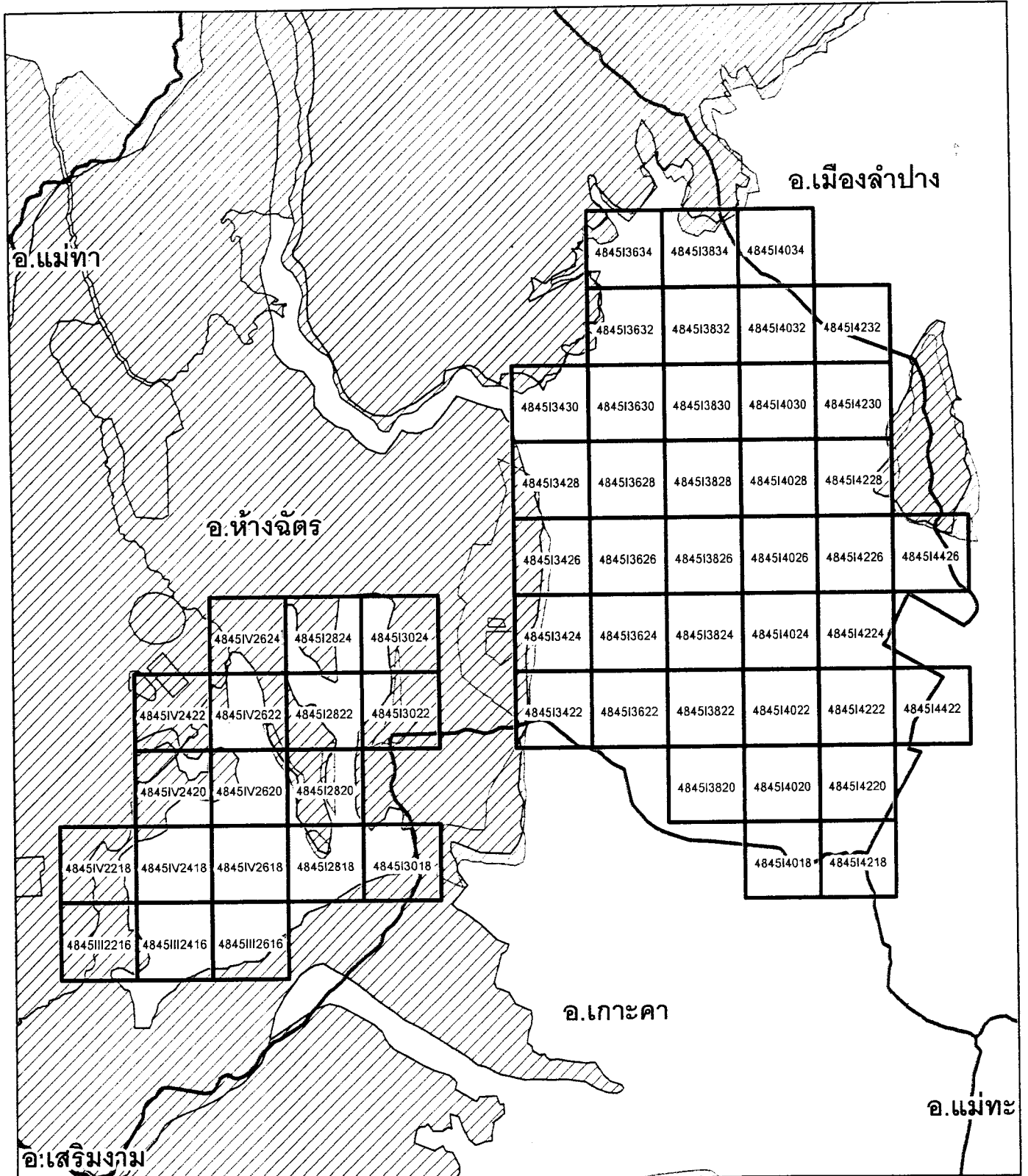
และเดินสำรวจออกโฉนดที่ดินฯ ปีงบประมาณ พ.ศ.2564






จังหวัดลำปาง: ศูนย์อำนวยการเดินสำรวจฯ จังหวัดลำปาง-แพร่-น่าน-พะเยา



-  ตำแหน่งระวาง 1:4000 ที่กำหนดให้เข้าปฏิบัติงาน
-  เขตอำเภอ
-  เขตปอูนุรักษ์ (อุทยานแห่งชาติ, เขตรักษาพันธุ์สัตว์ป่า, เขตน้ำแม่จันทน์) โดยประมาณ
-  เขตป่าสงวนแห่งชาติโดยประมาณ
-  เขตป่าอนุรักษ์โดยประมาณ

แผนที่แสดงข้อมูลพื้นที่เข้าดำเนินการตามโครงการเดินสำรวจจัดทำรูปแปลงโฉนดที่ดิน  
และเดินสำรวจออกโฉนดที่ดินฯ ปีงบประมาณ พ.ศ.2564  
จังหวัดลำปาง : ศูนย์อำนวยการเดินสำรวจฯ จังหวัดลำปาง-แพร่-น่าน-พะเยา

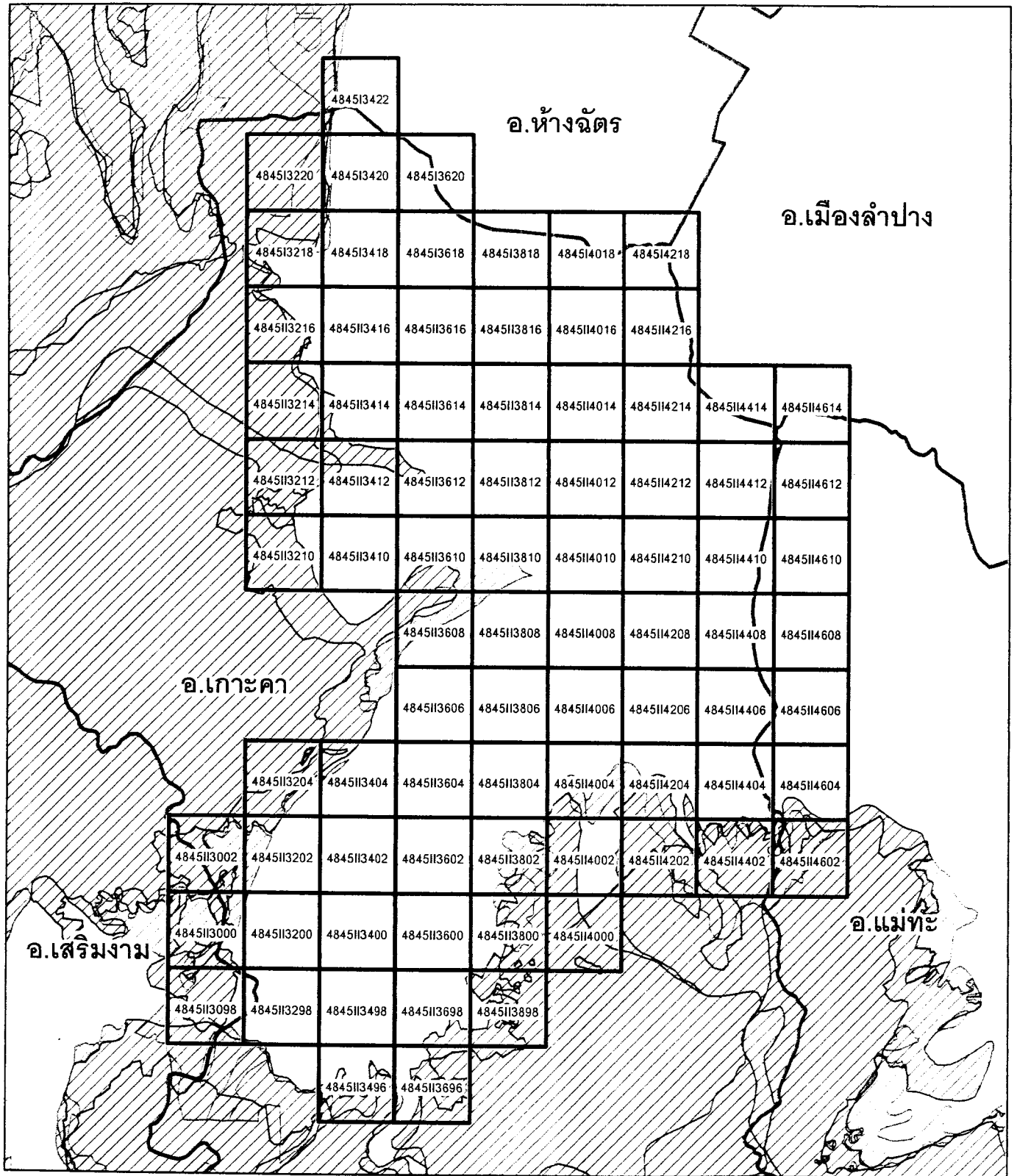







-  ตำแหน่งระวาง 1:4000 ที่กำหนดให้เข้าปฏิบัติงาน
-  เขตอำเภอ
-  เขตป่าอนุรักษ์ (อุทยานแห่งชาติ, เขตรักษาพันธุ์สัตว์ป่า, เขตห้ามล่าสัตว์ป่า) โดยประมาณ
-  เขตป่าสงวนแห่งชาติโดยประมาณ
-  เขตป่าถาวรโดยประมาณ

แผนที่แสดงข้อมูลพื้นที่เข้าดำเนินการตามโครงการเดินสำรวจจัดทำรูปแปลงโฉนดที่ดิน

และเดินสำรวจออกโฉนดที่ดินฯ ปีงบประมาณ พ.ศ.2564

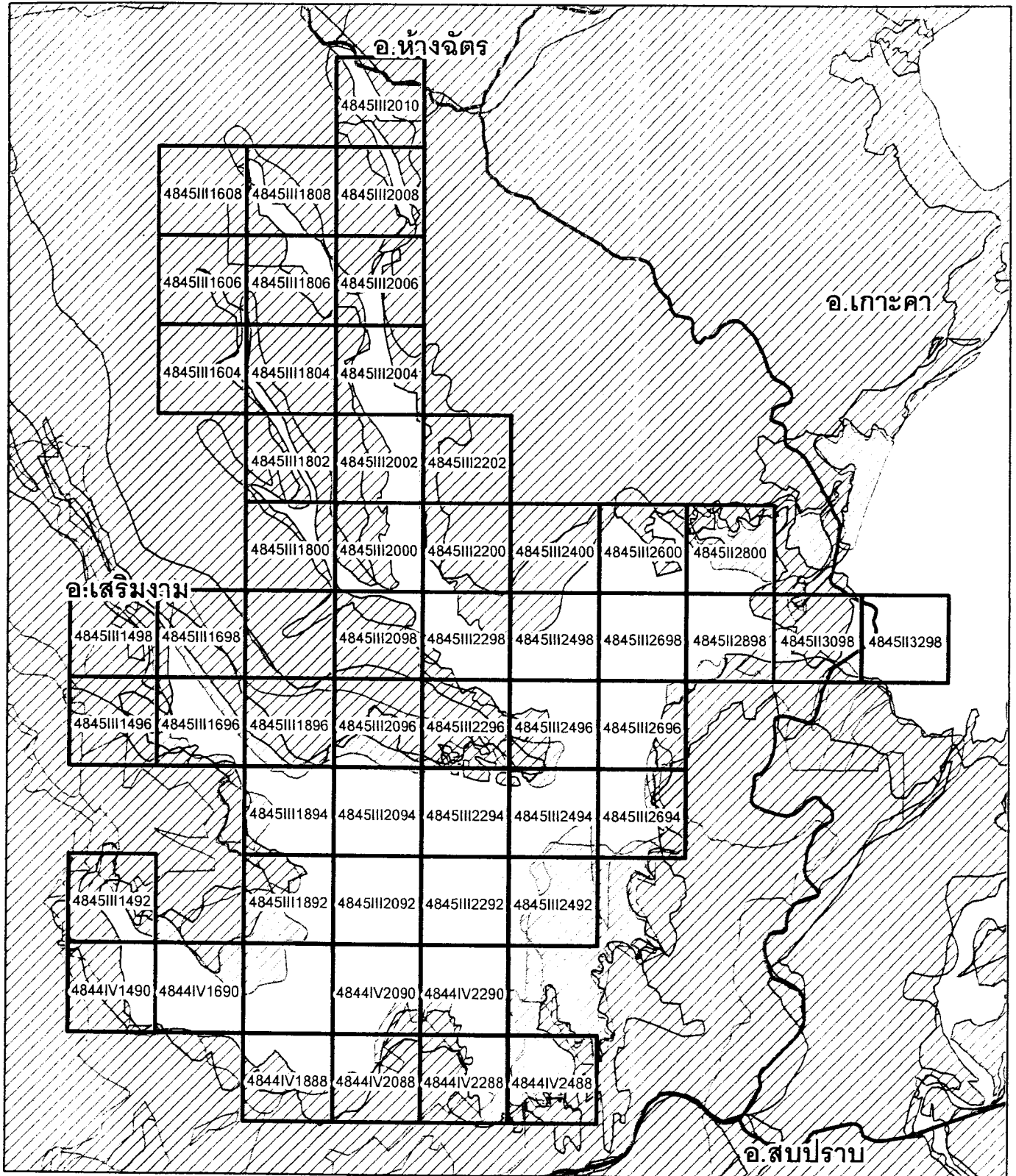
จังหวัดลำปาง : ศูนย์อำนวยการเดินสำรวจฯ จังหวัดลำปาง-แพร่-น่าน-พะเยา








-  ตำแหน่งระวาง 1:4000 ที่กำหนดให้เข้าปฏิบัติงาน
-  เขตอำเภอ
-  เขตป่าอนุรักษ์ (อุทยานแห่งชาติ, เขตรักษาพันธุ์สัตว์ป่า, เขตห้ามล่าสัตว์ป่า) โดยประมาณ
-  เขตป่าสงวนแห่งชาติโดยประมาณ
-  เขตป่าถาวรโดยประมาณ

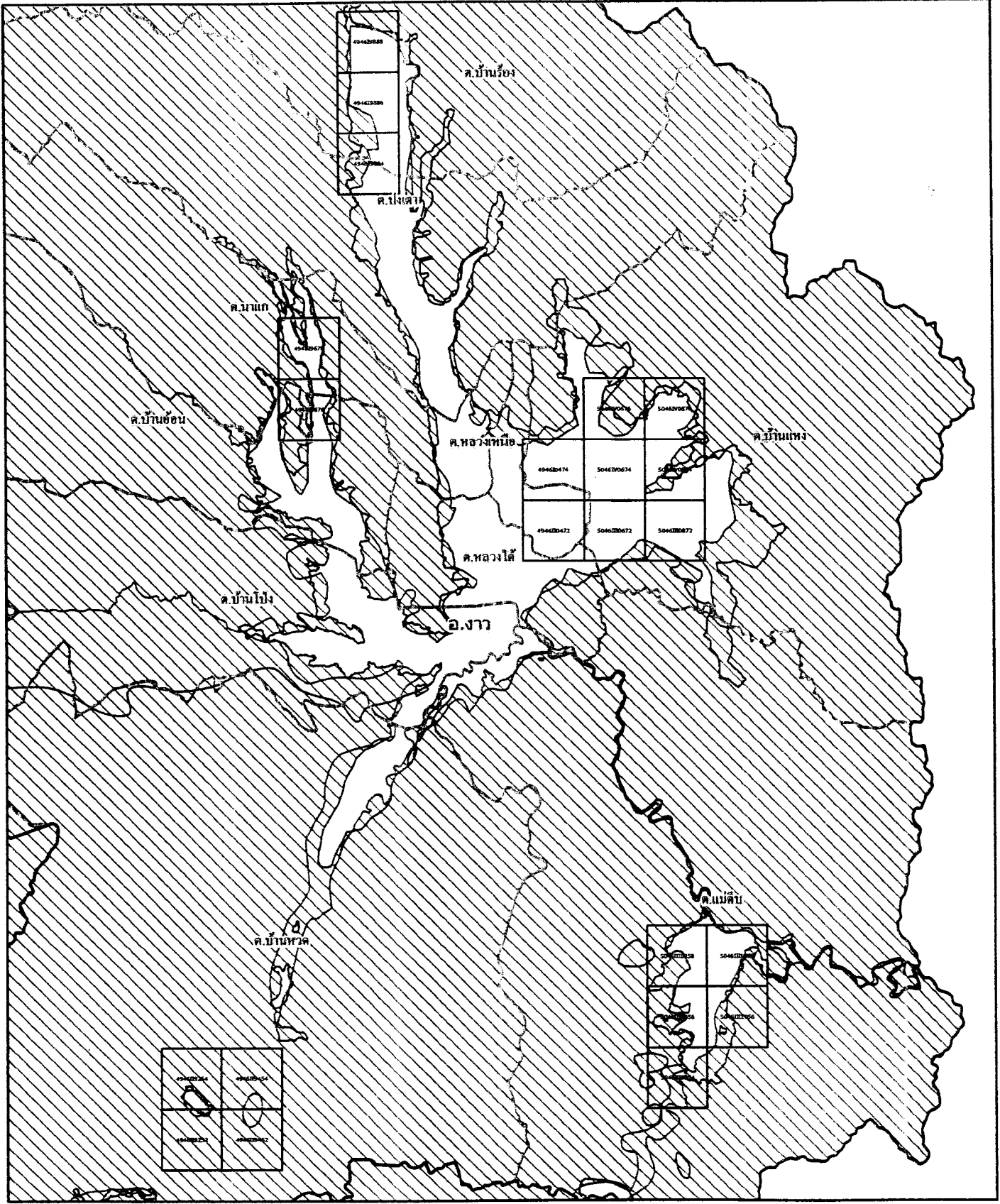
แผนที่แสดงข้อมูลพื้นที่เข้าดำเนินการตามโครงการเดินสำรวจจัดทำรูปแปลงโฉนดที่ดิน  
และเดินสำรวจออกโฉนดที่ดินฯ ปีงบประมาณ พ.ศ.2564

จังหวัดลำปาง : ศูนย์อำนวยการเดินสำรวจฯ จังหวัดลำปาง-แพร่-น่าน-พะเยา



-  ตำแหน่งระหว่าง 1:4000 ที่กำหนดให้เข้าปฏิบัติงาน
-  เขตอำเภอ
-  เขตป่าอนุรักษ์ (อุทยานแห่งชาติ, เขตรักษาพันธุ์สัตว์ป่า, เขตห้ามล่าสัตว์ป่า) โดยประมาณ
-  เขตป่าสงวนแห่งชาติโดยประมาณ
-  เขตป่าดงดิบโดยประมาณ

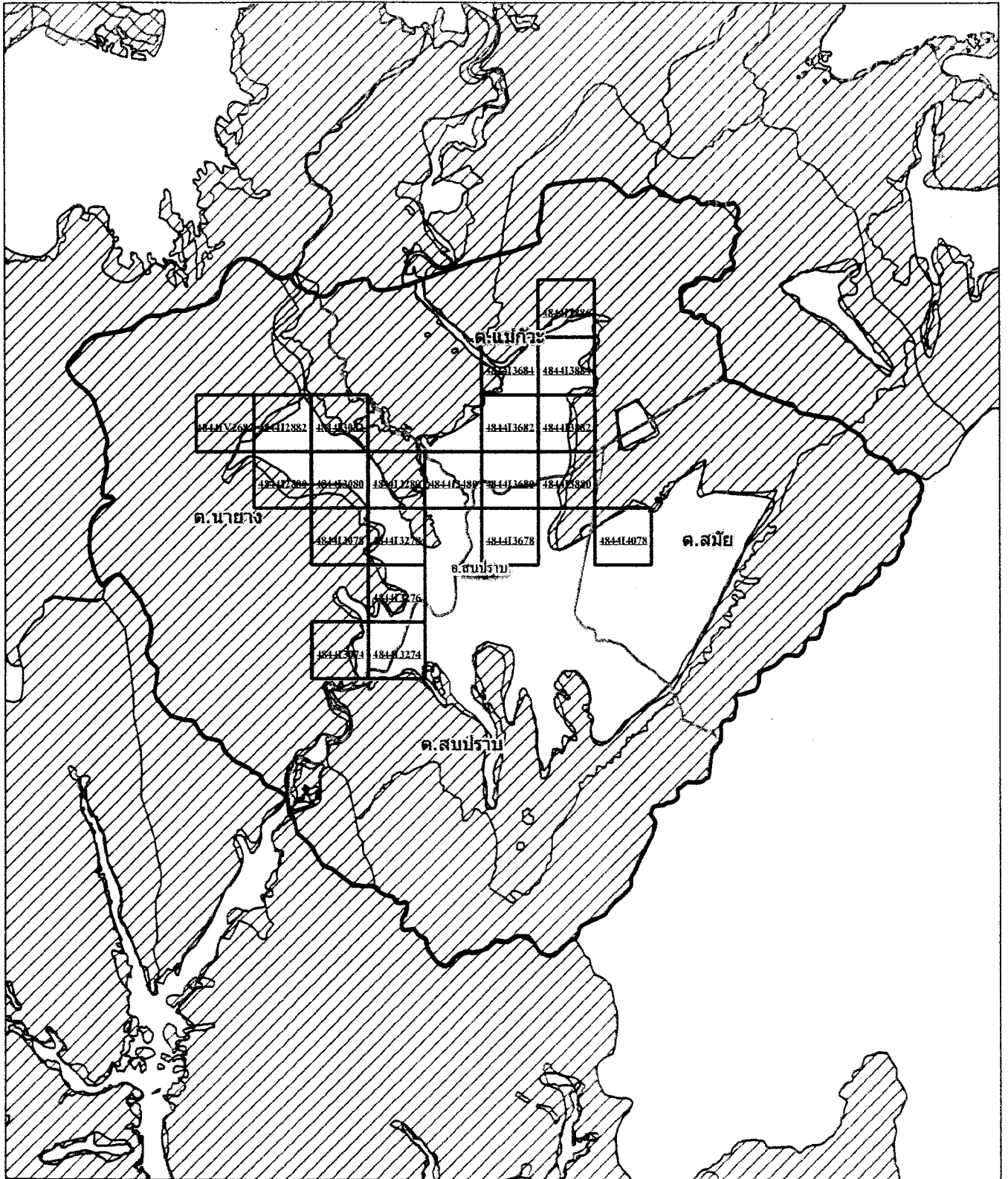
แผนที่แสดงข้อมูลพื้นที่เข้าดำเนินการตามโครงการเดินสำรวจจัดทำรูปแปลงโฉนดที่ดิน  
และเดินสำรวจออกโฉนดที่ดินฯ ปีงบประมาณ พ.ศ.2564  
จังหวัดลำปาง: ศูนย์อำนวยการเดินสำรวจฯ จังหวัดลำปาง-แพร่-น่าน-พะเยา



- ตำแหน่งระวาง 1:4000 ที่กำหนดให้เข้าปฏิบัติงาน
- ▨ ป่าสงวนแห่งชาติ
- เขตอำเภอ
- ▨ ป่าไม้ถาวร
- เขตตำบล



แผนที่แสดงข้อมูลพื้นที่เข้าดำเนินการตามโครงการเดินสำรวจจัดทำรูปแปลงโฉนดที่ดิน  
และเดินสำรวจออกโฉนดที่ดินฯ ปีงบประมาณ พ.ศ.2564  
จังหวัดลำปาง: ศูนย์อำนวยการเดินสำรวจฯ จังหวัดลำปาง-แพร่-น่าน-พะเยา



- ตำแหน่งระวาง 1:4000 ที่กำหนดให้เข้าปฏิบัติงาน
- เขตอำเภอ
- เขตตำบล
- ป่าสงวนแห่งชาติ
- ป่าไม้ถาวร