



(ด.ส.๕)

ประกาศจังหวัดลำปาง

เรื่อง กำหนดท้องที่และวันเริ่มต้นทำการสำรวจรังวัดทำแผนที่เพื่อออกโฉนดที่ดินและสอบเขตโฉนดที่ดิน

ตามที่รัฐมนตรีว่าการกระทรวงมหาดไทยได้มีประกาศลงวันที่ ๑๕ กันยายน ๒๕๖๓ กำหนด จะทำการสำรวจรังวัดทำแผนที่เพื่อออกโฉนดที่ดิน ในท้องที่จังหวัดนี้ เฉพาะบริเวณนอกเขตที่ทางราชการ จำแนกให้เป็นเขตป่าไม้ถาวร ในปีงบประมาณ พ.ศ. ๒๕๖๔ นั้น

อาศัยอำนาจตามความในมาตรา ๕๘ วรรค ๒ แห่งประมวลกฎหมายที่ดิน ซึ่งแก้ไขเพิ่มเติม โดยพระราชบัญญัติแก้ไขเพิ่มเติมฯ (ฉบับที่ ๔) พ.ศ. ๒๕๒๘ และมาตรา ๖๙ แห่งประมวลกฎหมายที่ดิน ผู้ว่าราชการจังหวัดลำปาง จึงขอประกาศกำหนดท้องที่และวันเริ่มต้นทำการเดินสำรวจ และสอบเขตโฉนดที่ดิน ดังนี้

๑. ท้องที่ที่จะทำการเดินสำรวจ คือ

- | | | |
|---------------------|-----------|---------------------------------|
| ๑.๑ อำเภอเมืองลำปาง | ในทุกตำบล | ระวางตามรายละเอียดแนบท้ายประกาศ |
| ๑.๒ อำเภอห้างฉัตร | ในทุกตำบล | ระวางตามรายละเอียดแนบท้ายประกาศ |
| ๑.๓ อำเภอเกาะคา | ในทุกตำบล | ระวางตามรายละเอียดแนบท้ายประกาศ |
| ๑.๔ อำเภอเสริมงาม | ในทุกตำบล | ระวางตามรายละเอียดแนบท้ายประกาศ |
| ๑.๕ อำเภองาว | ในทุกตำบล | ระวางตามรายละเอียดแนบท้ายประกาศ |
| ๑.๖ อำเภอปราบ | ในทุกตำบล | ระวางตามรายละเอียดแนบท้ายประกาศ |

ทั้งนี้ ในกรณีพื้นที่ ซึ่งตำแหน่งที่ดินไม่อยู่ในอำเภอหรือระวางแผนที่ ที่ประกาศไว้ตาม ข้อ ๑.๑ ถึง ๑.๖ หากตรวจสอบแล้วพบว่า อยู่ในหลักเกณฑ์ที่สามารถดำเนินการได้ตามกฎหมาย และมีลักษณะพื้นที่ต่อเนื่องในจำนวนที่เหมาะสมต่อศักยภาพด้านอัตรากำลังและเป้าหมายของแผนปฏิบัติการของ ศูนย์อำนวยการเดินสำรวจออกโฉนดที่ดินจังหวัดลำปาง - แพร่ - น่าน แล้ว จะได้ดำเนินการประกาศกำหนด พื้นที่ดำเนินการเพิ่มเติมต่อไป

๒. วันเริ่มต้นทำการเดินสำรวจ

เจ้าหน้าที่จะเริ่มทำการเดินสำรวจรังวัด ตั้งแต่วันที่ ๑๖ พฤศจิกายน ๒๕๖๓ เป็นต้นไป

๓. ผู้มีหน้าที่จะต้องมานำพนักงานเจ้าหน้าที่ทำการเดินสำรวจ คือ

(๑) ผู้ซึ่งมีหลักฐานการแจ้งการครอบครองที่ดิน (ส.ค.๑) (ซึ่งยื่นคำขอออกหนังสือแสดงสิทธิ ในที่ดินไว้ภายในวันที่ ๘ กุมภาพันธ์ ๒๕๕๓) มีใบจอง ใบเทียบย่ำ หนังสือรับรองการทำประโยชน์ (น.ส.๓, น.ส.๓ ก., น.ส.๓ ข.) โฉนดตราจอง ตราจองที่ตราว่า “ได้ทำประโยชน์แล้ว” หรือเป็นผู้มีสิทธิตามกฎหมาย ว่าด้วยการจัดที่ดินเพื่อการครองชีพ

/ (๒) เป็นผู้ซึ่งได้ปฏิบัติตาม...


(๒) เป็นผู้ซึ่งได้ปฏิบัติตามมาตรา ๒๗ ตีรี้ แห่งประมวลกฎหมายที่ดิน กล่าวคือ เป็นผู้ซึ่งได้ครอบครองและทำประโยชน์ในที่ดินอยู่ก่อนวันที่ประมวลกฎหมายที่ดินใช้บังคับ (ก่อน ๑ ธันวาคม ๒๕๓๗) แต่มิได้แจ้งการครอบครองที่ดิน ตามมาตรา ๕ แห่งพระราชบัญญัติให้ใช้ประมวลกฎหมายที่ดิน พ.ศ. ๒๕๓๗ หรือผู้ซึ่งรื้อคำสั่งผ่อนผันจากผู้ว่าราชการจังหวัด ตามมาตรา ๒๗ ทวิ แห่งประมวลกฎหมายที่ดิน แต่ได้ครอบครองและทำประโยชน์ในที่ดินนั้นติดต่อมาจนถึงวันทำการสำรวจจริงวัด ถ้าประสงค์จะได้สิทธิในที่ดินนั้นให้แจ้งการครอบครองที่ดินต่อเจ้าพนักงานที่ดิน ณ ที่ดินนั้นตั้งอยู่ภายในกำหนดเวลาสามสิบวันนับจากวันปิดประกาศ หรือมานำพนักงานเจ้าหน้าที่ทำการสำรวจจริงวัดตามวันเวลาที่พนักงานเจ้าหน้าที่ประกาศกำหนดนัดหมาย

(๓) ผู้ซึ่งครอบครองที่ดินและทำประโยชน์ในที่ดิน ภายหลังจากวันที่ประมวลกฎหมายที่ดินใช้บังคับ และไม่มีใบจอง ใบเหยียบย่ำ หรือไม่มีหลักฐานว่าเป็นผู้มีสิทธิตามกฎหมาย ว่าด้วยการจัดที่ดินเพื่อการครองชีพ

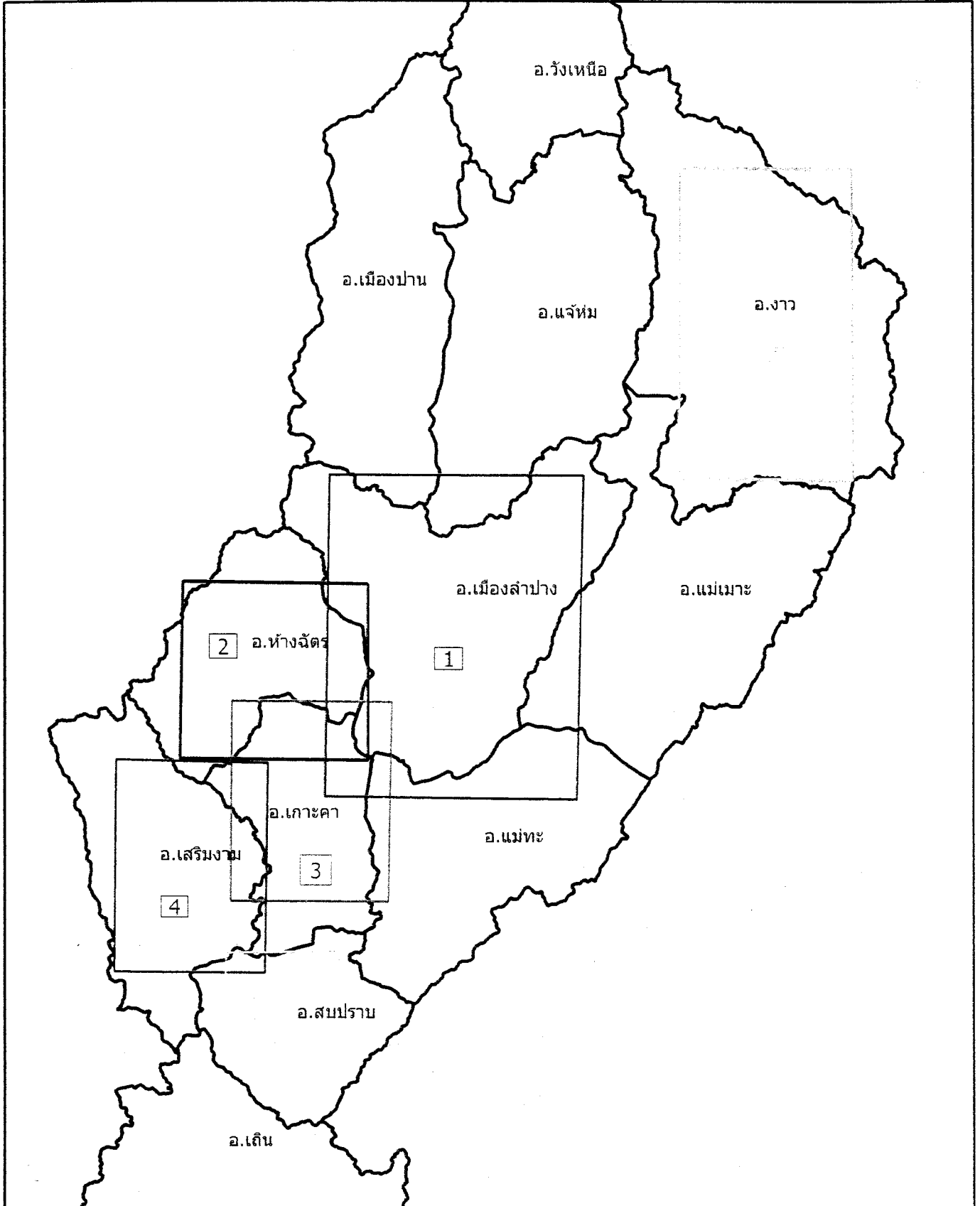
ทั้งนี้ จะทำการเดินสำรวจที่ดินรายใด วันและเวลาใด พนักงานเจ้าหน้าที่จะกำหนดนัดหมายต่อไป

จึงประกาศให้ทราบทั่วกัน

ประกาศ ณ วันที่ ๑๖ ตุลาคม พ.ศ. ๒๕๖๓


(นายณรงค์ศักดิ์ โอสธนากร)
ผู้ว่าราชการจังหวัดลำปาง

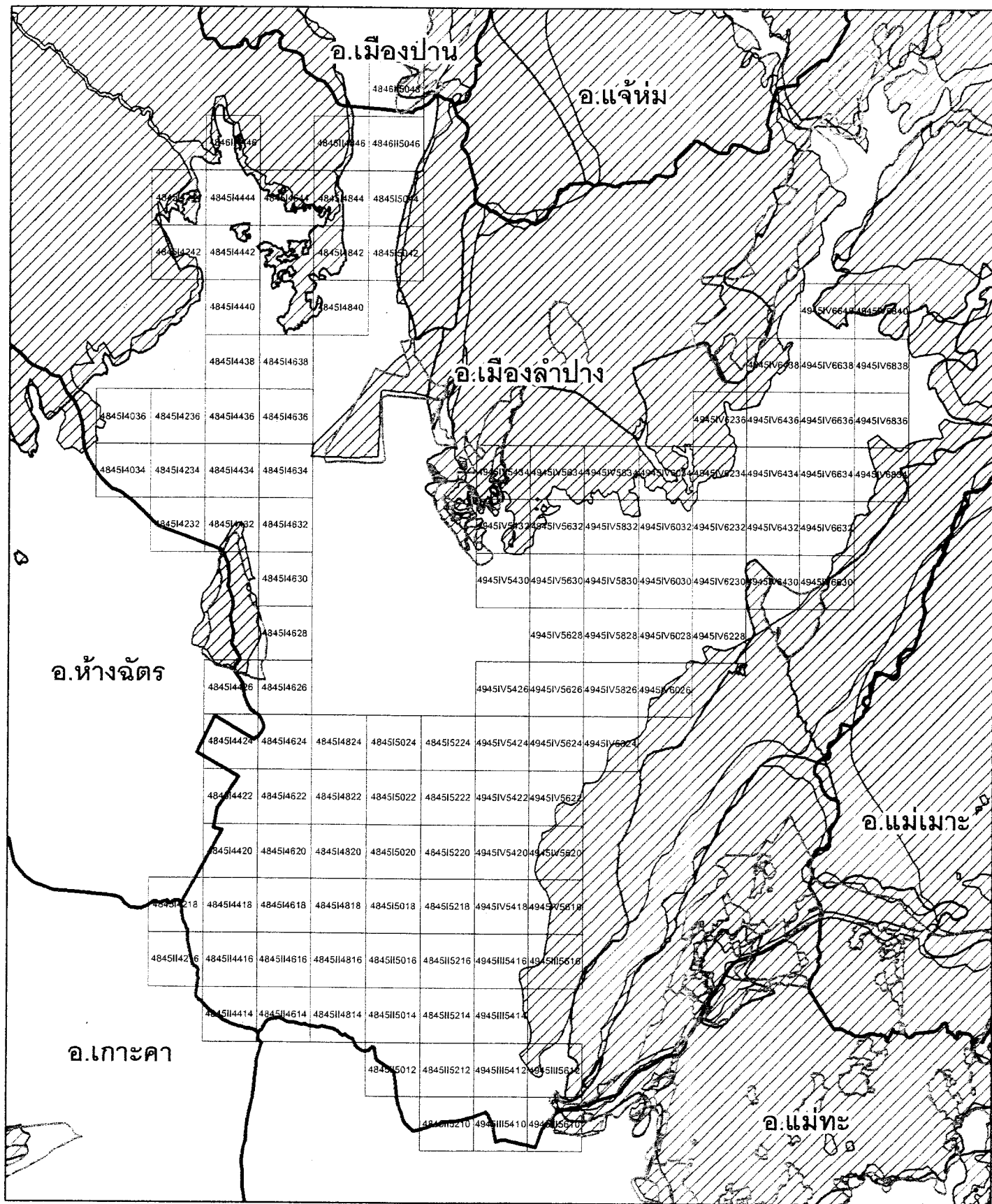
แผนที่แสดงข้อมูลพื้นที่เข้าดำเนินการตามโครงการเดินสำรวจจัดทำรูปแปลงโฉนดที่ดิน
และเดินสำรวจออกโฉนดที่ดินฯ ปีงบประมาณ พ.ศ.2564
จังหวัดแพร่: ศูนย์เดินสำรวจฯ จังหวัดลำปาง-แพร่-น่าน-พะเยา



แผนที่แสดงข้อมูลพื้นที่เข้าดำเนินการตามโครงการเดินสำรวจจัดทำรูปแปลงโฉนดที่ดิน

และเดินสำรวจออกโฉนดที่ดินฯ ปีงบประมาณ พ.ศ.2564

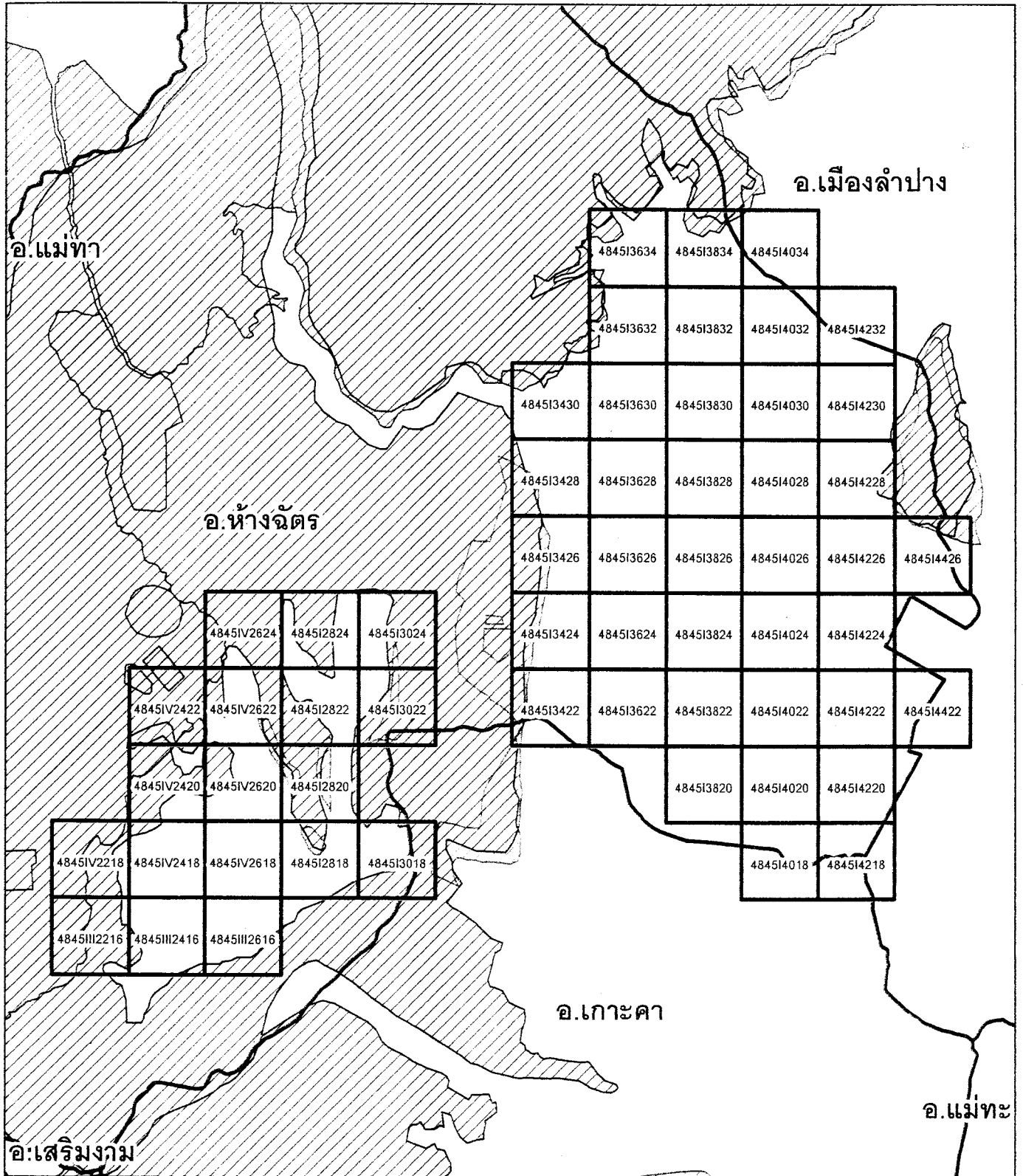
จังหวัดลำปาง: ศูนย์อำนวยการเดินสำรวจฯ จังหวัดลำปาง-แพร่-น่าน-พะเยา








- ตำแหน่งระวาง 1:4000 ที่กำหนดให้เข้าปฏิบัติงาน
- เขตอำเภอ
- เขตป่าอนุรักษ์ (อุทยานแห่งชาติ, เขตรักษาพันธุ์สัตว์ป่า, เขตห้ามล่าสัตว์ป่า) โดยประมาณ
- เขตป่าสงวนแห่งชาติโดยประมาณ
- เขตป่าดงพญาไฟโดยประมาณ

แผนที่แสดงข้อมูลพื้นที่เข้าดำเนินการตามโครงการเดินสำรวจจัดทำรูปแปลงโฉนดที่ดิน
และเดินสำรวจออกโฉนดที่ดินฯ ปีงบประมาณ พ.ศ.2564

จังหวัดลำปาง : ศูนย์อำนวยการเดินสำรวจฯ จังหวัดลำปาง-แพร่-น่าน-พะเยา

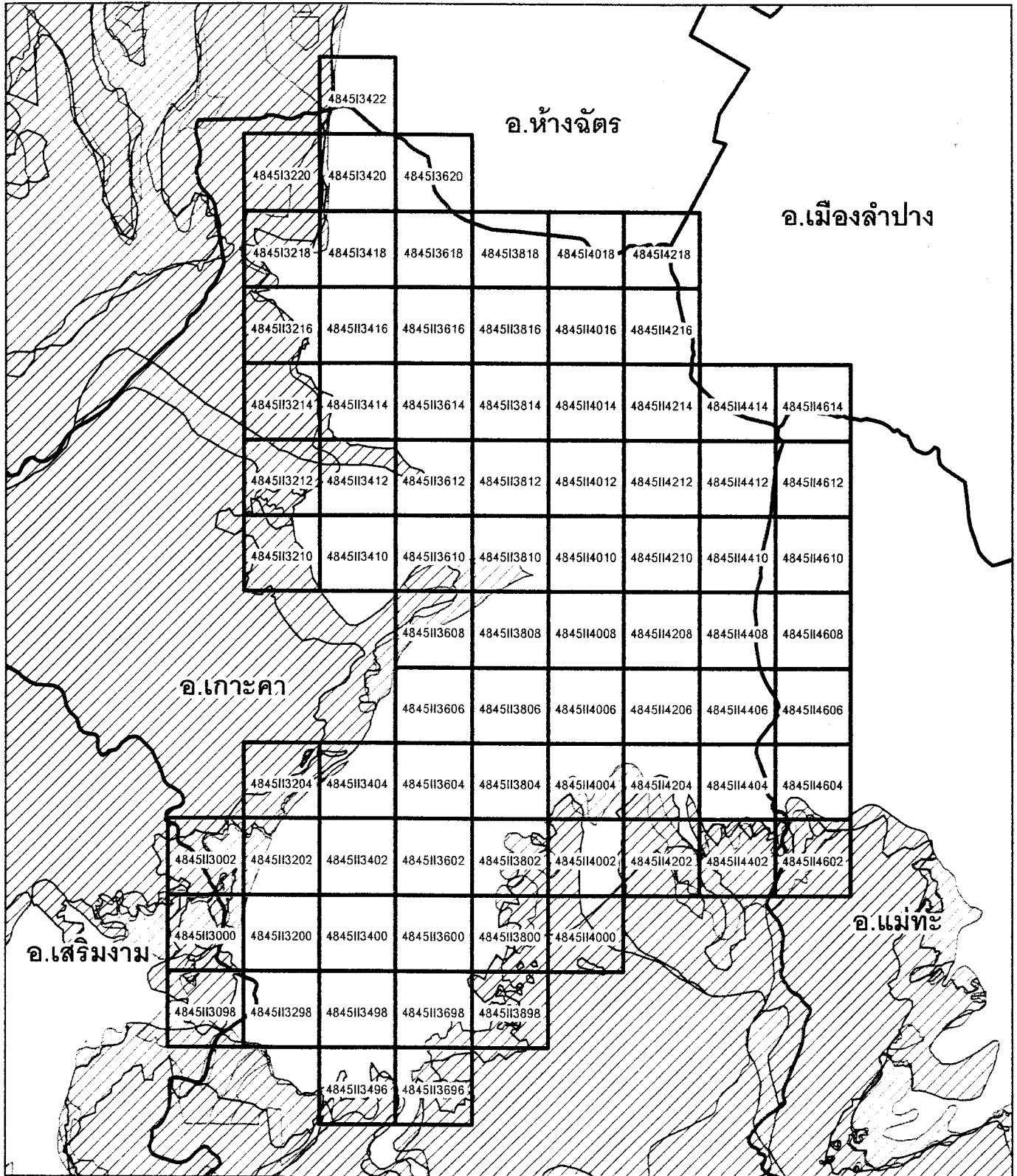







-  ตำแหน่งระหว่าง 1:4000 ที่กำหนดให้เข้าปฏิบัติงาน
-  เขตอำเภอ
-  เขตป่านุรักษ์ (อุทยานแห่งชาติ, เขตรักษาพันธุ์สัตว์ป่า, เขตห้ามล่าสัตว์ป่า) โดยประมาณ
-  เขตป่าสงวนแห่งชาติโดยประมาณ
-  เขตป่าดงดิบโดยประมาณ

แผนที่แสดงข้อมูลพื้นที่เข้าดำเนินการตามโครงการเดินสำรวจจัดทำรูปแปลงโฉนดที่ดิน

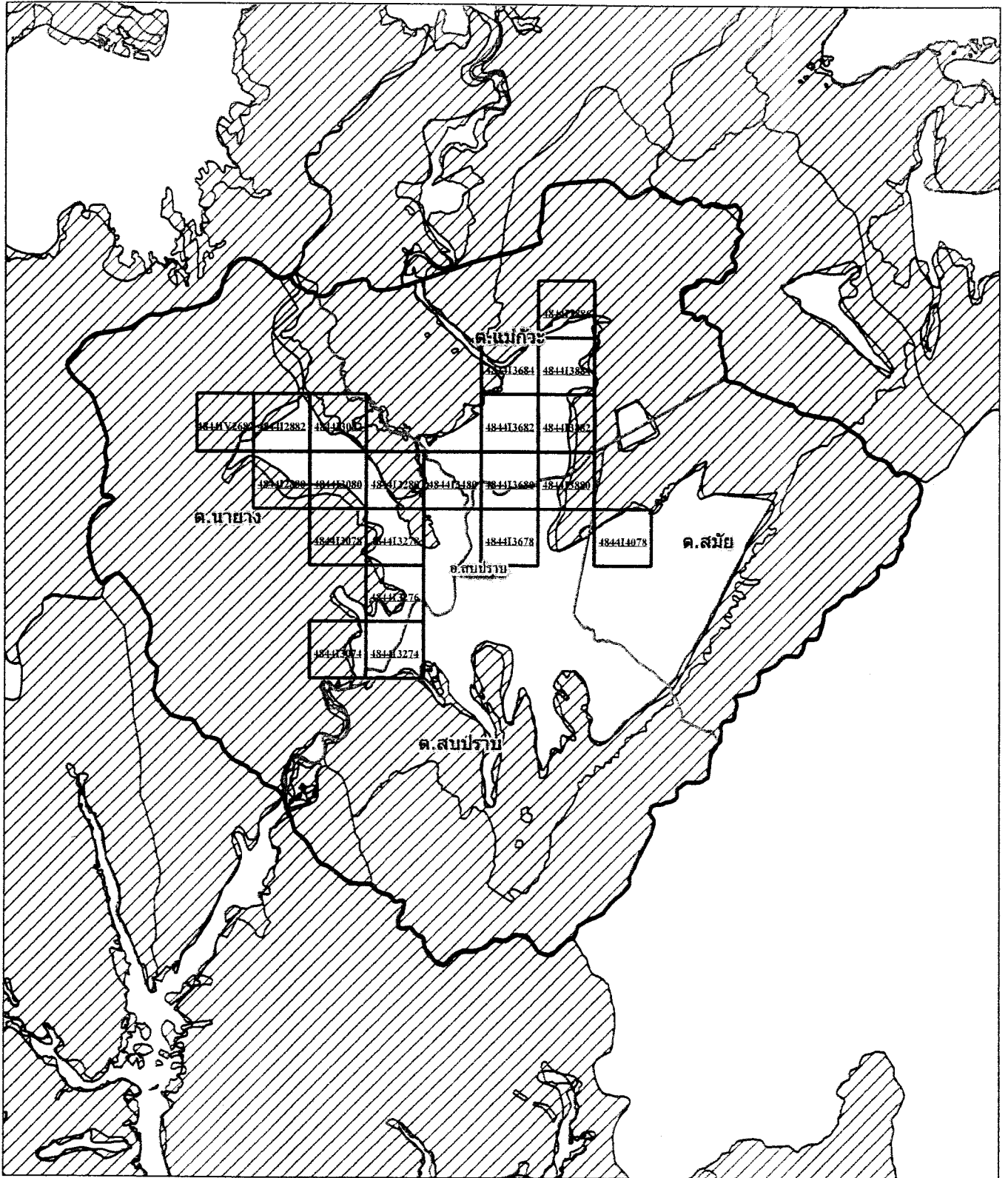
และเดินสำรวจออกโฉนดที่ดินฯ ปีงบประมาณ พ.ศ.2564

จังหวัดลำปาง : ศูนย์อำนวยการเดินสำรวจฯ จังหวัดลำปาง-แพร่-น่าน-พะเยา



-  ตำแหน่งระหว่าง 1:4000 ที่กำหนดให้เข้าปฏิบัติงาน
-  เขตอำเภอ
-  เขตป่าอนุรักษ์ (อุทยานแห่งชาติ, เขตรักษาพันธุ์สัตว์ป่า, เขตห้ามล่าสัตว์ป่า) โดยประมาณ
-  เขตป่าสงวนแห่งชาติโดยประมาณ
-  เขตป่าถาวรโดยประมาณ

แผนที่แสดงข้อมูลพื้นที่เข้าดำเนินการตามโครงการเดินสำรวจจัดทำรูปแปลงโฉนดที่ดิน
และเดินสำรวจออกโฉนดที่ดินฯ ปีงบประมาณ พ.ศ.2564
จังหวัดลำปาง: ศูนย์อำนวยการเดินสำรวจฯ จังหวัดลำปาง-แพร่-น่าน-พะเยา



- ตำแหน่งระวาง 1:4000 ที่กำหนดให้เข้าปฏิบัติงาน
- เขตอำเภอ
- เขตตำบล
- ป่าสงวนแห่งชาติ
- ป่าไม้ถาวร