แผนปฏิบัติการกรมที่ดิน
ประจำปีงบประมาณ พ.ศ. ๒๕๖๑

Action Plan of the Department of Lands
in Fiscal Year B.E. 2561

Plan of Land offices in Rendering Service to the People

กองแผนงาน กรมที่ดิน

คำนำ

กรมที่ดินได้จัดทำแผนปฏิบัติการ ประจำปีงบประมาณ พ.ศ. 2561 (แผนการให้บริการประชาชนของสำนักงานที่ดินทั่วประเทศ) บนพื้นฐานของยุทธศาสตร์ชาติระยะ 20 ปี แผนพัฒนาเศรษฐกิจและสังคมแห่งชาติ ฉบับที่ 12 (พ.ศ. 2560 - 2564) ซึ่งเป็นแผนแม่บทหลักของการพัฒนาประเทศ เพื่อใช้เป็นกรอบทิศทาง และเป็นแนวทางในการปฏิบัติงาน การติดตามประเมินผล การปฏิบัติงานให้เกิดประสิทธิผล ตามที่บัญญัติไว้ในมาตรา 32 แห่งพระราชบัญญัติระเบียบบริหารราชการแผ่นดิน พ.ศ. 2534 ซึ่งแก้ไขเพิ่มเติมโดยพระราชบัญญัติระเบียบบริหารราชการแผ่นดิน (ฉบับที่ 5) พ.ศ. 2545 ที่กำหนดให้อธิบดีเป็นผู้รับผิดชอบในการปฏิบัติราชการของกรมให้เกิดผลสัมฤทธิ์เป็นไปตามเป้าหมาย/แนวทาง/แผนกาปฏิบัติราชการกระทรวง ซึ่งสอดคล้องกับแผนบริหารราชการแผ่นดินที่คณะรัฐมนตรีจัดทำตามบทบัญญัติรัฐธรรมนูญแห่งราชอาณาจักรไทย พ.ศ. 2560 และพระราชกฤษฎีกาว่าด้วยหลักเกณฑ์และวิธีการบริหารกิจการบ้านเมืองที่ดี พ.ศ. 2546 มาตรา 14 ซึ่งสาระสำคัญประกอบด้วย

ส่วนที่ 1 วิสัยทัศน์ พันธกิจ เป้าหมาย ประเด็นยุทธศาสตร์ เป้าประสงค์ กลยุทธ์หน่วยงาน แผนภูมิแสดงองค์ประกอบของแผนยุทธศาสตร์ฯ ตารางและแผนที่ความเชื่อมโยงในระดับต่างๆ ตารางเปรียบเทียบงบประมาณที่ได้รับ ในระดับผลผลิต/โครงการ (ปีงบประมาณ พ.ศ. 2560 - 2561) และตารางสรุปงบประมาณแยกตามหมวดรายจ่าย ประจำปีงบประมาณ พ.ศ. 2561

ส่วนที่ 2 รายละเอียดของแผนปฏิบัติการฯ ประจำปีงบประมาณ พ.ศ. 2561 จำแนกตามประเด็นยุทธศาสตร์กรมที่ดิน "ยุทธศาสตร์ตามภารกิจเฉพาะด้านที่ดิน 10 ปี (พ.ศ. 2557 - 2566)" (ประเด็นยุทธศาสตร์ที่ 4 : พัฒนาระบบการบริการประชาชนด้วยระบบออนไลน์ทั่วทั้งประเทศมีมาตรฐานสากล ด้วยบุคลากรที่มีขีดความสามารถสูง) ประกอบด้วยเป้าประสงค์ หลักการและเหตุผล วัตถุประสงค์ ผลที่คาดว่าจะได้รับ การติดตามประเมินผล กิจกรรม ตัวชี้วัดระดับกิจกรรม พื้นที่ดำเนินการ งบประมาณ และตารางแผนปฏิบัติการแสดงเป้าหมาย/ตัวชี้วัด งบประมาณรายปีและรายไตรมาส ตารางแสดงการจัดสรรงบประมาณที่ได้รับของสำนักงานที่ดิน ตารางเป้าหมายปริมาณงานและการจัดเก็บรายได้รายภาค/รายจังหวัด และแผนการให้บริการประชาชนของสำนักงานที่ดิน ประจำปีงบประมาณ พ.ศ. 2561

แผนปฏิบัติการกรมที่ดินประจำปีงบประมาณ พ.ศ. 2561 ฉบับนี้ สำเร็จลงด้วยการมีส่วนร่วมของทุกหน่วยงานในสังกัด ที่ได้ร่วมกันตรวจสอบความครบถ้วนถูกต้องของรายละเอียดแผนปฏิบัติการดังกล่าว จึงขอให้ทุกหน่วยงานเร่งดำเนินการ ร่วมแรงร่วมใจในการแปลงแผนไปสู่การปฏิบัติให้ลุล่วงสำเร็จตามเป้าหมายที่กำหนดไว้ ทั้งนี้ ขอให้ทุกหน่วยงานใช้แผนปฏิบัติการกรมที่ดิน ประจำปีงบประมาณ พ.ศ. 2561 ฉบับนี้เป็นกรอบแนวทางในการบริหารจัดการในภาพรวม รวมทั้งใช้เป็นกลไกในการขับเคลื่อน และติดตามประเมินผลเพื่อให้การดำเนินงานเป็นไปอย่างมีทิศทาง เกิดประสิทธิภาพ ประสิทธิผล คุ้มค่า และเป็นประโยชน์แก่ประชาชนและประเทศชาติอย่างแท้จริง

(นายประทีป กีรติเรขา)
อธิบดีกรมที่ดิน

สารบัญ

หน้า

ส่วนที่ 1 : ข้อมูลการนำองค์การ

1.1 วิสัยทัศน์ ภารกิจหลัก พันธกิจ ประเด็นยุทธศาสตร์ ค่านิยม วัฒนธรรมองค์การ 1

1.2 โครงสร้างการแบ่งส่วนราชการ 4

1.3 แผนภูมิแสดงองค์ประกอบของแผนยุทธศาสตร์ ตามภารกิจเฉพาะด้านที่ดิน ของกระทรวงมหาดไทย 10 ปี (พ.ศ. 2557 - 2566) 5

1.4 แผนภูมิแสดงความเชื่อมโยง แผนพัฒนาเศรษฐกิจและสังคมแห่งชาติ ฉบับที่ 12 (พ.ศ. 2560 - 2564) ยุทธศาสตร์จัดสรรงบประมาณ เป้าหมายการให้บริการกระทรวง เป้าหมายการให้บริการหน่วยงาน ผลผลิต/โครงการ และกิจกรรม 6

1.5 ยุทธศาสตร์ของแผนพัฒนาเศรษฐกิจและสังคมแห่งชาติ ฉบับที่ 12 สู่ยุทธศาสตร์กรมที่ดิน (และภารกิจกรมที่ดินประจำปีงบประมาณ พ.ศ. 2561) 9

1.6 ตารางเปรียบเทียบเป้าหมาย/งบประมาณที่ได้รับ ในระดับผลผลิต/โครงการ (ปีงบประมาณ พ.ศ. 2560 - 2561) 10

1.7 ตารางสรุปงบประมาณ แยกตามหมวดรายจ่าย ประจำปีงบประมาณ พ.ศ. 2561 14

1.8 ข้อมูลภาพรวมของสำนักงานที่ดิน 17

ส่วนที่ 2 : สาระสำคัญของแผนการให้บริการประชาชนของสำนักงานที่ดิน

2.1 สรุปแผนการให้บริการประชาชนของสำนักงานที่ดิน และตารางแผนปฏิบัติการตามแผนงาน /โครงการ /งาน /กิจกรรม ประจำปีงบประมาณ พ.ศ. 2561 22

2.2 การจัดสรรงบประมาณที่ได้รับของสำนักงานที่ดินกรุงเทพมหานครและสาขา ประจำปีงบประมาณ พ.ศ. 2561 (ไม่รวมงบลงทุน) 32

2.3 การจัดสรรงบประมาณที่ได้รับของสำนักงานที่ดินส่วนภูมิภาค แยกตามรายจังหวัด ประจำปีงบประมาณ พ.ศ. 2561 (ไม่รวมงบลงทุน) 34

2.4 ปริมาณงานและการจัดเก็บรายได้ตามแผนปฏิบัติการกรมที่ดิน (แผนการให้บริการประชาชน) ประจำปีงบประมาณ พ.ศ. 2561 38

• ตารางสรุปเป้าหมายการให้บริการและการจัดเก็บรายได้รวมทุกจังหวัด 39

กรุงเทพมหานคร

2.5 ตารางสรุปเป้าหมายการให้บริการและการจัดเก็บรายได้ของกรุงเทพมหานคร 42

2.6 แผนการให้บริการประชาชนของสำนักงานที่ดินกรุงเทพมหานครและสาขา ประจำปีงบประมาณ พ.ศ. 2561 43

สารบัญ

หน้า

กลุ่มจังหวัดภาคกลาง

2.7 ตารางสรุปเป้าหมายการให้บริการและการจัดเก็บรายได้ของกลุ่มจังหวัดภาคกลาง 45

2.8 แผนการให้บริการประชาชนของสำนักงานที่ดินจังหวัด กลุ่มจังหวัดภาคกลาง

1) จังหวัดกาญจนบุรี 46

2) จังหวัดฉะเชิงเทรา 48

3) จังหวัดชัยนาท 50

4) จังหวัดนครนายก 52

5) จังหวัดนครปฐม 54

6) จังหวัดนนทบุรี 56

7) จังหวัดปทุมธานี 58

8) จังหวัดประจวบคีรีขันธ์ 60

9) จังหวัดปราจีนบุรี 62

10) จังหวัดพระนครศรีอยุธยา 64

11) จังหวัดเพชรบุรี 66

12) จังหวัดราชบุรี 68

13) จังหวัดลพบุรี 70

14) จังหวัดสมุทรปราการ 72

15) จังหวัดสมุทรสงคราม 74

16) จังหวัดสมุทรสาคร 76

17) จังหวัดสระแก้ว 78

18) จังหวัดสระบุรี 80

19) จังหวัดสิงห์บุรี 82

20) จังหวัดสุพรรณบุรี 84

21) จังหวัดอ่างทอง 86

กลุ่มจังหวัดภาคตะวันออก

2.11 ตารางสรุปเป้าหมายการให้บริการและการจัดเก็บรายได้ของกลุ่มจังหวัดภาคตะวันออก 88

2.12 แผนการให้บริการประชาชนของสำนักงานที่ดินจังหวัด กลุ่มจังหวัดภาคตะวันออก

1) จังหวัดจันทบุรี 89

2) จังหวัดชลบุรี 91

3) จังหวัดตราด 93
4) จังหวัดระยอง 95

กลุ่มจังหวัดภาคตะวันออกเฉียงเหนือ

2.13 ตารางสรุปเป้าหมายการให้บริการและการจัดเก็บรายได้ของกลุ่มจังหวัดภาคตะวันออกเฉียงเหนือ 97
2.14 แผนการให้บริการประชาชนของสำนักงานที่ดินจังหวัด กลุ่มจังหวัดภาคตะวันออกเฉียงเหนือ
1) จังหวัดกาฬสินธุ์ 98
2) จังหวัดขอนแก่น 100
3) จังหวัดชัยภูมิ 104
4) จังหวัดนครพนม 106
5) จังหวัดนครราชสีมา 108
6) จังหวัดบึงกาฬ 112
7) จังหวัดบุรีรัมย์ 114
8) จังหวัดมหาสารคาม 116
9) จังหวัดมุกดาหาร 118
10) จังหวัดยโสธร 120
11) จังหวัดร้อยเอ็ด 122
12) จังหวัดเลย 124
13) จังหวัดศรีสะเกษ 126
14) จังหวัดสกลนคร 128
15) จังหวัดสุรินทร์ 130
16) จังหวัดหนองคาย 132
17) จังหวัดหนองบัวลำภู 134
18) จังหวัดอำนาจเจริญ 136
19) จังหวัดอุดรธานี 138
20) จังหวัดอุบลราชธานี 140

กลุ่มจังหวัดภาคเหนือ

2.15 ตารางสรุปเป้าหมายการให้บริการและการจัดเก็บรายได้ของกลุ่มจังหวัดภาคเหนือ 142
2.16 แผนการให้บริการประชาชนของสำนักงานที่ดินจังหวัด กลุ่มจังหวัดภาคเหนือ
1) จังหวัดกำแพงเพชร 143

2) จังหวัดเชียงราย 145
3) จังหวัดเชียงใหม่ 147
4) จังหวัดตาก 151
5) จังหวัดนครสวรรค์ 153
6) จังหวัดน่าน 155
7) จังหวัดพะเยา 157
8) จังหวัดพิจิตร 159
9) จังหวัดพิษณุโลก 161
10) จังหวัดเพชรบูรณ์ 163
11) จังหวัดแพร่ 165
12) จังหวัดแม่ฮ่องสอน 167
13) จังหวัดลำปาง 169
14) จังหวัดลำพูน 171
15) จังหวัดสุโขทัย 173
16) จังหวัดอุตรดิตถ์ 175
17) จังหวัดอุทัยธานี 177

กลุ่มจังหวัดภาคใต้

2.9 ตารางสรุปเป้าหมายการให้บริการและการจัดเก็บรายได้ของกลุ่มจังหวัดภาคใต้ 179
2.10 แผนการให้บริการประชาชนของสำนักงานที่ดินจังหวัด กลุ่มจังหวัดภาคใต้
1) จังหวัดกระบี่ 180
2) จังหวัดชุมพร 182
3) จังหวัดตรัง 184
4) จังหวัดนครศรีธรรมราช 186
5) จังหวัดนราธิวาส 188
6) จังหวัดปัตตานี 190
7) จังหวัดพังงา 192
8) จังหวัดพัทลุง 194
9) จังหวัดภูเก็ต 196
10) จังหวัดยะลา 198
11) จังหวัดระนอง 200
12) จังหวัดสงขลา 202

13) จังหวัดสตูล 204
14) จังหวัดสุราษฎร์ธานี 206

ภาคผนวก

- ตารางสรุปประมาณการจัดเก็บรายได้ของสำนักงานที่ดิน 208
- ตารางสรุปและประมาณการปริมาณงานของสำนักงานที่ดิน ปีงบประมาณ พ.ศ. 2561 234

ส่วนที่ 1

ข้อมูลการนำองค์การ

1.1 วิสัยทัศน์ ภารกิจหลัก พันธกิจ ประเด็นยุทธศาสตร์ ค่านิยม วัฒนธรรมองค์การ

- **วิสัยทัศน์กรมที่ดิน**

"เป็นกลไกหลักในการขับเคลื่อนการจัดการที่ดินให้เกิดประโยชน์สูงสุดแก่ประชาชน และการพัฒนาประเทศด้วยมาตรฐานการจัดการ การบริการ ระดับสากล"

- **ภารกิจหน้าที่หลักของกรมที่ดิน**

ตามกฎกระทรวงแบ่งส่วนราชการกรมที่ดิน กระทรวงมหาดไทย พ.ศ. 2557 ลงวันที่ 29 ธันวาคม 2557 ได้กำหนดให้กรมที่ดินมีภารกิจหลักเกี่ยวกับการคุ้มครองสิทธิในที่ดินของบุคคล และจัดการที่ดินของรัฐ โดยการรังวัดทำแผนที่ การออกหนังสือแสดงสิทธิในที่ดิน การให้บริการจดทะเบียนสิทธิและนิติกรรมเกี่ยวกับอสังหาริมทรัพย์ การส่งเสริมธุรกิจอสังหาริมทรัพย์ และการบริหารจัดการข้อมูลสารสนเทศที่ดิน เพื่อให้บุคคลมีความมั่นคงในการถือครองที่ดิน และได้รับการบริการที่มีประสิทธิภาพ ตลอดจนการบริหารจัดการที่ดินของรัฐเป็นไปอย่างมีประสิทธิภาพและเกิดประโยชน์สูงสุด โดยให้มีอำนาจหน้าที่ดังต่อไปนี้

1) ดำเนินการตามประมวลกฎหมายที่ดิน กฎหมายว่าด้วยการจัดสรรที่ดิน กฎหมายว่าด้วยอาคารชุด กฎหมายว่าด้วยช่างรังวัดเอกชนกฎหมายว่าด้วยการเช่าอสังหาริมทรัพย์ เพื่อพาณิชยกรรมและอุตสาหกรรม และกฎหมายอื่นที่เกี่ยวข้อง

2) ดำเนินการด้านกฎหมายตามประมวลกฎหมายที่ดิน กฎหมายว่าด้วยการจัดสรรที่ดิน กฎหมายว่าด้วยอาคารชุด กฎหมายว่าด้วยช่างรังวัดเอกชน กฎหมายว่าด้วยการเช่าอสังหาริมทรัพย์ เพื่อพาณิชยกรรมและอุตสาหกรรม และกฎหมายอื่นที่เกี่ยวข้อง

3) จัดทำและประสานแผนงานของกรมให้เป็นไปตามนโยบายของรัฐบาลและกระทรวง รวมทั้งกำกับ เร่งรัด ติดตาม และประเมินผลการปฏิบัติงานตามแผนงานของหน่วยงานในสังกัด ตลอดจนดำเนินการเกี่ยวกับงานสถิติ ประมวลผล และวิเคราะห์ประเมินสถานการณ์ที่เกี่ยวข้องกับภารกิจของกรม

4) พัฒนาระบบ รูปแบบ และวิธีการเกี่ยวกับการบริหารงานที่ดินให้เป็นไปตามหลักเกณฑ์และวิธีการบริหารกิจการบ้านเมืองที่ดี

5) ดำเนินการบริหารจัดการข้อมูลสารสนเทศที่ดิน

6) ปฏิบัติการอื่นใดตามที่กฎหมายกำหนดให้เป็นอำนาจหน้าที่ของกรม หรือตามที่รัฐมนตรีหรือคณะรัฐมนตรีมอบหมาย

- **พันธกิจกรมที่ดิน มีดังนี้**

1) คุ้มครองสิทธิด้านที่ดินให้แก่ประชาชนให้เป็นไปตามกฎหมาย

2) บูรณาการร่วมกันของหน่วยงานที่เกี่ยวข้องกับการออกโฉนดที่ดินแก่ประชาชนมีความเป็นเอกภาพเป็นไปในทิศทางเดียวกันทั้งประเทศ ทั้งเชิงนโยบายและการปฏิบัติ

3) เป็นศูนย์ข้อมูลที่ดินและแผนที่แห่งชาติ ที่มีระบบฐานข้อมูลที่ดินของประเทศเป็นมาตรฐานเดียวกัน สามารถรองรับการใช้ประโยชน์จากที่ดินในการพัฒนาประเทศ ทั้งด้านเศรษฐกิจ สังคม และความมั่นคง

4) ให้บริการด้านการทะเบียนที่ดินของประเทศไทยที่มีความทันสมัยบริการออนไลน์ทั่วทั้งประเทศ และเชื่อมโยงกับสากล พร้อมทั้งมีบุคลากรด้านทะเบียนที่ดินของประเทศ ที่มีขีดความสามารถสูงในระดับสากล

- **ประเด็นยุทธศาสตร์กรมที่ดิน** มีดังนี้

ประเด็นยุทธศาสตร์ 1	พัฒนาระบบการจัดการที่ดินของรัฐให้มีประสิทธิภาพเกิดประโยชน์สูงสุด
ประเด็นยุทธศาสตร์ 2	พัฒนาระบบการออกเอกสารสิทธิให้เป็นมาตรฐานเดียวกันทั่วประเทศ
ประเด็นยุทธศาสตร์ 3	พัฒนาระบบข้อมูลที่ดินและแผนที่แห่งชาติ ที่มีศักยภาพ รองรับการพัฒนาประเทศ และรองรับการบริการในระดับสากล
ประเด็นยุทธศาสตร์ 4	พัฒนาระบบการบริการประชาชนด้วยระบบออนไลน์ ทั่วทั้งประเทศมีมาตรฐานสากล ด้วยบุคลากรที่มีขีดความสามารถสูง

- **ค่านิยมกรมที่ดิน : ค่านิยมหลัก ACCEPT**

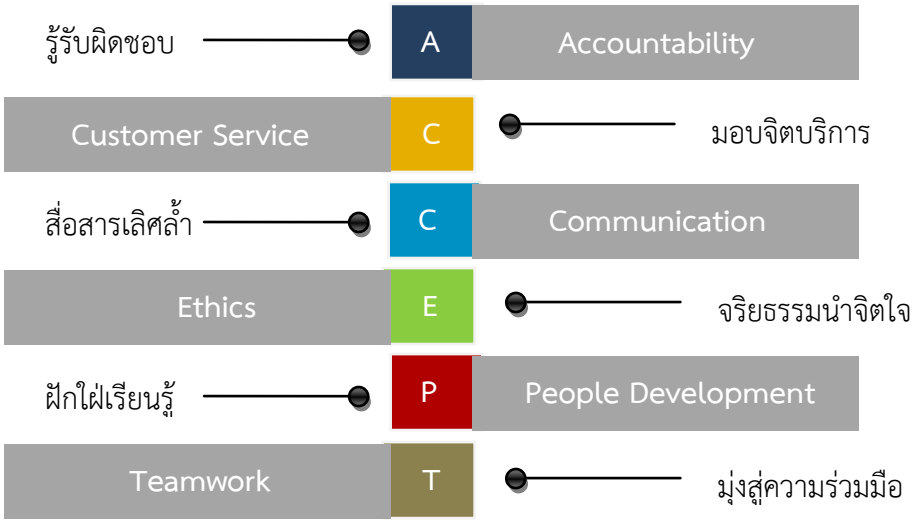

- **ค่านิยมร่วมเพื่อพัฒนาระบบสารสนเทศที่ดิน สู่การเปลี่ยนแปลง**

L	: Learning	: เรียนรู้ร่วมกัน
A	: Activeness	: ทำงานเชิงรุก
N	: Network	: สร้างเครือข่ายการทำงาน
D	: Development	: มุ่งเน้นการพัฒนา
S	: Service Mind	: มีจิตใจในการให้บริการ

- **วัฒนธรรมองค์การ กรมที่ดิน**

  รู้หน้าที่ มีน้ำใจ ใส่ใจงานบริการ รักษากฎระเบียบ

1.2 โครงสร้างการแบ่งส่วนราชการ

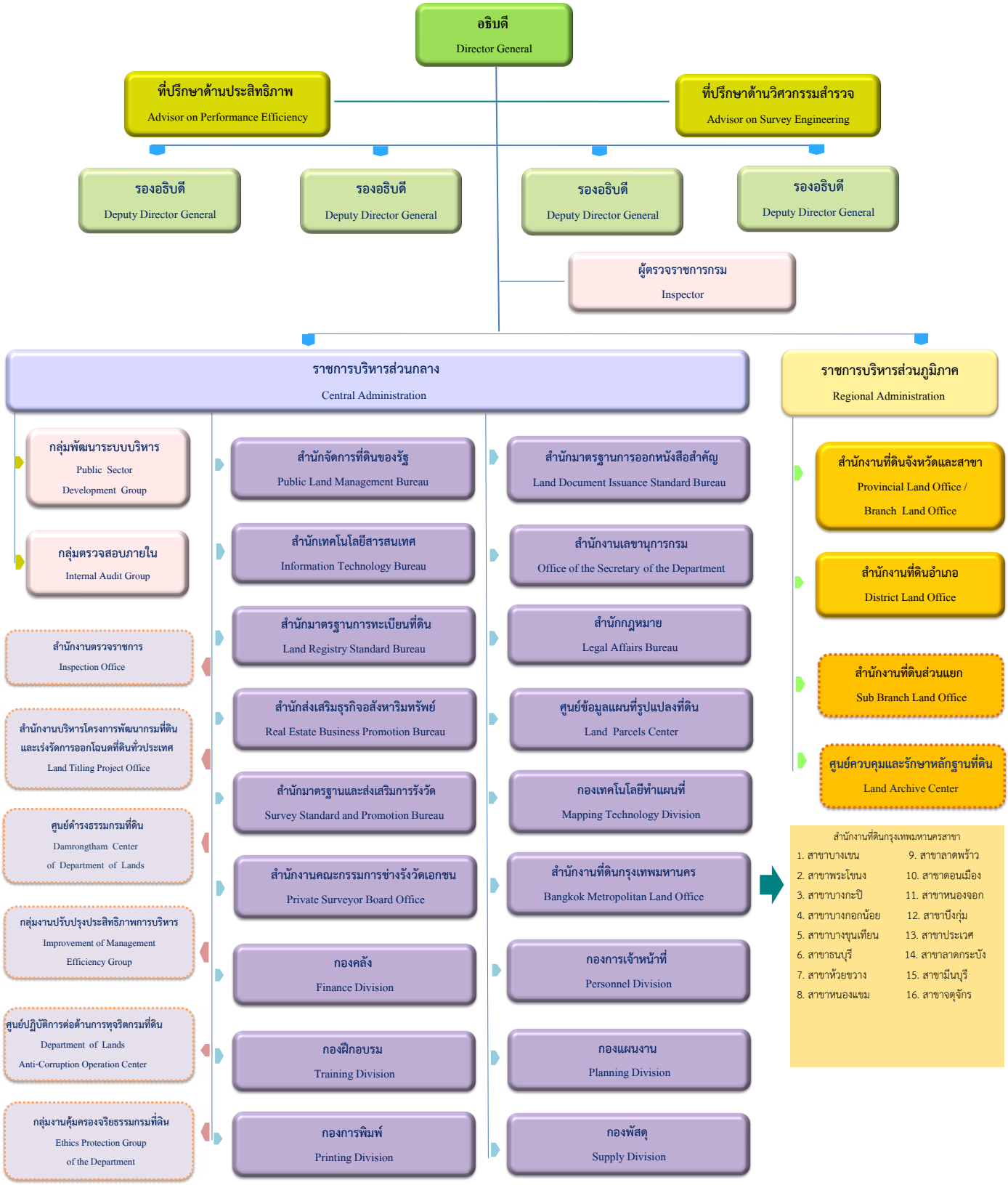

* ตามกฎกระทรวงแบ่งส่วนราชการกรมที่ดิน กระทรวงมหาดไทย พ.ศ. 2557

กลุ่มที่ขึ้นตรงต่ออธิบดี

หน่วยงานภายใน (ไม่ปรากฏในกฎกระทรวง)

1.3 แผนภูมิแสดงองค์ประกอบของแผนยุทธศาสตร์ ตามภารกิจเฉพาะด้านที่ดิน ของกระทรวงมหาดไทย 10 ปี (พ.ศ. 2557 - 2566)

วิสัยทัศน์

"เป็นกลไกหลักในการขับเคลื่อนการจัดการที่ดินให้เกิดประโยชน์สูงสุดแก่ประชาชน และการพัฒนาประเทศด้วยมาตรฐานการจัดการ การบริการ ระดับสากล"

พันธกิจ

1. คุ้มครองสิทธิด้านที่ดินให้แก่ประชาชนให้เป็นไปตามกฎหมาย
2. บูรณาการร่วมกันของหน่วยงานที่เกี่ยวข้องกับการออกโฉนดที่ดินแก่ประชาชน มีความเป็นเอกภาพเป็นไปในทิศทางเดียวกันทั้งประเทศ ทั้งเชิงนโยบายและการปฏิบัติ
3. เป็นศูนย์ข้อมูลที่ดินและแผนที่แห่งชาติที่มีระบบฐานข้อมูลที่ดินของประเทศเป็นมาตรฐานเดียวกัน สามารถรองรับการใช้ประโยชน์จากที่ดิน ในการพัฒนาประเทศทั้งด้านเศรษฐกิจ สังคม และความมั่นคง
4. ให้บริการด้านการทะเบียนที่ดินของประเทศไทยที่มีความทันสมัยบริการออนไลน์ทั่วทั้งประเทศ และเชื่อมโยงกับสากล พร้อมทั้งมีบุคลากรด้านทะเบียนที่ดินของประเทศที่มีขีดความสามารถสูงในระดับสากล

ประเด็นยุทธศาสตร์

ประเด็นยุทธศาสตร์ที่ 1
พัฒนาระบบการจัดการที่ดินของรัฐให้มีประสิทธิภาพ เกิดประโยชน์สูงสุด

ประเด็นยุทธศาสตร์ที่ 2
พัฒนาระบบการออกเอกสารสิทธิให้เป็นมาตรฐานเดียวกันทั่วประเทศ

ประเด็นยุทธศาสตร์ที่ 3
พัฒนาระบบข้อมูลที่ดินและแผนที่แห่งชาติที่มีศักยภาพ รองรับการพัฒนาประเทศและรองรับการบริการในระดับสากล

ประเด็นยุทธศาสตร์ที่ 4
พัฒนาระบบการบริการประชาชนด้วยระบบออนไลน์ทั่วทั้งประเทศมีมาตรฐานสากล ด้วยบุคลากรที่มีขีดความสามารถสูง

เป้าประสงค์

1.1 ที่ดินของรัฐมีแนวเขตที่ชัดเจน มีความครบถ้วนถูกต้อง ใช้ประโยชน์ในการบริหารจัดการประเทศได้อย่างคุ้มค่า

1.2 ที่ดินของรัฐได้รับการบริหารจัดการและนำไปใช้เพื่อผู้ด้อยโอกาสอย่างมีประสิทธิภาพ

2.1 ประชาชนได้รับเอกสารสิทธิประเภทโฉนดที่ดินประเภทเดียวทั่วประเทศ

3.1 รัฐมีฐานข้อมูลที่ดินและแผนที่รูปแปลงที่ดินที่เป็นเอกภาพ เพื่อเสริมสร้างศักยภาพการแข่งขันของประเทศ

4.1 ประชาชนมีความเชื่อมั่นในระบบงานบริการด้านที่ดินที่มีมาตรฐานสากล

4.2 การบริหารจัดการระบบเทคโนโลยีสารสนเทศที่ดินมีประสิทธิภาพ

กลยุทธ์

1. เร่งรัดการออกหนังสือสำคัญสำหรับที่หลวงให้ครอบคลุมทั่วประเทศ
2. ปรับปรุงฐานข้อมูลและสาร - สนเทศที่ดินสาธารณประโยชน์ให้ถูกต้อง ครบถ้วน เป็นปัจจุบัน เพื่อนำไปใช้ในการบริหารจัดการอย่างมีประสิทธิภาพและเกิดประโยชน์สูงสุด

1. พัฒนาระบบการบริหารจัดการที่ดินเพื่อขยายโอกาสให้แก่ผู้ด้อยโอกาสทั่วประเทศได้มีที่ดินทำกินและที่อยู่อาศัย เพื่อให้เกิดการกระจายการถือครองที่ดินอย่างเป็นธรรมและยกระดับคุณภาพชีวิตให้ดีขึ้น

1. เร่งรัดและพัฒนาระบบการบริหารจัดการการออกโฉนดที่ดินให้ครอบคลุมทั่วประเทศ เพื่อรองรับนโยบายการจัดการพื้นที่ Zoning ของประเทศ
2. สร้างมาตรฐานข้อมูลที่ดินเพื่อประโยชน์ในการออกโฉนดที่ดินแบบบูรณาการ

1. สร้างมาตรการในการบูรณาการข้อมูลที่ดินที่จะจัดเก็บของหน่วยงานอื่นๆ ให้เป็นระบบเดียวกัน เพื่อให้ข้อมูลมีความครบถ้วนถูกต้อง รวมทั้งพัฒนาระบบการจัดทำฐานข้อมูลที่ดินให้เป็นเอกภาพ เพื่อเสริมสร้างศักยภาพการแข่งขันของประเทศ
2. พัฒนาระบบฐานข้อมูลที่ดินและแผนที่ของกรมที่ดินให้เป็นมาตรฐานสากล

1. พัฒนาคุณภาพการให้บริการประชาชนในสำนักงานที่ดินสู่เกณฑ์รางวัลคุณภาพแห่งชาติ

1. พัฒนาการบริหารจัดการระบบเทคโนโลยีสารสนเทศที่ดิน

1.4 แผนภูมิแสดงความเชื่อมโยงยุทธศาสตร์ชาติ แผนพัฒนาเศรษฐกิจและสังคมแห่งชาติ ฉบับที่ 12 (พ.ศ. 2560-2564) ยุทธศาสตร์จัดสรรงบประมาณ เป้าหมายการให้บริการกระทรวง เป้าหมายการให้บริการหน่วยงาน ผลผลิต /โครงการ และกิจกรรม ประจำปีงบประมาณ 2561

ร่างกรอบยุทธศาสตร์ชาติ	แผนพัฒนาฯ ฉบับที่ 12	ยุทธศาสตร์การจัดสรรงบประมาณ	เป้าหมายการให้บริการกระทรวง	เป้าหมายการให้บริการหน่วยงาน	ผลผลิต/ โครงการ	กิจกรรมหลัก/กิจกรรมย่อย
1. ด้านความมั่นคง	5. การเสริมความมั่นคงแห่งชาติเพื่อการพัฒนาประเทศสู่ความมั่งคั่งและยั่งยืน	1. ด้านความมั่นคง แผนงานบูรณาการขับเคลื่อนการแก้ไขปัญหาจังหวัดชายแดนภาคใต้	สังคมมีความสงบเรียบร้อย	ประชาชนได้รับการคุ้มครองสิทธิในที่ดินและมีความมั่นคงในทรัพย์สิน	โครงการ เดินสำรวจออกโฉนดที่ดินเพื่อเสริมสร้างความมั่นคงในพื้นที่ 3 จังหวัดชายแดนภาคใต้	กิจกรรม เดินสำรวจออกโฉนดที่ดินเพื่อเสริมสร้างความมั่นคงในพื้นที่ 3 จังหวัดชายแดนภาคใต้ (57,989,500)
2. ด้านการสร้างความสามารถในการแข่งขัน	7. การพัฒนาโครงสร้างพื้นฐานและระบบโลจิสติกส์	2. ด้านการสร้างความสามารถในการแข่งขันของประเทศ แผนงานบูรณาการพัฒนาเศรษฐกิจดิจิทัล	พื้นที่ภูมิภาคและพื้นที่เศรษฐกิจมีขีดความสามารถในการแข่งขัน	กรมที่ดินมีระบบการให้บริการที่มีความทันสมัยรองรับความเข้มแข็งทางเศรษฐกิจ	โครงการ พัฒนาระบบสารสนเทศที่ดินระยะที่ 2	กิจกรรม การขยายระบบสารสนเทศที่ดินเพื่อการบริการ (617,102,700)
4. ด้านการสร้างโอกาสความเสมอภาคและเท่าเทียมกันทางสังคม	2. การสร้างความเป็นธรรมและลดความเหลื่อมล้ำในสังคม	4. ด้านการแก้ไขปัญหาความยากจน ลดความเหลื่อมล้ำ และสร้างการเติบโตจากภายใน แผนงานพื้นฐานด้านการแก้ไขปัญหาความยากจน ลดความเหลื่อมล้ำ และสร้างการเติบโตจากภายใน	ชุมชนเข้มแข็ง	ชุมชนมีความเข้มแข็งจากการได้รับสิทธิการถือครองที่ดิน	ผลผลิต ที่ดินของรัฐที่จัดให้แก่ประชาชนที่ยากจน	กิจกรรม จัดที่ดินทำกินและที่อยู่อาศัยให้กับประชาชนที่ยากจน (40,120,300) กิจกรรม บริหารจัดการการใช้ประโยชน์ที่ดินของรัฐเพื่อแก้ไขปัญหาความยากจน (46,430,300)
5. การสร้างการเติบโตบนคุณภาพชีวิตที่เป็นมิตรต่อสิ่งแวดล้อม	4. การเติบโตที่เป็นมิตรกับสิ่งแวดล้อมเพื่อการพัฒนาอย่างยั่งยืน	5. ด้านการจัดการน้ำและสร้างการเติบโตบนคุณภาพชีวิตที่เป็นมิตรกับสิ่งแวดล้อมอย่างยั่งยืน แผนงานบูรณาการจัดการปัญหาที่ดินทำกิน	ชุมชนมีความปลอดภัย	ชุมชนมีความเข้มแข็งจากการได้รับสิทธิการถือครองที่ดิน	โครงการ จัดทำข้อมูลที่ดินเพื่อการจัดที่ดินตามนโยบายคณะกรรมการนโยบายที่ดินแห่งชาติ (คทช.)	กิจกรรม จัดทำข้อมูลที่ดินเพื่อการจัดที่ดินตามนโยบายคณะกรรมการนโยบายที่ดินแห่งชาติ (คทช.) (1,950,000)
					โครงการ สนับสนุน คทช. จังหวัดในการจัดที่ดินทำกินให้ชุมชนตามนโยบายรัฐบาล	กิจกรรม สนับสนุน คทช. จังหวัดในการจัดที่ดินทำกินให้ชุมชนตามนโยบายรัฐบาล (26,762,000)
					โครงการ ส่งเสริมและพัฒนา การจัดที่ดินทำกินและอยู่อาศัยให้ชุมชนในที่ดินสาธารณประโยชน์ตามนโยบายรัฐบาล	กิจกรรม ส่งเสริมและพัฒนาการจัดที่ดินทำกินและอยู่อาศัยให้ชุมชนในที่ดินสาธารณประโยชน์ตามนโยบายรัฐบาล (1,231,200)

ร่างกรอบยุทธศาสตร์ชาติ	แผนพัฒนาฯ ฉบับที่ 12	ยุทธศาสตร์การจัดสรรงบประมาณ	เป้าหมายการให้บริการกระทรวง	เป้าหมายการให้บริการหน่วยงาน	ผลผลิต/ โครงการ	กิจกรรมหลัก/กิจกรรมย่อย
		แผนงานยุทธศาสตร์อนุรักษ์ ฟื้นฟู และป้องกันทรัพยากรธรรมชาติ	ชุมชนมีความปลอดภัย	ที่ดินของรัฐมีการบริหารจัดการและใช้ประโยชน์อย่างเหมาะสม	โครงการ จัดทำแผนที่เพื่อรองรับการบริหารจัดการข้อมูลที่ดินบนแผนที่มาตราส่วน 1:4,000	กิจกรรม ยกระดับการรังวัดโดยวิธีแผนที่ชั้นหนึ่งด้วยระบบดาวเทียม (376,242,500)
					โครงการ จัดทำฐานข้อมูลแนวเขตทางสาธารณประโยชน์ มาตราส่วน 1:4,000	กิจกรรม จัดทำฐานข้อมูลแนวเขตทางสาธารณประโยชน์ มาตราส่วน 1:4000 (4,071,000)
					โครงการ พัฒนาฐานข้อมูลที่ดินและแผนที่รูปแปลงที่ดินให้เป็นระบบมาตรฐานเดียวกัน	กิจกรรม พัฒนาฐานข้อมูลที่ดินและแผนที่รูปแปลงที่ดินให้เป็นระบบมาตรฐานเดียวกัน (1,800,000)
		แผนงานพื้นฐานด้านการจัดการน้ำและสร้างการเติบโตบนคุณภาพชีวิตที่เป็นมิตรกับสิ่งแวดล้อมอย่างยั่งยืน		ประชาชนได้รับความคุ้มครองสิทธิในที่ดินและมีความมั่นคงในทรัพย์สิน	ผลผลิต โฉนดที่ดินที่ออกให้แก่ประชาชน	กิจกรรม เดินสำรวจออกโฉนดที่ดินและจัดทำแผนที่รูปแปลงโฉนดที่ดินให้เป็นมาตรฐานเดียวกัน (174,002,000) กิจกรรม จัดทำและให้บริการระวางแผนที่สำหรับการออกโฉนดที่ดิน (44,692,400)
					ผลผลิต ที่ดินของรัฐที่ได้รับการบริหารจัดการ	กิจกรรม รังวัดออกและตรวจสอบหนังสือสำคัญสำหรับที่หลวงและควบคุมคุ้มครองที่ดินของรัฐ (29,876,800) กิจกรรม นำเข้าข้อมูลแผนที่รูปแปลงที่ดินของรัฐระบบดิจิทัล (6,367,000) กิจกรรมย่อย จัดทำแผนที่เพื่อแก้ไขปัญหาการทับซ้อนแนวเขตที่ดินของรัฐ (4,708,400)
6. ด้านการปรับสมดุลและพัฒนาระบบบริหารจัดการภาครัฐ	6 การบริหารจัดการในภาครัฐ การป้องกัน การทุจริตประพฤติมิชอบ และธรรมาภิบาลในสังคม	6. ด้านการปรับสมดุลและพัฒนาระบบบริหารจัดการภาครัฐ	หน่วยงานภาครัฐมีการบริหารจัดการที่ดีและองค์กรปกครองส่วนท้องถิ่นเข้มแข็ง	หน่วยงานภาครัฐมีการบริหารจัดการที่ดี	โครงการ ข้าราชการกรมที่ดินยุคใหม่ ไม่รับ ไม่โกง	กิจกรรม จัดฝึกอบรมให้ความรู้เรื่องกฎหมายที่เกี่ยวข้องกับการป้องกันและปราบปรามการทุจริต (2,586,600)
		แผนงานบูรณาการป้องกันปราบปรามการทุจริตและประพฤติมิชอบ				

ร่างกรอบยุทธศาสตร์ชาติ	แผนพัฒนาฯ ฉบับที่ 12	ยุทธศาสตร์การจัดสรรงบประมาณ	เป้าหมายการให้บริการกระทรวง	เป้าหมายการให้บริการหน่วยงาน	ผลผลิต/ โครงการ	กิจกรรมหลัก/กิจกรรมย่อย
		แผนงานยุทธศาสตร์พัฒนาประสิทธิภาพการบริหารราชการแผ่นดิน	หน่วยงานภาครัฐมีการบริหารจัดการที่ดีและองค์กรปกครองส่วนท้องถิ่นเข้มแข็ง	หน่วยงานภาครัฐมีการบริหารจัดการที่ดี	โครงการ สนับสนุนการพัฒนาประสิทธิภาพการบริหารราชการ	กิจกรรม ปรับปรุงระบบการดูแลหลักฐานทางทะเบียนที่ดิน (3,660,000) กิจกรรม สนับสนุนการเพิ่มประสิทธิภาพการบริหารราชการ (181,847,200) กิจกรรม ปรับปรุงมาตรฐานสิ่งอำนวยความสะดวกเพื่อบริการประชาชน (30,865,400) กิจกรรม พัฒนาประสิทธิภาพการบริการประชาชนใน 5 จชต (พื้นที่ 5 จังหวัด ตามพรบ.การบริหารราชการ จชต พ.ศ.2553 ได้แก่ จ.ปัตตานี ยะลา นราธิวาส สตูล และสงขลา) (10,714,500)
		แผนงานพื้นฐานด้านการปรับสมดุลและพัฒนาระบบบริหารจัดการภาครัฐ			ผลผลิต งานด้านทะเบียนและรังวัดที่ดินที่บริการให้แก่ประชาชน	กิจกรรม เพิ่มประสิทธิภาพระบบการดูแลหลักฐานทางทะเบียนที่ดิน (59,241,900) กิจกรรม บริการด้านทะเบียนที่ดินในสำนักงานที่ดิน (548,891,500) กิจกรรมย่อย ปรับปรุงสถานที่ให้บริการประชาชนด้านอสังหาริมทรัพย์ (8,000,000) กิจกรรมย่อย พัฒนาระบบบริการในสำนักงานที่ดินด้วยเทคโนโลยีและเครื่องมือทันสมัย (46,824,200) กิจกรรมย่อย การบริหารโครงการพัฒนาระบบสารสนเทศที่ดิน (ระยะที่ 2) (1,200,000) กิจกรรม บริการด้านการรังวัดที่ดินในสำนักงานที่ดิน (115,923,900) กิจกรรมย่อย พัฒนาปรับปรุงระบบการรังวัดในสำนักงานที่ดิน (22,391,400)
					โครงการ ส่งช่างรังวัดเฉพาะกิจไปช่วยเร่งรัดงานรังวัดของสำนักงานที่ดิน	กิจกรรม เร่งรัดงานรังวัดของสำนักงานที่ดิน (2,518,400)
		แผนงานบุคลากรภาครัฐด้านการปรับสมดุลและพัฒนาระบบบริหารจัดการภาครัฐ	เพื่อเป็นค่าใช้จ่ายบุคลากรภาครัฐ	เพื่อเป็นค่าใช้จ่ายบุคลากรภาครัฐ การบริหารทรัพยากรบุคคลขององค์กร	ผลผลิต ค่าใช้จ่ายเพื่อการบริหารทรัพยากรบุคคลขององค์กร	กิจกรรม รายจ่ายเพื่อการเดินสำรวจออกโฉนดที่ดินเพื่อเสริมสร้างความมั่นคงในพื้นที่ 3 จชต (6,678,000) กิจกรรม รายจ่ายเพื่อการจัดที่ดินทำกินและที่อยู่อาศัยให้กับประชาชนที่ยากจน (68,577,900) กิจกรรม รายจ่ายเพื่อการเดินสำรวจออกโฉนดที่ดินและจัดทำแผนที่รูปแปลงโฉนดที่ดินให้เป็นมาตรฐานเดียวกัน (284,941,200) กิจกรรม รายจ่ายเพื่อการจัดทำและให้บริการระวางแผนที่สำหรับการออกโฉนดที่ดิน (74,787,600) กิจกรรม รายจ่ายเพื่อการรังวัดออกและตรวจสอบหนังสือสำคัญสำหรับที่หลวงและควบคุมคุ้มครองที่ดินของรัฐ (61,732,600) กิจกรรม รายจ่ายเพื่อการนำเข้าข้อมูลแผนที่รูปแปลงที่ดินของรัฐระบบดิจิทัล (14,867,000) กิจกรรม รายจ่ายเพื่อการบริการด้านทะเบียนที่ดินในสำนักงานที่ดิน (2,397,228,500) กิจกรรม รายจ่ายเพื่อการบริการด้านรังวัดที่ดินในสำนักงานที่ดิน (1,026,599,000)

1.5 ยุทธศาสตร์ของแผนพัฒนาเศรษฐกิจและสังคมแห่งชาติ ฉบับที่ 12 สู่ยุทธศาสตร์กรมที่ดิน (และภารกิจกรมที่ดินประจำปีงบประมาณ พ.ศ. 2561)

ยุทธศาสตร์ชาติ	1. ยุทธศาสตร์ด้านความมั่นคง	2. ยุทธศาสตร์ด้านการสร้างความสามารถในการแข่งขัน	4. ยุทธศาสตร์ด้านการสร้างโอกาสความเสมอภาคและเท่าเทียมกันทางสังคม	5. ยุทธศาสตร์ด้านการสร้างการเติบโตบนคุณภาพชีวิตที่เป็นมิตรกับสิ่งแวดล้อม	6. ยุทธศาสตร์ด้านการปรับสมดุลและพัฒนาระบบการบริหารจัดการภาครัฐ
แผนพัฒนาฯ ฉบับที่ 12	2. การสร้างความเป็นธรรม ลดความเหลื่อมล้ำในสังคม	4. การเติบโตที่เป็นมิตรกับสิ่งแวดล้อม เพื่อการพัฒนาอย่างยั่งยืน	5. การเสริมสร้างความมั่นคงแห่งชาติเพื่อการพัฒนาประเทศสู่ความมั่นคงและยั่งยืน	6. การบริหารจัดการในภาครัฐ การป้องกันการทุจริตประพฤติมิชอบและธรรมาภิบาลในสังคม	7. การพัฒนาโครงสร้างพื้นฐานและระบบโลจิสติกส์

ประเด็นยุทธศาสตร์ที่ 1
พัฒนาระบบการจัดการที่ดินของรัฐให้มีประสิทธิภาพ เกิดประโยชน์สูงสุด

เป้าประสงค์ ที่ดินของรัฐมีแนวเขตที่ชัดเจน มีความครบถ้วน ถูกต้อง ใช้ประโยชน์ในการบริหารจัดการประเทศได้อย่างคุ้มค่า

กลยุทธ์ เร่งรัดการออกหนังสือสำคัญสำหรับที่หลวงให้ครอบคลุมทั่วประเทศ

1) รังวัดออกหนังสือสำคัญสำหรับที่หลวงและควบคุมคุ้มครองที่ดินของรัฐ

กลยุทธ์ ปรับปรุงฐานข้อมูลและสารสนเทศที่ดินสาธารณประโยชน์ให้ถูกต้อง ครบถ้วน เป็นปัจจุบัน เพื่อนำไปใช้ในการบริหารจัดการอย่างมีประสิทธิภาพและเกิดประโยชน์สูงสุด

1) นำเข้าข้อมูลแผนที่รูปแปลงที่ดินของรัฐระบบดิจิทัล
2) จัดทำแผนที่เพื่อแก้ไขปัญหาการทับซ้อนแนวเขตที่ดินของรัฐ

เป้าประสงค์ ที่ดินของรัฐได้รับการบริหารจัดการและนำไปใช้เพื่อผู้ด้อยโอกาสอย่างมีประสิทธิภาพ

กลยุทธ์ พัฒนาระบบการบริหารจัดการที่ดินเพื่อขยายโอกาสให้แก่ผู้ด้อยโอกาสทั่วประเทศ ได้มีที่ดินทำกินและที่อยู่อาศัย เพื่อให้เกิดการกระจายการถือครองที่ดินอย่างเป็นธรรมและยกระดับคุณภาพชีวิตให้ดีขึ้น

1) จัดที่ดินทำกินและที่อยู่อาศัยให้กับประชาชนที่ยากจน
2) บริหารจัดการการใช้ประโยชน์ที่ดินของรัฐเพื่อแก้ไขปัญหาความยากจน
3) ส่งเสริมและพัฒนาการจัดที่ดินทำกินและอยู่อาศัยให้ชุมชนในที่ดินสาธารณประโยชน์ตามนโยบายรัฐบาล
4) สนับสนุน คทช.จังหวัดในการจัดที่ดินทำกินให้ชุมชนตามนโยบายรัฐบาล

ประเด็นยุทธศาสตร์ที่ 2
พัฒนาระบบการออกเอกสารสิทธิให้เป็นมาตรฐานเดียวกันทั่วประเทศ

เป้าประสงค์ ประชาชนได้รับเอกสารสิทธิประเภทโฉนดที่ดินประเภทเดียวกันทั่วประเทศ

กลยุทธ์ เร่งรัดและพัฒนาระบบบริหารจัดการการออกโฉนดที่ดินให้ครอบคลุมทั่วประเทศ เพื่อรองรับนโยบายการจัดพื้นที่ Zoning ของประเทศ

1) เดินสำรวจออกโฉนดที่ดินเพื่อเสริมสร้างความมั่นคงใน 3 จชต.
2) เดินสำรวจออกโฉนดที่ดินและจัดทำแผนที่รูปแปลงโฉนดที่ดินให้เป็นมาตรฐานเดียวกัน

กลยุทธ์ สร้างมาตรฐานข้อมูลที่ดินเพื่อประโยชน์ในการออกโฉนดที่ดินแบบบูรณาการ

1) จัดทำและให้บริการระวางแผนที่สำหรับการออกโฉนดที่ดิน
2) จัดทำมาตรฐานและพิจารณาการออกหนังสือแสดงสิทธิในที่ดิน

ประเด็นยุทธศาสตร์ที่ 3
พัฒนาระบบข้อมูลที่ดินและแผนที่แห่งชาติ ที่มีศักยภาพรองรับการพัฒนาประเทศ และรองรับการบริหารในระดับสากล

เป้าประสงค์ รัฐมีฐานข้อมูลที่ดินและแผนที่รูปแปลงที่ดินที่เป็นเอกภาพเพื่อเสริมสร้างศักยภาพการแข่งขันของประเทศ

กลยุทธ์ สร้างมาตรการในการบูรณาการข้อมูลที่ดินที่จะจัดเก็บของหน่วยงานอื่นๆ ให้เป็นระบบเดียวกัน เพื่อให้ข้อมูลมีความครบถ้วน ถูกต้อง รวมทั้งพัฒนาระบบการจัดทำฐานข้อมูลที่ดินให้เป็นเอกภาพ เพื่อเสริมสร้างศักยภาพการแข่งขันของประเทศ

1) ยกระดับการรังวัดทำแผนที่ชั้นหนึ่งด้วยระบบดาวเทียม
2) จัดทำฐานข้อมูลแนวเขตทางสาธารณประโยชน์ มาตราส่วน 1:4,000
3) พัฒนาฐานข้อมูลที่ดินและแผนที่รูปแปลงที่ดินให้เป็นระบบมาตรฐานเดียวกัน
4) จัดทำข้อมูลที่ดินเพื่อการจัดที่ดินตามนโยบายที่ดินแห่งชาติ (คทช.)

กลยุทธ์ พัฒนาระบบการจัดการข้อมูลที่ดินและแผนที่รูปแปลงและระบบเครือข่าย รวมทั้งพัฒนารูปแบบการให้บริการในระบบสารสนเทศ

1) โครงการศูนย์ข้อมูลที่ดินและแผนที่แห่งชาติ ระยะที่ 2*

ประเด็นยุทธศาสตร์ที่ 4
พัฒนาระบบบริการประชาชนด้วยระบบออนไลน์ทั่วทั้งประเทศ มีมาตรฐานสากลด้วยบุคลกรที่มีขีดความสามารถสูง

เป้าประสงค์ ประชาชนมีความเชื่อมั่นในระบบงานบริการด้านที่ดินที่มีมาตรฐานสากล

กลยุทธ์ พัฒนาคุณภาพการให้บริการประชาชนในสำนักงานที่ดินสู่เกณฑ์รางวัลคุณภาพแห่งชาติ

1) เพิ่มประสิทธิภาพระบบการดูแลหลักฐานทางทะเบียนที่ดิน
2) บริการด้านทะเบียนที่ดินในสำนักงานที่ดิน
3) ปรับปรุงสถานที่ให้บริการประชาชนด้านอสังหาริมทรัพย์
4) บริการด้านรังวัดในสำนักงานที่ดิน
5) พัฒนาปรับปรุงระบบการรังวัดในสำนักงานที่ดิน
6) ปรับปรุงระบบการดูแลหลักฐานทางทะเบียนที่ดิน
7) สนับสนุนการเพิ่มประสิทธิภาพการบริหารราชการ
8) ปรับปรุงมาตรฐานสิ่งอำนวยความสะดวกเพื่อบริการประชาชน
9) พัฒนาประสิทธิภาพการบริการประชาชน ใน 5 จังหวัดชายแดนใต้ (พื้นที่ 5 จังหวัด ตามพระราชบัญญัติการบริหารราชการจังหวัดชายแดนภาคใต้ พ.ศ. 2553 ได้แก่ จังหวัดปัตตานี ยะลา นราธิวาส สตูล และสงขลา)
10) เร่งรัดงานรังวัดของสำนักงานที่ดิน
11) จัดฝึกอบรมให้ความรู้เรื่องการประเมินคุณธรรมและความโปร่งใสของกรมที่ดิน
12) งานปฏิบัติการต่อต้านการทุจริต กรมที่ดิน
13) งานกำหนดมาตรฐานและส่งเสริมการรังวัด
14) งานวางมาตรฐานระบบงานทะเบียนสิทธิและนิติกรรม
15) งานส่งเสริมธุรกิจอสังหาริมทรัพย์
16) งานส่งเสริมและกำกับการรังวัดเอกชน
17) งานพัฒนาและบริการด้านเทคโนโลยีสารสนเทศ
18) งานด้านกฎหมาย
19) งานด้านแผนงานและติดตามประเมินผล
20) งานการเงินและบัญชี
21) งานด้านพัสดุ
22) งานบริหารงานบุคคล
23) งานพัฒนาบุคลากร
24) งานด้านการพิมพ์
25) งานตรวจราชการ
26) งานอำนวยการตรวจราชการ
27) งานพัฒนาระบบบริหารและส่งเสริมประสิทธิภาพ
28) งานตรวจสอบภายใน
29) งานอำนวยการบริหารและประชาสัมพันธ์
30) งานวิเทศสัมพันธ์และประสานความร่วมมือกับต่างประเทศ
31) งานศูนย์ดำรงธรรม กรมที่ดิน

เป้าประสงค์ การบริหารจัดการระบบเทคโนโลยีสารสนเทศที่ดินที่มีประสิทธิภาพ

กลยุทธ์ พัฒนาการบริหารจัดการระบบเทคโนโลยีสนเทศที่ดิน

1) การขยายระบบสารสนเทศที่ดิน
2) พัฒนาระบบบริการในสำนักงานที่ดินด้วยเทคโนโลยีและเครื่องมือทันสมัย
3) การบริหารโครงการพัฒนาระบบสารสนเทศที่ดิน (ระยะที่2)

1.6 ตารางเปรียบเทียบงบประมาณที่ได้รับ ในระดับผลผลิต /โครงการ (ปีงบประมาณ พ.ศ.2560 - 2561)

(เรียงตามยุทธศาสตร์จัดสรรงบประมาณ)

ผลผลิต/โครงการ/กิจกรรม		หน่วยนับ	เป้าหมาย / งบประมาณ		
			2560	2561	(%)เพิ่ม/ลด
		ล้านบาท	6,137.2448	6,403.4229	4.34
โครงการ	**เดินสำรวจเพื่อแก้ไขปัญหาการออกหนังสือแสดงสิทธิในที่ดิน**	แปลง	15,750		
	ในบริเวณพื้นที่ 3 จังหวัดชายแดนใต้ (จังหวัดปัตตานี ยะลา	ล้านบาท	57.9895		
	นราธิวาส) และบริเวณพื้นที่นอกเขตอุทยานแห่งชาติบูโด - สุไหงปาดี				
กิจกรรม	เดินสำรวจออกโฉนดที่ดินเพื่อแก้ไขปัญหาการออกหนังสือแสดงสิทธิ	แปลง	15,750		
	ในที่ดินในบริเวณพื้นที่ 3 จังหวัดชายแดนใต้ และบริเวณพื้นที่นอกเขต	ล้านบาท	57.9895		
	อุทยานแห่งชาติบูโด - สุไหงปาดี				
โครงการ	**เดินสำรวจออกโฉนดที่ดินเพื่อเสริมสร้างความมั่นคงในพื้นที่**	แปลง		15,000	
	3 จังหวัดชายแดนใต้	ล้านบาท		57.9895	
กิจกรรม	**เดินสำรวจออกโฉนดที่ดินเพื่อเสริมสร้างความมั่นคงในพื้นที่**	แปลง		15,000	
	3 จังหวัดชายแดนใต้	ล้านบาท		57.9895	
โครงการ	**พัฒนาระบบสารสนเทศที่ดิน ระยะที่ 2**	แห่ง	200	100	-50.00
		ล้านบาท	561.0026	617.1027	10.00
กิจกรรม	การขยายระบบสารสนเทศที่ดินเพื่อการบริการ	แห่ง	200	100	-50.00
		ล้านบาท	561.0026	617.1027	10.00
ผลผลิต	**ที่ดินของรัฐที่จัดให้แก่ประชาชนที่ยากจน**	แปลง/ครัวเรือน	9,500/ 5,600	6,500/3,500	-
		ล้านบาท	134.8619	86.5506	-35.82
กิจกรรม	จัดที่ดินทำกินและที่อยู่อาศัยให้กับประชาชนที่ยากจน	แปลง	4,500	4,500	-
		ล้านบาท	52.1701	40.1203	-23.10
กิจกรรม	บริหารจัดการการใช้ประโยชน์ที่ดินของรัฐบาลเพื่อแก้ไขปัญหา	แปลง	5,000	2,000	-60.00
	ความยากจน	ล้านบาท	82.6918	46.4303	-43.85
โครงการ	**จัดทำข้อมูลที่ดินเพื่อการจัดที่ดินตามนโยบายคณะกรรมการ**	ราย/ระวาง	7,000/5,000	7,000/5,000	-
	นโยบายที่ดินแห่งชาติ (คทช.)	ล้านบาท	1.9500	1.9500	0.00
กิจกรรม	จัดทำข้อมูลที่ดินเพื่อการจัดที่ดินตามนโยบายคณะกรรมการ	ราย/ระวาง	7,000/5,000	7,000/5,000	-
	นโยบายที่ดินแห่งชาติ (คทช.)	ล้านบาท	1.9500	1.9500	0.00
โครงการ	**ส่งเสริมและพัฒนาการจัดที่ดินทำกินและที่อยู่อาศัยให้ชุมชน**	แปลง	8	8	-
	ในที่ดินสาธารณประโยชน์ตามนโยบายรัฐบาล	ล้านบาท	1.2312	1.2312	0.00
กิจกรรม	ส่งเสริมและพัฒนาการจัดที่ดินทำกินและที่อยู่อาศัยให้ชุมชน	แปลง	8	8	-
	ในที่ดินสาธารณประโยชน์ตามนโยบายรัฐบาล	ล้านบาท	1.2312	1.2312	0.00

ผลผลิต/โครงการ/กิจกรรม		หน่วยนับ	เป้าหมาย / งบประมาณ		
			2560	2561	(%)เพิ่ม/ลด
โครงการ	**สนับสนุน คทช. จังหวัดในการจัดที่ดินทำกินให้ชุมชนตามนโยบายรัฐบาล**	**ราย**		**27,384**	100.00
		ล้านบาท		26.7620	100.00
กิจกรรม	สนับสนุน คทช. จังหวัดในการจัดที่ดินทำกินให้ชุมชนตามนโยบายรัฐบาล	**ราย**		**27,384**	100.00
		ล้านบาท		26.7620	100.00
โครงการ	**จัดทำแผนที่รองรับการบริการจัดการข้อมูลที่ดินบนแผนที่มาตราส่วน 1:4,000**	**ระวาง/สถานี**	**12,000/30**	**34,000/30**	-
		ล้านบาท	200.0000	376.2425	88.12
กิจกรรม	ยกระดับการรังวัดโดยวิธีแผนที่ชั้นหนึ่งด้วยระบบดาวเทียม	**ระวาง/สถานี**	**12,000/30**	**34,000/30**	-
		ล้านบาท	200.0000	376.2425	88.12
โครงการ	**จัดทำฐานข้อมูลแนวเขตทางสาธารณประโยชน์มาตราส่วน 1:4,000**	**กิโลเมตร**	**6,500**	**100,000**	1,438.46
		ล้านบาท	2.2610	**4.0710**	80.05
กิจกรรม	จัดทำฐานข้อมูลแนวเขตทางสาธารณประโยชน์ มาตราส่วน 1:4,000	**กิโลเมตร**	**6,500**	**100,000**	1,438.46
		ล้านบาท	2.2610	4.0710	80.05
โครงการ	**พัฒนาฐานข้อมูลที่ดินและแผนที่รูปแปลงที่ดินให้เป็นระบบมาตรฐานเดียวกัน**	**ระวาง/แปลง**		300/75,000	100/100
		ล้านบาท		1.8000	100.00
กิจกรรม	พัฒนาฐานข้อมูลที่ดินและแผนที่รูปแปลงที่ดินให้เป็นระบบมาตรฐานเดียวกัน	**ระวาง/แปลง**		300/75,000	100/100
		ล้านบาท		1.8000	100.00
ผลผลิต	**โฉนดที่ดินที่ออกให้แก่ประชาชน**	**แปลง**	**80,000**	**80,000**	-
		ล้านบาท	223.9004	218.6944	-2.33
กิจกรรม	เดินสำรวจออกโฉนดที่ดินและจัดทำแผนที่รูปแปลงโฉนดที่ดินให้เป็นมาตรฐานเดียวกัน	**แปลง**	**80,000**	**80,000**	-
		ล้านบาท	178.6209	174.0020	-2.59
กิจกรรมย่อย	บริหารจัดการคำขอออกโฉนดที่ดินและหนังสือรับรองการทำประโยชน์จากหลักฐาน ส.ค. 1	**แปลง**	**9,000**		
		ล้านบาท	1.3731		
กิจกรรม	จัดทำและให้บริการระวางแผนที่สำหรับการออกโฉนดที่ดิน	**ระวาง**	**10,000**	**10,000**	-
		ล้านบาท	43.9064	44.6924	1.79
ผลผลิต	**ที่ดินของรัฐที่ได้รับการบริหารจัดการ**	**แปลง**	**4,500**	**30,000**	566.67
		ล้านบาท	88.6677	40.9522	-53.81
กิจกรรม	รังวัดออกหนังสือสำคัญสำหรับที่หลวงและควบคุมคุ้มครองที่ดินของรัฐ	**แปลง**	**4,500**		
		ล้านบาท	77.5923		
กิจกรรม	รังวัดออกและตรวจสอบหนังสือสำคัญสำหรับที่หลวงและควบคุมคุ้มครองที่ดินของรัฐ	**แปลง**		**1,000**	
		ล้านบาท		29.8768	
กิจกรรม	นำเข้าข้อมูลแผนที่รูปแปลงที่ดินของรัฐระบบดิจิทัล	**แปลง**	**30,000**	**30,000**	-
		ล้านบาท	6.3670	6.3670	0.00
กิจกรรม	จัดทำแผนที่เพื่อแก้ไขปัญหาการทับซ้อนแนวเขตที่ดินของรัฐ	**ระวาง**	**3,000**	**3,000**	-
		ล้านบาท	4.7084	4.7084	0.00

ผลผลิต/โครงการ/กิจกรรม		หน่วยนับ	เป้าหมาย / งบประมาณ		
			2560	2561	(%)เพิ่ม/ลด
โครงการ	**ข้าราชการกรมที่ดินยุคใหม่ ไม่รับ ไม่โกง**	คน	765	500	-34.64
		ล้านบาท	2.2950	2.5866	12.71
กิจกรรม	จัดฝึกอบรมให้ความรู้เรื่องกฎหมาย	คน	765		
		ล้านบาท	2.2950		
กิจกรรม	จัดฝึกอบรมให้ความรู้เรื่องกฎหมายที่เกี่ยวข้องกับการป้องกันและ	คน		500	
	ปราบปรามการทุจริต	ล้านบาท		2.5866	
โครงการ	**ยกระดับคุณธรรม ความโปร่งใสของกรมที่ดิน**	คน	150		
		ล้านบาท	0.1272		
กิจกรรม	จัดฝึกอบรมให้ความรู้เรื่องการประเมินคุณธรรมและความโปร่งใส	คน	150		
		ล้านบาท	0.1272		
โครงการ	**สนับสนุนการพัฒนาประสิทธิภาพการบริหารราชการแผ่นดิน**	ร้อยละ	-	80	-
		ล้านบาท	161.5251	227.0871	40.59
กิจกรรม	ปรับปรุงระบบการดูแลหลักฐานทางทะเบียนที่ดิน	ล้านแปลง	36	-	-
		ร้อยละ	-	100	-
		ล้านบาท	4.5550	3.6600	-19.65
กิจกรรม	สนับสนุนการเพิ่มประสิทธิภาพการบริหารราชการ	แห่ง	27	39	44.44
		ล้านบาท	132.6794	181.8472	37.06
กิจกรรม	ปรับปรุงมาตรฐานสิ่งอำนวยความสะดวกเพื่อการบริการ	แห่ง	65	-	-
	บริการประชาชน	ร้อยละ	-	100	-
		ล้านบาท	17.3305	30.8654	78.10
กิจกรรม	พัฒนาประสิทธิภาพการบริการประชาชนใน 5 จังหวัดชายแดนภาคใต้	ราย	370,000	390,000	5.41
	(พื้นที่ 5 จังหวัด ตามพระราชบัญญัติการบริหารราชการจังหวัดชายแดน	ล้านบาท	6.9602	10.7145	53.94
	ภาคใต้ พ.ศ. 2553 ได้แก่ จังหวัดปัตตานี ยะลา นราธิวาส สตูล และสงขลา)				
ผลผลิต	**งานด้านทะเบียนและรังวัดที่ดินที่บริการให้แก่ประชาชน**	ล้านราย	7.50	-	-
		เรื่อง	-	3,500	-
		ล้านบาท	812.2892	802.4729	-1.21
กิจกรรม	เพิ่มประสิทธิภาพระบบการดูแลหลักฐานทางทะเบียนที่ดิน	ล้านแปลง	36	36	-
		ล้านบาท	63.2520	59.2419	-6.34
กิจกรรม	บริการด้านทะเบียนที่ดินในสำนักงานที่ดิน	ล้านราย	6.71	7.07	5.37
		ล้านบาท	560.0417	548.8915	-1.99
กิจกรรมย่อย	ปรับปรุงสถานที่ให้บริการประชาชนด้านอสังหาริมทรัพย์	แห่ง	20	20	-
		ล้านบาท	8.0000	8.0000	0.00
กิจกรรมย่อย	พัฒนาระบบบริการในสำนักงานที่ดินด้วยเทคโนโลยี	แห่ง	434	434	-
	และเครื่องมือทันสมัย	ล้านบาท	46.8242	46.8242	0.00
กิจกรรมย่อย	การบริหารโครงการพัฒนาระบบสารสนเทศที่ดิน (ระยะที่ 2)	ครั้ง		20	
		ล้านบาท		1.2000	

ผลผลิต/โครงการ/กิจกรรม		หน่วยนับ	เป้าหมาย / งบประมาณ		
			2560	2561	(%)เพิ่ม/ลด
กิจกรรม	บริการด้านรังวัดที่ดินในสำนักงานที่ดิน	ราย	420,000	440,000	4.76
		ล้านบาท	111.7799	115.9239	3.71
กิจกรรมย่อย	พัฒนาปรับปรุงระบบการรังวัดในสำนักงานที่ดิน	คน	175	206	17.71
	(ค่าจ้างเหมาบริการเจ้าหน้าที่ธุรการฝ่ายรังวัด)	ล้านบาท	22.3914	22.3914	0.00
โครงการ	**ส่งช่างรังวัดเฉพาะกิจไปช่วยเร่งรัดงานรังวัดของสำนักงานที่ดิน**	ราย	4,500	6,000	33.33
		ล้านบาท	1.1655	2.5184	116.08
กิจกรรม	เร่งรัดงานรังวัดของสำนักงานที่ดิน	ราย	4,500	6,000	33.33
		ล้านบาท	1.1655	2.5184	116.08
ผลผลิต	**ค่าใช้จ่ายเพื่อการบริหารทรัพยากรบุคคลขององค์กร**		**3,887.9785**	**3,935.4118**	**1.22**
กิจกรรม	รายจ่ายเพื่อการเดินสำรวจออกโฉนดที่ดินเพื่อแก้ไขปัญหาการออกหนังสือ		6.3600	-	-100.00
	แสดงสิทธิในที่ดินในบริเวณพื้นที่ 3 จังหวัดชายแดนภาคใต้ และบริเวณพื้นที่				
	นอกเขตอุทยานแห่งชาติบูโด - สุไหงปาดี				
กิจกรรม	รายจ่ายเพื่อการเดินสำรวจออกโฉนดที่ดินเพื่อเสริมสร้างความมั่นคง		-	6.6780	100
	ในพื้นที่ 3 จังหวัดชายแดนภาคใต้				
กิจกรรม	รายจ่ายเพื่อการจัดที่ดินทำกินและที่อยู่อาศัยให้กับประชาชนที่ยากจน		69.8475	68.5779	-1.82
กิจกรรม	รายจ่ายเพื่อการเดินสำรวจออกโฉนดที่ดินและจัดทำแผนที่รูปแปลง		278.9046	284.9412	2.16
	โฉนดที่ดินให้เป็นมาตรฐานเดียวกัน				
กิจกรรม	รายจ่ายเพื่อการจัดทำและให้บริการระวางแผนที่สำหรับการออกโฉนดที่ดิน		83.5262	74.7876	-10.46
กิจกรรม	รายจ่ายเพื่อการรังวัดออกหนังสือสำคัญสำหรับที่หลวงและ		57.9507	-	-100.00
	ควบคุมคุ้มครองที่ดินของรัฐ				
กิจกรรม	รายจ่ายเพื่อการรังวัดออกและตรวจสอบหนังสือสำคัญสำหรับที่หลวง		-	61.7326	100.00
	และควบคุมคุ้มครองที่ดินของรัฐ				
กิจกรรม	รายจ่ายเพื่อการนำเข้าข้อมูลแผนที่รูปแปลงที่ดินของรัฐระบบดิจิทัล		14.5470	14.8670	2.20
กิจกรรม	รายจ่ายเพื่อการบริการด้านทะเบียนที่ดินในสำนักงานที่ดิน		2,364.4066	2,397.2285	1.39
กิจกรรม	รายจ่ายเพื่อการบริการด้านรังวัดในสำนักงานที่ดิน		1,012.4359	1,026.5990	1.40

1.7 ตารางสรุปงบประมาณ แยกตามหมวดรายจ่าย ประจำปีงบประมาณ พ.ศ.2561

หน่วย : ล้านบาท (ทศนิยม 4 ตำแหน่ง)

แผนงาน ผลผลิต / โครงการ	เป้าหมาย	งบรายจ่าย					
		งบบุคลากร	งบดำเนินงาน	งบลงทุน	งบเงินอุดหนุน	รายจ่ายอื่น	รวม
รวมทั้งสิ้น		3,817.2751	1,303.9299	1,282.2179	-	-	6,403.4229
แผนงานบูรณาการ		-	90.5193	617.1027	-	-	707.6220
แผนงานบูรณาการ : ขับเคลื่อนการแก้ไขปัญหาจังหวัดชายแดนภาคใต้		-	57.9895	-	-	-	57.9895
โครงการ เดินสำรวจออกโฉนดที่ดินเพื่อเสริมสร้างความมั่นคงในพื้นที่ 3 จังหวัดชายแดนภาคใต้	**15,000 แปลง**	-	57.9895	-	-	-	57.9895
กิจกรรม เดินสำรวจออกโฉนดที่ดินเพื่อเสริมสร้างความมั่นคงในพื้นที่ 3 จังหวัดชายแดนภาคใต้	15,000 แปลง	-	57.9895	-	-	-	57.9895
แผนงานบูรณาการ : พัฒนาเศรษฐกิจดิจิทัล		-		617.1027	-	-	617.1027
โครงการ พัฒนาระบบสารสนเทศที่ดิน ระยะที่ 2	**2,000,000 ราย**	-	-	617.1027	-	-	617.1027
กิจกรรม การขยายระบบสารสนเทศที่ดินเพื่อการบริการ	100 แห่ง	-	-	617.1027	-	-	617.1027
แผนงานบูรณาการ : จัดการปัญหาที่ดินทำกิน			29.9432				29.9432
โครงการ จัดทำข้อมูลที่ดินเพื่อการจัดที่ดินตามนโยบายคณะกรรมการนโยบายที่ดินแห่งชาติ (คทช.)	**7,000 ราย**	-	1.9500	-	-	-	1.9500
กิจกรรม จัดทำข้อมูลที่ดินเพื่อการจัดที่ดินตามนโยบายคณะกรรมการนโยบายที่ดินแห่งชาติ	5,000 ระวาง	-	1.9500	-	-	-	1.9500
โครงการ ส่งเสริมและพัฒนาการจัดที่ดินทำกินและที่อยู่อาศัยให้ชุมชนในที่ดินสาธารณประโยชน์ตามนโยบายรัฐบาล	**8 แปลง**	-	1.2312	-	-	-	1.2312
กิจกรรม ส่งเสริมและพัฒนาการจัดที่ดินทำกินและที่อยู่อาศัยให้ชุมชนในที่ดินสาธารณประโยชน์ตามนโยบายรัฐบาล	8 แปลง	-	1.2312	-	-	-	1.2312
โครงการ สนับสนุน คทช. จังหวัดในการจัดที่ดินทำกินให้ชุมชนตามนโยบายรัฐบาล	**27,384 ราย**	-	26.7620	-	-	-	26.7620
กิจกรรม สนับสนุน คทช. จังหวัดในการจัดที่ดินทำกินให้ชุมชนตามนโยบายรัฐบาล	27,384 ราย	-	26.7620	-	-	-	26.7620
แผนงานบูรณาการ : ป้องกัน ปราบปรามการทุจริตและประพฤติมิชอบ			2.5866	-	-	-	2.5866
โครงการ ข้าราชการกรมที่ดินยุคใหม่ ไม่รับ ไม่โกง	**500 คน**	-	2.5866	-	-	-	2.5866
กิจกรรม จัดฝึกอบรมให้ความรู้เรื่องกฎหมายที่เกี่ยวข้องกับการป้องกันและปราบปรามการทุจริต	500 คน	-	2.5866	-	-	-	2.5866
แผนงานยุทธศาสตร์			10.5925	598.6081			609.2006
แผนงานยุทธศาสตร์ : อนุรักษ์ ฟื้นฟู และป้องกันทรัพยากรธรรมชาติ			10.5925	371.5210			382.1135
โครงการ จัดทำแผนที่เพื่อรองรับการบริหารจัดการข้อมูลที่ดินบนแผนที่มาตราส่วน 1 : 4,000	**30 สถานี 34,000 ระวาง**	-	6.9925	369.2500	-	-	376.2425
กิจกรรม ยกระดับการรังวัดโดยวิธีแผนที่ชั้นหนึ่งด้วยระบบดาวเทียม	30 สถานี 34,000 ระวาง	-	6.9925	369.2500	-	-	376.2425

แผนงาน ผลผลิต / โครงการ		เป้าหมาย	งบรายจ่าย					
			งบบุคลากร	งบดำเนินงาน	งบลงทุน	งบเงินอุดหนุน	รายจ่ายอื่น	รวม
โครงการ	**จัดทำฐานข้อมูลแนวเขตทางสาธารณประโยชน์ มาตราส่วน 1 : 4,000**	**10 หน่วยงาน**		**1.8000**	**2.2710**			**4.0710**
กิจกรรม	จัดทำฐานข้อมูลแนวเขตทางสาธารณประโยชน์ มาตราส่วน 1 : 4,000	100,000 กิโลเมตร		1.8000	2.2710			4.0710
โครงการ	**พัฒนาฐานข้อมูลที่ดินและแผนที่รูปแปลงที่ดินให้เป็นระบบมาตรฐานเดียวกัน**	**300 ระวาง**		**1.8000**				**1.8000**
กิจกรรม	พัฒนาฐานข้อมูลที่ดินและแผนที่รูปแปลงที่ดินให้เป็นระบบมาตรฐานเดียวกัน	75,000 แปลง		1.8000				1.8000
แผนงานยุทธศาสตร์ : พัฒนาประสิทธิภาพการบริหารราชการแผ่นดิน					**227.0871**			**227.0871**
โครงการ	**สนันสนุนการพัฒนาประสิทธิภาพการบริหารราชการ**				**227.0871**			**227.0871**
กิจกรรม	ปรับปรุงระบบการดูแลหลักฐานทางทะเบียนที่ดิน	ร้อยละ 100			3.6600			3.6600
กิจกรรม	สนับสนุนการเพิ่มประสิทธิภาพการบริหารราชการ	39 แห่ง			181.8472			181.8472
กิจกรรม	ปรับปรุงมาตรฐานสิ่งอำนวยความสะดวกเพื่อบริการประชาชน	ร้อยละ 100			30.8654			30.8654
กิจกรรม	พัฒนาประสิทธิภาพการบริการประชาชนใน 5 จังหวัดชายแดนภาคใต้ (พื้นที่ 5 จังหวัด ตามพระราชบัญญัติการบริหารราชการจังหวัดชายแดนภาคใต้ พ.ศ.2553 ได้แก่ จังหวัดปัตตานี ยะลา นราธิวาส สตูล และสงขลา)	390,000 ราย			10.7145			10.7145
แผนงานพื้นฐาน			**-**	**1,084.6814**	**66.5071**			**1,151.1885**
แผนงานพื้นฐานด้าน : การแก้ไขปัญหาความยากจน ลดความเหลื่อมล้ำและสร้างการเจริญเติบโต				**35.9210**	**50.6296**			**86.5506**
ผลผลิต	**ที่ดินของรัฐที่จัดให้แก่ประชาชนที่ยากจน**	**3,500 ครัวเรือน**		**35.9210**	**50.6296**			**86.5506**
กิจกรรม	จัดที่ดินทำกินและที่อยู่อาศัยให้กับประชาชนที่ยากจน	4,500 แปลง		17.6257	22.4946			40.1203
กิจกรรม	บริหารจัดการการใช้ประโยชน์ที่ดินของรัฐเพื่อแก้ไขปัญหาความยากจน	2,000 แปลง		18.2953	28.1350			46.4303
แผนงานพื้นฐานด้าน : การจัดการน้ำและสร้างการเติบโตบนคุณภาพชีวิตที่เป็นมิตรกับสิ่งแวดล้อมอย่างยั่งยืน				**256.7250**	**2.9216**			**259.6466**
ผลผลิต	**โฉนดที่ดินที่ออกให้แก่ประชาชน**	**80,000 แปลง**		**215.7728**	**2.9216**			**218.6944**
กิจกรรม	เดินสำรวจออกโฉนดที่ดินและจัดทำแผนที่รูปแปลงโฉนดที่ดินให้เป็นมาตรฐานเดียวกัน	80,000 แปลง		172.0664	1.9356			174.0020
กิจกรรม	จัดทำและให้บริการระวางแผนที่สำหรับการออกโฉนดที่ดิน	10,000 ระวาง		43.7064	0.9860			44.6924
ผลผลิต	**ที่ดินของรัฐที่ได้รับการบริหารจัดการ**	**30,000 แปลง**		**40.9522**				**40.9522**
กิจกรรม	รังวัดออกและตรวจสอบหนังสือสำคัญสำหรับที่หลวงและควบคุมคุ้มครองที่ดินของรัฐ	1,000 แปลง		29.8768				29.8768
กิจกรรม	นำเข้าข้อมูลแผนที่รูปแปลงที่ดินของรัฐระบบดิจิทัล	30,000 แปลง		6.3670				6.3670
กิจกรรมย่อย	จัดทำแผนที่เพื่อแก้ไขปัญหาการทับซ้อนแนวเขตที่ดินของรัฐ	3,000 ระวาง		4.7084				4.7084

แผนงาน ผลผลิต / โครงการ		เป้าหมาย	งบรายจ่าย					
			งบบุคลากร	งบดำเนินงาน	งบลงทุน	งบเงินอุดหนุน	รายจ่ายอื่น	รวม
แผนงานพื้นฐานด้าน : การปรับสมดุลและพัฒนาระบบบริหารจัดการภาครัฐ				**792.0354**	**12.9559**			**804.9913**
ผลผลิต	**งานด้านทะเบียนและรังวัดที่ดินที่บริการให้แก่ประชาชน**	**7.51 ล้านราย** **36 ล้านแปลง**		**789.5170**	**12.9559**			**802.4729**
กิจกรรม	เพิ่มประสิทธิภาพระบบการดูแลหลักฐานทางทะเบียนที่ดิน	36 ล้านแปลง		56.9710	2.2709			59.2419
กิจกรรม	บริการด้านทะเบียนที่ดินในสำนักงานที่ดิน	7.07 ล้านราย		538.2065	10.6850			548.8915
กิจกรรมย่อย	ปรับปรุงสถานที่ให้บริการประชาชนด้านอสังหาริมทรัพย์	20 แห่ง		8.0000				8.0000
กิจกรรมย่อย	พัฒนาระบบบริการในสำนักงานที่ดินด้วยเทคโนโลยีและเครื่องมือที่ทันสมัย	434 แห่ง		46.8242				46.8242
กิจกรรมย่อย	การบริหารโครงการพัฒนาระบบสารสนเทศที่ดิน (ระยะที่ 2)	20 ครั้ง		1.2000				1.2000
กิจกรรม	บริการด้านรังวัดที่ดินในสำนักงานที่ดิน	440,000 ราย		115.9239				115.9239
กิจกรรมย่อย	พัฒนาปรับปรุงระบบการรังวัดในสำนักงานที่ดิน	206 คน		22.3914				22.3914
โครงการ	**ส่งช่างรังวัดเฉพาะกิจไปช่วยเร่งรัดงานรังวัดของสำนักงานที่ดิน**	**6,000 ราย**		**2.5184**				**2.5184**
กิจกรรม	เร่งรัดงานรังวัดของสำนักงานที่ดิน	6,000 ราย		2.5184				2.5184
แผนงานบุคลากรภาครัฐ			**3,817.2751**	**118.1367**	**-**	**-**	**-**	**3,935.4118**
แผนงานบุคลากรภาครัฐ : ด้านการปรับสมดุลและพัฒนาระบบบริการจัดการภาครัฐ			**3,817.2751**	**118.1367**	**-**	**-**	**-**	**3,935.4118**
ผลผลิต	**ค่าใช้จ่ายเพื่อการบริหารทรัพยากรบุคคลขององค์กร**		**3,817.2751**	**118.1367**	**-**	**-**	**-**	**3,935.4118**
กิจกรรม	รายจ่ายเพื่อการเดินสำรวจออกโฉนดที่ดินเพื่อเสริมสร้างความมั่นคงในพื้นที่ 3 จังหวัดชายแดนภาคใต้		6.3600	0.3180	-	-	-	6.6780
กิจกรรม	รายจ่ายเพื่อการจัดที่ดินทำกินและที่อยู่อาศัยให้กับประชาชนที่ยากจน		66.8387	1.7392	-	-	-	68.5779
กิจกรรม	รายจ่ายเพื่อการเดินสำรวจออกโฉนดที่ดินและจัดทำแผนที่รูปแปลงโฉนดที่ดินให้เป็นมาตรฐานเดียวกัน		279.3526	5.5886	-	-	-	284.9412
กิจกรรม	รายจ่ายเพื่อการจัดทำและให้บริการระวางแผนที่สำหรับออกโฉนดที่ดิน		74.3106	0.4770	-	-	-	74.7876
กิจกรรม	รายจ่ายเพื่อการรังวัดออกและตรวจสอบหนังสือสำคัญสำหรับที่หลวงและควบคุมคุ้มครองที่ดินของรัฐ		60.7947	0.9379	-	-	-	61.7326
กิจกรรม	รายจ่ายเพื่อการนำเข้าข้อมูลแผนที่รูปแปลงที่ดินของรัฐระบบดิจิทัล		14.8310	0.0360	-	-	-	14.8670
กิจกรรม	รายจ่ายเพื่อการบริการด้านทะเบียนที่ดินในสำนักงานที่ดิน		2,319.7645	77.4640	-	-	-	2,397.2285
กิจกรรม	รายจ่ายเพื่อการบริการด้านรังวัดที่ดินในสำนักงานที่ดิน		995.0230	31.5760	-	-	-	1,026.5990

1.8 ข้อมูลภาพรวมของสำนักงานที่ดิน

ขอบเขต อำนาจหน้าที่ โครงสร้างและอัตรากำลังของสำนักงานที่ดิน

- ขอบเขตและอำนาจหน้าที่ของสำนักงานที่ดิน

(1) ดำเนินการตามประมวลกฎหมายที่ดิน กฎหมายว่าด้วยการจัดสรรที่ดิน กฎหมายว่าด้วยอาคารชุด กฎหมายว่าด้วยช่างรังวัดเอกชน และกฎหมายว่าด้วยการเช่าอสังหาริมทรัพย์เพื่อพาณิชยกรรมและอุตสาหกรรม

(2) ปฏิบัติงานเกี่ยวกับการออกหนังสือแสดงสิทธิในที่ดิน หนังสือกรรมสิทธิ์ห้องชุดการจดทะเบียนสิทธิและนิติกรรมเกี่ยวกับอสังหาริมทรัพย์ตามประมวลกฎหมายแพ่งและพาณิชย์ การรังวัดพิสูจน์สอบส การทำประโยชน์ สอบเขตหรือตรวจสอบเนื้อที่ การแบ่งแยก ที่ดินออกเป็นหลายแปลง การรวมที่ดินหลายแปลงเข้าเป็นแปลงเดียวกัน การทำแผนที่สำหรับที่ดิน รวมทั้งการจัดเก็บเงินค่าธรรมเนียมค่าใช้จ่ และภาษีอากรเกี่ยวกับการจดทะเบียน สิทธิและนิติกรรม หรือการดำเนินการเกี่ยวกับอสังหาริมทรัพย์

(3) กำกับดูแล ให้คำปรึกษา และสนับสนุนการปฏิบัติงานของสำนักงานที่ดินจังหวัดสาขา และสำนักงานที่ดินอำเภอ

(4) ปฏิบัติงานร่วมกับหรือสนับสนุนการปฏิบัติงานของหน่วยงานอื่นที่เกี่ยวข้อง หรือที่ได้รับมอบหมาย

- **การแบ่งองค์กรของสำนักงานที่ดิน**

สำนักงานที่ดินทั่วประเทศ			
สำนักงานที่ดินกรุงเทพมหานคร	จำนวน	1	แห่ง
สำนักงานที่ดินจังหวัด	จำนวน	76	แห่ง
สำนักงานที่ดินสาขา	จำนวน	349	แห่ง
สำนักงานที่ดินส่วนแยก	จำนวน	34	แห่ง
สำนักงานที่ดินอำเภอ	จำนวน	370	แห่ง
	รวม	**830**	**แห่ง**

(รวมสำนักงานที่ดินจังหวัด สาขา ส่วนแยก จำนวน 460 แห่ง)

- **อัตรากำลังเจ้าหน้าที่**

	ข้าราชการ		ลูกจ้างประจำ		พนักงานราชการ	
	กรอบ	ปฏิบัติงาน	กรอบ	ปฏิบัติงาน	กรอบ	ปฏิบัติงาน
ส่วนกลาง	2,511	2,220	209	193	305	111
ส่วนภูมิภาค	9,110	7,978	543	611	240	202
รวม	11,621	10,198	752	804	545	313

* ข้อมูลกรอบอัตรากำลังกรมที่ดิน ณ วันที่ 2 ตุลาคม 2560 (กองการเจ้าหน้าที่)

- **แผนภูมิแบ่งงานภายในของสำนักงานที่ดิน**

แผนภูมิแบ่งงานภายในของสำนักงานที่ดินกรุงเทพมหานคร

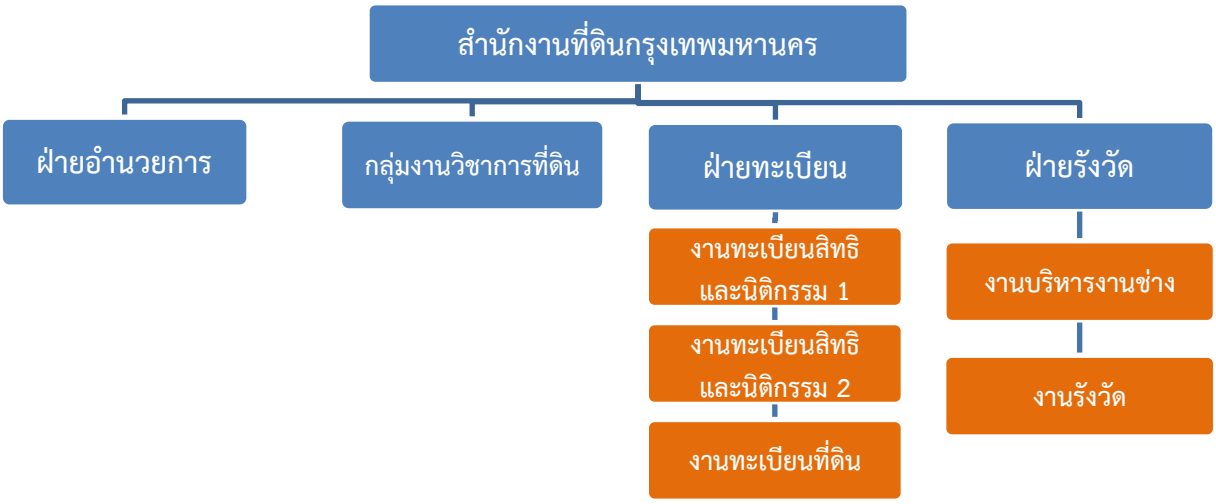

แผนภูมิแบ่งงานภายในของสำนักงานที่ดินกรุงเทพมหานครสาขา 16 สาขา

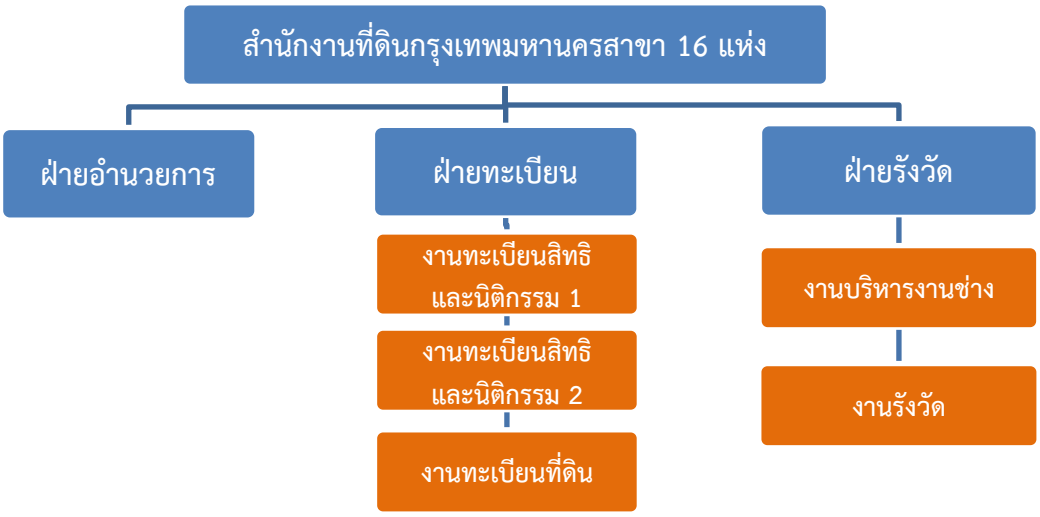

แผนภูมิแบ่งงานภายในของสำนักงานที่ดินจังหวัด 76 จังหวัด

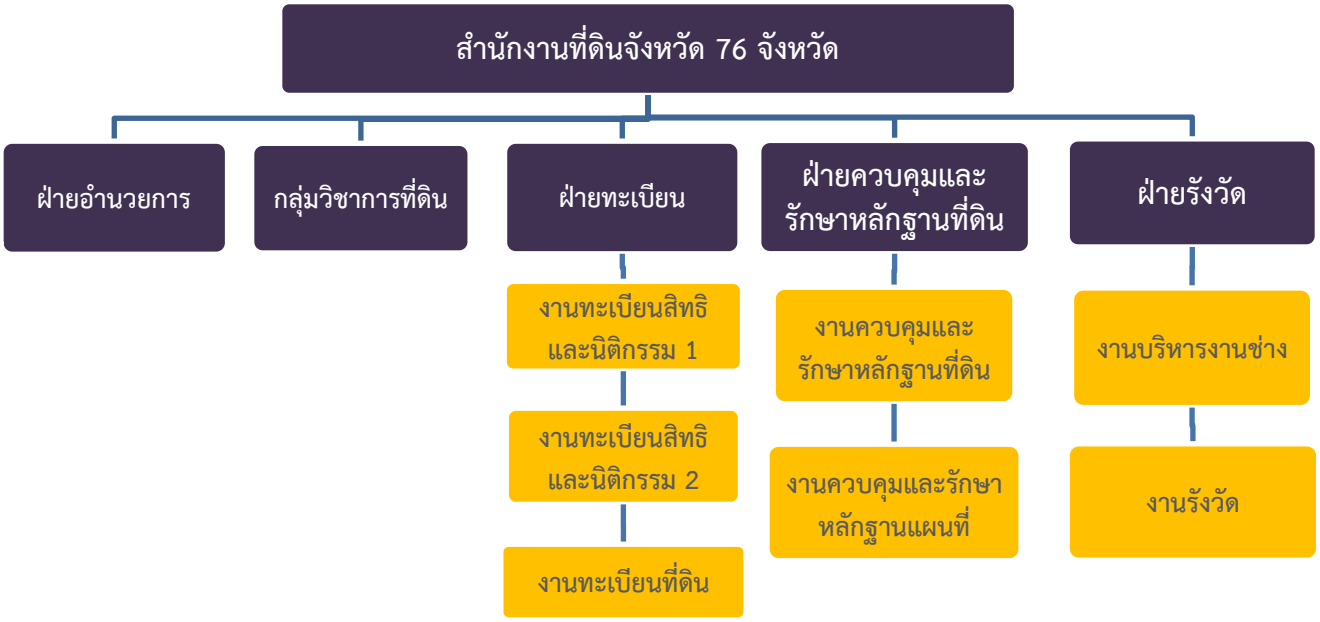

แผนภูมิแบ่งงานภายในของสำนักงานที่ดินจังหวัดสาขา 333 สาขา (ส่วนภูมิภาค)

แผนภูมิแบ่งงานภายในของสำนักงานที่ดินส่วนแยก /อำเภอ 404 แห่ง

⌖ กิจกรรมหลักของสำนักงานที่ดิน

กิจกรรมหลักของสำนักงานที่ดิน ประกอบด้วย 2 กิจกรรมหลัก คือ กิจกรรมให้บริการด้านทะเบียนที่ดินในสำนักงานที่ดิน และกิจกรรมการให้บริการด้านรังวัดที่ดินในสำนักงานที่ดิน

- กิจกรรมให้บริการด้านทะเบียนที่ดินในสำนักงานที่ดิน

  องค์ประกอบ

  (1) กิจกรรมให้บริการด้านการจดทะเบียนสิทธิและนิติกรรม ได้แก่ ขาย ขายฝาก แลกเปลี่ยน ให้ มรดก จำนอง เช่า ประเภทไม่มีทุนทรัพย์อื่นๆ

  (2) กิจกรรมให้บริการด้านข้อมูลที่ดิน

  (3) กิจกรรมให้บริการด้านอื่นๆ (เบ็ดเตล็ด) ได้แก่ คำขอคัดรับรองเอกสาร รับรองราคาการประเมิน ขอเ ขออายัด ขอคัดค้านในเรื่องต่างๆ

  (4) กิจกรรมให้บริการด้านการออกเอกสารสิทธิ ได้แก่ ออกหนังสือแสดงสิทธิในที่ดิน (ออกโฉนดเฉพาะร และแบบท้องถิ่น) โฉนดที่ดิน น.ส. 3ก หนังสือกรรมสิทธิ์ ห้องชุด ออกใบแทน

  (5) กิจกรรมพิจารณาตอบข้อหารือ อนุมัติ อนุญาตเกี่ยวกับที่ดิน ได้แก่ การได้มาซึ่งที่ดินของคนต่างด้าว จดทะเบียนอาคารชุด จดทะเบียนนิติบุคคลอาคารชุด จัดสรรที่ดิน จดทะเบียนเปลี่ยนแปลงข้อบังคับ การขออนุญาตตามมาตรา 9

  (6) กิจกรรมจัดเก็บหลักฐานทางทะเบียนที่ดิน ได้แก่ ควบคุมและจัดเก็บหนังสือแสดงสิทธิในที่ดิน จัดทำสารบรรณควบคุมสารบบและหลักฐานที่ดิน จัดเก็บและรักษาเอกสารหลักฐานที่ดิน

  (7) กิจกรรมจัดเก็บเงินรายได้ประเภทต่างๆ เช่น ค่าธรรมเนียมจดทะเบียนสิทธิและนิติกรรม ค่าธรรมเนียมการออกโฉนดที่ดิน ค่าธรรมเนียมการออกหนังสือรับรองการทำประโยชน์ ค่าธรรมเนียมรังวัดที่ดิน ฯลฯ ทั้งนี้ กรมที่ดินได้รับมอบหมายให้จัดเก็บภาษีรายได้ และภาษีธุรกิจเฉพาะจากการจดทะเบียนสิทธิและนิติกรรม ส่งให้กรมสรรพากร และองค์กรปกครองส่วนท้องถิ่น ซึ่งนับได้ว่ามีมูลค่าถึง 100% การจัดเก็บรายได้ทั้งหมด

- กิจกรรมการให้บริการด้านรังวัดที่ดินในสำนักงานที่ดิน

  องค์ประกอบ

  (1) กิจกรรมให้บริการด้านการรังวัดแบ่งแยก

  (2) กิจกรรมให้บริการด้านการรังวัดรวมแปลง

  (3) กิจกรรมให้บริการด้านการรังวัดสอบเขต ตรวจสอบเนื้อที่

  (4) กิจกรรมให้บริการด้านการรังวัดออกเอกสารสิทธิ

  (5) กิจกรรมจัดเก็บหลักฐานด้านการรังวัดและทำแผนที่

⌖ วัตถุประสงค์โดยรวมในการให้บริการของสำนักงานที่ดิน

1. เพื่อให้ประชาชนมีความมั่นคงในด้านทรัพย์สินและได้รับความคุ้มครองสิทธิในที่ดินอย่างเป็นธรรม และเกิดความสงบสุขในพื้นที่
2. เพื่อเพิ่มประสิทธิภาพในการให้บริการตามหลักการบริหารกิจการบ้านเมืองที่ดีและแก้ไขปัญหาความเดือดร้อนในที่ดินของประชาชนด้านเอกสารสิทธิและการดำเนินการตามกฎหมาย

⌖ เป้าหมายการดำเนินงาน 7,070,000 ราย (ตามเอกสารงบประมาณ)

1. บริการด้านทะเบียนที่ดิน	7,070,000	ราย
2. บริการด้านรังวัดที่ดิน	440,000	ราย
3. ดูแลหลักฐานทางทะเบียนที่ดิน	36,000,000	แปลง

⌖ จัดเก็บรายได้ทุกประเภท 92,595.35 ล้านบาท

1. ค่าธรรมเนียม	32,721.00	ล้านบาท
2. จัดเก็บรายได้เข้ารัฐในรูปภาษีเงินได้ หัก ณ ที่จ่าย	24,546.47	ล้านบาท
3. จัดเก็บรายได้เข้ารัฐในรูปภาษีธุรกิจเฉพาะ	30,179.81	ล้านบาท
4. จัดเก็บรายได้เข้ารัฐในรูปอากรแสตมป์	5,148.07	ล้านบาท

⌖ พื้นที่ดำเนินการ

สำนักงานที่ดินทั่วประเทศ 830 แห่ง

⌖ ตัวชี้วัด

1. จำนวนประชาชนที่ได้รับบริการ 7.9 ล้านราย
2. ประชาชนมีความเชื่อมั่นต่องานบริการของกรมที่ดิน ไม่น้อยกว่าร้อยละ 80

ส่วนที่ 2

สาระสำคัญของแผนการให้บริการประชาชน

ของสำนักงานที่ดิน

2.1 สรุปแผนการให้บริการประชาชนของสำนักงานที่ดิน และตารางแผนปฏิบัติการตามแผนงาน โครงการ /งาน /กิจกรรม ประจำปีงบประมาณ พ.ศ. 2561

ยุทธศาสตร์ 4

พัฒนาระบบการบริการประชาชนด้วยระบบออนไลน์ทั่วทั้งประเทศ มีมาตรฐานสากล ด้วยบุคลากรที่มีขีดความสามารถสูง

เป้าประสงค์	4.1 ประชาชนมีความเชื่อมั่นในระบบงานบริการด้านที่ดินที่มีมาตรฐานสากล	4.2 การบริหารจัดการระบบเทคโนโลยีสารสนเทศที่ดินที่มีประสิทธิภาพ
กลยุทธ์	4.1.1 พัฒนาคุณภาพการให้บริการประชาชนในสำนักงานที่ดินสู่เกณฑ์รางวัลคุณภาพแห่งชาติ	4.2.1 พัฒนาการบริหารจัดการระบบเทคโนโลยีสารสนเทศที่ดิน

เป้าประสงค์ **4.1 ประชาชนมีความเชื่อมั่นในระบบงานบริการด้านที่ดินที่มีมาตรฐานสากล**

หลักการและเหตุผล

1. กรมที่ดินมีภารกิจเกี่ยวกับการคุ้มครองสิทธิในที่ดินของบุคคลและจัดการที่ดินของรัฐ โดยการออกหนังสือแสดงสิทธิ และให้บริการจดทะเบียนสิทธิและนิติกรรมเกี่ยวกับอสังหาริมทรัพย์ เพื่อให้บุคคลมีความมั่นคงในการถือครองที่ดินและได้รับบริการที่มีประสิทธิภาพและเป็นหน่วยงานหลักในการจัดเก็บรายได้รูปแบบต่างๆ ได้แก่ ค่าธรรมเนียม ภาษีเงินได้หัก ณที่จ่าย ภาษีธุรกิจเฉพาะและอากรแสตมป์เพื่อใช้ในการพัฒนาประเทศ
2. สำนักงานที่ดินเป็นหน่วยงานหลักในการบริการประชาชนที่กระจายอยู่ทั่วทุกภูมิภาค ในรูปแบบของสำนักงานที่ดินจังหวัด 77 แห่ง สำนักงานที่ดินสาขา/ส่วนแยก /อำเภอ รวม 753 แห่ง รวมทั้งสิ้น 830 แห่ง และมีประชาชนมาขอรับการบริการด้านการจดทะเบียนสิทธิและนิติกรรม เฉพาะที่มีทุนทรัพย์ มากกว่า 7 ล้านรายต่อปี และดูแลหลักฐานทางทะเบียนมากกว่า 35 ล้านแปลง
3. เพื่อเพิ่มประสิทธิภาพในการจัดเก็บและควบคุมดูแลรักษาสารบบที่ดิน กรมที่ดินได้จัดทำโครงการปรับปรุงระบบการดูแลหลักฐานทางทะเบียนที่ดิน อีกทั้งจำนวนประชาชนที่มาขอรับบริการของสำนักงานที่ดินทั่วประเทศในแต่ละปีที่ผ่านมามีจำนวนสูงขึ้นอย่างต่อเนื่อง เพื่อรักษามาตรฐานการบริการ ตลอดจนเพิ่มประสิทธิภาพในการปฏิบัติงานของเจ้าหน้าที่ภายใต้ข้อจำกัดของอัตรากำลังเจ้าหน้าที่
4. เพื่อให้กรมที่ดินมีการบริหารจัดการองค์การตามหลักการบริหารกิจการบ้านเมืองที่ดี ธรรมาภิบาล(Good Governance) ถือเป็นหลักของการบริหารสาธารณะที่ให้ความสำคัญกับหลักการประชาธิปไตยแบบมีส่วนร่วมและให้ความสำคัญกับประชาชน เพื่อมุ่งให้เกิดการบริหารจัดการที่ดี

วัตถุประสงค์

1. เพื่อจัดให้มีฐานข้อมูลการถือครองที่ดินในภาพรวมที่เป็นศูนย์กลาง สำหรับ สนับสนุนการกำหนดนโยบายด้านเศรษฐกิจ ความมั่นคงและสังคม การปกครองส่วนท้องถิ่น การใช้ประโยชน์ในที่ดิน การกระจายการถือครองที่ดิน การจัดทำสาธารณูปโภคพื้นฐาน การกำหนดผังเมืองและสิ่งแวดล้อม และงานด้านอื่นๆที่เกี่ยวข้องทั้งภาครัฐและภาคเอกชน
2. เพื่อเพิ่มประสิทธิภาพในการให้บริการประชาชนให้ได้รับความสะดวกรวดเร็ว โปร่งใส เป็นธรรม และพัฒนาระบบงานบริการในสำนักงานที่ดินให้เป็นมาตรฐาน
3. ประชาชนมีความพึงพอใจและเชื่อมั่นต่องานบริการของกรมที่ดิน
4. กรมที่ดินได้พัฒนาปรับปรุงระบบการบริหารจัดการองค์การ และระบบงานบริการให้สอดรับ และเป็นไปตามหลักการบริหารกิจการบ้านเมืองที่ดี ธรรมาภิบาล (Good Governance)

ผลที่คาดว่าจะได้รับ

1. ระบบงานทะเบียนที่ดิน และอสังหาริมทรัพย์ และระบบงานรังวัด ได้รับการบริหารจัดการอย่างมีประสิทธิภาพ และประสิทธิผลตามหลักการบริหารกิจการบ้านเมืองที่ดี
2. ประชาชนและผู้มีส่วนที่เกี่ยวข้องมีความเชื่อมั่นในการถือครองที่ดิน
3. ส่งเสริมระบบเศรษฐกิจของประเทศให้มีความมั่นคง เนื่องจากการที่ภาคเอกชนมีความเชื่อมั่นในการถือครองที่ดินและอสังหาริมทรัพย์ และนำไปใช้เป็นหลักทรัพย์ค้ำประกันเงินกู้ เพื่อการลงทุนและเพิ่มรายได้
4. กฎหมายและระเบียบ ได้รับการพัฒนาและปรับปรุงแก้ไขให้มีความเหมาะสมสอดคล้องกับสภาพสังคม เศรษฐกิจ การเมือง

การติดตามประเมินผล

1. สร้างระบบการติดตามและประเมินผลการปฏิบัติงาน เพื่อกำกับดูแล และมีการประเมินผลสัมฤทธิ์การดำเนินการตามแผนงาน/โครงการ ที่ส่งผลต่อเป้าประสงค์ และตัวชี้วัดผลสำเร็จเพื่อใช้เป็นข้อมูลในการวางแนวนโยบายและปรับปรุงแผนงาน/โครงการในอนาคต
2. เร่งรัด ติดตาม และวิเคราะห์ผลการดำเนินงาน ตามแผนงานโครงการ และปัญหาและอุปสรรคที่มีผลต่อการดำเนินงาน เสนอให้ผู้บริหารทราบ เพื่อหาแนวทางแก้ไข

กลยุทธ์	ผลผลิต/โครงการ (ตามเอกสารงบประมาณ)
4.1.1 พัฒนาคุณภาพการให้บริการประชาชนในสำนักงานที่ดินสู่เกณฑ์รางวัลคุณภาพแห่งชาติ	**ผลผลิต งานด้านทะเบียนและรังวัดที่ดินที่บริการให้แก่ประชาชน** **โครงการ สนับสนุนการพัฒนาประสิทธิภาพการบริหารราชการ** **โครงการ ส่งช่างรังวัดเฉพาะกิจไปช่วยเร่งรัดงานรังวัดของสำนักงานที่ดิน** **โครงการ ข้าราชการกรมที่ดินยุคใหม่ ไม่รับ ไม่โกง**

⇨ กิจกรรม 1 **เพิ่มประสิทธิภาพระบบการดูแลหลักฐานทางทะเบียนที่ดิน**
(ภายใต้ผลผลิต งานด้านทะเบียนและรังวัดที่ดินที่บริการให้แก่ประชาชน)

กระบวนงาน
1. ปรับปรุง/ต่อเติมห้องเก็บสารบบที่ดิน
2. ปรับปรุงการจัดเก็บหลักฐานทางทะเบียนและรังวัดที่ดิน

ตัวชี้วัด : เชิงปริมาณ จำนวนหลักฐานทางทะเบียนที่ดินและการรังวัดที่ดินได้รับการดูแลรักษาและปรับปรุง 36 ล้านแปลง

: เชิงคุณภาพ ประชาชนได้รับความคุ้มครองดูแลรักษาทางทะเบียนที่ดินให้มีความมั่นคงเพิ่มขึ้นไม่น้อยกว่า ร้อยละ 90

พื้นที่ดำเนินการ สำนักงานที่ดินจังหวัด /สาขา /ส่วนแยก /อำเภอ จำนวน 830 แห่ง

งบประมาณที่ได้รับ **59,241,900 บาท**

งบดำเนินงาน	56,971,000	บาท
งบลงทุน	2,270,900	บาท

หน่วยงานที่รับผิดชอบ สนง.ที่ดิน /กองแผนงาน

⇨ กิจกรรม 2 **บริการด้านทะเบียนที่ดินในสำนักงานที่ดิน**
(ภายใต้ผลผลิต งานด้านทะเบียนและรังวัดที่ดินที่บริการให้แก่ประชาชน)

กระบวนงาน
1. งานด้านทะเบียนที่ดิน
2. งานวิชาการที่ดิน
3. งานควบคุม ดูแล และรักษาหลักฐานทางทะเบียนที่ดิน
4. งานอำนวยการ

ตัวชี้วัด : เชิงปริมาณ จำนวนประชาชนที่ได้รับการบริการด้านทะเบียน 7,070,000 ราย

: เชิงคุณภาพ ประชาชนมีความพึงพอใจต่องานบริการ ไม่น้อยกว่าร้อยละ 80

พื้นที่ดำเนินการ สำนักงานที่ดินทั่วประเทศ

งบประมาณที่ได้รับ **2,946,120,000 บาท**

งบบุคลากร	2,397,228,500	บาท
งบดำเนินงาน	538,206,500	บาท
งบลงทุน	10,685,000	บาท

หน่วยงานที่รับผิดชอบ สนง.ที่ดินทั่วประเทศ /กองแผนงาน

▶ กิจกรรมย่อย 1 ปรับปรุงสถานที่ให้บริการประชาชนด้านอสังหาริมทรัพย์
(ภายใต้ผลผลิต งานด้านทะเบียนและรังวัดที่ดินที่บริการให้แก่ประชาชน)

กระบวนงาน ปรับปรุงสถานที่ให้บริการประชาชนด้านอสังหาริมทรัพย์

ตัวชี้วัด : เชิงปริมาณ จำนวนสำนักงานที่ดินที่ได้รับการปรับปรุงสถานที่ให้บริการ 20 แห่ง

: เชิงคุณภาพ -

พื้นที่ดำเนินการ สำนักงานที่ดินจังหวัด / สาขา / ส่วนแยก

งบประมาณที่ได้รับ **8,000,000 บาท**

งบดำเนินงาน	**8,000,000**	บาท

หน่วยงานที่รับผิดชอบ สนง.ที่ดิน /กองแผนงาน

⇨ กิจกรรม 3 **บริการด้านการรังวัดที่ดินในสำนักงานที่ดิน**
(ภายใต้ผลผลิต งานด้านทะเบียนและรังวัดที่ดินที่บริการให้แก่ประชาชน)

กระบวนงาน
1. บริการด้านการรังวัดที่ดิน
2. ควบคุมและรักษา

ตัวชี้วัด : เชิงปริมาณ จำนวนประชาชนที่ได้รับการบริการด้านรังวัดที่ดิน 440,000 ราย

: เชิงคุณภาพ ประชาชนมีความพึงพอใจต่องานบริการ ไม่น้อยกว่าร้อยละ 80

สำนักงานที่ดินทั่วประเทศ

1,142,522,900 บาท

งบบุคลากร	1,026,599,000	บาท
งบดำเนินงาน	115,923,900	บาท

หน่วยงานที่รับผิดชอบ สนง.ที่ดินทั่วประเทศ /กองแผนงาน

▶ กิจกรรมย่อย 3 พัฒนาปรับปรุงระบบการรังวัดในสำนักงานที่ดิน
(ภายใต้ผลผลิต งานด้านทะเบียนและรังวัดที่ดินที่บริการให้แก่ประชาชน)

กระบวนงาน จัดสรรค่าจ้างเหมาบริการตำแหน่งเจ้าหน้าที่ธุรการ ปฏิบัติงานฝ่ายรังวัด (แทนการจ้างลูกจ้างชั่วคราว)

ตัวชี้วัด : เชิงปริมาณ จำนวนอัตราการจ้างเหมาบริการ ไม่น้อยกว่า 206 อัตรา

: เชิงคุณภาพ -

พื้นที่ดำเนินการ สำนักงานที่ดินในพื้นที่เป้าหมาย

งบประมาณที่ได้รับ **22,391,400 บาท**

งบดำเนินงาน 22,391,400 บาท

หน่วยงานที่รับผิดชอบ สนง.ที่ดิน /กองแผนงาน

⇨ กิจกรรม 4 **ปรับปรุงระบบการดูแลหลักฐานทางทะเบียนที่ดิน**
(ภายใต้โครงการ สนับสนุนการพัฒนาประสิทธิภาพการบริหารราชการ)

กระบวนงาน
1. ปรับปรุงที่จัดเก็บเอกสารสารบบ
2. ปรับปรุงต่อเติมห้องจัดเก็บสารบบหลักฐานทางทะเบียนที่ดิน
3. ปรับปรุงและดูแลรักษาหนังสือแสดงสิทธิในที่ดิน
4. บริหารโครงการ

ตัวชี้วัด : เชิงปริมาณ สำนักงานที่ดินในพื้นที่เป้าหมายได้รับการปรับปรุงระบบดูแลหลักฐานทางทะเบียนที่ดิน ร้อยละ 100

: เชิงคุณภาพ หน่วยงานสามารถจัดซื้อจัดจ้างได้ภายในเวลาที่กำหนด ร้อยละ 80

พื้นที่ดำเนินการ สำนักงานที่ดินจังหวัด /สาขา /ส่วนแยก จำนวน 830 แห่ง

งบประมาณที่ได้รับ **3,660,000 บาท**

งบลงทุน 3,660,000 บาท

หน่วยงานที่รับผิดชอบ สนง.ที่ดิน /กองแผนงาน

⇨ กิจกรรม 5 **สนับสนุนการเพิ่มประสิทธิภาพการบริหารราชการ**
(ภายใต้โครงการ สนับสนุนการพัฒนาประสิทธิภาพการบริหารราชการ)

กระบวนงาน
1. สำรวจความต้องการและความพร้อมของสำนักงานที่ดิน สำหรับรายการครุภัณฑ์ และการก่อสร้าง/ปรับปรุงต่อเติมอาคารหรือสิ่งอำนวยความสะดวกต่างๆ
2. พิจารณาตามความจำเป็น ความพร้อมและจัดลำดับความสำคัญ

ตัวชี้วัด : เชิงปริมาณ จำนวนหน่วยงานที่ได้รับการเพิ่มประสิทธิภาพการบริหารราชการ 39 แห่ง

: เชิงคุณภาพ ประชาชนมีความพึงพอใจต่องานบริการของกรมที่ดิน ไม่น้อยกว่า ร้อยละ 80

พื้นที่ดำเนินการ สำนักงานที่ดินทั่วประเทศ

งบประมาณที่ได้รับ **181,847,200 บาท**

งบลงทุน 181,847,200 บาท

หน่วยงานที่รับผิดชอบ สนง.ที่ดิน /กองแผนงาน

⇨ กิจกรรม 6 **ปรับปรุงมาตรฐานสิ่งอำนวยความสะดวกเพื่อบริการประชาชน**
(ภายใต้โครงการ สนับสนุนการพัฒนาประสิทธิภาพการบริหารราชการ)

กระบวนงาน
1. ก่อสร้างห้องน้ำประชาชนและห้องน้ำคนพิการ
2. ปรับปรุง/ต่อเติมห้องน้ำประชาชนและห้องน้ำคนพิการ
3. ปรับปรุงทางลาดสำหรับคนพิการ
4. ปรับปรุง/ต่อเติมที่จอดรถประชาชนและคนพิการ

ตัวชี้วัด : เชิงปริมาณ สำนักงานที่ดินในพื้นที่เป้าหมายได้รับการพัฒนาสิ่งอำนวยความสะดวกสำหรับคนพิการ ร้อยละ 100

: เชิงคุณภาพ ประชาชนและหรือผู้พิการหรือทุพพลภาพและคนชรา มีความพึงพอใจในการขอรับบริการด้านสิ่งอำนวยความสะดวกของสำนักงานที่ดินในภาพรวม ไม่น้อยกว่าร้อยละ 80

พื้นที่ดำเนินการ สำนักงานที่ดินจังหวัด/สาขา/ส่วนแยก และอำเภอ จำนวน 830 แห่ง

งบประมาณที่ได้รับ **30,865,400 บาท**

งบลงทุน 30,865,400 บาท

หน่วยงานที่รับผิดชอบ สนง.ที่ดิน /กองแผนงาน

⇨ กิจกรรม 7 **พัฒนาประสิทธิภาพการบริการประชาชนใน 5 จังหวัดชายแดนใต้ (พื้นที่ 5 จังหวัดตามพระราชบัญญัติการบริหารราชการจังหวัดชายแดนภาคใต้ พ.ศ. 2553 ได้แก่ จังหวัดปัตตานี ยะลา นราธิวาส สตูล และสงขลา**
(ภายใต้โครงการ สนับสนุนการพัฒนาประสิทธิภาพการบริหารราชการ)

กระบวนงาน
1. ก่อสร้างอาคารที่ทำการและส่วนประกอบอื่น
2. ปรับปรุง/ต่อเติมอาคารสำนักงาน

ตัวชี้วัด : เชิงปริมาณ จำนวนประชาชนที่ได้รับการบริการ 390,000 ราย

: เชิงคุณภาพ ประชาชนมีความพึงพอใจต่องานบริการของกรมที่ดิน ไม่น้อยกว่าร้อยละ 80

พื้นที่ดำเนินการ สำนักงานที่ดินจังหวัดปัตตานี ยะลา นราธิวาส สตูล และสงขลา

งบประมาณที่ได้รับ **10,714,500 บาท**

งบลงทุน 10,714,500 บาท

หน่วยงานที่รับผิดชอบ สนง.ที่ดิน /กองแผนงาน

ตารางแผนปฏิบัติการตามแผนงาน/ โครงการ /งาน / กิจกรรม กรมที่ดิน ประจำปีงบประมาณ พ.ศ. 2561

ประเด็นยุทธศาสตร์ที่ 4 พัฒนาระบบการบริการประชาชนด้วยระบบออนไลน์ทั่วทั้งประเทศมีมาตรฐานสากล ด้วยบุคลากรที่มีขีดความสามารถสูง

ผลผลิต : งานด้านทะเบียนและรังวัดที่ดินที่บริการให้แก่ประชาชน

โครงการ : สนับสนุนการพัฒนาประสิทธิภาพการบริหารราชการ

โครงการ : ส่งช่างรังวัดเฉพาะกิจไปช่วยเร่งรัดงานรังวัดของสำนักงานที่ดิน

โครงการ : ข้าราชการยุคใหม่ ไม่รับ ไม่โกง

โครงการ /งาน / กิจกรรม	เป้าหมาย		งบประมาณ (ล้านบาท)	แผนงาน / แผนการใช้จ่ายงบประมาณ				หน่วยงานรับผิดชอบ
	หน่วยนับ	ปริมาณงาน		ไตรมาส 1 ต.ค.60 -ธ.ค.60	ไตรมาส 2 ม.ค.61-มี.ค.61	ไตรมาส 3 เม.ย.61-มิ.ย.61	ไตรมาส 4 ก.ค.61-ก.ย.61	
1 **เพิ่มประสิทธิภาพระบบการดูแลหลักฐานทางทะเบียนที่ดิน**	ล้านแปลง	36	59.2419	36	36	36	36	**สนง.ที่ดินทั่วประเทศ /กผ.**
				(30.7564)	(28.4855)	(-)	(-)	
・ปรับปรุงต่อเติมห้องจัดเก็บสารบบหลักฐานทางทะเบียนที่ดิน	แห่ง	4		4	-	-	-	
・ปรับปรุงและดูแลรักษาหนังสือแสดงสิทธิในที่ดิน	ล้านแปลง	36		36	36	36	36	
・บริหารโครงการ	แห่ง	460		460	460	460	460	
2 **บริการด้านทะเบียนที่ดินในสำนักงานที่ดิน**	ราย	7,070,000	2,946.1200	1,767,600	1,767,600	1,767,600	1,767,200	**สนง.ที่ดินทั่วประเทศ /กผ.**
				(1,069.6014)	(1,056.2974)	(778.9430)	(41.2782)	
・บริการด้านทะเบียนที่ดิน	ราย	7,070,000		1,767,600	1,767,600	1,767,600	1,767,200	
・การจัดเก็บรายได้ประเภทต่าง ๆ	ล้านบาท	92,595.3600		23,148.8400	23,148.8400	23,148.8400	23,148.8400	
・งานวิชาการที่ดิน	ราย	83,490		20,900	20,900	20,900	20,790	
・ควบคุมและรักษาหลักฐานทางทะเบียนที่ดิน	ล้านแปลง	36		36	36	36	36	
3 **ปรับปรุงสถานที่ให้บริการประชาชนด้านอสังหาริมทรัพย์**	แห่ง	20	8.0000	15	5			**สนง.ที่ดินทั่วประเทศ**
・ค่าปรับปรุงระบบไฟฟ้า				(1.6000)	(2.4000)	(2.4000)	(1.6000)	
4 **บริการด้านรังวัดที่ดินในสำนักงานที่ดิน**	ราย	440,000	1,142.5229	108,000	111,000	111,000	110,000	**สนง.ที่ดินทั่วประเทศ /กผ.**
				(400.3558)	(400.1083)	(327.3619)	(14.6969)	
・บริการด้านการรังวัดที่ดิน	ราย	440,000		108,000	111,000	111,000	110,000	
・ควบคุมและรักษาหลักฐานด้านรังวัดที่ดิน	ล้านแปลง	36		36	36	36	36	

โครงการ /งาน / กิจกรรม	เป้าหมาย		งบประมาณ (ล้านบาท)	แผนงาน / แผนการใช้จ่ายงบประมาณ				หน่วยงานรับผิดชอบ
	หน่วยนับ	ปริมาณงาน		ไตรมาส 1 ต.ค.60 -ธ.ค.60	ไตรมาส 2 ม.ค.61-มี.ค.61	ไตรมาส 3 เม.ย.61-มิ.ย.61	ไตรมาส 4 ก.ค.61-ก.ย.61	
5 **พัฒนาปรับปรุงระบบการรังวัดที่ดินในสำนักงานที่ดิน**	อัตรา	206	22.3914	206 (11.1957)	206 (11.1957)	- (-)	- (-)	**สนง.ที่ดินทั่วประเทศ /กผ.**
・ จ้างเหมาบริการตำแหน่งเจ้าหน้าที่ธุรการปฏิบัติงานฝ่ายรังวัด								
6 **ปรับปรุงระบบการดูแลหลักฐานทางทะเบียนที่ดิน**	ร้อยละ	100	3.6600	100 (3.6000)	- (-)	- (-)	- (-)	**สนง.ที่ดิน / ทั่วประเทศ /กผ.**
・ ปรับปรุงที่จัดเก็บเอกสารสารบบ	แห่ง	459		459	459	459	459	
7 **สนับสนุนการเพิ่มประสิทธิภาพการบริหารราชการ**	แห่ง	39	181.8472	33 (92.5375)	- (19.1141)	- (46.3031)	6 (23.8925)	**สนง.ที่ดิน / ทั่วประเทศ /กผ.**
8 **ปรับปรุงมาตรฐานสิ่งอำนวยความสะดวกเพื่อการบริการประชาชน**	ร้อยละ	100	**30.8654**	100 (30.8654)	-	-	-	**สนง.ที่ดิน /กผ.**
• ปรับปรุง /ต่อเติม และการก่อสร้าง	แห่ง	102	**30.8654**					
- ปรับปรุง /ต่อเติมห้องน้ำประชาชนและห้องน้ำคนพิการ	แห่ง	23		30 (3.9620)	-	-	-	
- ปรับปรุง /ต่อเติมทางลาดคนพิการ	แห่ง	4		4 (0.3120)	-	-	-	
- ปรับปรุง /ต่อเติมที่จอดรถประชาชนและคนพิการ	แห่ง	17		17 (3.2423)	-	-	-	
- ปรับปรุง /ต่อเติมที่พักประชาชนพร้อมส่วนประกอบ	แห่ง	8		8 (2.2107)	-	-	-	
- ก่อสร้างห้องน้ำประชาชนและห้องน้ำคนพิการ	แห่ง	17		17 (8.6306)	-	-	-	

โครงการ /งาน / กิจกรรม	เป้าหมาย		งบประมาณ (ล้านบาท)	แผนงาน / แผนการใช้จ่ายงบประมาณ				หน่วยงานรับผิดชอบ
	หน่วยนับ	ปริมาณงาน		ไตรมาส 1 ต.ค.60 -ธ.ค.60	ไตรมาส 2 ม.ค.61-มี.ค.61	ไตรมาส 3 เม.ย.61-มิ.ย.61	ไตรมาส 4 ก.ค.61-ก.ย.61	
- ก่อสร้างที่จอดรถประชาชนและคนพิการ	แห่ง	21		21 (6.1629)	-	-	-	
- ก่อสร้างที่พักประชาชนพร้อมส่วนประกอบ	แห่ง	12		12 (6.3449)	-	-	-	
9 พัฒนาประสิทธิภาพการบริการประชาชนใน 5 จังหวัดชายแดนภาคใต้ (พื้นที่ 5 จังหวัด ตามพระราชบัญญัติการบริหารราชการจังหวัดชายแดนภาคใต้ พ.ศ. 2553 ได้แก่ จังหวัดปัตตานี ยะลา นราธิวาส สตูล และสงขลา)	ราย	390,000	10.7145	97,500 (3.3993)	97,500 (1.7212)	97,500 (3.4425)	97,500 (2.1515)	**สนง.ที่ดิน 5 จังหวัด/ กผ.**
- ค่าปรับปรุงอาคารที่ทำการและสิ่งก่อสร้างประกอบ	แห่ง	3		3	-	-	-	
- ค่าก่อสร้างอาคารที่ทำการและสิ่งก่อสร้างประกอบ	แห่ง	2		2	-	- ,	-	

2.2 การจัดสรรงบประมาณที่ได้รับของสำนักงานที่ดินกรุงเทพมหานครและสาขา ประจำปีงบประมาณ พ.ศ. 2561 (ไม่รวมงบลงทุน)

แผนงานบุคลากรภาครัฐ ด้านการปรับสมดุลและพัฒนาระบบบริหารจัดการภาครัฐ
ผลผลิตค่าใช้จ่ายเพื่อการบริหารทรัพยากรบุคคลขององค์กร

ลำดับที่	สำนักงานที่ดินจังหวัด	งบบุคลากร (1)				งบดำเนินงาน (2)			รวมทั้งสิ้น (1) + (2)
		เงินเดือน *	ค่าจ้างประจำ *	พนักงานราชการ	รวม (1)	ค่าตอบแทน ค่าเช่าบ้าน	ค่าใช้สอย ประกันสังคม	รวม (2)	
1	กรุงเทพมหานคร			1,063,600	1,063,600	346,000	53,180	399,180	1,462,780
2	สาขาลาดกระบัง			170,000	170,000	132,000	8,500	140,500	310,500
3	สาขาดอนเมือง			184,800	184,800	77,000	9,240	86,240	271,040
4	สาขาหนองจอก			368,200	368,200	125,000	18,410	143,410	511,610
5	สาขาประเวศ			376,800	376,800	171,000	18,840	189,840	566,640
6	สาขาบึงกุ่ม			185,700	185,700	512,000	9,290	521,290	706,990
7	สาขาลาดพร้าว			350,100	350,100	192,000	17,510	209,510	559,610
8	สาขาธนบุรี			864,800	864,800	326,000	43,240	369,240	1,234,040
9	สาขาห้วยขวาง			333,600	333,600	249,000	16,680	265,680	599,280
10	สาขามีนบุรี			1,087,600	1,087,600	244,000	54,380	298,380	1,385,980
11	สาขาบางขุนเทียน			1,060,400	1,060,400	242,000	53,020	295,020	1,355,420
12	สาขาหนองแขม			347,400	347,400	357,000	17,370	374,370	721,770
13	สาขาบางกอกน้อย			1,039,500	1,039,500	331,000	51,980	382,980	1,422,480
14	สาขาบางกะปิ			1,011,000	1,011,000	295,000	50,550	345,550	1,356,550
15	สาขาพระโขนง			861,800	861,800	262,000	43,090	305,090	1,166,890
16	สาขาบางเขน			702,800	702,800	264,000	35,140	299,140	1,001,940
17	สาขาจตุจักร			175,600	175,600	213,000	8,780	221,780	397,380
รวม ส.กทม.		-	-	10,183,700	10,183,700	4,338,000	509,200	4,847,200	15,030,900

<u>หมายเหตุ</u> * เงินเดือนข้าราชการและค่าจ้างประจำ เบิกจ่ายทางส่วนกลาง (กองคลัง)

แผนงานพื้นฐานด้าน การปรับสมดุลและพัฒนาระบบการบริหารจัดการภาครัฐ
ผลผลิตงานด้านทะเบียนและรังวัดที่ดินที่บริการให้แก่ประชาชน

ลำดับที่	สำนักงานที่ดินจังหวัด	งบดำเนินงาน							รวมทั้งสิ้น (1)+(2)+(3)+(4)=(5)
		ค่าตอบแทน (1)	ค่าใช้สอย (2)				ค่าวัสดุ (3)	ค่าสาธารณูปโภค (4)	
		ค่าเบี้ยประชุม/ค่าตอบแทน	ค่าเบี้ยเลี้ยงฯ/ค่าซ่อมแซม	ค่าเช่า	ค่าจ้างเหมาฯ	รวม (2)			
1	กรุงเทพมหานคร		150,000	108,000	283,440	541,440	240,000	-	781,440
2	สาขาลาดกระบัง		150,000	-	187,440	337,440	240,000	-	577,440
3	สาขาดอนเมือง		150,000	36,000	270,360	456,360	240,000	-	696,360
4	สาขาหนองจอก		150,000	36,000	270,360	456,360	240,000	-	696,360
5	สาขาประเวศ		150,000	36,000	278,880	464,880	240,000	-	704,880
6	สาขาบึงกุ่ม		150,000	36,000	187,440	373,440	240,000	-	613,440
7	สาขาลาดพร้าว		150,000	36,000	187,440	373,440	240,000	-	613,440
8	สาขาธนบุรี		150,000	36,000	270,360	456,360	240,000	-	696,360
9	สาขาห้วยขวาง		150,000	36,000	187,440	373,440	240,000	-	613,440
10	สาขามีนบุรี		150,000	36,000	270,360	456,360	240,000	-	696,360
11	สาขาบางขุนเทียน		150,000	-	187,440	337,440	240,000	-	577,440
12	สาขาหนองแขม		150,000	36,000	187,440	373,440	240,000	-	613,440
13	สาขาบางกอกน้อย		150,000	36,000	361,800	547,800	240,000	-	787,800
14	สาขาบางกะปิ		150,000	36,000	187,440	373,440	240,000	-	613,440
15	สาขาพระโขนง		150,000	-	187,440	337,440	240,000	-	577,440
16	สาขาบางเขน		150,000	36,000	187,440	373,440	240,000	-	613,440
17	สาขาจตุจักร		150,000	36,000	353,280	539,280	240,000	-	779,280
รวม ส.กทม.			2,550,000	576,000	4,045,800	7,171,800	4,080,000	-	11,251,800

<u>หมายเหตุ</u>

1. ค่าเช่า = ค่าเช่าเครื่องถ่ายเอกสาร
2. ค่าเบี้ยประชุม/ค่าตอบแทน = เบิกจ่ายจากงบประมาณบริหารส่วนกลาง (กองคลังบริหาร)
3. ค่าสาธารณูปโภค = เบิกจ่ายจากงบประมาณบริหารส่วนกลาง (กองคลังบริหาร)

2.3 การจัดสรรงบประมาณที่ได้รับของสำนักงานที่ดินส่วนภูมิภาค ประจำปีงบประมาณ พศ. 2560 (ไม่รวมงบลงทุน)

แผนงานบุคลากรภาครัฐ ด้านการปรับสมดุลและพัฒนาระบบบริหารจัดการภาครัฐ
ผลผลิตค่าใช้จ่ายเพื่อการบริหารทรัพยากรบุคคลขององค์กร

ลำดับที่	สำนักงานที่ดินจังหวัด	งบบุคลากร (1)				งบดำเนินงาน (2)				รวมทั้งสิ้น (1) + (2)
		เงินเดือน *	ค่าจ้างประจำ *	พนักงานราชการ	รวม (1)	ค่าตอบแทน		ค่าใช้สอย	รวม (2)	
						ค่าเช่าบ้าน	** ค่าตอบแทนพิเศษรายเดือนฯ	ประกันสังคม		
1	กระบี่			175,600	175,600	725,000		8,780	733,780	**909,380**
2	กาญจนบุรี			672,900	672,900	1,268,000		33,650	1,301,650	**1,974,550**
3	กาฬสินธุ์			364,900	364,900	750,000		18,250	768,250	**1,133,150**
4	กำแพงเพชร			175,600	175,600	755,000		8,780	763,780	**939,380**
5	ขอนแก่น			341,600	341,600	1,629,000		17,080	1,646,080	**1,987,680**
6	จันทบุรี			159,500	159,500	767,000		7,980	774,980	**934,480**
7	ฉะเชิงเทรา			521,600	521,600	1,056,000		26,080	1,082,080	**1,603,680**
	สาขาบางคล้า			-	-	104,000		-	104,000	**104,000**
8	ชลบุรี			1,090,500	1,090,500	2,039,000		54,530	2,093,530	**3,184,030**
9	ชัยนาท			524,900	524,900	758,000		26,250	784,250	**1,309,150**
10	ชัยภูมิ			695,800	695,800	1,495,000		34,790	1,529,790	**2,225,590**
11	ชุมพร			680,500	680,500	923,000		34,030	957,030	**1,637,530**
12	เชียงราย			701,600	701,600	2,317,000		35,080	2,352,080	**3,053,680**
13	เชียงใหม่			854,600	854,600	2,202,000		42,730	2,244,730	**3,099,330**
14	ตรัง			511,600	511,600	989,000		25,580	1,014,580	**1,526,180**
15	ตราด			341,200	341,200	152,000		17,060	169,060	**510,260**
16	ตาก			349,700	349,700	249,000		17,500	266,500	**616,200**
17	นครนายก			344,700	344,700	508,000		17,240	525,240	**869,940**
18	นครปฐม			856,200	856,200	900,000		42,810	942,810	**1,799,010**
19	นครพนม			490,100	490,100	484,000		24,510	508,510	**998,610**
20	นครราชสีมา			1,078,000	1,078,000	3,331,000		53,900	3,384,900	**4,462,900**
21	นครศรีธรรมราช			515,700	515,700	1,776,000		25,800	1,801,800	**2,317,500**
22	นครสวรรค์			689,100	689,100	1,209,000		34,460	1,243,460	**1,932,560**
23	นนทบุรี			2,041,200	2,041,200	832,000		102,060	934,060	**2,975,260**
24	นราธิวาส			175,600	175,600	532,000	1,672,800	8,780	2,213,580	**2,389,180**
25	น่าน			526,700	526,700	779,000		26,340	805,340	**1,332,040**
26	บุรีรัมย์			911,700	911,700	1,219,000		45,590	1,264,590	**2,176,290**
27	บึงกาฬ			373,200	373,200	442,000		18,660	460,660	**833,860**
28	ปทุมธานี			718,100	718,100	761,000		35,910	796,910	**1,515,010**
	สาขาธัญบุรี			348,600	348,600	221,000		17,430	238,430	**587,030**
29	ประจวบคีรีขันธ์			516,500	516,500	618,000		25,830	643,830	**1,160,330**
30	ปราจีนบุรี			364,400	364,400	848,000		18,220	866,220	**1,230,620**
31	ปัตตานี			694,600	694,600	426,000	1,200,000	34,730	1,660,730	**2,355,330**
32	พระนครศรีอยุธยา			521,900	521,900	967,000		26,100	993,100	**1,515,000**
	สาขาเสนา			-	-	106,000		-	106,000	**106,000**
33	พะเยา			500,600	500,600	1,307,000		25,030	1,332,030	**1,832,630**
34	พังงา			175,600	175,600	576,000		8,780	584,780	**760,380**
35	พัทลุง			529,600	529,600	743,000		26,480	769,480	**1,299,080**
36	พิจิตร			175,600	175,600	1,069,000		8,780	1,077,780	**1,253,380**
37	พิษณุโลก			159,500	159,500	1,074,000		7,980	1,081,980	**1,241,480**
38	เพชรบุรี			875,300	875,300	689,000		43,770	732,770	**1,608,070**
39	เพชรบูรณ์			182,600	182,600	843,000		9,130	852,130	**1,034,730**
40	แพร่			507,100	507,100	436,000		25,360	461,360	**968,460**
41	ภูเก็ต			526,800	526,800	365,000		26,340	391,340	**918,140**
42	มหาสารคาม			175,600	175,600	1,508,000		8,780	1,516,780	**1,692,380**
43	มุกดาหาร			175,600	175,600	434,000		8,780	442,780	**618,380**

ลำดับที่	สำนักงานที่ดินจังหวัด	งบบุคลากร (1)				งบดำเนินงาน (2)				รวมทั้งสิ้น (1) + (2)
		เงินเดือน *	ค่าจ้างประจำ *	พนักงานราชการ	รวม (1)	ค่าตอบแทน		ค่าใช้สอย	รวม (2)	
						ค่าเช่าบ้าน	** ค่าตอบแทนพิเศษรายเดือนฯ	ประกันสังคม		
44	แม่ฮ่องสอน			515,200	515,200	301,000		25,760	326,760	**841,960**
45	ยะลา			338,600	338,600	173,000	1,440,000	16,930	1,629,930	**1,968,530**
46	ยโสธร			340,600	340,600	577,000		17,030	594,030	**934,630**
47	ร้อยเอ็ด			874,300	874,300	1,827,000		43,720	1,870,720	**2,745,020**
48	ระนอง			165,600	165,600	134,000		8,280	142,280	**307,880**
49	ระยอง			531,600	531,600	1,010,000		26,580	1,036,580	**1,568,180**
50	ราชบุรี			726,500	726,500	726,000		36,330	762,330	**1,488,830**
51	ลพบุรี			742,600	742,600	676,000		37,130	713,130	**1,455,730**
52	ลำปาง			943,200	943,200	1,311,000		47,160	1,358,160	**2,301,360**
53	ลำพูน			175,600	175,600	977,000		8,780	985,780	**1,161,380**
54	เลย			346,700	346,700	819,000		17,340	836,340	**1,183,040**
55	ศรีสะเกษ			526,700	526,700	1,479,000		26,340	1,505,340	**2,032,040**
56	สกลนคร			175,600	175,600	971,000		8,780	979,780	**1,155,380**
57	สงขลา			711,400	711,400	1,898,000	804,000	35,570	2,737,570	**3,448,970**
58	สตูล			351,200	351,200	429,000		17,560	446,560	**797,760**
59	สมุทรปราการ			1,614,400	1,614,400	940,000		80,720	1,020,720	**2,635,120**
60	สมุทรสงคราม			175,600	175,600	1,116,000		8,780	1,124,780	**1,300,380**
61	สมุทรสาคร			533,800	533,800	922,000		26,690	948,690	**1,482,490**
62	สระแก้ว			175,600	175,600	446,000		8,780	454,780	**630,380**
63	สระบุรี			690,400	690,400	756,000		34,520	790,520	**1,480,920**
64	สิงห์บุรี			175,600	175,600	463,000		8,780	471,780	**647,380**
65	สุโขทัย			351,200	351,200	892,000		17,560	909,560	**1,260,760**
66	สุพรรณบุรี			693,900	693,900	1,462,000		34,700	1,496,700	**2,190,600**
67	สุราษฎร์ธานี			335,000	335,000	1,011,000		16,750	1,027,750	**1,362,750**
68	สุรินทร์			515,900	515,900	1,580,000		25,800	1,605,800	**2,121,700**
69	หนองคาย			175,600	175,600	800,000		8,780	808,780	**984,380**
70	หนองบัวลำภู			175,600	175,600	530,000		8,780	538,780	**714,380**
71	อ่างทอง			175,600	175,600	542,000		8,780	550,780	**726,380**
72	อำนาจเจริญ			175,600	175,600	460,000		8,780	468,780	**644,380**
73	อุดรธานี			175,600	175,600	1,425,000		8,780	1,433,780	**1,609,380**
74	อุตรดิตถ์			175,600	175,600	292,000		8,780	300,780	**476,380**
75	อุทัยธานี			159,500	159,500	277,000		7,980	284,980	**444,480**
76	อุบลราชธานี			526,700	526,700	1,418,000		26,340	1,444,340	**1,971,040**
รวมส่วนภูมิภาค		**-**	**-**	**37,778,900**	**37,778,900**	**71,821,000**	**5,116,800**	**1,889,100**	**78,826,900**	**116,605,800**
รวม ส.กทม.				**10,183,700**	**10,183,700**	**4,338,000**	**-**	**509,200**	**4,847,200**	**15,030,900**
รวมทั้งสิ้น		**-**	**-**	**47,962,600**	**47,962,600**	**76,159,000**	**5,116,800**	**2,398,300**	**83,674,100**	**131,636,700**

<u>หมายเหตุ</u> * 1. เงินเดือนข้าราชการและค่าจ้างประจำ เบิกจ่ายทางส่วนกลาง (กองคลัง)

** 2. ค่าตอบแทนพิเศษรายเดือนฯ หมายถึง เงินค่าตอบแทนพิเศษรายเดือนให้แก่เจ้าหน้าที่ผู้ปฏิบัติงานในพื้นที่จังหวัดชายแดนภาคใต้

แผนงานพื้นฐานด้าน การปรับสมดุลและพัฒนาระบบการบริหารจัดการภาครัฐ
ผลผลิตงานด้านทะเบียนและรังวัดที่ดินที่บริการให้แก่ประชาชน

ลำดับที่	สำนักงานที่ดินจังหวัด	งบดำเนินงาน							รวมทั้งสิ้น (1)+(2)+(3)+(4)=(5)
		ค่าตอบแทน (1)	ค่าใช้สอย (2)				ค่าวัสดุ (3)	ค่าสาธารณูปโภค (4)	
		ค่าเบี้ยประชุม/ค่าตอบแทนฯ	ค่าเบี้ยเลี้ยงฯ/ค่าซ่อมแซม	ค่าเช่า	ค่าจ้างเหมาฯ	รวม (2)			
1	กระบี่	30,000	154,000	360,000	2,134,920	2,648,920	599,000	556,000	**3,833,920**
2	กาญจนบุรี	70,000	226,000	252,000	4,004,040	4,482,040	961,000	589,000	**6,102,040**
3	กาฬสินธุ์	40,000	230,000	258,000	3,512,760	4,000,760	985,000	754,000	**5,779,760**
4	กำแพงเพชร	90,000	152,000	-	1,860,600	2,012,600	557,000	567,000	**3,226,600**
5	ขอนแก่น	80,000	404,000	180,000	6,390,000	6,974,000	1,941,000	1,386,500	**10,381,500**
6	จันทบุรี	120,000	174,000	180,000	2,034,960	2,388,960	662,000	523,000	**3,693,960**
7	ฉะเชิงเทรา	70,000	146,000	-	1,137,600	1,283,600	535,000	523,000	**2,411,600**
	สาขาบางคล้า	15,000	20,000	-	265,800	285,800	100,000	132,000	**532,800**
8	ชลบุรี	135,000	194,000	36,000	2,192,280	2,422,280	836,000	1,650,500	**5,043,780**
9	ชัยนาท	35,000	148,000	144,000	2,723,880	3,015,880	559,000	517,500	**4,127,380**
10	ชัยภูมิ	55,000	252,000	36,000	4,261,320	4,549,320	1,110,000	864,000	**6,578,320**
11	ชุมพร	40,000	168,000	36,000	3,015,240	3,219,240	694,000	594,500	**4,547,740**
12	เชียงราย	200,000	302,000	-	6,104,880	6,406,880	1,456,000	935,500	**8,998,380**
13	เชียงใหม่	155,000	406,000	468,000	6,230,400	7,104,400	1,981,000	1,683,500	**10,923,900**
14	ตรัง	50,000	180,000	144,000	2,840,880	3,164,880	745,000	688,000	**4,647,880**
15	ตราด	30,000	134,000	72,000	1,337,520	1,543,520	444,000	352,500	**2,370,020**
16	ตาก	35,000	154,000	72,000	1,769,160	1,995,160	632,000	352,500	**3,014,660**
17	นครนายก	35,000	102,000	-	1,054,680	1,156,680	348,000	473,500	**2,013,180**
18	นครปฐม	90,000	162,000	72,000	1,952,040	2,186,040	695,000	974,000	**3,945,040**
19	นครพนม	45,000	234,000	288,000	3,646,800	4,168,800	1,103,000	572,500	**5,889,300**
20	นครราชสีมา	140,000	440,000	576,000	8,208,000	9,224,000	2,249,000	2,585,500	**14,198,500**
21	นครศรีธรรมราช	60,000	352,000	216,000	7,268,040	7,836,040	1,655,000	1,133,500	**10,684,540**
22	นครสวรรค์	50,000	274,000	252,000	4,935,480	5,461,480	1,269,000	941,000	**7,721,480**
23	นนทบุรี	100,000	142,000	-	1,163,160	1,305,160	531,000	1,183,000	**3,119,160**
24	นราธิวาส	300,000	212,000	72,000	5,276,880	5,560,880	901,000	374,500	**7,136,380**
25	น่าน	45,000	218,000	324,000	2,675,040	3,217,040	899,000	424,000	**4,585,040**
26	บึงกาฬ	35,000	126,000	-	1,411,920	1,537,920	455,000	187,500	**2,215,420**
27	บุรีรัมย์	150,000	284,000	36,000	4,378,320	4,698,320	1,251,000	897,000	**6,996,320**
28	ปทุมธานี	150,000	128,000	108,000	963,240	1,199,240	468,000	985,000	**2,802,240**
	สาขาธัญบุรี	15,000	20,000	-	531,600	551,600	111,000	203,500	**881,100**
29	ประจวบคีรีขันธ์	90,000	154,000	36,000	2,077,560	2,267,560	678,000	616,500	**3,652,060**
30	ปราจีนบุรี	90,000	120,000	36,000	1,503,360	1,659,360	420,000	605,500	**2,774,860**
31	ปัตตานี	250,000	178,000	48,000	7,017,960	7,243,960	691,000	429,500	**8,614,460**
32	พระนครศรีอยุธยา	90,000	182,000	-	1,229,040	1,411,040	679,000	737,500	**2,917,540**
	สาขาเสนา	15,000	20,000	-	440,160	460,160	115,000	225,500	**815,660**
33	พะเยา	35,000	190,000	-	2,932,320	3,122,320	808,000	545,000	**4,510,320**
34	พังงา	40,000	154,000	108,000	1,843,560	2,105,560	562,000	446,000	**3,153,560**
35	พัทลุง	40,000	166,000	72,000	2,134,920	2,372,920	631,000	506,500	**3,550,420**
36	พิจิตร	30,000	200,000	126,000	3,106,680	3,432,680	811,000	660,500	**4,934,180**
37	พิษณุโลก	50,000	202,000	288,000	4,261,320	4,751,320	898,000	1,095,000	**6,794,320**
38	เพชรบุรี	45,000	154,000	108,000	2,475,120	2,737,120	590,000	737,500	**4,109,620**
39	เพชรบูรณ์	35,000	214,000	252,000	3,912,600	4,378,600	938,000	842,000	**6,193,600**
40	แพร่	95,000	182,000	144,000	2,749,440	3,075,440	739,000	501,000	**4,410,440**
41	ภูเก็ต	100,000	96,000	-	888,840	984,840	320,000	501,000	**1,905,840**
42	มหาสารคาม	45,000	228,000	108,000	3,638,280	3,974,280	1,027,000	710,000	**5,756,280**
43	มุกดาหาร	30,000	120,000	72,000	1,154,640	1,346,640	393,000	286,500	**2,056,140**
44	แม่ฮ่องสอน	30,000	134,000	-	1,163,160	1,297,160	535,000	165,500	**2,027,660**
45	ยะลา	250,000	162,000	36,000	6,492,360	6,690,360	672,000	402,000	**8,014,360**
46	ยโสธร	50,000	174,000	-	1,952,040	2,126,040	679,000	457,000	**3,312,040**
47	ร้อยเอ็ด	100,000	304,000	72,000	3,746,760	4,122,760	1,369,000	814,500	**6,406,260**
48	ระนอง	30,000	94,000	36,000	954,720	1,084,720	262,000	171,000	**1,547,720**

ลำดับที่	สำนักงานที่ดินจังหวัด	งบดำเนินงาน							รวมทั้งสิ้น (1)+(2)+(3)+(4)=(5)
		ค่าตอบแทน (1)	ค่าใช้สอย (2)				ค่าวัสดุ (3)	ค่าสาธารณูปโภค (4)	
		ค่าเบี้ยประชุม/ค่าตอบแทนฯ	ค่าเบี้ยเลี้ยงฯ/ค่าซ่อมแซม	ค่าเช่า	ค่าจ้างเหมาฯ	รวม (2)			
49	ระยอง	205,000	156,000	180,000	1,446,000	1,782,000	647,000	952,000	**3,586,000**
50	ราชบุรี	110,000	194,000	36,000	2,757,960	2,987,960	798,000	726,500	**4,622,460**
51	ลพบุรี	40,000	186,000	72,000	2,757,960	3,015,960	752,000	814,500	**4,622,460**
52	ลำปาง	75,000	282,000	888,000	4,261,320	5,431,320	1,308,000	814,500	**7,628,820**
53	ลำพูน	110,000	176,000	180,000	2,326,320	2,682,320	747,000	462,500	**4,001,820**
54	เลย	35,000	204,000	-	2,849,400	3,053,400	798,000	523,000	**4,409,400**
55	ศรีสะเกษ	70,000	252,000	252,000	2,592,120	3,096,120	1,077,000	831,000	**5,074,120**
56	สกลนคร	45,000	284,000	-	3,955,200	4,239,200	1,280,000	616,500	**6,180,700**
57	สงขลา	245,000	306,000	396,000	9,010,560	9,712,560	1,357,000	1,628,500	**12,943,060**
58	สตูล	35,000	120,000	-	1,494,840	1,614,840	392,000	308,500	**2,350,340**
59	สมุทรปราการ	100,000	136,000	-	1,154,640	1,290,640	526,000	814,500	**2,731,140**
60	สมุทรสงคราม	35,000	82,000	-	265,800	347,800	220,000	187,500	**790,300**
61	สมุทรสาคร	20,000	110,000	72,000	1,063,200	1,245,200	370,000	644,000	**2,279,200**
62	สระแก้ว	45,000	126,000	172,000	1,603,320	1,901,320	482,000	413,000	**2,841,320**
63	สระบุรี	45,000	178,000	-	2,026,440	2,204,440	680,000	677,000	**3,606,440**
64	สิงห์บุรี	45,000	100,000	-	614,520	714,520	292,000	270,000	**1,321,520**
65	สุโขทัย	50,000	174,000	144,000	2,823,840	3,141,840	713,000	638,500	**4,543,340**
66	สุพรรณบุรี	75,000	208,000	216,000	3,015,240	3,439,240	880,000	924,500	**5,318,740**
67	สุราษฎร์ธานี	100,000	332,000	252,000	5,532,960	6,116,960	1,455,000	765,000	**8,436,960**
68	สุรินทร์	160,000	260,000	120,000	3,189,600	3,569,600	1,171,000	842,000	**5,742,600**
69	หนองคาย	55,000	140,000	-	2,209,320	2,349,320	515,000	726,500	**3,645,820**
70	หนองบัวลำภู	35,000	114,000	36,000	1,237,560	1,387,560	383,000	369,000	**2,174,560**
71	อ่างทอง	20,000	106,000	-	448,680	554,680	308,000	314,000	**1,196,680**
72	อำนาจเจริญ	35,000	134,000	72,000	1,337,520	1,543,520	471,000	297,500	**2,347,020**
73	อุดรธานี	50,000	338,000	36,000	5,192,760	5,566,760	1,500,000	1,106,000	**8,222,760**
74	อุตรดิตถ์	70,000	160,000	-	2,209,320	2,369,320	612,000	484,500	**3,535,820**
75	อุทัยธานี	50,000	140,000	108,000	1,777,680	2,025,680	518,000	358,000	**2,951,680**
76	อุบลราชธานี	350,000	316,000	-	4,926,960	5,242,960	1,494,000	1,832,000	**8,918,960**
รวมส่วนภูมิภาค		**6,315,000**	**14,880,000**	**8,956,000**	**225,037,320**	**248,873,320**	**62,295,000**	**54,400,000**	**371,883,320**
รวม ส.กทม.		**-**	**2,550,000**	**576,000**	**4,045,800**	**7,171,800**	**4,080,000**	**-**	**11,251,800**
รวมทั้งสิ้น		**6,315,000**	**17,430,000**	**9,532,000**	**229,083,120**	**256,045,120**	**66,375,000**	**54,400,000**	**383,135,120**

หมายเหตุ

1. ค่าเบี้ยประชุม/ค่าตอบแทน หมายความรวมถึง ค่าเบี้ยประชุมคณะอนุกรรมการพิจารณาอนุญาตให้ดูดทราย , คณะกรรมการจัดสรรที่ดิน และค่าตอบแทนบุคคลหรือคณะกรรมการตามระเบียบกระทรวงการคลังว่าด้วยการจัดซื้อจัดจ้างและบริหารพัสดุภาครัฐ พ.ศ. 2560
2. ค่าเบี้ยเลี้ยง/ค่าซ่อมแซม หมายความรวมถึง ค่าที่พัก ค่าพาหนะในการเดินทางไปราชการ ค่าซ่อมแซมยานพาหนะและขนส่ง ค่าซ่อมแซมครุภัณฑ์
3. ค่าเช่า หมายความรวมถึง ค่าเช่าอาคารสำนักงานที่ดิน และค่าเช่าเครื่องถ่ายเอกสาร
4. ค่าวัสดุ หมายความรวมถึง ค่าวัสดุสำนักงาน ค่าวัสดุคอมพิวเตอร์ ค่าวัสดุเชื้อเพลิงและหล่อลื่น
5. งบดำเนินงาน ให้ใช้จ่ายเป็นรายจ่ายใด ๆ ที่กำหนดว่าเป็นรายจ่ายงบรายจ่ายนี้ และให้ถัวจ่ายกันได้<u>ภายใต้แผนงานเดียวกัน</u> เว้นแต่รายจ่ายประเภทค่าสาธารณูปโภค
6. ค่าจ้างเหมาบริการแทนลูกจ้างประจำ เป็นค่าใช้จ่ายใน<u>กิจกรรม บริการด้านทะเบียนที่ดินในสำนักงานที่ดินและบริการด้านรังวัดที่ดินในสำนักงานที่ดิน จำนวน</u> 93,513,720<u> บาท</u>
7. ค่าจ้างเหมาบริการแทนลูกจ้างชั่วคราว เป็นค่าใช้จ่ายใน<u>กิจกรรม บริการด้านทะเบียนที่ดินในสำนักงานที่ดินและบริการด้านรังวัดที่ดินในสำนักงานที่ดิน จำนวน 29,691,240 บาท</u>
8. ค่าจ้างเหมาบริการงานธุรการฝ่ายรังวัด เป็นค่าใช้จ่ายใน<u>กิจกรรมย่อย พัฒนาปรับปรุงระบบการรังวัดในสำนักงานที่ดิน จำนวนเงิน 20,482,560 บาท</u>
9. ค่าจ้างเหมาบริการงานธุรการ (จัดเก็บเอกสารในห้องสารบบ) เป็นค่าใช้จ่ายใน<u>กิจกรรม การปรับปรุงระบบการดูแลหลักฐานทางทะเบียนที่ดิน</u> จำนวนเงิน 41,970,960 บาท
10. ค่าจ้างเหมาบริการงานบันทึกข้อมูลฝ่ายทะเบียน เป็นค่าใช้จ่ายใน<u>กิจกรรมย่อย พัฒนาระบบบริการในสำนักงานที่ดินด้วยเทคโนโลยีและเครื่องมือทันสมัย จำนวน 43,424,640 บาท</u>

2.4 ปริมาณงานและการจัดเก็บรายได้ตามแผนปฏิบัติการกรมที่ดิน (แผนการให้บริการประชาชน) ประจำปีงบประมาณ พ.ศ. 2561

ภาค	ทะเบียน (ราย)	รังวัด (ราย)	การจัดเก็บรายได้ (บาท)
1. กรุงเทพมหานคร	630,500	13,400	31,879,811,640
2. กลาง	1,576,020	82,440	28,657,042,540
3. ใต้	1,087,820	73,550	7,347,804,400
4. ตะวันออก	454,150	22,660	9,398,008,070
5. ตะวันออกเฉียงเหนือ	2,379,220	160,430	8,169,332,850
6. เหนือ	1,332,290	87,520	7,143,356,400
รวม	7,460,000	440,000	92,595,355,900
รวมทั้งสิ้น	7,900,000		

ตารางสรุปเป้าหมายการให้บริการและการจัดเก็บรายได้รวมทุกจังหวัด

ลำดับ	สำนักงานที่ดินจังหวัด	เป้าหมายการให้บริการ						เป้าหมายการจัดเก็บรายได้ (บาท)					รวมรายได้
		ด้านทะเบียนที่ดิน (ราย)	ด้านรังวัดที่ดิน (ราย)	ด้านทะเบียน + รังวัด (ราย)	ด้านวิชาการ (เรื่อง)	ด้านออกเอกสารสิทธิ (ราย)	ดูแลรักษาหลักฐานทางทะเบียน	ค่าธรรมเนียมจดทะเบียนสิทธิและนิติกรรม		จัดเก็บรายได้เข้ารัฐในรูปภาษีเงินได้หัก ณ ที่จ่าย	เก็บรายได้เข้ารัฐในรูปภาษีธุรกิจเฉพาะ	จัดเก็บรายได้เข้ารัฐในรูปอากรแสตมป์	
								รายได้เข้ารัฐ	รายได้ส่งองค์กรปกครองส่วนท้องถิ่น				
1	กรุงเทพมหานคร	630,500	13,400	643,900	2,400	16,680	2,144,690	64,157,860	9,968,834,560	9,427,541,600	10,788,821,720	1,630,455,900	31,879,811,640
2	กาญจนบุรี	66,670	4,680	71,350	2,250	6,040	348,846	3,158,180	136,765,920	76,211,060	95,833,290	26,113,190	338,081,640
3	ฉะเชิงเทรา	65,190	4,580	69,770	320	4,720	342,521	5,032,980	402,632,490	285,444,920	325,158,490	67,055,490	1,085,324,370
4	ชัยนาท	43,860	2,560	46,420	260	3,080	247,273	1,799,650	62,385,820	36,418,810	21,188,500	13,189,660	134,982,440
5	นครนายก	30,980	2,130	33,110	850	2,470	211,030	1,812,930	120,039,450	99,670,080	52,573,490	25,524,740	299,620,690
6	นครปฐม	105,170	6,670	111,840	200	6,790	496,084	6,929,150	601,278,930	436,578,750	465,540,580	98,967,630	1,609,295,040
7	นนทบุรี	183,680	5,000	188,680	630	5,640	621,619	18,633,900	1,900,735,840	1,540,133,600	2,150,037,180	243,697,820	5,853,238,340
8	ปทุมธานี	160,840	5,440	166,280	350	6,600	679,714	13,380,970	1,478,390,040	1,308,637,540	1,402,212,830	201,136,830	4,403,758,210
9	ประจวบคีรีขันธ์	84,040	4,670	88,710	970	4,960	363,439	4,986,390	417,460,920	327,662,630	366,654,700	74,084,560	1,190,849,200
10	ปราจีนบุรี	61,850	3,910	65,760	710	4,200	297,993	3,522,990	193,225,840	109,379,730	183,293,710	26,869,830	516,292,100
11	พระนครศรีอยุธยา	77,760	4,490	82,250	540	5,250	421,529	4,728,140	432,303,180	299,750,330	388,047,200	63,659,240	1,188,488,090
12	เพชรบุรี	72,400	4,870	77,270	130	5,390	334,108	5,444,460	316,667,470	250,279,200	344,776,170	45,687,530	962,854,830
13	ราชบุรี	83,090	5,600	88,690	200	6,260	421,028	3,993,310	254,497,750	148,148,110	127,740,440	42,859,760	577,239,370
14	ลพบุรี	63,510	3,640	67,150	350	4,150	375,067	2,980,000	134,084,910	75,801,550	64,593,180	23,418,630	300,878,270
15	สมุทรปราการ	148,400	4,360	152,760	930	4,380	538,931	14,736,530	2,088,896,500	1,986,794,010	2,357,092,810	290,073,870	6,737,593,720
16	สมุทรสงคราม	17,550	1,260	18,810	400	1,360	88,988	897,550	69,987,870	45,261,740	36,160,840	12,701,020	165,009,020
17	สมุทรสาคร	66,770	2,480	69,250	410	2,690	251,091	4,537,170	660,873,140	559,031,560	574,447,650	89,228,790	1,888,118,310
18	สระแก้ว	34,070	2,340	36,410	640	2,490	132,909	1,840,580	80,835,020	44,345,570	63,987,590	17,282,030	208,290,790
19	สระบุรี	71,850	3,950	75,800	10,740	4,510	348,253	4,118,910	247,199,940	159,782,260	164,084,610	38,554,480	613,740,200
20	สิงห์บุรี	22,360	2,430	24,790	340	2,820	127,254	907,500	35,469,710	15,787,260	14,034,760	7,220,130	73,419,360
21	สุพรรณบุรี	88,300	5,940	94,240	510	7,250	477,431	4,260,820	175,611,910	100,735,890	74,214,750	35,342,630	390,166,000
22	อ่างทอง	27,680	1,440	29,120	780	1,950	165,182	1,336,040	50,227,730	30,895,820	27,060,350	10,282,610	119,802,550
23	กระบี่	61,380	4,200	65,580	230	4,990	244,498	3,180,170	166,015,330	100,519,290	125,488,160	36,734,930	431,937,880
24	ชุมพร	69,550	6,350	75,900	190	6,450	273,991	2,950,540	119,076,160	56,884,600	74,292,160	24,118,360	277,321,820
25	ตรัง	73,220	4,640	77,860	60	5,090	391,115	3,126,630	126,892,750	59,948,160	72,764,630	28,483,730	291,215,900

ลำดับ	สำนักงานที่ดินจังหวัด	เป้าหมายการให้บริการ						เป้าหมายการจัดเก็บรายได้ (บาท)					รวมรายได้
		ด้านทะเบียนที่ดิน (ราย)	ด้านรังวัดที่ดิน (ราย)	ด้านทะเบียน + รังวัด (ราย)	ด้านวิชาการ (เรื่อง)	ด้านออกเอกสารสิทธิ (ราย)	ดูแลรักษาหลักฐานทางทะเบียน	ค่าธรรมเนียมจดทะเบียนสิทธิและนิติกรรม		จัดเก็บรายได้เข้ารัฐในรูปภาษีเงินได้หัก ณ ที่จ่าย	เก็บรายได้เข้ารัฐในรูปภาษีธุรกิจเฉพาะ	จัดเก็บรายได้เข้ารัฐในรูปอากรแสตมป์	
								รายได้เข้ารัฐ	รายได้ส่งองค์กรปกครองส่วนท้องถิ่น				
26	นครศรีธรรมราช	164,520	11,440	175,960	110	14,100	959,607	7,886,810	321,554,840	158,293,720	189,914,610	65,633,240	743,283,220
27	นราธิวาส	47,960	2,090	50,050	60	3,160	465,663	1,885,580	5,438,680	6,521,740	4,587,930	14,350,190	32,784,120
28	ปัตตานี	48,690	2,140	50,830	370	3,040	519,393	1,798,030	5,228,390	5,841,330	4,897,550	11,125,100	28,890,400
29	พังงา	29,290	1,630	30,920	150	1,990	151,949	1,484,400	90,137,040	75,814,240	126,349,570	23,513,300	317,298,550
30	พัทลุง	75,000	4,590	79,590	1,510	5,290	395,423	3,128,490	85,458,050	42,768,350	35,398,420	19,861,510	186,614,820
31	ภูเก็ต	74,350	2,650	77,000	240	3,040	204,718	5,312,290	758,493,390	541,727,850	1,020,418,480	104,006,910	2,429,958,920
32	ยะลา	41,060	7,840	48,900	130	3,330	281,066	1,633,710	6,468,240	7,384,960	5,745,510	13,198,300	34,430,720
33	ระนอง	11,510	670	12,180	110	740	51,549	505,630	29,607,990	17,160,550	16,533,480	5,218,070	69,025,720
34	สงขลา	209,350	12,700	222,050	220	15,030	1,102,637	9,678,370	506,148,910	267,973,940	424,887,420	89,286,750	1,297,975,390
35	สตูล	42,940	5,110	48,050	850	3,570	177,333	1,773,230	4,629,630	5,349,940	5,160,910	12,547,280	29,460,990
36	สุราษฎร์ธานี	139,000	7,500	146,500	380	8,290	585,577	6,808,120	456,491,300	251,662,220	381,250,530	81,393,780	1,177,605,950
37	จันทบุรี	56,880	3,790	60,670	390	3,820	260,334	2,483,340	156,619,740	89,001,100	98,913,250	28,402,610	375,420,040
38	ชลบุรี	252,110	9,970	262,080	150	11,010	881,203	22,660,350	2,146,639,030	1,394,238,340	2,705,900,200	269,491,740	6,538,929,660
39	ตราด	23,880	1,700	25,580	140	1,710	102,953	999,020	61,178,820	35,379,590	27,605,570	12,394,280	137,557,280
40	ระยอง	121,280	7,200	128,480	2,350	7,730	463,059	7,964,890	799,492,200	474,727,960	969,010,240	94,905,800	2,346,101,090
41	กาฬสินธุ์	115,500	6,610	122,110	8,650	7,250	549,306	5,340,280	118,609,700	52,801,340	32,737,500	22,109,230	231,598,050
42	ขอนแก่น	251,190	15,170	266,360	320	15,350	1,139,887	11,759,860	473,837,790	254,725,430	328,750,990	81,057,500	1,150,131,570
43	ชัยภูมิ	116,300	8,310	124,610	540	8,100	608,144	5,348,680	140,751,380	64,283,380	47,148,590	30,102,490	287,634,520
44	นครพนม	74,550	4,770	79,320	520	6,660	473,749	3,952,780	96,299,590	45,304,520	35,207,170	19,531,530	200,295,590
45	นครราชสีมา	313,740	23,820	337,560	2,070	25,270	1,559,665	18,159,410	696,791,530	414,552,550	559,341,760	122,339,840	1,811,185,090
46	บึงกาฬ	25,440	1,940	27,380	80	1,780	132,095	1,425,630	45,763,140	20,442,190	16,979,130	8,030,590	92,640,680
47	บุรีรัมย์	134,370	10,290	144,660	470	10,410	749,674	7,176,640	176,117,090	79,667,540	72,731,900	35,394,430	371,087,600
48	มหาสารคาม	160,560	8,750	169,310	130	9,480	693,712	6,824,760	189,143,850	91,205,190	76,225,020	37,977,960	401,376,780
49	มุกดาหาร	33,580	2,220	35,800	5,020	2,110	183,123	1,632,890	49,229,130	20,244,580	27,492,250	8,646,460	107,245,310
50	ยโสธร	65,230	4,370	69,600	570	4,800	406,130	3,270,400	72,926,530	29,740,250	19,806,330	13,541,690	139,285,200
51	ร้อยเอ็ด	176,000	11,930	187,930	1,600	12,010	916,875	7,561,580	190,433,420	85,892,330	64,098,850	38,715,280	386,701,460
52	เลย	62,520	3,510	66,030	190	4,080	331,714	3,104,760	95,957,490	47,457,650	38,624,830	18,573,200	203,717,930

ลำดับ	สำนักงานที่ดินจังหวัด	เป้าหมายการให้บริการ						เป้าหมายการจัดเก็บรายได้ (บาท)					รวมรายได้
		ด้านทะเบียนที่ดิน (ราย)	ด้านรังวัดที่ดิน (ราย)	ด้านทะเบียน + รังวัด (ราย)	ด้านวิชาการ (เรื่อง)	ด้านออกเอกสารสิทธิ (ราย)	ดูแลรักษาหลักฐานทางทะเบียน	ค่าธรรมเนียมจดทะเบียนสิทธิและนิติกรรม		จัดเก็บรายได้เข้ารัฐในรูปภาษีเงินได้หัก ณ ที่จ่าย	เก็บรายได้เข้ารัฐในรูปภาษีธุรกิจเฉพาะ	จัดเก็บรายได้เข้ารัฐในรูปอากรแสตมป์	
								รายได้เข้ารัฐ	รายได้ส่งองค์กรปกครองส่วนท้องถิ่น				
53	ศรีสะเกษ	132,330	9,910	142,240	710	10,590	787,428	6,384,870	122,934,660	44,964,660	41,270,360	25,119,610	240,674,160
54	สกลนคร	122,100	8,520	130,620	270	9,130	664,609	5,918,670	150,927,390	75,297,310	52,685,530	28,608,600	313,437,500
55	สุรินทร์	124,560	8,110	132,670	440	9,320	736,686	6,556,920	146,185,580	57,273,260	50,398,600	28,829,680	289,244,040
56	หนองคาย	47,070	3,550	50,620	470	3,800	257,434	2,450,870	96,833,140	54,005,740	38,303,540	18,126,320	209,719,610
57	หนองบัวลำภู	44,410	2,610	47,020	170	2,800	191,842	2,027,630	60,400,850	27,035,070	20,292,110	10,886,170	120,641,830
58	อำนาจเจริญ	42,820	3,380	46,200	1,140	3,350	232,365	2,054,750	49,256,440	24,519,400	18,746,900	10,727,190	105,304,680
59	อุดรธานี	161,480	9,530	171,010	520	10,400	768,336	7,999,660	359,474,670	224,056,410	209,761,740	68,561,720	869,854,200
60	อุบลราชธานี	175,470	13,130	188,600	1,130	14,570	926,100	9,323,340	283,788,580	147,959,370	143,347,150	53,138,610	637,557,050
61	กำแพงเพชร	45,970	3,290	49,260	2,910	3,760	254,913	2,291,340	79,118,670	33,299,800	27,903,630	14,032,830	156,646,270
62	เชียงราย	150,440	9,210	159,650	2,460	10,040	684,524	6,910,600	343,822,960	216,361,180	216,370,780	53,687,860	837,153,380
63	เชียงใหม่	241,120	11,660	252,780	1,130	12,780	1,040,140	12,730,870	1,149,246,240	750,560,250	1,004,436,590	143,335,400	3,060,309,350
64	ตาก	36,230	2,170	38,400	270	2,370	216,127	1,871,610	90,627,720	43,119,680	54,796,470	15,823,760	206,239,240
65	นครสวรรค์	109,510	7,570	117,080	11,770	8,650	551,944	5,049,140	187,772,880	86,922,860	105,469,280	31,604,730	416,818,890
66	น่าน	49,570	2,740	52,310	490	3,020	305,108	2,273,400	64,778,150	26,931,970	26,746,860	9,360,860	130,091,240
67	พะเยา	63,710	4,840	68,550	1,120	5,450	371,725	2,897,340	90,940,500	48,417,590	31,184,050	14,734,580	188,174,060
68	พิจิตร	57,020	3,610	60,630	450	4,260	335,240	2,391,880	65,614,020	30,217,320	28,185,010	13,302,850	139,711,080
69	พิษณุโลก	95,150	7,800	102,950	690	8,210	558,406	5,611,570	213,828,680	112,757,320	136,504,070	34,312,800	503,014,440
70	เพชรบูรณ์	94,660	6,770	101,430	1,410	7,020	502,290	4,813,570	153,978,490	79,241,190	62,579,420	28,889,110	329,501,780
71	แพร่	62,210	2,940	65,150	240	3,700	361,074	2,590,780	75,180,410	36,467,910	29,039,480	11,668,170	154,946,750
72	แม่ฮ่องสอน	10,020	610	10,630	20	670	50,509	430,430	18,945,510	11,972,780	7,611,210	3,412,960	42,372,890
73	ลำปาง	108,380	4,450	112,830	410	5,410	673,056	5,499,860	149,456,330	88,541,350	54,553,380	24,453,120	322,504,040
74	ลำพูน	51,680	2,890	54,570	530	3,270	345,208	2,367,490	127,706,690	79,011,930	59,163,400	19,073,270	287,322,780
75	สุโขทัย	66,880	5,090	71,970	990	5,320	342,594	2,998,930	73,635,790	36,595,780	26,815,880	12,791,010	152,837,390
76	อุตรดิตถ์	59,480	9,700	69,180	760	10,020	334,704	2,749,560	64,768,250	28,455,500	24,093,070	11,008,720	131,075,100
77	อุทัยธานี	30,260	2,180	32,440	280	2,830	152,572	1,363,540	40,372,430	20,676,220	13,734,310	8,491,220	84,637,720
รวม		**7,460,000**	**440,000**	**7,900,000**	**83,490**	**480,100**	**36,336,054**	**441,571,900**	**32,279,431,100**	**24,546,468,700**	**30,179,810,600**	**5,148,073,600**	**92,595,355,900**

ภาคตะวันออกเฉียงเหนือ

ตารางสรุปเป้าหมายการให้บริการและการจัดเก็บรายได้ ภาคตะวันออกเฉียงเหนือ

ลำดับ	สำนักงานที่ดิน จังหวัด/สาขา/ ส่วนแยก/อำเภอ	เป้าหมายการให้บริการ						เป้าหมายการจัดเก็บรายได้ (บาท)					รวมรายได้
		ด้านทะเบียนที่ดิน (ราย)	ด้านรังวัดที่ดิน (ราย)	ด้านทะเบียน + รังวัด (ราย)	ด้านวิชาการ (เรื่อง)	ด้านออกเอกสารสิทธิ (ราย)	ดูแลรักษาหลักฐานทางทะเบียนที่ดิน (แปลง)	ค่าธรรมเนียมจดทะเบียนสิทธิและนิติกรรม		จัดเก็บรายได้เข้ารัฐในรูปภาษีเงินได้หัก ณ ที่จ่าย	เก็บรายได้เข้ารัฐในรูปภาษีธุรกิจเฉพาะ	จัดเก็บรายได้เข้ารัฐในรูปอากรแสตมป์	
								รายได้เข้ารัฐ	รายได้ส่งองค์กรปกครองส่วนท้องถิ่น				
1	กาฬสินธุ์	115,500	6,610	122,110	8,650	7,250	549,306	5,340,280	118,609,700	52,801,340	32,737,500	22,109,230	231,598,050
2	ขอนแก่น	251,190	15,170	266,360	320	15,350	1,139,887	11,759,860	473,837,790	254,725,430	328,750,990	81,057,500	1,150,131,570
3	ชัยภูมิ	116,300	8,310	124,610	540	8,100	608,144	5,348,680	140,751,380	64,283,380	47,148,590	30,102,490	287,634,520
4	นครพนม	74,550	4,770	79,320	520	6,660	473,749	3,952,780	96,299,590	45,304,520	35,207,170	19,531,530	200,295,590
5	นครราชสีมา	313,740	23,820	337,560	2,070	25,270	1,559,665	18,159,410	696,791,530	414,552,550	559,341,760	122,339,840	1,811,185,090
6	บึงกาฬ	25,440	1,940	27,380	80	1,780	132,095	1,425,630	45,763,140	20,442,190	16,979,130	8,030,590	92,640,680
7	บุรีรัมย์	134,370	10,290	144,660	470	10,410	749,674	7,176,640	176,117,090	79,667,540	72,731,900	35,394,430	371,087,600
8	มหาสารคาม	160,560	8,750	169,310	130	9,480	693,712	6,824,760	189,143,850	91,205,190	76,225,020	37,977,960	401,376,780
9	มุกดาหาร	33,580	2,220	35,800	5,020	2,110	183,123	1,632,890	49,229,130	20,244,580	27,492,250	8,646,460	107,245,310
10	ยโสธร	65,230	4,370	69,600	570	4,800	406,130	3,270,400	72,926,530	29,740,250	19,806,330	13,541,690	139,285,200
11	ร้อยเอ็ด	176,000	11,930	187,930	1,600	12,010	916,875	7,561,580	190,433,420	85,892,330	64,098,850	38,715,280	386,701,460
12	เลย	62,520	3,510	66,030	190	4,080	331,714	3,104,760	95,957,490	47,457,650	38,624,830	18,573,200	203,717,930
13	ศรีสะเกษ	132,330	9,910	142,240	710	10,590	787,428	6,384,870	122,934,660	44,964,660	41,270,360	25,119,610	240,674,160
14	สกลนคร	122,100	8,520	130,620	270	9,130	664,609	5,918,670	150,927,390	75,297,310	52,685,530	28,608,600	313,437,500
15	สุรินทร์	124,560	8,110	132,670	440	9,320	736,686	6,556,920	146,185,580	57,273,260	50,398,600	28,829,680	289,244,040
16	หนองคาย	47,070	3,550	50,620	470	3,800	257,434	2,450,870	96,833,140	54,005,740	38,303,540	18,126,320	209,719,610
17	หนองบัวลำภู	44,410	2,610	47,020	170	2,800	191,842	2,027,630	60,400,850	27,035,070	20,292,110	10,886,170	120,641,830
18	อำนาจเจริญ	42,820	3,380	46,200	1,140	3,350	232,365	2,054,750	49,256,440	24,519,400	18,746,900	10,727,190	105,304,680
19	อุดรธานี	161,480	9,530	171,010	520	10,400	768,336	7,999,660	359,474,670	224,056,410	209,761,740	68,561,720	869,854,200
20	อุบลราชธานี	175,470	13,130	188,600	1,130	14,570	926,100	9,323,340	283,788,580	147,959,370	143,347,150	53,138,610	637,557,050
รวม		**2,379,220**	**160,430**	**2,539,650**	**25,010**	**171,260**	**12,308,873**	**118,274,380**	**3,615,661,950**	**1,861,428,170**	**1,893,950,250**	**680,018,100**	**8,169,332,850**

แผนการให้บริการประชาชนของสำนักงานที่ดิน ประจำปีงบประมาณ พ.ศ. 2561
จังหวัดกาฬสินธุ์

สำนักงานที่ดิน จังหวัด/สาขา/อำเภอ	1. อัตรากำลังเจ้าหน้าที่									2. ปริมาณเอกสารสิทธิ (แปลง)					
	รวม		1.1 ข้าราชการ		1.2 ลูกจ้างประจำ		1.3 พนักงานราชการ		การจ้าง						
	ตามกรอบ	ปฏิบัติงานจริง	ตามกรอบ	ปฏิบัติงานจริง	ตามกรอบ	ปฏิบัติงานจริง	ตามกรอบ	ปฏิบัติงานจริง	เหมาบริการ	รวม	โฉนด	น.ส.3ก	น.ส.3	ใบจอง	อาคารชุด
สจ. กาฬสินธุ์	41	39	36	34	3	3	2	2	6	109,701	97,992	6,906	4,803	0	0
สข. ยางตลาด	20	18	19	17	1	1	0	0	5	91,082	79,463	9,043	2,576	0	0
สข. กมลาไสย	18	16	18	16	0		0	0	5	84,932	79,312	4,010	1,610	0	0
สข. สมเด็จ	20	19	18	17	2	2	0	0	2	87,835	81,371	4,401	883	1,179	0
สข. กุฉินารายณ์	20	16	19	15	1	1	0	0	2	92,431	87,758	3,527	1,146	0	0
สข. หนองกุงศรี	20	16	18	15	1	1	1	0	3	60,575	57,209	3,033	333	0	0
สอ. นามน	2	2	2	2	0	0	0	0	0	2,394	0	1,623	771	0	0
สอ. ร่องคำ	1	1	1	1	0	0	0	0	0	1,149	0	984	165	0	0
สอ. เขาวง	2	2	2	2	0	0	0	0	1	1,181	0	713	468	0	0
สอ. ห้วยเม็ก	1	1	1	1	0	0	0	0	1	2,426	0	2,259	167	0	0
สอ. สหัสขันธ์	2	1	2	1	0	0	0	0	1	2,234	0	1,733	501	0	0
สอ. คำม่วง	2	2	2	2	0	0	0	0	1	3,931	0	3,147	783	0	0
สอ. ท่าคันโท	2	2	2	2	0	0	0	0	1	3,329	0	2,969	360	0	0
สอ. ห้วยผึ้ง	1	1	1	1	0	0	0	0	0	1,591	0	1,107	485	0	0
สอ. สามชัย	2	2	2	2	0	0	0	0	0	2,509	0	1,607	902	0	0
สอ. นาคู	2	2	2	2	0	0	0	0	0	2,007	0	1,492	516	0	0
รวม	**156**	**140**	**145**	**130**	**8**	**8**	**3**	**2**	**28**	**549,306**	**483,105**	**48,553**	**16,469**	**1,179**	**0**

แผนการให้บริการประชาชนของสำนักงานที่ดิน ประจำปีงบประมาณ พ.ศ. 2561
จังหวัดกาฬสินธุ์

สำนักงานที่ดิน จังหวัด/สาขา/อำเภอ	3. เป้าหมายการให้บริการ					4. เป้าหมายการจัดเก็บรายได้ (บาท)				
	ด้านทะเบียนที่ดิน (ราย)	ด้านรังวัดที่ดิน (ราย)	ด้านวิชาการ (เรื่อง)	ด้านออกเอกสารสิทธิ (ราย)	ดูแลรักษาหลักฐานทางทะเบียนที่ดิน (แปลง)	ค่าธรรมเนียมจดทะเบียนสิทธิและนิติกรรม		จัดเก็บรายได้เข้ารัฐในรูปภาษีเงินได้หัก ณ ที่จ่าย	เก็บรายได้เข้ารัฐในรูปภาษีธุรกิจเฉพาะ	จัดเก็บรายได้เข้ารัฐในรูปอากรแสตมป์
						รายได้เข้ารัฐ	รายได้ส่งองค์กรปกครองส่วนท้องถิ่น			
สจ. กาฬสินธุ์	25,130	1,580	600	1,620	109,701	1,159,980	37,050,200	19,100,330	11,126,410	6,339,410
สข. ยางตลาด	18,130	1,050	0	1,010	91,082	825,290	17,822,910	7,582,100	4,848,800	3,312,660
สข. กมลาไสย	20,570	1,170	1,430	1,010	84,932	718,450	14,285,240	5,219,140	4,347,210	3,016,150
สข. สมเด็จ	16,750	950	0	1,050	87,835	804,060	16,814,100	5,915,540	3,907,330	2,797,130
สข. กุฉินารายณ์	18,580	1,310	6,620	1,660	92,431	1,169,240	16,702,270	6,803,960	4,319,730	3,376,350
สข. หนองกุงศรี	13,700	490	0	730	60,575	593,620	13,194,760	6,753,850	3,449,420	2,680,580
สอ. นามน	210	10	0	20	2,394	5,280	195,340	140,310	92,840	42,510
สอ. ร่องคำ	100	0	0	10	1,149	2,210	75,430	13,670	13,260	15,630
สอ. เขาวง	80	0	0	10	1,181	2,070	105,510	74,280	28,580	20,180
สอ. ห้วยเม็ก	330	0	0	10	2,426	13,750	337,250	139,650	83,100	62,860
สอ. สหัสขันธ์	170	0	0	10	2,234	4,070	145,450	72,920	60,840	24,030
สอ. คำม่วง	430	10	0	30	3,931	11,520	438,270	208,710	75,730	120,020
สอ. ท่าคันโท	490	20	0	30	3,329	17,030	902,420	552,010	323,100	189,660
สอ. ห้วยผึ้ง	150	10	0	10	1,591	3,870	161,310	96,390	19,790	33,250
สอ. สามชัย	500	10	0	30	2,509	6,170	272,250	100,730	40,260	55,830
สอ. นาคู	180	0	0	10	2,007	3,670	106,990	27,750	1,100	22,980
รวม	**115,500**	**6,610**	**8,650**	**7,250**	**549,306**	**5,340,280**	**118,609,700**	**52,801,340**	**32,737,500**	**22,109,230**

แผนการให้บริการประชาชนของสำนักงานที่ดิน ประจำปีงบประมาณ พ.ศ. 2561
จังหวัดขอนแก่น

สำนักงานที่ดิน จังหวัด/สาขา/อำเภอ	1. อัตรากำลังเจ้าหน้าที่									2. ปริมาณเอกสารสิทธิ (แปลง)					
	รวม		1.1 ข้าราชการ		1.2 ลูกจ้างประจำ		1.3 พนักงานราชการ		การจ้าง						
	ตามกรอบ	ปฏิบัติงานจริง	ตามกรอบ	ปฏิบัติงานจริง	ตามกรอบ	ปฏิบัติงานจริง	ตามกรอบ	ปฏิบัติงานจริง	เหมาบริการ	รวม	โฉนด	น.ส.3ก	น.ส.3	ใบจอง	อาคารชุด
สจ. ขอนแก่น	65	59	59	54	5	4	1	1	7	296,721	275,061	16,958	4,702	0	6,175
สข. พล	21	21	19	19	2	2	0	0	4	69,469	66,246	1,626	1,597	0	0
สข. บ้านไผ่	23	23	22	22	1	1	0	0	6	130,230	113,494	12,621	4,115	0	0
สข. ชุมแพ	23	22	21	21	2	1	0	0	4	93,113	83,001	7,701	2,411	0	0
สข. หนองสองห้อง	19	17	17	15	1	1	1	1	2	49,713	47,272	2,096	345	0	0
สข. หนองเรือ	19	19	16	16	3	3	0	0	3	59,338	56,445	2,217	677	0	0
สข. ภูเวียง	18	18	17	17	1	1	0	0	3	68,141	60,829	6,393	919	0	0
สข. น้ำพอง	22	22	20	20	2	2	0	0	4	85,899	80,296	3,477	2,127	0	0
สข. กระนวน	14	13	14	13	0	0	0	0	4	52,888	47,473	3,876	1,539	0	0
สข. มัญจาคีรี	16	15	15	14	1	1	0	0	6	57,810	51,680	3,323	1,257	1,550	0
สข. บ้านฝาง	11	11	11	9	0	2	0	0	4	35,618	32,211	3,021	386	0	0
สข. พระยืน	11	11	10	10	1	1	0	0	5	28,464	26,930	1,306	229	0	0
สข. สีชมพู	12	11	11	10	1	1	0	0	5	32,240	28,976	2,922	343	0	0
สข. แวงน้อย	9	7	9	7	0	0	0	0	6	29,061	27,939	810	311	0	0
สย. อุบลรัตน์	2	2	2	2	0	0	0	0	2	24,666	23,442	876	348	0	0
สอ. เปือยน้อย	2	1	1	0	1	1	0	0	0	1,327	0	1,253	74	0	0
สอ. แวงใหญ่	1	1	1	1	0	0	0	0	0	3,129	0	2,592	366	171	0
สอ. ชนบท	2	2	2	2	0	0	0	0	1	6,133	0	4,053	2,080	0	0
สอ. เขาสวนกวาง	2	2	2	2	0	0	0	0	0	2,506	0	2,088	418	0	0

สำนักงานที่ดิน จังหวัด/สาขา/อำเภอ	1. อัตรากำลังเจ้าหน้าที่									2. ปริมาณเอกสารสิทธิ (แปลง)					
	รวม		1.1 ข้าราชการ		1.2 ลูกจ้างประจำ		1.3 พนักงานราชการ		การจ้าง						
	ตามกรอบ	ปฏิบัติงานจริง	ตามกรอบ	ปฏิบัติงานจริง	ตามกรอบ	ปฏิบัติงานจริง	ตามกรอบ	ปฏิบัติงานจริง	เหมาบริการ	รวม	โฉนด	น.ส.3ก	น.ส.3	ใบจอง	อาคารชุด
สอ. ภูผาม่าน	2	2	2	2	0	0	0	0	0	1,586	0	1,448	139	0	0
สอ. ชำสูง	1	1	1	1	0	0	0	0	0	2,577	0	2,039	537	0	0
สอ. โคกโพธิ์ไชย	1	1	1	1	0	0	0	0	0	2,328	0	1,941	387	0	0
สอ. หนองนาคำ	1	1	1	1	0	0	0	0	0	1,417	0	1,293	124	0	0
สอ. บ้านแฮด	1	1	1	1	0	0	0	0	1	5,510	0	5,238	256	16	0
รวม	**298**	**283**	**275**	**260**	**21**	**21**	**2**	**2**	**67**	**1,139,887**	**1,021,295**	**91,167**	**25,688**	**1,737**	**6,175**

แผนการให้บริการประชาชนของสำนักงานที่ดิน ประจำปีงบประมาณ พ.ศ. 2561
จังหวัดขอนแก่น

สำนักงานที่ดิน จังหวัด/สาขา/อำเภอ	3. เป้าหมายการให้บริการ					4. เป้าหมายการจัดเก็บรายได้ (บาท)				
	ด้านทะเบียนที่ดิน (ราย)	ด้านรังวัดที่ดิน (ราย)	ด้านวิชาการ (เรื่อง)	ด้านออกเอกสารสิทธิ (ราย)	ดูแลรักษาหลักฐานทางทะเบียนที่ดิน (แปลง)	ค่าธรรมเนียมจดทะเบียนสิทธิและนิติกรรม		จัดเก็บรายได้เข้ารัฐในรูปภาษีเงินได้หัก ณ ที่จ่าย	เก็บรายได้เข้ารัฐในรูปภาษีธุรกิจเฉพาะ	จัดเก็บรายได้เข้ารัฐในรูปอากรแสตมป์
						รายได้เข้ารัฐ	รายได้ส่งองค์กรปกครองส่วนท้องถิ่น			
สจ. ขอนแก่น	64,380	3,380	290	3,560	296,721	3,951,780	302,148,530	181,475,380	259,439,740	43,244,650
สข. พล	17,900	940	0	810	69,469	674,170	17,318,560	6,604,580	6,185,590	3,492,800
สข. บ้านไผ่	24,920	1,730	0	1,730	130,230	1,060,340	28,267,140	12,890,290	11,296,970	6,877,080
สข. ชุมแพ	20,320	1,210	0	1,040	93,113	896,410	26,607,220	11,475,010	12,579,470	5,130,920
สข. หนองสองห้อง	13,950	680	0	730	49,713	488,070	8,532,210	2,651,360	2,675,580	1,782,680
สข. หนองเรือ	13,580	800	0	800	59,338	579,710	10,426,480	4,665,790	4,713,630	2,711,910
สข. ภูเวียง	12,170	1,040	0	1,100	68,141	628,400	9,262,650	3,017,450	2,749,850	2,006,560
สข. น้ำพอง	17,530	1,010	0	1,120	85,899	797,080	21,424,550	9,495,510	11,850,860	4,250,420
สข. กระนวน	12,400	690	0	600	52,888	501,090	11,476,400	4,667,150	2,615,600	2,222,150
สข. มัญจาคีรี	11,770	900	10	960	57,810	518,160	9,569,120	4,006,660	2,774,010	2,041,940
สข. บ้านฝาง	8,780	790	10	700	35,618	412,760	5,331,920	2,676,170	3,042,340	1,594,280
สข. พระยืน	6,710	360	0	360	28,464	272,760	6,043,110	3,136,290	3,444,450	1,441,100
สข. สีชมพู	7,280	460	0	550	32,240	310,130	5,122,360	1,891,360	1,258,040	1,223,300
สข. แวงน้อย	6,490	370	10	390	29,061	228,500	3,761,340	1,676,150	1,075,700	946,890
สย. อุบลรัตน์	8,630	690	0	680	24,666	333,900	4,417,260	2,436,770	1,270,750	1,200,660
สอ. เปือยน้อย	110	0	0	10	1,327	2,330	125,180	36,460	15,540	19,450
สอ. แวงใหญ่	680	10	0	20	3,129	13,630	306,530	146,220	88,270	78,430
สอ. ชนบท	690	10	0	30	6,133	18,330	757,220	287,130	533,370	149,170
สอ. เขาสวนกวาง	370	10	0	20	2,506	13,000	396,840	222,230	120,810	81,530

สำนักงานที่ดิน จังหวัด/สาขา/อำเภอ	3. เป้าหมายการให้บริการ					4. เป้าหมายการจัดเก็บรายได้ (บาท)				
	ด้านทะเบียนที่ดิน (ราย)	ด้านรังวัดที่ดิน (ราย)	ด้านวิชาการ (เรื่อง)	ด้านออกเอกสารสิทธิ (ราย)	ดูแลรักษาหลักฐานทางทะเบียนที่ดิน (แปลง)	ค่าธรรมเนียมจดทะเบียนสิทธิและนิติกรรม		จัดเก็บรายได้เข้ารัฐในรูปภาษีเงินได้หัก ณ ที่จ่าย	เก็บรายได้เข้ารัฐในรูปภาษีธุรกิจเฉพาะ	จัดเก็บรายได้เข้ารัฐในรูปอากรแสตมป์
						รายได้เข้ารัฐ	รายได้ส่งองค์กรปกครองส่วนท้องถิ่น			
สอ. ภูผาม่าน	170	10	0	10	1,586	6,060	124,560	67,080	27,430	41,960
สอ. ชำสูง	310	20	0	30	2,577	8,210	270,470	53,420	47,250	40,680
สอ. โคกโพธิ์ไชย	500	20	0	40	2,328	16,040	452,940	228,680	127,050	93,690
สอ. หนองนาคำ	450	10	0	10	1,417	4,320	149,050	71,940	23,850	43,090
สอ. บ้านแฮด	1,100	30	0	50	5,510	24,680	1,546,150	846,350	794,840	342,160
รวม	**251,190**	**15,170**	**320**	**15,350**	**1,139,887**	**11,759,860**	**473,837,790**	**254,725,430**	**328,750,990**	**81,057,500**

แผนการให้บริการประชาชนของสำนักงานที่ดิน ประจำปีงบประมาณ พ.ศ. 2561
จังหวัดชัยภูมิ

สำนักงานที่ดิน จังหวัด/สาขา/อำเภอ	1. อัตรากำลังเจ้าหน้าที่									2. ปริมาณเอกสารสิทธิ (แปลง)					
	รวม		1.1 ข้าราชการ		1.2 ลูกจ้างประจำ		1.3 พนักงานราชการ		การจ้าง						
	ตามกรอบ	ปฏิบัติงานจริง	ตามกรอบ	ปฏิบัติงานจริง	ตามกรอบ	ปฏิบัติงานจริง	ตามกรอบ	ปฏิบัติงานจริง	เหมาบริการ	รวม	โฉนด	น.ส.3ก	น.ส.3	ใบจอง	อาคารชุด
สจ. ชัยภูมิ	42	39	36	33	4	4	2	2	5	149,912	139,843	6,218	3,851	0	0
สข. ภูเขียว	23	22	22	21	0	0	1	1	7	123,258	117,353	4,995	910	0	0
สข. จัตุรัส	21	20	21	20	0	0	0	0	6	79,683	75,603	3,099	981	0	0
สข. แก้งคร้อ	17	16	16	15	1	1	0	0	4	46,396	42,344	3,539	513	0	0
สข. คอนสวรรค์	14	12	13	11	1	1	0	0	5	45,971	41,972	2,987	1,012	0	0
สข. เกษตรสมบูรณ์	19	18	18	17	0	0	1	1	6	57,456	47,563	7,899	1,994	0	0
สข. บ้านเขว้า	12	11	11	9	1	2	0	0	3	49,824	47,793	1,633	373	25	0
สข. บำเหน็จณรงค์	12	11	12	11	0	0	0	0	6	41,658	38,524	2,388	738	8	0
สอ. ภักดีชุมพล	1	1	1	1	0	0	0	0	0	4	0	0	4	0	0
สอ. หนองบัวแดง	2	2	2	2	0	0	0	0	0	3,635	0	3,041	594	0	0
สอ. หนองบัวระเหว	1	1	1	1	0	0	0	0	0	1,150	0	1,129	21	0	0
สอ. เทพสถิต	1	1	1	1	0	0	0	0	0	2,606	0	2,512	94	0	0
สอ. บ้านแท่น	2	2	2	2	0	0	0	0	1	1,905	0	1,610	295	0	0
สอ. คอนสาร	1	1	1	1	0	0	0	0	1	2,222	0	1,682	540	0	0
สอ. เนินสง่า	2	2	2	2	0	0	0	0	0	2,462	0	2,256	206	0	0
รวม	**170**	**159**	**159**	**147**	**7**	**8**	**4**	**4**	**44**	**608,144**	**550,995**	**44,989**	**12,126**	**33**	**0**

แผนการให้บริการประชาชนของสำนักงานที่ดิน ประจำปีงบประมาณ พ.ศ. 2561
จังหวัดชัยภูมิ

สำนักงานที่ดิน จังหวัด/สาขา/อำเภอ	3. เป้าหมายการให้บริการ					4. เป้าหมายการจัดเก็บรายได้ (บาท)				
	ด้านทะเบียนที่ดิน (ราย)	ด้านรังวัดที่ดิน (ราย)	ด้านวิชาการ (เรื่อง)	ด้านออกเอกสารสิทธิ (ราย)	ดูแลรักษาหลักฐานทางทะเบียนที่ดิน (แปลง)	ค่าธรรมเนียมจดทะเบียนสิทธิและนิติกรรม		จัดเก็บรายได้เข้ารัฐในรูปภาษีเงินได้หัก ณ ที่จ่าย	เก็บรายได้เข้ารัฐในรูปภาษีธุรกิจเฉพาะ	จัดเก็บรายได้เข้ารัฐในรูปอากรแสตมป์
						รายได้เข้ารัฐ	รายได้ส่งองค์กรปกครองส่วนท้องถิ่น			
สจ. ชัยภูมิ	26,390	1,710	530	1,790	149,912	1,222,560	49,526,760	24,058,560	17,903,470	9,241,570
สข. ภูเขียว	25,450	2,080	0	1,400	123,258	1,198,910	25,857,150	12,189,780	6,770,180	6,104,170
สข. จัตุรัส	14,090	1,270	10	1,230	79,683	680,780	15,380,160	6,104,300	5,587,510	3,025,090
สข. แก้งคร้อ	10,940	660	0	690	46,396	443,790	12,700,680	5,900,840	5,363,720	2,819,700
สข. คอนสวรรค์	9,170	440	0	560	45,971	378,220	7,416,740	2,813,420	2,000,110	1,758,340
สข. เกษตรสมบูรณ์	10,610	800	0	750	57,456	496,460	9,726,400	4,131,400	3,112,230	2,668,960
สข. บ้านเขว้า	8,650	550	0	610	49,824	393,450	7,785,010	4,171,130	2,409,580	1,646,390
สข. บำเหน็จณรงค์	8,870	740	0	940	41,658	445,230	9,282,920	3,687,320	3,183,760	2,255,240
สอ. ภักดีชุมพล	10	0	0	0	4	1,290	0	0	0	0
สอ. หนองบัวแดง	500	20	0	40	3,635	18,030	730,580	379,630	293,640	157,380
สอ. หนองบัวระเหว	160	10	0	20	1,150	7,100	273,160	156,510	57,090	51,080
สอ. เทพสถิต	310	10	0	20	2,606	18,890	1,211,950	323,970	314,500	178,490
สอ. บ้านแท่น	240	0	0	10	1,905	9,940	233,370	121,070	56,850	49,340
สอ. คอนสาร	350	10	0	20	2,222	15,160	368,880	154,460	67,440	87,550
สอ. เนินสง่า	560	10	0	20	2,462	18,870	257,620	90,990	28,510	59,190
รวม	**116,300**	**8,310**	**540**	**8,100**	**608,144**	**5,348,680**	**140,751,380**	**64,283,380**	**47,148,590**	**30,102,490**

แผนการให้บริการประชาชนของสำนักงานที่ดิน ประจำปีงบประมาณ พ.ศ. 2561
จังหวัดนครพนม

สำนักงานที่ดิน จังหวัด/สาขา/อำเภอ	1. อัตรากำลังเจ้าหน้าที่									2. ปริมาณเอกสารสิทธิ (แปลง)					
	รวม		1.1 ข้าราชการ		1.2 ลูกจ้างประจำ		1.3 พนักงานราชการ		การจ้าง						
	ตามกรอบ	ปฏิบัติงานจริง	ตามกรอบ	ปฏิบัติงานจริง	ตามกรอบ	ปฏิบัติงานจริง	ตามกรอบ	ปฏิบัติงานจริง	เหมาบริการ	รวม	โฉนด	น.ส.3ก	น.ส.3	ใบจอง	อาคารชุด
สจ. นครพนม	36	33	30	27	3	3	3	3	3	126,096	121,350	2,512	2,233	0	0
สข. ธาตุพนม	19	18	19	18	0	0	0	0	5	61,018	54,745	4,897	1,377	0	0
สข. ศรีสงคราม	13	11	13	11	0	0	0	0	4	52,392	46,255	2,722	935	2,481	0
สข. ท่าอุเทน	14	12	14	12	0	0	0	0	5	57,295	52,539	4,076	681	0	0
สข. นาแก	17	16	17	16	0	0	0	0	4	69,527	58,510	8,826	2,191	0	0
สข. เรณูนคร	10	7	10	7	0	0	0	0	4	35,314	32,743	1,900	671	0	0
สย. บ้านแพง	3	3	3	3	0	0	0	0	5	22,644	18,921	3,543	179	0	0
สย. นาหว้า	3	3	3	3	0	0	0	0	5	35,390	32,549	2,139	505	198	0
สอ. ปลาปาก	2	2	2	2	0	0	0	0	1	2,984	0	1,986	999	0	0
สอ. โพนสวรรค์	2	2	2	2	0	0	0	0	1	5,907	0	4,934	365	608	0
สอ. นาทม	1	1	1	1	0	0	0	0	0	2,681	0	1,817	71	793	0
สอ. วังยาง	1	1	1	1	0	0	0	0	0	2,501	0	1,511	198	791	0
รวม	**121**	**109**	**115**	**103**	**3**	**3**	**3**	**3**	**37**	**473,749**	**417,611**	**40,862**	**10,404**	**4,871**	**0**

แผนการให้บริการประชาชนของสำนักงานที่ดิน ประจำปีงบประมาณ พ.ศ. 2561
จังหวัดนครพนม

สำนักงานที่ดิน จังหวัด/สาขา/อำเภอ	3. เป้าหมายการให้บริการ					4. เป้าหมายการจัดเก็บรายได้ (บาท)				
	ด้านทะเบียนที่ดิน (ราย)	ด้านรังวัดที่ดิน (ราย)	ด้านวิชาการ (เรื่อง)	ด้านออกเอกสารสิทธิ (ราย)	ดูแลรักษาหลักฐานทางทะเบียนที่ดิน (แปลง)	ค่าธรรมเนียมจดทะเบียนสิทธิและนิติกรรม		จัดเก็บรายได้เข้ารัฐในรูปภาษีเงินได้หัก ณ ที่จ่าย	เก็บรายได้เข้ารัฐในรูปภาษีธุรกิจเฉพาะ	จัดเก็บรายได้เข้ารัฐในรูปอากรแสตมป์
						รายได้เข้ารัฐ	รายได้ส่งองค์กรปกครองส่วนท้องถิ่น			
สจ. นครพนม	19,130	1,560	90	1,680	126,096	1,080,290	42,647,370	21,875,820	20,169,340	8,669,390
สข. ธาตุพนม	11,700	740	400	790	61,018	481,150	10,758,870	5,550,180	3,746,370	2,430,210
สข. ศรีสงคราม	6,540	350	10	450	52,392	358,280	6,480,250	3,194,330	1,232,620	1,306,310
สข. ท่าอุเทน	7,320	400	10	600	57,295	383,020	6,976,070	3,375,370	1,718,040	1,496,160
สข. นาแก	10,220	500	10	1,550	69,527	673,900	9,829,310	3,454,090	2,862,400	1,835,050
สข. เรณูนคร	7,030	380	0	650	35,314	351,760	6,734,170	2,395,660	1,681,170	1,344,650
สย. บ้านแพง	4,320	290	0	290	22,644	201,950	4,973,270	2,042,280	1,633,780	914,430
สย. นาหว้า	6,390	500	0	540	35,390	363,620	5,990,290	2,573,180	1,781,190	1,185,850
สอ. ปลาปาก	720	0	0	20	2,984	20,100	576,170	314,950	99,810	122,460
สอ. โพนสวรรค์	730	40	0	60	5,907	24,500	879,090	321,010	135,890	146,110
สอ. นาทม	280	10	0	20	2,681	10,160	329,320	174,190	128,550	60,050
สอ. วังยาง	170	0	0	10	2,501	4,050	125,410	33,460	18,010	20,860
รวม	**74,550**	**4,770**	**520**	**6,660**	**473,749**	**3,952,780**	**96,299,590**	**45,304,520**	**35,207,170**	**19,531,530**

แผนการให้บริการประชาชนของสำนักงานที่ดิน ประจำปีงบประมาณ พ.ศ. 2561
จังหวัดนครราชสีมา

สำนักงานที่ดิน จังหวัด/สาขา/อำเภอ	1. อัตรากำลังเจ้าหน้าที่									2. ปริมาณเอกสารสิทธิ (แปลง)					
	รวม		1.1 ข้าราชการ		1.2 ลูกจ้างประจำ		1.3 พนักงานราชการ		การจ้าง						
	ตามกรอบ	ปฏิบัติงานจริง	ตามกรอบ	ปฏิบัติงานจริง	ตามกรอบ	ปฏิบัติงานจริง	ตามกรอบ	ปฏิบัติงานจริง	เหมาบริการ	รวม	โฉนด	น.ส.3ก	น.ส.3	ใบจอง	อาคารชุด
สจ. นครราชสีมา	73	66	67	59	2	4	4	3	3	288,684	263,986	17,521	7,144	33	2,443
สข. ประทาย	17	15	16	14	1	1	0	0	2	73,994	72,581	1,058	355	0	0
สข. พิมาย	23	18	22	17	1	1	0	0	4	94,179	89,118	3,376	1,645	39	0
สข. โนนสูง	23	20	22	19	1	1	0	0	3	103,355	99,315	2,686	1,346	7	0
สข. โนนไทย	20	18	19	17	1	1	0	0	4	86,942	81,031	3,927	1,984	0	0
สข. โชคชัย	21	21	20	20	1	1	0	0	4	80,254	66,702	12,377	1,175	0	0
สข. คง	19	15	18	14	0	0	1	1	4	47,784	42,180	2,656	2,948	0	0
สข. บัวใหญ่	23	21	22	20	1	1	0	0	5	91,769	85,634	3,553	2,527	55	0
สข. สีคิ้ว	21	20	19	18	2	2	0	0	2	49,448	44,163	3,804	1,482	0	60
สข. ปากช่อง	30	29	29	28	0	0	1	1	6	107,140	84,837	19,517	2,667	119	660
สข. สูงเนิน	18	16	17	15	1	1	0	0	3	52,482	45,613	4,752	2,117	0	97
สข. จักราช	20	18	19	17	1	1	0	0	5	71,377	62,402	6,422	1,884	669	0
สข. ครบุรี	16	14	14	12	2	2	0	0	2	44,333	32,981	10,374	978	0	0
สข. ด่านขุนทด	24	21	22	19	2	2	0	0	3	100,741	94,497	3,176	3,067	0	0
สข. ปักธงชัย	25	23	24	22	1	1	0	0	4	121,899	83,289	27,737	10,873	0	0
สข. ชุมพวง	17	15	16	14	0	0	1	1	5	71,289	63,041	6,410	1,838	0	0
สข. ขามสะแกแสง	15	10	13	9	2	1	0	0	3	31,946	29,857	1,834	255	0	0
สข. ขามทะเลสอ	10	10	10	9	0	1	0	0	2	30,404	29,328	403	420	253	0
สอ. เสิงสาง	1	1	1	1	0	0	0	0	0	1,785	0	1,425	360	0	0

สำนักงานที่ดิน จังหวัด/สาขา/อำเภอ	1. อัตรากำลังเจ้าหน้าที่									2. ปริมาณเอกสารสิทธิ (แปลง)					
	รวม		1.1 ข้าราชการ		1.2 ลูกจ้างประจำ		1.3 พนักงานราชการ		การจ้าง						
	ตามกรอบ	ปฏิบัติงานจริง	ตามกรอบ	ปฏิบัติงานจริง	ตามกรอบ	ปฏิบัติงานจริง	ตามกรอบ	ปฏิบัติงานจริง	เหมาบริการ	รวม	โฉนด	น.ส.3ก	น.ส.3	ใบจอง	อาคารชุด
สอ. ห้วยแถลง	1	1	1	1	0	0	0	0	0	4,512	0	2,843	1,669	0	0
สอ. หนองบุญมาก	2	1	2	1	0	0	0	0	0	3,268	0	2,827	441	0	0
สอ. แก้งสนามนาง	1	1	1	1	0	0	0	0	1	1,622	0	1,195	427	0	0
สอ. โนนแดง	2	2	2	2	0	0	0	0	0	458	0	344	114	0	0
รวม	**422**	**376**	**396**	**349**	**19**	**21**	**7**	**6**	**65**	**1,559,665**	**1,370,555**	**140,219**	**47,716**	**1,175**	**3,260**

แผนการให้บริการประชาชนของสำนักงานที่ดิน ประจำปีงบประมาณ พ.ศ. 2561
จังหวัดนครราชสีมา

สำนักงานที่ดิน จังหวัด/สาขา/อำเภอ	3. เป้าหมายการให้บริการ					4. เป้าหมายการจัดเก็บรายได้ (บาท)				
	ด้านทะเบียนที่ดิน (ราย)	ด้านรังวัดที่ดิน (ราย)	ด้านวิชาการ (เรื่อง)	ด้านออกเอกสารสิทธิ (ราย)	ดูแลรักษาหลักฐานทางทะเบียนที่ดิน (แปลง)	ค่าธรรมเนียมจดทะเบียนสิทธิและนิติกรรม		จัดเก็บรายได้เข้ารัฐในรูปภาษีเงินได้หัก ณ ที่จ่าย	เก็บรายได้เข้ารัฐในรูปภาษีธุรกิจเฉพาะ	จัดเก็บรายได้เข้ารัฐในรูปอากรแสตมป์
						รายได้เข้ารัฐ	รายได้ส่งองค์กรปกครองส่วนท้องถิ่น			
สจ. นครราชสีมา	59,820	3,110	2,000	3,190	288,684	4,706,980	312,533,670	179,722,440	224,366,290	41,914,630
สข. ประทาย	13,710	990	0	970	73,994	650,700	10,974,980	3,435,570	3,327,510	2,802,180
สข. พิมาย	18,570	1,420	0	1,350	94,179	843,900	16,790,910	5,282,610	4,937,650	3,903,610
สข. โนนสูง	16,800	2,010	10	1,750	103,355	1,270,050	14,335,650	6,101,550	7,709,740	3,562,570
สข. โนนไทย	17,760	1,200	10	2,040	86,942	898,220	11,236,960	5,001,430	5,011,940	3,255,270
สข. โชคชัย	14,130	1,350	0	1,470	80,254	640,070	18,899,110	7,688,330	8,722,940	3,806,600
สข. คง	9,450	870	0	950	47,784	487,660	6,818,680	2,321,210	3,120,680	1,616,630
สข. บัวใหญ่	19,630	1,390	0	1,420	91,769	861,880	17,410,700	6,833,230	8,727,790	3,857,030
สข. สีคิ้ว	11,940	2,180	10	2,120	49,448	541,560	22,394,480	14,530,510	10,806,460	5,037,490
สข. ปากช่อง	28,480	2,160	10	2,610	107,140	2,308,370	151,956,940	129,324,680	224,177,420	28,206,910
สข. สูงเนิน	10,710	700	0	760	52,482	533,780	21,635,510	12,461,330	14,436,170	3,880,160
สข. จักราช	12,680	1,090	0	1,110	71,377	803,150	10,479,380	4,061,110	4,190,260	2,493,530
สข. ครบุรี	8,040	450	10	420	44,333	384,160	7,816,290	3,460,290	3,112,200	1,702,160
สข. ด่านขุนทด	24,870	1,500	10	1,480	100,741	986,890	21,801,640	10,385,050	14,696,810	4,965,260
สข. ปักธงชัย	21,040	1,460	0	1,500	121,899	894,090	26,158,350	12,102,740	12,895,650	5,071,980
สข. ชุมพวง	11,540	1,050	0	1,070	71,289	613,250	9,560,360	4,073,160	2,771,590	2,405,310
สข. ขามสะแกแสง	5,680	380	0	440	31,946	293,740	4,132,300	1,823,940	1,641,430	1,127,360
สข. ขามทะเลสอ	6,170	460	0	500	30,404	321,970	8,984,840	4,728,170	3,868,830	2,094,410
สอ. เสิงสาง	470	20	0	30	1,785	18,130	1,057,240	280,580	154,780	132,080

สำนักงานที่ดิน จังหวัด/สาขา/อำเภอ	3. เป้าหมายการให้บริการ					4. เป้าหมายการจัดเก็บรายได้ (บาท)				
	ด้านทะเบียนที่ดิน (ราย)	ด้านรังวัดที่ดิน (ราย)	ด้านวิชาการ (เรื่อง)	ด้านออกเอกสารสิทธิ (ราย)	ดูแลรักษาหลักฐานทางทะเบียนที่ดิน (แปลง)	ค่าธรรมเนียมจดทะเบียนสิทธิและนิติกรรม		จัดเก็บรายได้เข้ารัฐในรูปภาษีเงินได้หัก ณ ที่จ่าย	เก็บรายได้เข้ารัฐในรูปภาษีธุรกิจเฉพาะ	จัดเก็บรายได้เข้ารัฐในรูปอากรแสตมป์
						รายได้เข้ารัฐ	รายได้ส่งองค์กรปกครองส่วนท้องถิ่น			
สอ. ห้วยแถลง	1,400	20	10	40	4,512	72,230	923,650	474,200	301,970	301,550
สอ. หนองบุญมาก	660	10	0	30	3,268	22,640	775,090	399,970	336,630	165,300
สอ. แก้งสนามนาง	150	0	0	10	1,622	4,100	81,290	33,290	20,870	30,260
สอ. โนนแดง	40	0	0	10	458	1,890	33,510	27,160	6,150	7,560
รวม	**313,740**	**23,820**	**2,070**	**25,270**	**1,559,665**	**18,159,410**	**696,791,530**	**414,552,550**	**559,341,760**	**122,339,840**

แผนการให้บริการประชาชนของสำนักงานที่ดิน ประจำปีงบประมาณ พ.ศ. 2561
จังหวัดบึงกาฬ

สำนักงานที่ดิน จังหวัด/สาขา/อำเภอ	1. อัตรากำลังเจ้าหน้าที่									2. ปริมาณเอกสารสิทธิ (แปลง)					
	รวม		1.1 ข้าราชการ		1.2 ลูกจ้างประจำ		1.3 พนักงานราชการ		การจ้าง						
	ตามกรอบ	ปฏิบัติงานจริง	ตามกรอบ	ปฏิบัติงานจริง	ตามกรอบ	ปฏิบัติงานจริง	ตามกรอบ	ปฏิบัติงานจริง	เหมาบริการ	รวม	โฉนด	น.ส.3ก	น.ส.3	ใบจอง	อาคารชุด
สจ. บึงกาฬ	28	22	26	20	0	0	2	2	10	71,688	65,817	2,911	604	2,357	0
สข. เซกา	12	10	12	10	0	0	0	0	6	43,472	37,782	3,626	851	1,214	0
สอ. อำเภอศรีวิไล	1	1	1	1	0	0	0	0	0	1,252	0	792	120	339	0
สอ. บุ่งคล้า	1	1	1	1	0	0	0	0	0	2,611	0	1,408	159	1,044	0
สอ. ปากคาด	1	1	1	1	0	0	0	0	0	2,473	0	1,658	146	669	0
สอ. โซ่พิสัย	2	2	2	2	0	0	0	0	1	5,398	0	2,489	508	2,400	0
สอ. พรเจริญ	1	0	1	0	0	0	0	0	0	3,934	0	1,773	336	1,825	0
สอ. บึงโขงหลง	1	1	1	1	0	0	0	0	0	1,267	0	878	189	200	0
รวม	**47**	**38**	**45**	**36**	**0**	**0**	**2**	**2**	**17**	**132,095**	**103,599**	**15,535**	**2,913**	**10,048**	**0**

แผนการให้บริการประชาชนของสำนักงานที่ดิน ประจำปีงบประมาณ พ.ศ. 2561
จังหวัดบึงกาฬ

สำนักงานที่ดิน จังหวัด/สาขา/อำเภอ	3. เป้าหมายการให้บริการ					4. เป้าหมายการจัดเก็บรายได้ (บาท)				
	ด้านทะเบียนที่ดิน (ราย)	ด้านรังวัดที่ดิน (ราย)	ด้านวิชาการ (เรื่อง)	ด้านออกเอกสารสิทธิ (ราย)	ดูแลรักษาหลักฐานทางทะเบียนที่ดิน (แปลง)	ค่าธรรมเนียมจดทะเบียนสิทธิและนิติกรรม		จัดเก็บรายได้เข้ารัฐในรูปภาษีเงินได้หัก ณ ที่จ่าย	เก็บรายได้เข้ารัฐในรูปภาษีธุรกิจเฉพาะ	จัดเก็บรายได้เข้ารัฐในรูปอากรแสตมป์
						รายได้เข้ารัฐ	รายได้ส่งองค์กรปกครองส่วนท้องถิ่น			
สจ. บึงกาฬ	15,120	1,300	80	940	71,688	895,680	29,012,050	13,139,760	13,297,560	4,942,070
สข. เซกา	8,760	580	0	720	43,472	463,400	13,126,440	5,713,200	2,759,100	2,479,120
สอ. อำเภอศรีวิไล	130	10	0	20	1,252	5,360	246,350	78,430	98,400	34,520
สอ. บุ่งคล้า	240	10	0	10	2,611	9,610	467,580	280,210	110,870	104,970
สอ. ปากคาด	290	10	0	20	2,473	10,330	1,105,100	330,190	252,930	131,130
สอ. โซ่พิสัย	500	10	0	40	5,398	24,070	1,098,550	511,760	334,580	182,900
สอ. พรเจริญ	200	10	0	10	3,934	6,400	296,520	171,560	57,400	70,180
สอ. บึงโขงหลง	200	10	0	20	1,267	10,780	410,550	217,080	68,290	85,700
รวม	**25,440**	**1,940**	**80**	**1,780**	**132,095**	**1,425,630**	**45,763,140**	**20,442,190**	**16,979,130**	**8,030,590**

แผนการให้บริการประชาชนของสำนักงานที่ดิน ประจำปีงบประมาณ พ.ศ. 2561
จังหวัดบุรีรัมย์

สำนักงานที่ดิน จังหวัด/สาขา/อำเภอ	1. อัตรากำลังเจ้าหน้าที่									2. ปริมาณเอกสารสิทธิ (แปลง)					
	รวม		1.1 ข้าราชการ		1.2 ลูกจ้างประจำ		1.3 พนักงานราชการ		การจ้าง						
	ตามกรอบ	ปฏิบัติงานจริง	ตามกรอบ	ปฏิบัติงานจริง	ตามกรอบ	ปฏิบัติงานจริง	ตามกรอบ	ปฏิบัติงานจริง	เหมาบริการ	รวม	โฉนด	น.ส.3ก	น.ส.3	ใบจอง	อาคารชุด
สจ. บุรีรัมย์	39	38	36	34	2	3	1	1	5	151,742	138,843	7,542	5,350	7	52
สข. กระสัง	19	18	17	16	0	0	2	2	5	62,993	57,631	3,230	2,132	0	0
สข. นางรอง	22	22	21	21	0	0	1	1	5	103,768	92,999	8,484	2,284	0	0
สข. ประโคนชัย	18	19	17	17	0	1	1	1	7	91,200	83,047	4,591	3,224	338	0
สข. สตึก	20	17	18	15	2	2	0	0	4	66,274	58,854	6,001	1,418	0	0
สข. พุทไธสง	23	20	20	18	3	2	0	0	3	91,140	85,212	5,023	905	0	0
สข. ลำปลายมาศ	19	16	19	16	0		0	0	6	101,887	86,874	11,441	3,572	0	0
สย. ละหานทราย	2	1	2	1	0	0	0	0	5	22,695	18,756	1,525	1,030	1,384	0
สย. คูเมือง	3	2	3	2	0	0	0	0	5	32,670	27,568	3,809	1,293	0	0
สอ. หนองกี่	2	2	2	2	0	0	0	0	0	7,168	0	6,703	465	0	0
สอ. บ้านกรวด	2	2	2	2	0	0	0	0	0	3,508	0	3,119	304	85	0
สอ. นาโพธิ์	1	1	1	1	0	0	0	0	0	1,625	0	1,455	170	0	0
สอ. ปะคำ	2	1	1	1	1	0	0	0	0	1,230	0	204	769	257	0
สอ. หนองหงส์	1	1	1	1	0	0	0	0	0	4,606	0	4,164	239	203	0
สอ. พลับพลาชัย	2	2	2	2	0	0	0	0	0	3,314	0	1,679	556	1,079	0
สอ. ห้วยราช	2	2	2	2	0	0	0	0	0	2,853	0	1,919	917	17	0
สอ. โนนดินแดง	2	1	2	1	0	0	0	0	0	269	0	144	125	0	0
สอ. เฉลิมพระเกียรติ	1	1	1	1	0	0	0	0	0	732	0	393	339	0	0
รวม	**180**	**166**	**167**	**153**	**8**	**8**	**5**	**5**	**45**	**749,674**	**649,784**	**71,427**	**25,093**	**3,370**	**52**

แผนการให้บริการประชาชนของสำนักงานที่ดิน ประจำปีงบประมาณ พ.ศ. 2561
จังหวัดบุรีรัมย์

สำนักงานที่ดิน จังหวัด/สาขา/อำเภอ	3. เป้าหมายการให้บริการ					4. เป้าหมายการจัดเก็บรายได้ (บาท)				
	ด้านทะเบียนที่ดิน (ราย)	ด้านรังวัดที่ดิน (ราย)	ด้านวิชาการ (เรื่อง)	ด้านออกเอกสารสิทธิ (ราย)	ดูแลรักษาหลักฐานทางทะเบียนที่ดิน (แปลง)	ค่าธรรมเนียมจดทะเบียนสิทธิและนิติกรรม		จัดเก็บรายได้เข้ารัฐในรูปภาษีเงินได้หัก ณ ที่จ่าย	เก็บรายได้เข้ารัฐในรูปภาษีธุรกิจเฉพาะ	จัดเก็บรายได้เข้ารัฐในรูปอากรแสตมป์
						รายได้เข้ารัฐ	รายได้ส่งองค์กรปกครองส่วนท้องถิ่น			
สจ. บุรีรัมย์	28,810	1,930	460	2,040	151,742	1,840,720	64,447,620	32,409,700	38,052,220	11,604,980
สข. กระสัง	11,540	890	0	870	62,993	584,170	9,146,190	4,450,720	2,261,160	2,301,940
สข. นางรอง	17,790	1,350	0	1,210	103,768	896,450	25,544,170	10,795,390	9,008,370	4,742,740
สข. ประโคนชัย	15,470	1,490	0	1,550	91,200	971,970	19,483,520	8,246,010	6,283,710	4,146,200
สข. สตึก	11,430	670	0	720	66,274	578,610	12,697,280	5,117,030	3,378,550	2,602,980
สข. พุทไธสง	15,440	880	0	920	91,140	646,490	10,770,070	4,124,760	2,962,250	2,698,370
สข. ลำปลายมาศ	18,280	1,920	0	2,130	101,887	899,200	18,518,510	7,266,480	6,063,260	4,056,510
สย. ละหานทราย	7,530	720	10	310	22,695	376,430	7,205,630	3,367,530	2,002,820	1,564,220
สย. คูเมือง	4,710	300	0	420	32,670	247,920	4,721,420	1,844,650	1,370,760	814,030
สอ. หนองกี่	1,320	70	0	110	7,168	54,850	1,637,140	979,410	756,560	361,820
สอ. บ้านกรวด	260	10	0	20	3,508	10,890	367,390	186,040	55,520	77,450
สอ. นาโพธิ์	120	10	0	10	1,625	4,800	103,330	43,600	13,830	29,830
สอ. ปะคำ	190	0	0	10	1,230	8,450	122,250	76,940	43,490	51,390
สอ. หนองหงส์	940	40	0	40	4,606	33,960	875,790	445,480	284,360	208,260
สอ. พลับพลาชัย	160	0	0	20	3,314	5,350	122,740	92,080	29,250	30,240
สอ. ห้วยราช	180	0	0	10	2,853	5,680	121,550	66,550	24,580	50,950
สอ. โนนดินแดง	60	0	0	10	269	3,130	79,950	15,520	11,000	10,800
สอ. เฉลิมพระเกียรติ	140	10	0	10	732	7,570	152,540	139,650	130,210	41,720
รวม	**134,370**	**10,290**	**470**	**10,410**	**749,674**	**7,176,640**	**176,117,090**	**79,667,540**	**72,731,900**	**35,394,430**

แผนการให้บริการประชาชนของสำนักงานที่ดิน ประจำปีงบประมาณ พ.ศ. 2561
จังหวัดมหาสารคาม

สำนักงานที่ดิน จังหวัด/สาขา/อำเภอ	1. อัตรากำลังเจ้าหน้าที่									2. ปริมาณเอกสารสิทธิ (แปลง)					
	รวม		1.1 ข้าราชการ		1.2 ลูกจ้างประจำ		1.3 พนักงานราชการ		การจ้าง						
	ตามกรอบ	ปฏิบัติงานจริง	ตามกรอบ	ปฏิบัติงานจริง	ตามกรอบ	ปฏิบัติงานจริง	ตามกรอบ	ปฏิบัติงานจริง	เหมาบริการ	รวม	โฉนด	น.ส.3ก	น.ส.3	ใบจอง	อาคารชุด
สจ. มหาสารคาม	42	39	37	34	4	4	1	1	5	123,775	117,684	3,256	2,834	0	658
สข. บรบือ	19	18	18	17	1	1	0	0	5	99,500	89,086	8,951	1,462	0	0
สข. เชียงยืน	16	16	14	14	2	2	0	0	3	58,760	48,606	9,630	524	0	0
สข. โกสุมพิสัย	21	17	19	15	2	2	0	0	4	84,799	71,750	9,617	3,432	0	0
สข. วาปีปทุม	19	18	18	17	1	1	0	0	5	103,738	96,374	6,246	1,117	0	0
สข. พยัคฆภูมิพิสัย	19	16	18	15	1	1	0	0	5	106,108	101,029	4,891	188	0	0
สข. กันทรวิชัย	15	14	15	14	0	0	0	0	5	66,921	59,178	5,430	2,313	0	595
สข. นาเชือก	12	9	11	8	1	1	0	0	3	43,225	37,354	5,092	780	0	0
สอ. แกดำ	2	2	2	2	0	0	0	0	0	1,479	0	945	534	0	0
สอ. นาดูน	2	2	2	2	0	0	0	0	1	3,654	0	3,064	590	0	11,088
สอ. ยางสีสุราช	1	1	1	1	0	0	0	0	1	1,754	0	1,137	616	0	0
รวม	**168**	**152**	**155**	**139**	**12**	**12**	**1**	**1**	**37**	**693,712**	**621,062**	**58,260**	**14,390**	**0**	**12,341**

แผนการให้บริการประชาชนของสำนักงานที่ดิน ประจำปีงบประมาณ พ.ศ. 2561
จังหวัดมหาสารคาม

สำนักงานที่ดิน จังหวัด/สาขา/อำเภอ	3. เป้าหมายการให้บริการ					4. เป้าหมายการจัดเก็บรายได้ (บาท)				
	ด้านทะเบียนที่ดิน (ราย)	ด้านรังวัดที่ดิน (ราย)	ด้านวิชาการ (เรื่อง)	ด้านออกเอกสารสิทธิ (ราย)	ดูแลรักษาหลักฐานทางทะเบียนที่ดิน (แปลง)	ค่าธรรมเนียมจดทะเบียนสิทธิและนิติกรรม		จัดเก็บรายได้เข้ารัฐในรูปภาษีเงินได้หัก ณ ที่จ่าย	เก็บรายได้เข้ารัฐในรูปภาษีธุรกิจเฉพาะ	จัดเก็บรายได้เข้ารัฐในรูปอากรแสตมป์
						รายได้เข้ารัฐ	รายได้ส่งองค์กรปกครองส่วนท้องถิ่น			
สจ. มหาสารคาม	31,000	1,400	10	1,550	123,775	1,318,620	63,285,160	34,371,160	35,152,020	10,789,360
สข. บรบือ	24,380	1,190	110	990	99,500	863,700	19,467,820	8,081,530	5,473,350	4,529,970
สข. เชียงยืน	16,470	860	0	900	58,760	615,130	15,832,810	8,414,200	4,760,170	3,678,680
สข. โกสุมพิสัย	17,670	1,040	0	1,110	84,799	802,880	16,809,690	7,435,300	5,619,830	3,826,160
สข. วาปีปทุม	22,730	1,270	10	1,320	103,738	1,080,110	18,152,780	7,316,180	4,153,140	4,239,460
สข. พยัคฆภูมิพิสัย	20,150	1,630	0	1,860	106,108	870,990	19,940,660	7,210,480	4,837,590	4,159,780
สข. กันทรวิชัย	16,580	900	0	1,040	66,921	769,300	28,014,650	15,306,170	14,359,170	4,956,990
สข. นาเชือก	8,710	440	0	660	43,225	453,750	7,191,990	2,834,440	1,807,060	1,682,580
สอ. แกดำ	430	0	0	10	1,479	7,710	48,570	25,250	5,860	13,790
สอ. นาดูน	1,920	10	0	20	3,654	29,880	249,720	134,960	33,740	71,320
สอ. ยางสีสุราช	520	10	0	20	1,754	12,690	150,000	75,520	23,090	29,870
รวม	**160,560**	**8,750**	**130**	**9,480**	**693,712**	**6,824,760**	**189,143,850**	**91,205,190**	**76,225,020**	**37,977,960**

แผนการให้บริการประชาชนของสำนักงานที่ดิน ประจำปีงบประมาณ พ.ศ. 2561
จังหวัดมุกดาหาร

สำนักงานที่ดิน จังหวัด/สาขา/อำเภอ	1. อัตรากำลังเจ้าหน้าที่									2. ปริมาณเอกสารสิทธิ (แปลง)					
	รวม		1.1 ข้าราชการ		1.2 ลูกจ้างประจำ		1.3 พนักงานราชการ		การจ้าง						
	ตามกรอบ	ปฏิบัติงานจริง	ตามกรอบ	ปฏิบัติงานจริง	ตามกรอบ	ปฏิบัติงานจริง	ตามกรอบ	ปฏิบัติงานจริง	เหมาบริการ	รวม	โฉนด	น.ส.3ก	น.ส.3	ใบจอง	อาคารชุด
สจ. มุกดาหาร	36	36	33	32	2	3	1	1	1	127,850	111,816	13,548	2,486	0	0
สข. คำชะอี	13	11	12	11	1	0	0	0	6	41,773	39,750	1,381	642	0	0
สอ. นิคมคำสร้อย	1	1	1	1	0	0	0	0	0	2,949	0	2,613	336	0	0
สอ. ดอนตาล	2	2	2	2	0	0	0	0	0	4,091	0	3,625	465	0	0
สอ. ดงหลวง	1	1	1	1	0	0	0	0	0	2,331	0	1,442	889	0	0
สอ. หว้านใหญ่	2	2	2	2	0	0	0	0	0	2,670	0	1,800	281	590	0
สอ. หนองสูง	2	2	2	2	0	0	0	0	0	1,460	0	1,030	430	0	0
รวม	**57**	**55**	**53**	**51**	**3**	**3**	**1**	**1**	**7**	**183,123**	**151,565**	**25,439**	**5,529**	**590**	**0**

แผนการให้บริการประชาชนของสำนักงานที่ดิน ประจำปีงบประมาณ พ.ศ. 2561
จังหวัดมุกดาหาร

สำนักงานที่ดิน จังหวัด/สาขา/อำเภอ	3. เป้าหมายการให้บริการ					4. เป้าหมายการจัดเก็บรายได้ (บาท)				
	ด้านทะเบียนที่ดิน (ราย)	ด้านรังวัดที่ดิน (ราย)	ด้านวิชาการ (เรื่อง)	ด้านออกเอกสารสิทธิ (ราย)	ดูแลรักษาหลักฐานทางทะเบียนที่ดิน (แปลง)	ค่าธรรมเนียมจดทะเบียนสิทธิและนิติกรรม		จัดเก็บรายได้เข้ารัฐในรูปภาษีเงินได้หัก ณ ที่จ่าย	เก็บรายได้เข้ารัฐในรูปภาษีธุรกิจเฉพาะ	จัดเก็บรายได้เข้ารัฐในรูปอากรแสตมป์
						รายได้เข้ารัฐ	รายได้ส่งองค์กรปกครองส่วนท้องถิ่น			
สจ. มุกดาหาร	24,270	1,700	120	1,600	127,850	1,252,630	43,690,510	18,402,850	25,976,660	7,456,450
สข. คำชะอี	7,200	490	470	450	41,773	347,410	3,958,140	1,133,140	919,390	879,410
สอ. นิคมคำสร้อย	400	10	4,430	20	2,949	9,930	454,560	160,580	116,180	104,640
สอ. ดอนตาล	480	10	0	10	4,091	11,030	577,130	357,570	232,110	125,340
สอ. ดงหลวง	900	10	0	10	2,331	3,590	281,360	77,950	122,750	24,150
สอ. หว้านใหญ่	170	0	0	10	2,670	4,410	195,370	101,120	95,060	41,300
สอ. หนองสูง	160	0	0	10	1,460	3,890	72,060	11,370	30,100	15,170
รวม	**33,580**	**2,220**	**5,020**	**2,110**	**183,123**	**1,632,890**	**49,229,130**	**20,244,580**	**27,492,250**	**8,646,460**

แผนการให้บริการประชาชนของสำนักงานที่ดิน ประจำปีงบประมาณ พ.ศ. 2561
จังหวัดยโสธร

สำนักงานที่ดิน จังหวัด/สาขา/อำเภอ	1. อัตรากำลังเจ้าหน้าที่									2. ปริมาณเอกสารสิทธิ (แปลง)					
	รวม		1.1 ข้าราชการ		1.2 ลูกจ้างประจำ		1.3 พนักงานราชการ		การจ้าง						
	ตามกรอบ	ปฏิบัติงานจริง	ตามกรอบ	ปฏิบัติงานจริง	ตามกรอบ	ปฏิบัติงานจริง	ตามกรอบ	ปฏิบัติงานจริง	เหมาบริการ	รวม	โฉนด	น.ส.3ก	น.ส.3	ใบจอง	อาคารชุด
สจ. ยโสธร	38	35	33	30	3	4	2	1	4	144,512	128,670	10,207	4,931	703	0
สข. คำเขื่อนแก้ว	19	19	17	17	2	2	0	0	2	72,709	65,624	6,164	315	605	0
สข. มหาชนะชัย	17	16	15	14	2	2	0	0	2	85,972	77,091	6,718	2,163	0	0
สข. เลิงนกทา	18	17	15	14	2	2	1	1	2	47,193	37,972	7,024	2,197	0	0
สข. กุดชุม	12	10	12	10	0	0	0	0	4	41,256	33,367	6,850	946	93	0
สอ. ทรายมูล	2	2	1	1	1	1	0	0	0	3,070	0	2,714	357	0	0
สอ. ป่าติ้ว	1	1	1	1	0	0	0	0	0	4,807	0	2,687	924	1,196	0
สอ. ค้อวัง	2	2	2	2	0	0	0	0	0	2,795	0	2,204	452	139	0
สอ. ไทยเจริญ	1	1	1	1	0	0	0	0	0	3,815	0	3,461	354	0	0
รวม	**110**	**103**	**97**	**90**	**10**	**11**	**3**	**2**	**14**	**406,130**	**342,725**	**48,029**	**12,640**	**2,737**	**0**

แผนการให้บริการประชาชนของสำนักงานที่ดิน ประจำปีงบประมาณ พ.ศ. 2561
จังหวัดยโสธร

สำนักงานที่ดิน จังหวัด/สาขา/อำเภอ	3. เป้าหมายการให้บริการ					4. เป้าหมายการจัดเก็บรายได้ (บาท)				
	ด้านทะเบียนที่ดิน (ราย)	ด้านรังวัดที่ดิน (ราย)	ด้านวิชาการ (เรื่อง)	ด้านออกเอกสารสิทธิ (ราย)	ดูแลรักษาหลักฐานทางทะเบียนที่ดิน (แปลง)	ค่าธรรมเนียมจดทะเบียนสิทธิและนิติกรรม		จัดเก็บรายได้เข้ารัฐในรูปภาษีเงินได้หัก ณ ที่จ่าย	เก็บรายได้เข้ารัฐในรูปภาษีธุรกิจเฉพาะ	จัดเก็บรายได้เข้ารัฐในรูปอากรแสตมป์
						รายได้เข้ารัฐ	รายได้ส่งองค์กรปกครองส่วนท้องถิ่น			
สจ. ยโสธร	23,420	1,610	560	1,590	144,512	1,219,020	37,424,240	16,693,400	11,467,090	6,316,520
สข. คำเขื่อนแก้ว	10,990	730	0	890	72,709	512,380	7,999,060	2,606,720	1,739,950	1,754,120
สข. มหาชนะชัย	12,730	780	10	820	85,972	587,040	8,729,540	2,852,480	1,770,960	1,996,540
สข. เลิงนกทา	8,240	570	0	760	47,193	455,190	9,920,980	4,289,300	2,702,660	1,589,770
สข. กุดชุม	8,620	640	0	670	41,256	464,410	7,560,480	2,776,400	1,851,420	1,600,120
สอ. ทรายมูล	350	10	0	30	3,070	9,330	535,040	171,320	117,720	129,010
สอ. ป่าติ้ว	430	10	0	10	4,807	9,020	360,880	157,230	61,410	76,030
สอ. ค้อวัง	170	10	0	10	2,795	4,480	123,200	60,470	32,750	21,890
สอ. ไทยเจริญ	280	10	0	20	3,815	9,530	273,110	132,930	62,370	57,690
รวม	**65,230**	**4,370**	**570**	**4,800**	**406,130**	**3,270,400**	**72,926,530**	**29,740,250**	**19,806,330**	**13,541,690**

แผนการให้บริการประชาชนของสำนักงานที่ดิน ประจำปีงบประมาณ พ.ศ. 2561
จังหวัดร้อยเอ็ด

สำนักงานที่ดิน จังหวัด/สาขา/อำเภอ	1. อัตรากำลังเจ้าหน้าที่									2. ปริมาณเอกสารสิทธิ (แปลง)					
	รวม		1.1 ข้าราชการ		1.2 ลูกจ้างประจำ		1.3 พนักงานราชการ		การจ้าง						
	ตามกรอบ	ปฏิบัติงานจริง	ตามกรอบ	ปฏิบัติงานจริง	ตามกรอบ	ปฏิบัติงานจริง	ตามกรอบ	ปฏิบัติงานจริง	เหมาบริการ	รวม	โฉนด	น.ส.3ก	น.ส.3	ใบจอง	อาคารชุด
สจ. ร้อยเอ็ด	45	41	41	38	1	1	3	2	3	173,960	168,143	2,005	3,812	0	48
สข. จตุรพักตรพิมาน	21	17	19	15	1	1	1	1	2	66,742	64,140	1,816	786	0	0
สข. พนมไพร	19	19	17	17	2	2	0	0	1	78,220	70,478	6,213	1,529	0	0
สข. เสลภูมิ	17	17	16	16	1	1	0	0	4	79,131	70,947	5,490	2,694	0	0
สข. สุวรรณภูมิ	21	18	19	16	2	2	0	0	3	118,807	110,664	6,497	1,646	0	0
สข. เกษตรวิสัย	17	17	16	16	1	1	0	0	4	71,415	63,600	6,405	1,411	0	0
สข. อาจสามารถ	15	14	13	12	1	1	1	1	2	65,567	55,332	7,179	2,140	916	0
สข. โพนทอง	19	17	16	14	3	3	0	0	1	83,140	68,426	11,617	3,097	0	0
สข. ปทุมรัตน์	12	11	12	11	0	0	0	0	4	58,136	55,247	2,087	802	0	0
สข. ธวัชบุรี	17	14	17	14	0	0	0	0	3	74,627	70,083	3,186	1,358	0	0
สอ. โพธิ์ชัย	2	2	2	2	0	0	0	0	0	12,573	0	12,167	308	98	0
สอ. หนองพอก	1	1	1	1	0	0	0	0	0	7,902	0	7,115	787	0	0
สอ. เมืองสรวง	1	1	1	1	0	0	0	0	0	3,230	0	2,891	339	0	0
สอ. โพนทราย	2	2	2	2	0	0	0	0	0	1,614	0	1,446	75	92	0
สอ. เมยวดี	1	1	1	1	0	0	0	0	0	3,142	0	2,507	635	0	0
สอ. ศรีสมเด็จ	2	2	2	2	0	0	0	0	0	2,290	0	1,837	453	0	0
สอ. จังหาร	2	2	2	2	0	0	0	0	0	5,160	0	3,355	1,805	0	0
สอ. เชียงขวัญ	1	1	1	1	0	0	0	0	0	8,093	0	7,204	889	0	0
สอ. ทุ่งเขาหลวง	1	1	1	1	0	0	0	0	1	3,127	0	2,493	634	0	0
รวม	**216**	**198**	**199**	**182**	**12**	**12**	**5**	**4**	**28**	**916,875**	**797,059**	**93,511**	**25,199**	**1,106**	**48**

แผนการให้บริการประชาชนของสำนักงานที่ดิน ประจำปีงบประมาณ พ.ศ. 2561
จังหวัดร้อยเอ็ด

สำนักงานที่ดิน จังหวัด/สาขา/อำเภอ	3. เป้าหมายการให้บริการ					4. เป้าหมายการจัดเก็บรายได้ (บาท)				
	ด้านทะเบียนที่ดิน (ราย)	ด้านรังวัดที่ดิน (ราย)	ด้านวิชาการ (เรื่อง)	ด้านออกเอกสารสิทธิ (ราย)	ดูแลรักษาหลักฐานทางทะเบียนที่ดิน (แปลง)	ค่าธรรมเนียมจดทะเบียนสิทธิและนิติกรรม		จัดเก็บรายได้เข้ารัฐในรูปภาษีเงินได้หัก ณ ที่จ่าย	เก็บรายได้เข้ารัฐในรูปภาษีธุรกิจเฉพาะ	จัดเก็บรายได้เข้ารัฐในรูปอากรแสตมป์
						รายได้เข้ารัฐ	รายได้ส่งองค์กรปกครองส่วนท้องถิ่น			
สจ. ร้อยเอ็ด	34,000	1,720	1,450	2,020	173,960	1,619,030	67,107,370	30,167,280	28,331,060	10,986,790
สข. จตุรพักตรพิมาน	13,430	1,520	80	1,210	66,742	559,070	10,111,080	4,843,510	2,610,240	2,471,920
สข. พนมไพร	12,880	710	0	610	78,220	570,080	10,149,740	3,585,210	2,777,030	2,300,440
สข. เสลภูมิ	15,810	1,060	0	1,080	79,131	702,020	16,937,220	9,252,950	6,085,060	4,226,080
สข. สุวรรณภูมิ	21,800	1,540	0	1,800	118,807	967,740	20,532,760	9,380,650	4,332,430	4,699,390
สข. เกษตรวิสัย	16,240	820	0	790	71,415	614,060	12,943,610	4,885,490	2,817,740	2,883,630
สข. อาจสามารถ	11,400	800	0	780	65,567	492,230	7,903,310	3,520,980	2,156,810	1,860,330
สข. โพนทอง	16,110	1,300	30	1,110	83,140	758,350	15,554,500	7,062,310	4,261,830	2,960,670
สข. ปทุมรัตน์	10,530	710	10	880	58,136	369,070	7,054,240	3,274,160	1,804,690	1,817,460
สข. ธวัชบุรี	18,780	1,380	20	1,260	74,627	753,810	17,120,880	7,933,610	7,689,380	3,652,000
สอ. โพธิ์ชัย	1,370	200	0	220	12,573	55,350	1,250,830	533,900	376,950	243,770
สอ. หนองพอก	2,110	110	0	140	7,902	60,950	2,013,950	757,980	538,160	321,680
สอ. เมืองสรวง	150	10	0	10	3,230	3,250	145,830	113,350	13,050	38,530
สอ. โพนทราย	200	0	0	10	1,614	3,440	111,480	48,240	64,350	23,290
สอ. เมยวดี	340	20	0	30	3,142	11,790	637,000	280,260	108,770	105,950
สอ. ศรีสมเด็จ	150	10	0	10	2,290	5,090	140,060	65,830	37,640	20,840
สอ. จังหาร	260	0	0	10	5,160	4,480	324,250	97,740	7,520	35,950
สอ. เชียงขวัญ	330	10	0	30	8,093	9,070	317,480	72,370	60,250	46,040
สอ. ทุ่งเขาหลวง	110	10	10	10	3,127	2,700	77,830	16,510	25,890	20,520
รวม	**176,000**	**11,930**	**1,600**	**12,010**	**916,875**	**7,561,580**	**190,433,420**	**85,892,330**	**64,098,850**	**38,715,280**

แผนการให้บริการประชาชนของสำนักงานที่ดิน ประจำปีงบประมาณ พ.ศ. 2561
จังหวัดเลย

สำนักงานที่ดิน จังหวัด/สาขา/อำเภอ	1. อัตรากำลังเจ้าหน้าที่									2. ปริมาณเอกสารสิทธิ (แปลง)					
	รวม		1.1 ข้าราชการ		1.2 ลูกจ้างประจำ		1.3 พนักงานราชการ		การจ้าง						
	ตามกรอบ	ปฏิบัติงานจริง	ตามกรอบ	ปฏิบัติงานจริง	ตามกรอบ	ปฏิบัติงานจริง	ตามกรอบ	ปฏิบัติงานจริง	เหมาบริการ	รวม	โฉนด	น.ส.3ก	น.ส.3	ใบจอง	อาคารชุด
สจ. เลย	33	31	28	27	2	2	3	2	4	109,451	95,316	8,652	3,309	2,174	28
สข. เชียงคาน	17	14	17	14	0	0	0	0	5	58,484	50,918	5,997	1,444	125	0
สข. วังสะพุง	18	14	18	14	0	0	0	0	5	89,385	79,488	7,072	2,786	39	0
สข. ภูกระดึง	11	10	10	9	1	1	0	0	3	24,368	22,651	1,383	300	33	0
สข. ด่านซ้าย	11	10	10	9	1	1	0	0	4	30,726	27,713	2,066	947	0	0
สอ. นาด้วง	2	1	2	1	0	0	0	0	1	1,795	0	1,524	271	0	0
สอ. ปากชม	2	1	2	1	0	0	0	0	1	2,903	0	2,213	139	552	0
สอ. นาแห้ว	2	1	2	1	0	0	0	0	0	940	0	693	247	0	0
สอ. ภูเรือ	2	2	2	2	0	0	0	0	1	2,493	0	1,510	783	199	0
สอ. ท่าลี่	2	2	2	2	0	0	0	0	1	2,889	0	2,032	857	0	0
สอ. ภูหลวง	2	0	2	0	0	0	0	0	0	893	0	681	212	0	0
สอ. ผาขาว	2	1	2	1	0	0	0	0	0	5,436	0	5,294	142	0	0
สอ. เอราวัณ	1	1	1	1	0	0	0	0	0	547	0	362	182	3	0
สอ. หนองหิน	2	2	2	2	0	0	0	0	0	1,404	0	1,002	402	0	0
รวม	**107**	**90**	**100**	**84**	**4**	**4**	**3**	**2**	**25**	**331,714**	**276,087**	**40,481**	**12,022**	**3,125**	**28**

แผนการให้บริการประชาชนของสำนักงานที่ดิน ประจำปีงบประมาณ พ.ศ. 2561
จังหวัดเลย

สำนักงานที่ดิน จังหวัด/สาขา/อำเภอ	3. เป้าหมายการให้บริการ					4. เป้าหมายการจัดเก็บรายได้ (บาท)				
	ด้านทะเบียนที่ดิน (ราย)	ด้านรังวัดที่ดิน (ราย)	ด้านวิชาการ (เรื่อง)	ด้านออกเอกสารสิทธิ (ราย)	ดูแลรักษาหลักฐานทางทะเบียนที่ดิน (แปลง)	ค่าธรรมเนียมจดทะเบียนสิทธิและนิติกรรม		จัดเก็บรายได้เข้ารัฐในรูปภาษีเงินได้หัก ณ ที่จ่าย	เก็บรายได้เข้ารัฐในรูปภาษีธุรกิจเฉพาะ	จัดเก็บรายได้เข้ารัฐในรูปอากรแสตมป์
						รายได้เข้ารัฐ	รายได้ส่งองค์กรปกครองส่วนท้องถิ่น			
สจ. เลย	21,800	1,140	160	1,310	109,451	1,214,960	41,224,130	20,038,590	15,704,120	7,118,880
สข. เชียงคาน	9,960	370	10	490	58,484	429,520	11,621,390	5,755,140	4,054,990	2,774,680
สข. วังสะพุง	17,610	1,050	0	1,200	89,385	826,550	25,296,270	13,684,760	11,603,780	5,204,990
สข. ภูกระดึง	5,430	370	0	390	24,368	258,080	5,910,310	2,739,580	1,865,380	1,303,670
สข. ด่านซ้าย	5,280	430	10	480	30,726	239,530	6,712,810	2,753,650	2,341,190	1,294,760
สอ. นาด้วง	250	10	0	20	1,795	8,970	1,030,140	498,800	1,562,750	74,010
สอ. ปากชม	370	30	0	40	2,903	12,920	554,640	228,370	157,580	92,180
สอ. นาแห้ว	80	10	0	10	940	1,380	30,690	30,390	0	10,950
สอ. ภูเรือ	290	10	10	20	2,493	23,660	749,480	353,950	270,510	133,620
สอ. ท่าลี่	230	10	0	10	2,889	28,730	1,093,870	412,450	496,990	224,300
สอ. ภูหลวง	80	10	0	10	893	10,240	289,010	154,560	82,490	60,350
สอ. ผาขาว	920	50	0	80	5,436	40,590	1,141,710	564,550	351,970	198,110
สอ. เอราวัณ	80	10	0	10	547	4,290	94,260	70,820	11,500	25,410
สอ. หนองหิน	140	10	0	10	1,404	5,340	208,780	172,040	121,580	57,290
รวม	**62,520**	**3,510**	**190**	**4,080**	**331,714**	**3,104,760**	**95,957,490**	**47,457,650**	**38,624,830**	**18,573,200**

แผนการให้บริการประชาชนของสำนักงานที่ดิน ประจำปีงบประมาณ พ.ศ. 2561
จังหวัดศรีสะเกษ

สำนักงานที่ดิน จังหวัด/สาขา/อำเภอ	1. อัตรากำลังเจ้าหน้าที่									2. ปริมาณเอกสารสิทธิ (แปลง)					
	รวม		1.1 ข้าราชการ		1.2 ลูกจ้างประจำ		1.3 พนักงานราชการ		การจ้าง						
	ตามกรอบ	ปฏิบัติงานจริง	ตามกรอบ	ปฏิบัติงานจริง	ตามกรอบ	ปฏิบัติงานจริง	ตามกรอบ	ปฏิบัติงานจริง	เหมาบริการ	รวม	โฉนด	น.ส.3ก	น.ส.3	ใบจอง	อาคารชุด
สจ. ศรีสะเกษ	44	41	38	36	4	4	2	1	2	161,885	139,836	15,184	6,590	276	0
สข. ราษีไศล	20	18	18	16	2	2	0	0	0	98,373	88,950	7,415	1,859	150	0
สข. อุทุมพรพิสัย	22	21	20	19	1	1	1	1	3	117,698	106,145	8,315	3,172	66	0
สข. ปรางค์กู่	13	12	12	11	1	1	0	0	3	50,800	46,842	2,876	1,025	57	0
สข. กันทรลักษ์	21	17	19	15	2	2	0	0	2	89,401	78,441	9,325	1,503	131	0
สข. ขุขันธ์	21	18	18	15	3	3	0	0	1	90,762	83,538	5,056	2,168	0	0
สข. กันทรารมณ์	20	19	19	18	1	1	0	0	3	89,356	82,578	5,269	1,413	96	0
สข. ขุนหาญ	17	15	14	12	2	2	1	1	3	65,527	61,894	2,210	1,423	0	0
สอ. ยางชุมน้อย	3	3	2	2	1	1	0	0	0	4,975	0	4,012	699	264	0
สอ. ไพรบึง	1	1	1	1	0	0	0	0	0	3,528	0	2,745	783	0	0
สอ. ห้วยทับทัน	2	1	2	1	0	0	0	0	0	3,678	0	2,613	1,065	0	0
สอ. โนนคูณ	2	1	2	1	0	0	0	0	0	2,057	0	1,703	96	257	0
สอ. ศรีรัตนะ	2	2	2	2	0	0	0	0	0	2,947	0	2,395	552	0	0
สอ. น้ำเกลี้ยง	1	1	1	1	0	0	0	0	0	3,029	0	2,853	176	0	0
สอ. วังหิน	2	1	2	1	0	0	0	0	0	3,412	0	2,867	546	0	0
รวม	**191**	**171**	**170**	**151**	**17**	**17**	**4**	**3**	**17**	**787,428**	**688,224**	**74,838**	**23,069**	**1,297**	**0**

แผนการให้บริการประชาชนของสำนักงานที่ดิน ประจำปีงบประมาณ พ.ศ. 2561
จังหวัดศรีสะเกษ

สำนักงานที่ดิน จังหวัด/สาขา/อำเภอ	3. เป้าหมายการให้บริการ					4. เป้าหมายการจัดเก็บรายได้ (บาท)				
	ด้านทะเบียนที่ดิน (ราย)	ด้านรังวัดที่ดิน (ราย)	ด้านวิชาการ (เรื่อง)	ด้านออกเอกสารสิทธิ (ราย)	ดูแลรักษาหลักฐานทางทะเบียนที่ดิน (แปลง)	ค่าธรรมเนียมจดทะเบียนสิทธิและนิติกรรม		จัดเก็บรายได้เข้ารัฐในรูปภาษีเงินได้หัก ณ ที่จ่าย	เก็บรายได้เข้ารัฐในรูปภาษีธุรกิจเฉพาะ	จัดเก็บรายได้เข้ารัฐในรูปอากรแสตมป์
						รายได้เข้ารัฐ	รายได้ส่งองค์กรปกครองส่วนท้องถิ่น			
สจ. ศรีสะเกษ	30,160	2,280	700	2,350	161,885	1,515,770	44,269,400	18,384,990	16,796,160	7,842,600
สข. ราษีไศล	14,330	890	0	980	98,373	609,840	9,344,270	2,878,110	2,201,460	2,186,170
สข. อุทุมพรพิสัย	23,250	1,700	0	1,960	117,698	920,550	14,819,510	5,586,130	3,915,100	3,309,710
สข. ปรางค์กู่	6,310	550	0	610	50,800	333,280	3,896,430	1,173,120	1,226,280	974,580
สข. กันทรลักษ์	15,020	1,180	10	1,200	89,401	686,250	16,241,400	5,652,950	6,914,650	3,124,360
สข. ขุขันธ์	11,740	980	0	950	90,762	672,090	9,762,420	2,968,000	3,072,470	2,224,930
สข. กันทรารมณ์	18,370	1,210	0	1,370	89,356	962,040	13,887,120	4,559,240	4,039,120	3,154,510
สข. ขุนหาญ	11,030	1,030	0	1,020	65,527	621,610	9,279,150	3,173,860	2,867,160	1,928,200
สอ. ยางชุมน้อย	450	10	0	20	4,975	11,230	347,330	121,760	75,380	93,000
สอ. ไพรบึง	270	10	0	20	3,528	5,390	269,950	98,830	17,440	66,450
สอ. ห้วยทับทัน	200	10	0	20	3,678	5,580	149,370	82,020	22,240	34,780
สอ. โนนคูณ	120	10	0	10	2,057	4,650	97,080	35,250	32,610	12,120
สอ. ศรีรัตนะ	310	20	0	30	2,947	12,270	181,130	59,010	26,140	56,210
สอ. น้ำเกลี้ยง	370	10	0	30	3,029	9,920	103,550	47,020	25,540	24,020
สอ. วังหิน	400	20	0	20	3,412	14,400	286,550	144,370	38,610	87,970
รวม	**132,330**	**9,910**	**710**	**10,590**	**787,428**	**6,384,870**	**122,934,660**	**44,964,660**	**41,270,360**	**25,119,610**

แผนการให้บริการประชาชนของสำนักงานที่ดิน ประจำปีงบประมาณ พ.ศ. 2561
จังหวัดหนองคาย

สำนักงานที่ดิน จังหวัด/สาขา/อำเภอ	3. เป้าหมายการให้บริการ					4. เป้าหมายการจัดเก็บรายได้ (บาท)				
	ด้านทะเบียนที่ดิน (ราย)	ด้านรังวัดที่ดิน (ราย)	ด้านวิชาการ (เรื่อง)	ด้านออกเอกสารสิทธิ (ราย)	ดูแลรักษาหลักฐานทางทะเบียนที่ดิน (แปลง)	ค่าธรรมเนียมจดทะเบียนสิทธิและนิติกรรม		จัดเก็บรายได้เข้ารัฐในรูปภาษีเงินได้หัก ณ ที่จ่าย	เก็บรายได้เข้ารัฐในรูปภาษีธุรกิจเฉพาะ	จัดเก็บรายได้เข้ารัฐในรูปอากรแสตมป์
						รายได้เข้ารัฐ	รายได้ส่งองค์กรปกครองส่วนท้องถิ่น			
สจ. หนองคาย	22,460	1,510	460	1,660	109,267	1,106,700	63,643,710	39,342,640	27,133,700	11,336,410
สข. โพนพิสัย	10,890	1,000	10	1,090	62,407	597,460	13,793,880	5,811,770	4,298,430	3,226,510
สข. ท่าบ่อ	12,910	1,010	0	990	77,199	717,710	18,091,170	8,201,720	6,316,000	3,338,780
สอ. ศรีเชียงใหม่	250	10	0	20	3,076	8,720	578,260	374,920	373,650	69,790
สอ. สังคม	260	10	0	10	1,792	8,530	437,720	107,070	78,870	76,940
สอ. รัตนวาปี	120	0	0	10	1,445	5,970	142,180	90,250	78,460	29,720
สอ. เฝ้าไร่	110	10	0	10	828	3,630	110,650	62,950	5,670	37,110
สอ. โพธิ์ตาก	70	0	0	10	1,420	2,150	35,570	14,420	18,760	11,060
รวม	**47,070**	**3,550**	**470**	**3,800**	**257,434**	**2,450,870**	**96,833,140**	**54,005,740**	**38,303,540**	**18,126,320**

แผนการให้บริการประชาชนของสำนักงานที่ดิน ประจำปีงบประมาณ พ.ศ. 2561
จังหวัดมหนองบัวลำภู

สำนักงานที่ดิน จังหวัด/สาขา/อำเภอ	1. อัตรากำลังเจ้าหน้าที่									2. ปริมาณเอกสารสิทธิ (แปลง)					
	รวม		1.1 ข้าราชการ		1.2 ลูกจ้างประจำ		1.3 พนักงานราชการ		การจ้าง						
	ตามกรอบ	ปฏิบัติงานจริง	ตามกรอบ	ปฏิบัติงานจริง	ตามกรอบ	ปฏิบัติงานจริง	ตามกรอบ	ปฏิบัติงานจริง	เหมาบริการ	รวม	โฉนด	น.ส.3ก	น.ส.3	ใบจอง	อาคารชุด
สจ. หนองบัวลำภู	42	38	38	34	3	3	1	1	9	130,292	121,223	7,226	1,596	247	0
สข. ศรีบุญเรือง	17	15	16	14	1	1	0	0	3	51,438	48,499	2,409	529	0	0
สอ. โนนสัง	2	2	2	2	0	0	0	0	0	4,168	0	3,012	1,156	0	0
สอ. นากลาง	2	2	2	2	0	0	0	0	1	3,547	0	3,140	365	42	0
สอ. สุวรรณคูหา	1	1	1	1	0	0	0	0	0	830	0	633	183	14	0
สอ. นาวัง	1	1	1	1	0	0	0	0	0	1,567	0	1,454	113	0	0
รวม	**65**	**59**	**60**	**54**	**4**	**4**	**1**	**1**	**13**	**191,842**	**169,722**	**17,875**	**3,942**	**303**	**0**

แผนการให้บริการประชาชนของสำนักงานที่ดิน ประจำปีงบประมาณ พ.ศ. 2561
จังหวัดหนองบัวลำภู

สำนักงานที่ดิน จังหวัด/สาขา/อำเภอ	3. เป้าหมายการให้บริการ					4. เป้าหมายการจัดเก็บรายได้ (บาท)				
	ด้านทะเบียนที่ดิน (ราย)	ด้านรังวัดที่ดิน (ราย)	ด้านวิชาการ (เรื่อง)	ด้านออกเอกสารสิทธิ (ราย)	ดูแลรักษาหลักฐานทางทะเบียนที่ดิน (แปลง)	ค่าธรรมเนียมจดทะเบียนสิทธิและนิติกรรม		จัดเก็บรายได้เข้ารัฐในรูปภาษีเงินได้หัก ณ ที่จ่าย	เก็บรายได้เข้ารัฐในรูปภาษีธุรกิจเฉพาะ	จัดเก็บรายได้เข้ารัฐในรูปอากรแสตมป์
						รายได้เข้ารัฐ	รายได้ส่งองค์กรปกครองส่วนท้องถิ่น			
สจ. หนองบัวลำภู	28,410	1,600	160	1,800	130,292	1,377,400	43,507,140	19,243,720	14,752,670	7,779,580
สข. ศรีบุญเรือง	14,470	940	0	890	51,438	601,800	15,209,820	6,775,210	4,743,440	2,784,600
สอ. โนนสัง	780	40	0	70	4,168	26,650	489,330	242,330	72,100	108,290
สอ. นากลาง	290	10	10	20	3,547	12,420	647,080	369,720	494,660	96,130
สอ. สุวรรณคูหา	160	10	0	10	830	4,980	179,630	110,430	59,700	45,210
สอ. นาวัง	300	10	0	10	1,567	4,380	367,850	293,660	169,540	72,360
รวม	**44,410**	**2,610**	**170**	**2,800**	**191,842**	**2,027,630**	**60,400,850**	**27,035,070**	**20,292,110**	**10,886,170**

แผนการให้บริการประชาชนของสำนักงานที่ดิน ประจำปีงบประมาณ พ.ศ. 2561
จังหวัดอำนาจเจริญ

สำนักงานที่ดิน จังหวัด/สาขา/อำเภอ	1. อัตรากำลังเจ้าหน้าที่									2. ปริมาณเอกสารสิทธิ (แปลง)					
	รวม		1.1 ข้าราชการ		1.2 ลูกจ้างประจำ		1.3 พนักงานราชการ		การจ้าง						
	ตามกรอบ	ปฏิบัติงานจริง	ตามกรอบ	ปฏิบัติงานจริง	ตามกรอบ	ปฏิบัติงานจริง	ตามกรอบ	ปฏิบัติงานจริง	เหมาบริการ	รวม	โฉนด	น.ส.3ก	น.ส.3	ใบจอง	อาคารชุด
สจ. อำนาจเจริญ	42	39	38	35	3	3	1	1	5	154,405	140,085	11,545	2,776	0	0
สข. หัวตะพาน	13	11	13	11	0	0	0	0	5	41,913	37,545	3,257	832	279	0
สย. พนา	2	2	2	2	0	0	0	0	5	19,062	14,974	3,444	459	186	0
สอ. ชานุมาน	1	1	1	1	0	0	0	0	0	5,285	0	3,247	1,027	1,011	0
สอ. เสนางคนิคม	2	2	2	2	0	0	0	0	0	5,995	0	4,233	1,079	683	0
สอ. ปทุมราชวงศา	2	2	2	2	0	0	0	0	0	2,723	0	2,326	346	50	0
สอ. ลืออำนาจ	2	2	2	2	0	0	0	0	0	2,981	0	2,596	385	0	0
รวม	**64**	**59**	**60**	**55**	**3**	**3**	**1**	**1**	**15**	**232,365**	**192,603**	**30,649**	**6,904**	**2,209**	**0**

แผนการให้บริการประชาชนของสำนักงานที่ดิน ประจำปีงบประมาณ พ.ศ. 2561
จังหวัดอำนาจเจริญ

สำนักงานที่ดิน จังหวัด/สาขา/อำเภอ	3. เป้าหมายการให้บริการ					4. เป้าหมายการจัดเก็บรายได้ (บาท)				
	ด้านทะเบียนที่ดิน (ราย)	ด้านรังวัดที่ดิน (ราย)	ด้านวิชาการ (เรื่อง)	ด้านออกเอกสารสิทธิ (ราย)	ดูแลรักษาหลักฐานทางทะเบียนที่ดิน (แปลง)	ค่าธรรมเนียมจดทะเบียนสิทธิและนิติกรรม		จัดเก็บรายได้เข้ารัฐในรูปภาษีเงินได้หัก ณ ที่จ่าย	เก็บรายได้เข้ารัฐในรูปภาษีธุรกิจเฉพาะ	จัดเก็บรายได้เข้ารัฐในรูปอากรแสตมป์
						รายได้เข้ารัฐ	รายได้ส่งองค์กรปกครองส่วนท้องถิ่น			
สจ. อำนาจเจริญ	28,420	2,530	1,140	2,280	154,405	1,488,750	39,427,360	19,728,810	16,686,490	8,295,170
สข. หัวตะพาน	8,930	380	0	520	41,913	328,520	4,967,660	2,548,770	975,990	1,290,980
สย. พนา	3,910	400	0	410	19,062	185,480	2,709,220	1,153,880	614,390	738,390
สอ. ชานุมาน	560	20	0	60	5,285	16,700	582,420	284,740	185,390	116,790
สอ. เสนางคนิคม	310	10	0	20	5,995	9,030	384,040	211,840	79,840	70,570
สอ. ปทุมราชวงศา	400	30	0	40	2,723	16,350	844,100	435,690	116,700	148,450
สอ. ลืออำนาจ	290	10	0	20	2,981	9,920	341,640	155,670	88,100	66,840
รวม	**42,820**	**3,380**	**1,140**	**3,350**	**232,365**	**2,054,750**	**49,256,440**	**24,519,400**	**18,746,900**	**10,727,190**

แผนการให้บริการประชาชนของสำนักงานที่ดิน ประจำปีงบประมาณ พ.ศ. 2561
จังหวัดอุดรธานี

สำนักงานที่ดิน จังหวัด/สาขา/อำเภอ	1. อัตรากำลังเจ้าหน้าที่									2. ปริมาณเอกสารสิทธิ (แปลง)					
	รวม		1.1 ข้าราชการ		1.2 ลูกจ้างประจำ		1.3 พนักงานราชการ		การจ้าง						
	ตามกรอบ	ปฏิบัติงานจริง	ตามกรอบ	ปฏิบัติงานจริง	ตามกรอบ	ปฏิบัติงานจริง	ตามกรอบ	ปฏิบัติงานจริง	เหมาบริการ	รวม	โฉนด	น.ส.3ก	น.ส.3	ใบจอง	อาคารชุด
สจ. อุดรธานี	59	57	53	51	5	5	1	1	8	242,584	207,647	24,796	10,123	17	3,813
สข. หนองหาน	19	18	18	17	1	1	0	0	4	92,634	79,798	9,733	3,043	60	0
สข. กุมภวาปี	21	20	20	19	1	1	0	0	4	94,027	77,788	13,262	2,978	0	0
สข. บ้านดุง	12	10	12	10	0	0	0	0	4	52,775	44,914	5,204	965	1,691	0
สข. บ้านผือ	12	9	12	9	0	0	0	0	0	41,319	31,827	7,818	1,674	0	0
สข. เพ็ญ	17	16	17	16	0	0	0	0	4	69,247	57,584	9,038	2,197	429	0
สข. กุดจับ	12	11	11	10	1	1	0	0	4	39,335	34,360	4,694	280	0	0
สข. หนองวัวซอ	11	10	10	9	1	1	0	0	4	32,102	24,316	5,517	1,580	689	0
สย. โนนสะอาด	5	5	5	5	0	0	0	0	5	18,669	12,036	6,033	495	105	0
สย. ทุ่งฝน	3	3	3	3	0	0	0	0	5	19,243	16,699	2,246	298	0	0
สย. ศรีธาตุ	4	4	3	3	1	1	0	0	3	29,679	21,955	7,087	380	257	0
สอ. วังสามหมอ	2	2	2	2	0	0	0	0	1	5,658	720	3,980	343	615	0
สย. น้ำโสม	2	2	2	2	0	0	0	0	4	6,654	1,436	3,924	668	627	0
สอ. สร้างคอม	3	3	3	3	0	0	0	0	0	5,684	0	5,021	348	314	0
สอ. หนองแสง	1	1	1	1	0	0	0	0	1	4,609	0	4,504	92	13	0
สอ. นายูง	1	1	1	1	0	0	0	0	0	1,236	0	1,041	193	2	0
สอ. พิบูลย์รักษ์	2	2	2	2	0	0	0	0	0	2,181	0	2,018	163	0	0
สอ. ไชยวาน	2	2	2	2	0	0	0	0	0	6,200	0	5,396	691	113	0
สอ. กู่แก้ว	2	2	2	2	0	0	0	0	0	2,628	0	1,926	701	0	0
สอ. ประจักษ์ศิลปาคม	2	2	2	2	0	0	0	0	0	1,872	0	1,555	316	1	0
รวม	**192**	**180**	**181**	**169**	**10**	**10**	**1**	**1**	**51**	**768,336**	**611,080**	**124,793**	**27,529**	**4,934**	**3,813**

แผนการให้บริการประชาชนของสำนักงานที่ดิน ประจำปีงบประมาณ พ.ศ. 2561
จังหวัดอุดรธานี

สำนักงานที่ดิน จังหวัด/สาขา/อำเภอ	3. เป้าหมายการให้บริการ					4. เป้าหมายการจัดเก็บรายได้ (บาท)				
	ด้านทะเบียนที่ดิน (ราย)	ด้านรังวัดที่ดิน (ราย)	ด้านวิชาการ (เรื่อง)	ด้านออกเอกสารสิทธิ (ราย)	ดูแลรักษาหลักฐานทางทะเบียนที่ดิน (แปลง)	ค่าธรรมเนียมจดทะเบียนสิทธิและนิติกรรม		จัดเก็บรายได้เข้ารัฐในรูปภาษีเงินได้หัก ณ ที่จ่าย	เก็บรายได้เข้ารัฐในรูปภาษีธุรกิจเฉพาะ	จัดเก็บรายได้เข้ารัฐในรูปอากรแสตมป์
						รายได้เข้ารัฐ	รายได้ส่งองค์กรปกครองส่วนท้องถิ่น			
สจ. อุดรธานี	51,070	2,740	500	3,000	242,584	3,089,150	231,469,300	152,016,400	175,590,010	39,782,700
สข. หนองหาน	16,370	880	0	1,000	92,634	745,460	19,418,380	10,974,840	5,776,600	4,405,030
สข. กุมภวาปี	16,350	790	0	860	94,027	757,200	21,056,250	12,273,940	5,637,810	4,514,840
สข. บ้านดุง	10,470	520	10	580	52,775	520,050	12,867,760	6,785,560	3,156,510	2,669,700
สข. บ้านผือ	9,320	630	0	740	41,319	406,670	11,206,140	5,336,380	2,684,130	2,373,910
สข. เพ็ญ	15,780	1,610	0	1,360	69,247	756,930	20,192,410	12,366,180	5,899,770	4,840,300
สข. กุดจับ	12,190	460	10	550	39,335	531,250	9,429,240	5,455,580	2,521,020	2,392,850
สข. หนองวัวซอ	6,600	520	0	680	32,102	294,540	7,773,420	4,898,810	1,868,570	2,054,070
สย. โนนสะอาด	4,270	200	0	260	18,669	161,310	4,908,730	2,940,660	1,264,480	1,245,310
สย. ทุ่งฝน	4,620	410	0	450	19,243	180,360	3,351,050	1,900,880	892,140	857,960
สย. ศรีธาตุ	3,820	170	0	250	29,679	82,730	3,604,310	1,349,580	806,570	553,480
สอ. วังสามหมอ	1,050	50	0	390	5,658	306,110	7,850,350	3,947,480	1,940,950	1,418,420
สย. น้ำโสม	5,370	370	0	60	6,654	26,110	1,345,270	607,270	401,810	155,720
สอ. สร้างคอม	1,470	60	0	70	5,684	54,360	1,434,800	1,016,720	470,280	350,340
สอ. หนองแสง	780	30	0	30	4,609	23,900	1,416,460	1,097,900	235,710	505,350
สอ. นายูง	330	10	0	20	1,236	11,850	498,560	167,200	119,270	85,980
สอ. พิบูลย์รักษ์	530	40	0	50	2,181	19,330	751,570	353,050	279,840	146,350
สอ. ไชยวาน	830	20	0	30	6,200	24,210	643,990	404,740	86,600	162,560
สอ. กู่แก้ว	120	10	0	10	2,628	3,450	163,430	127,370	80,710	32,210
สอ. ประจักษ์ศิลปาคม	140	10	0	10	1,872	4,690	93,250	35,870	48,960	14,640
รวม	**161,480**	**9,530**	**520**	**10,400**	**768,336**	**7,999,660**	**359,474,670**	**224,056,410**	**209,761,740**	**68,561,720**

แผนการให้บริการประชาชนของสำนักงานที่ดิน ประจำปีงบประมาณ พ.ศ. 2561
จังหวัดอุบลราชธานี

สำนักงานที่ดิน จังหวัด/สาขา/อำเภอ	1. อัตรากำลังเจ้าหน้าที่									2. ปริมาณเอกสารสิทธิ (แปลง)					
	รวม		1.1 ข้าราชการ		1.2 ลูกจ้างประจำ		1.3 พนักงานราชการ		การจ้าง						
	ตามกรอบ	ปฏิบัติงานจริง	ตามกรอบ	ปฏิบัติงานจริง	ตามกรอบ	ปฏิบัติงานจริง	ตามกรอบ	ปฏิบัติงานจริง	เหมาบริการ	รวม	โฉนด	น.ส.3ก	น.ส.3	ใบจอง	อาคารชุด
สจ. อุบลราชธานี	55	50	48	46	4	3	3	1	6	174,051	156,819	10,524	3,521	3,187	177
สข. เขื่องใน	19	17	17	15	2	2	0	0	4	75,835	64,245	7,770	2,534	1,287	0
สข. วารินชำราบ	26	26	24	24	2	2	0	0	5	154,893	139,366	10,574	2,427	2,526	0
สข. เดชอุดม	21	20	19	17	1	2	1	1	6	99,308	84,485	12,088	1,746	989	0
สข. น้ำยืน	14	11	12	10	2	1	0	0	5	43,034	34,971	4,203	440	3,421	0
สข. ม่วงสามสิบ	17	16	15	14	2	2	0	0	4	67,597	56,549	8,647	1,523	878	0
สข. ตระการพืชผล	19	17	17	15	2	2	0	0	5	80,810	71,956	6,444	1,819	591	0
สข. พิบูลมังสาหาร	23	21	21	19	2	2	0	0	6	97,472	88,670	7,098	764	940	0
สข. เขมราฐ	16	13	15	12	0	0	1	1	5	58,634	47,469	9,944	1,013	208	0
สย. ศรีเมืองใหม่	3	3	3	3	0	0	0	0	6	27,824	18,634	7,943	471	777	0
สอ. โขงเจียม	1	1	1	1	0	0	0	0	0	4,133	0	326	3,102	705	0
สอ. นาจะหลวย	2	2	2	2	0	0	0	0	0	3,286	0	0	1,236	2,050	0
สอ. บุญฑริก	2	2	2	2	0	0	0	0	0	9,329	0	6,990	1,045	1,294	0
สอ. กุดข้าวปุ้น	1	1	1	1	0	0	0	0	0	3,708	0	3,163	265	280	0
สอ. ตาลสุม	2	2	2	2	0	0	0	0	1	3,595	0	2,971	499	125	0
สอ. โพธิ์ไทร	1	1	1	1	0	0	0	0	0	4,444	0	3,698	377	369	0
สอ. สำโรง	3	4	3	3	0	1	0	0	0	4,781	0	4,355	426	0	0
สอ. ดอนมดแดง	2	2	2	2	0	0	0	0	0	2,584	0	1,581	523	481	0
สอ. สิรินธร	1	1	1	1	0	0	0	0	1	6,247	0	4,087	2,081	79	0
สอ. ทุ่งศรีอุดม	2	1	2	1	0	0	0	0	0	1,467	0	1,404	61	2	0
สอ. นาเยีย	2	2	2	2	0	0	0	0	0	3,067	0	2,720	135	212	0
รวม	**232**	**213**	**210**	**193**	**17**	**17**	**5**	**3**	**54**	**926,100**	**763,163**	**116,528**	**26,007**	**20,401**	**177**

แผนการให้บริการประชาชนของสำนักงานที่ดิน ประจำปีงบประมาณ พ.ศ. 2561
จังหวัดอุบลราชธานี

สำนักงานที่ดิน จังหวัด/สาขา/อำเภอ	3. เป้าหมายการให้บริการ					4. เป้าหมายการจัดเก็บรายได้ (บาท)				
	ด้านทะเบียนที่ดิน (ราย)	ด้านรังวัดที่ดิน (ราย)	ด้านวิชาการ (เรื่อง)	ด้านออกเอกสารสิทธิ (ราย)	ดูแลรักษาหลักฐานทางทะเบียนที่ดิน (แปลง)	ค่าธรรมเนียมจดทะเบียนสิทธิและนิติกรรม		จัดเก็บรายได้เข้ารัฐในรูปภาษีเงินได้หัก ณ ที่จ่าย	เก็บรายได้เข้ารัฐในรูปภาษีธุรกิจเฉพาะ	จัดเก็บรายได้เข้ารัฐในรูปอากรแสตมป์
						รายได้เข้ารัฐ	รายได้ส่งองค์กรปกครองส่วนท้องถิ่น			
สจ. อุบลราชธานี	36,280	2,120	1,030	2,530	174,051	2,216,030	114,062,260	68,039,510	79,921,810	17,654,900
สข. เขื่องใน	10,630	760	0	760	75,835	524,730	9,315,660	3,327,670	2,121,330	2,078,890
สข. วารินชำราบ	29,860	2,260	20	2,370	154,893	1,627,270	56,240,820	27,503,220	26,302,410	9,875,570
สข. เดชอุดม	22,580	1,890	0	2,010	99,308	1,128,640	25,266,530	13,223,360	9,211,260	5,478,600
สข. น้ำยืน	8,810	530	50	540	43,034	387,510	11,163,420	5,960,740	2,191,490	2,200,260
สข. ม่วงสามสิบ	11,350	990	0	980	67,597	645,980	11,152,630	4,427,990	5,430,200	2,575,430
สข. ตระการพืชผล	14,830	1,000	0	1,080	80,810	791,220	13,328,420	4,809,700	4,309,750	3,105,470
สข. พิบูลมังสาหาร	20,530	2,140	10	2,460	97,472	1,044,430	21,795,870	10,384,330	8,609,850	4,998,830
สข. เขมราฐ	9,770	780	0	1,020	58,634	503,100	12,085,630	6,105,110	2,652,550	2,971,710
สย. ศรีเมืองใหม่	5,570	370	0	430	27,824	283,800	3,662,220	1,330,620	1,004,430	884,270
สอ. โขงเจียม	280	10	0	30	4,133	7,990	308,300	178,340	99,740	84,240
สอ. นาจะหลวย	380	10	0	10	3,286	4,400	238,920	195,330	28,870	71,610
สอ. บุญฑริก	1,250	100	10	130	9,329	50,280	1,669,090	839,940	462,510	409,390
สอ. กุดข้าวปุ้น	300	10	0	20	3,708	7,090	221,350	90,820	60,470	47,030
สอ. ตาลสุม	520	20	0	50	3,595	17,890	301,780	108,820	70,990	91,770
สอ. โพธิ์ไทร	840	70	0	60	4,444	29,310	1,049,890	494,990	112,180	214,280
สอ. สำโรง	400	10	0	20	4,781	11,750	358,550	164,590	115,240	83,110
สอ. ดอนมดแดง	180	10	0	10	2,584	5,670	165,250	66,160	72,150	32,050
สอ. สิรินธร	540	30	0	40	6,247	21,600	805,690	383,560	332,770	179,700
สอ. ทุ่งศรีอุดม	350	10	0	10	1,467	7,920	315,520	86,480	77,140	45,490
สอ. นาเยีย	220	10	10	10	3,067	6,730	280,780	238,090	160,010	56,010
รวม	**175,470**	**13,130**	**1,130**	**14,570**	**926,100**	**9,323,340**	**283,788,580**	**147,959,370**	**143,347,150**	**53,138,610**

ภาคเหนือ

เชียงราย
ChiangRai
เชียงใหม่
Chiangmai
แม่ฮ่องสอน
Maehongson
พะเยา
Phayao
น่าน
Nan
ลำปาง
Lampang
ลำพูน
Lumphun
แพร่
Prae
อุตรดิตถ์
Utaradit
สุโขทัย
Sukhothai
ตาก
Tak
พิษณุโลก
Phitsanulok
กำแพงเพชร
amphaengphet
พิจิตร
Phichit
เพชรบูรณ์
Petchabun
นครสวรรค์
Nakhonsawan
อุทัยธานี
Uthaithani

NORTH
NORTH EAST
CENTRAL
EAST
SOUTH

ตารางสรุปเป้าหมายการให้บริการและการจัดเก็บรายได้ ภาคเหนือ

ลำดับ	สำนักงานที่ดิน จังหวัด/สาขา/ ส่วนแยก/อำเภอ	เป้าหมายการให้บริการ						เป้าหมายการจัดเก็บรายได้ (บาท)					รวมรายได้
		ด้านทะเบียนที่ดิน (ราย)	ด้านรังวัดที่ดิน (ราย)	ด้านทะเบียน + รังวัด (ราย)	ด้านวิชาการ (เรื่อง)	ด้านออกเอกสารสิทธิ (ราย)	ดูแลรักษาหลักฐานทางทะเบียนที่ดิน (แปลง)	ค่าธรรมเนียมจดทะเบียนสิทธิและนิติกรรม		จัดเก็บรายได้เข้ารัฐในรูปภาษีเงินได้หัก ณ ที่จ่าย	เก็บรายได้เข้ารัฐในรูปภาษีธุรกิจเฉพาะ	จัดเก็บรายได้เข้ารัฐในรูปอากรแสตมป์	
								รายได้เข้ารัฐ	รายได้ส่งองค์กรปกครองส่วนท้องถิ่น				
1	กำแพงเพชร	45,970	3,290	49,260	2,910	3,760	254,913	2,291,340	79,118,670	33,299,800	27,903,630	14,032,830	156,646,270
2	เชียงราย	150,440	9,210	159,650	2,460	10,040	684,524	6,910,600	343,822,960	216,361,180	216,370,780	53,687,860	837,153,380
3	เชียงใหม่	241,120	11,660	252,780	1,130	12,780	1,040,140	12,730,870	1,149,246,240	750,560,250	1,004,436,590	143,335,400	3,060,309,350
4	ตาก	36,230	2,170	38,400	270	2,370	216,127	1,871,610	90,627,720	43,119,680	54,796,470	15,823,760	206,239,240
5	นครสวรรค์	109,510	7,570	117,080	11,770	8,650	551,944	5,049,140	187,772,880	86,922,860	105,469,280	31,604,730	416,818,890
6	น่าน	49,570	2,740	52,310	490	3,020	305,108	2,273,400	64,778,150	26,931,970	26,746,860	9,360,860	130,091,240
7	พะเยา	63,710	4,840	68,550	1,120	5,450	371,725	2,897,340	90,940,500	48,417,590	31,184,050	14,734,580	188,174,060
8	พิจิตร	57,020	3,610	60,630	450	4,260	335,240	2,391,880	65,614,020	30,217,320	28,185,010	13,302,850	139,711,080
9	พิษณุโลก	95,150	7,800	102,950	690	8,210	558,406	5,611,570	213,828,680	112,757,320	136,504,070	34,312,800	503,014,440
10	เพชรบูรณ์	94,660	6,770	101,430	1,410	7,020	502,290	4,813,570	153,978,490	79,241,190	62,579,420	28,889,110	329,501,780
11	แพร่	62,210	2,940	65,150	240	3,700	361,074	2,590,780	75,180,410	36,467,910	29,039,480	11,668,170	154,946,750
12	แม่ฮ่องสอน	10,020	610	10,630	20	670	50,509	430,430	18,945,510	11,972,780	7,611,210	3,412,960	42,372,890
13	ลำปาง	108,380	4,450	112,830	410	5,410	673,056	5,499,860	149,456,330	88,541,350	54,553,380	24,453,120	322,504,040
14	ลำพูน	51,680	2,890	54,570	530	3,270	345,208	2,367,490	127,706,690	79,011,930	59,163,400	19,073,270	287,322,780
15	สุโขทัย	66,880	5,090	71,970	990	5,320	342,594	2,998,930	73,635,790	36,595,780	26,815,880	12,791,010	152,837,390
16	อุตรดิตถ์	59,480	9,700	69,180	760	10,020	334,704	2,749,560	64,768,250	28,455,500	24,093,070	11,008,720	131,075,100
17	อุทัยธานี	30,260	2,180	32,440	280	2,830	152,572	1,363,540	40,372,430	20,676,220	13,734,310	8,491,220	84,637,720
รวม		**1,332,290**	**87,520**	**1,419,810**	**25,930**	**96,780**	**7,080,135**	**64,841,910**	**2,989,793,720**	**1,729,550,630**	**1,909,186,890**	**449,983,250**	**7,143,356,400**

แผนการให้บริการประชาชนของสำนักงานที่ดิน ประจำปีงบประมาณ พ.ศ. 2561
จังหวัดกำแพงเพชร

สำนักงานที่ดิน จังหวัด/สาขา/อำเภอ	1. อัตรากำลังเจ้าหน้าที่									2. ปริมาณเอกสารสิทธิ (แปลง)					
	รวม		1.1 ข้าราชการ		1.2 ลูกจ้างประจำ		1.3 พนักงานราชการ		การจ้าง						
	ตามกรอบ	ปฏิบัติงานจริง	ตามกรอบ	ปฏิบัติงานจริง	ตามกรอบ	ปฏิบัติงานจริง	ตามกรอบ	ปฏิบัติงานจริง	เหมาบริการ	รวม	โฉนด	น.ส.3ก	น.ส.3	ใบจอง	อาคารชุด
สจ. กำแพงเพชร	43	35	37	31	4	3	2	1	7	133,782	125,077	3,298	5,407	0	26
สข. คลองขลุง	14	9	13	8	1	1	0	0	3	40,580	37,496	1,935	1,138	11	0
สข. ขาณุวรลักษบุรี	17	17	17	17	0	0	0	0	5	65,239	59,897	4,447	865	31	0
สอ. ไทรงาม	2	1	2	1	0	0	0	0	0	1,969	0	291	1,059	619	0
สอ. คลองลาน	2	1	2	1	0	0	0	0	0	279	0	0	279	0	0
สอ. พรานกระต่าย	2	3	2	2	0	1	0	0	2	7,939	0	6,235	1,704	0	0
สอ. ลานกระบือ	1	1	1	1	0	0	0	0	1	1,955	0	927	833	194	0
สอ. ทรายทองวัฒนา	2	2	2	2	0	0	0	0	0	1,514	0	1,432	30	51	0
สอ. ปางศิลาทอง	1	1	1	1	0	0	0	0	0	87	0	77	10	0	0
สอ. บึงสามัคคี	2	2	2	2	0	0	0	0	0	1,568	0	1,493	75	0	0
รวม	**86**	**72**	**79**	**66**	**5**	**5**	**2**	**1**	**18**	**254,913**	**222,469**	**20,136**	**11,401**	**906**	**26**

แผนการให้บริการประชาชนของสำนักงานที่ดิน ประจำปีงบประมาณ พ.ศ. 2561
จังหวัดกำแพงเพชร

สำนักงานที่ดิน จังหวัด/สาขา/อำเภอ	3. เป้าหมายการให้บริการ					4. เป้าหมายการจัดเก็บรายได้ (บาท)				
	ด้านทะเบียนที่ดิน (ราย)	ด้านรังวัดที่ดิน (ราย)	ด้านวิชาการ (เรื่อง)	ด้านออกเอกสารสิทธิ (ราย)	ดูแลรักษาหลักฐานทางทะเบียนที่ดิน (แปลง)	ค่าธรรมเนียมจดทะเบียนสิทธิและนิติกรรม		จัดเก็บรายได้เข้ารัฐในรูปภาษีเงินได้ หัก ณ ที่จ่าย	เก็บรายได้เข้ารัฐในรูปภาษีธุรกิจเฉพาะ	จัดเก็บรายได้เข้ารัฐในรูปอากรแสตมป์
						รายได้เข้ารัฐ	รายได้ส่งองค์กรปกครองส่วนท้องถิ่น			
สจ. กำแพงเพชร	21,750	1,430	2,760	1,650	133,782	1,283,850	43,427,740	16,663,560	14,573,450	7,399,530
สข. คลองขลุง	7,290	930	10	1,140	40,580	363,890	14,376,180	5,715,200	6,141,010	2,785,180
สข. ขาณุวรลักษบุรี	15,170	860	130	860	65,239	584,360	18,238,730	9,515,880	6,271,210	3,373,220
สอ. ไทรงาม	160	10	0	20	1,969	6,600	457,140	183,340	73,770	96,920
สอ. คลองลาน	30	0	0	0	279	2,690	78,060	6,930	8,370	4,530
สอ. พรานกระต่าย	640	30	0	50	7,939	32,420	1,293,780	681,810	491,560	202,660
สอ. ลานกระบือ	170	10	0	10	1,955	7,570	424,840	110,360	67,340	67,890
สอ. ทรายทองวัฒนา	130	10	0	20	1,514	5,260	513,650	324,900	195,640	74,610
สอ. ปางศิลาทอง	190	0	10	0	87	1,010	1,220	540	0	550
สอ. บึงสามัคคี	440	10	0	10	1,568	3,690	307,330	97,280	81,280	27,740
รวม	**45,970**	**3,290**	**2,910**	**3,760**	**254,913**	**2,291,340**	**79,118,670**	**33,299,800**	**27,903,630**	**14,032,830**

แผนการให้บริการประชาชนของสำนักงานที่ดิน ประจำปีงบประมาณ พ.ศ. 2561
จังหวัดเชียงราย

สำนักงานที่ดิน จังหวัด/สาขา/อำเภอ	1. อัตรากำลังเจ้าหน้าที่									2. ปริมาณเอกสารสิทธิ (แปลง)					
	รวม		1.1 ข้าราชการ		1.2 ลูกจ้างประจำ		1.3 พนักงานราชการ		การจ้าง						
	ตามกรอบ	ปฏิบัติงานจริง	ตามกรอบ	ปฏิบัติงานจริง	ตามกรอบ	ปฏิบัติงานจริง	ตามกรอบ	ปฏิบัติงานจริง	เหมาบริการ	รวม	โฉนด	น.ส.3ก	น.ส.3	ใบจอง	อาคารชุด
สจ. เชียงราย	56	55	50	49	2	2	4	4	6	156,492	149,150	4,533	2,810	0	990
สข. เวียงป่าเป้า	17	16	16	15	1	1	0	0	7	35,271	31,466	2,123	1,127	555	0
สข. แม่สาย	18	17	17	16	1	1	0	0	5	67,566	62,731	4,045	622	168	20
สข. แม่จัน	23	22	23	22	0	0	0	0	5	75,974	67,669	4,904	3,075	326	0
สข. เวียงชัย	19	19	19	19	0	0	0	0	6	52,252	47,072	3,925	640	615	71
สข. เทิง	22	21	21	20	1	1	0	0	5	78,677	71,683	4,454	2,201	338	0
สข. พาน	22	19	22	19	0	0	0	0	5	76,430	70,085	4,255	1,438	651	0
สข. เชียงของ	18	16	16	15	2	1	0	0	5	41,718	35,277	3,977	1,509	955	0
สข. เชียงแสน	14	14	14	14	0	0	0	0	6	27,767	26,000	1,241	526	0	0
สย. ป่าแดด	2	2	2	2	0	0	0	0	4	17,121	14,970	1,030	416	706	0
สย. พญาเม็งราย	2	2	2	2	0	0	0	0	3	25,476	22,155	1,384	1,356	580	0
สย. แม่สรวย	1	2	1	1	0	1	0	0	3	25,775	23,464	1,555	648	108	0
สอ. เวียงแก่น	1	1	1	1	0	0	0	0	0	1,864	0	530	391	943	0
สอ. แม่ลาว	2	2	2	2	0	0	0	0	0	2,141	0	604	766	771	0
รวม	**217**	**208**	**206**	**197**	**7**	**7**	**4**	**4**	**60**	**684,524**	**621,722**	**38,560**	**17,525**	**6,717**	**1,081**

แผนการให้บริการประชาชนของสำนักงานที่ดิน ประจำปีงบประมาณ พ.ศ. 2561
จังหวัดเชียงราย

สำนักงานที่ดิน จังหวัด/สาขา/อำเภอ	3. เป้าหมายการให้บริการ					4. เป้าหมายการจัดเก็บรายได้ (บาท)				
	ด้านทะเบียนที่ดิน (ราย)	ด้านรังวัดที่ดิน (ราย)	ด้านวิชาการ (เรื่อง)	ด้านออกเอกสารสิทธิ (ราย)	ดูแลรักษาหลักฐานทางทะเบียนที่ดิน (แปลง)	ค่าธรรมเนียมจดทะเบียนสิทธิและนิติกรรม		จัดเก็บรายได้เข้ารัฐในรูปภาษีเงินได้หัก ณ ที่จ่าย	เก็บรายได้เข้ารัฐในรูปภาษีธุรกิจเฉพาะ	จัดเก็บรายได้เข้ารัฐในรูปอากรแสตมป์
						รายได้เข้ารัฐ	รายได้ส่งองค์กรปกครองส่วนท้องถิ่น			
สจ. เชียงราย	33,170	2,190	1,960	1,940	156,492	1,996,540	165,349,860	121,411,550	129,969,490	23,894,080
สข. เวียงป่าเป้า	6,990	430	0	470	35,271	292,410	10,735,060	5,909,480	4,477,430	1,789,060
สข. แม่สาย	12,940	1,270	0	1,520	67,566	699,620	41,841,310	24,655,780	27,054,830	6,371,060
สข. แม่จัน	18,240	1,180	0	1,360	75,974	664,840	28,532,610	16,360,270	16,341,470	5,337,110
สข. เวียงชัย	13,020	630	310	730	52,252	480,940	18,181,000	10,112,380	9,241,590	3,288,220
สข. เทิง	15,050	890	10	950	78,677	777,000	16,366,880	7,937,550	4,069,100	2,887,160
สข. พาน	19,730	930	90	1,120	76,430	705,710	18,336,810	7,949,060	6,009,640	3,158,420
สข. เชียงของ	7,200	420	10	540	41,718	306,290	9,233,380	4,795,410	4,472,920	1,811,440
สข. เชียงแสน	7,110	340	50	480	27,767	281,980	14,453,270	8,153,760	8,641,130	2,219,930
สย. ป่าแดด	4,580	180	10	220	17,121	170,570	4,390,530	2,358,420	2,394,110	665,360
สย. พญาเม็งราย	6,150	340	0	350	25,476	268,440	9,131,980	3,223,040	1,476,430	1,094,670
สย. แม่สรวย	5,870	400	10	340	25,775	243,860	6,921,790	3,338,990	2,160,310	1,122,160
สอ. เวียงแก่น	30	0	0	10	1,864	11,690	39,960	10,160	2,200	4,430
สอ. แม่ลาว	360	10	10	10	2,141	10,710	308,520	145,330	60,130	44,760
รวม	**150,440**	**9,210**	**2,460**	**10,040**	**684,524**	**6,910,600**	**343,822,960**	**216,361,180**	**216,370,780**	**53,687,860**

แผนการให้บริการประชาชนของสำนักงานที่ดิน ประจำปีงบประมาณ พ.ศ. 2561
จังหวัดเชียงใหม่

สำนักงานที่ดิน จังหวัด/สาขา/อำเภอ	1. อัตรากำลังเจ้าหน้าที่									2. ปริมาณเอกสารสิทธิ (แปลง)					
	รวม		1.1 ข้าราชการ		1.2 ลูกจ้างประจำ		1.3 พนักงานราชการ		การจ้าง						
	ตามกรอบ	ปฏิบัติงานจริง	ตามกรอบ	ปฏิบัติงานจริง	ตามกรอบ	ปฏิบัติงานจริง	ตามกรอบ	ปฏิบัติงานจริง	เหมาบริการ	รวม	โฉนด	น.ส.3ก	น.ส.3	ใบจอง	อาคารชุด
สจ. เชียงใหม่	58	56	52	48	3	5	3	3	7	129,798	121,747	4,325	3,726	0	22,604
สข. จอมทอง	23	23	21	20	1	2	1	1	2	75,072	65,815	5,914	3,343	0	0
สข. ดอยสะเก็ด	22	21	20	19	2	2	0	0	2	61,541	56,093	2,818	2,630	0	0
สข. แม่ริม	22	22	20	20	2	2	0	0	2	58,640	51,792	3,723	3,124	0	93
สข. สันทราย	30	31	29	29	1	2	0	0	4	97,333	90,803	2,986	3,499	44	1,486
สข. สันกำแพง	24	21	22	19	2	2	0	0	4	93,645	88,712	2,381	1,728	824	7
สข. สันป่าตอง	25	22	23	20	1	1	1	1	2	98,529	91,215	3,246	4,049	19	487
สข. แม่แตง	20	19	19	17	1	2	0	0	3	44,624	38,288	3,327	3,005	5	0
สข. หางดง	25	22	24	22	1	0	0	0	3	68,642	62,701	2,867	3,060	14	99
สข. ฝาง	25	23	23	21	2	2	0	0	3	90,354	82,853	4,029	3,386	87	0
สข. พร้าว	17	16	16	16	1	0	0	0	4	59,513	55,595	1,955	1,953	9	0
สข. เชียงดาว	12	11	12	11	0	0	0	0	5	31,555	27,762	2,617	1,065	111	0
สข. สารภี	22	20	22	20	0	0	0	0	5	62,796	61,775	519	502	0	127
สย. แม่แจ่ม	3	4	3	3	0	1	0	0	6	12,188	8,530	2,421	961	276	0
สย. สะเมิง	3	3	3	3	0	0	0	0	5	13,921	10,798	1,138	593	1,392	0
สอ. แม่อาย	2	2	2	2	0	0	0	0	0	5,507	0	3,828	1,349	330	0
สย. ฮอด	2	2	2	2	0	0	0	0	1	21,503	16,888	3,568	798	249	0
สอ. ดอยเต่า	1	1	1	1	0	0	0	0	1	3,990	0	3,608	195	186	0
สอ. อมก๋อย	1	1	1	1	0	0	0	0	0	2,774	0	1,720	670	383	0

สำนักงานที่ดิน จังหวัด/สาขา/อำเภอ	1. อัตรากำลังเจ้าหน้าที่									2. ปริมาณเอกสารสิทธิ (แปลง)					
	รวม		1.1 ข้าราชการ		1.2 ลูกจ้างประจำ		1.3 พนักงานราชการ		การจ้าง						
	ตามกรอบ	ปฏิบัติงานจริง	ตามกรอบ	ปฏิบัติงานจริง	ตามกรอบ	ปฏิบัติงานจริง	ตามกรอบ	ปฏิบัติงานจริง	เหมาบริการ	รวม	โฉนด	น.ส.3ก	น.ส.3	ใบจอง	อาคารชุด
สอ. เวียงแหง	1	1	1	1	0	0	0	0	0	1,288	0	1,160	34	94	0
สอ. ไชยปราการ	1	1	1	1	0	0	0	0	0	4,821	0	2,248	2,186	388	0
สอ. แม่วาง	1	1	1	1	0	0	0	0	0	2,107	0	1,364	599	144	0
รวม	**340**	**323**	**318**	**297**	**17**	**21**	**5**	**5**	**59**	**1,040,140**	**931,368**	**61,760**	**42,456**	**4,556**	**24,903**

แผนการให้บริการประชาชนของสำนักงานที่ดิน ประจำปีงบประมาณ พ.ศ. 2561
จังหวัดเชียงใหม่

สำนักงานที่ดิน จังหวัด/สาขา/อำเภอ	3. เป้าหมายการให้บริการ					4. เป้าหมายการจัดเก็บรายได้ (บาท)				
	ด้านทะเบียนที่ดิน (ราย)	ด้านรังวัดที่ดิน (ราย)	ด้านวิชาการ (เรื่อง)	ด้านออกเอกสารสิทธิ (ราย)	ดูแลรักษาหลักฐานทางทะเบียนที่ดิน (แปลง)	ค่าธรรมเนียมจดทะเบียนสิทธิและนิติกรรม		จัดเก็บรายได้เข้ารัฐในรูปภาษีเงินได้หัก ณ ที่จ่าย	เก็บรายได้เข้ารัฐในรูปภาษีธุรกิจเฉพาะ	จัดเก็บรายได้เข้ารัฐในรูปอากรแสตมป์
						รายได้เข้ารัฐ	รายได้ส่งองค์กรปกครองส่วนท้องถิ่น			
สจ. เชียงใหม่	42,230	1,460	1,000	1,580	129,798	3,760,680	539,749,130	379,923,260	505,553,580	60,651,640
สข. จอมทอง	13,380	650	0	850	75,072	581,320	20,846,740	11,089,130	8,137,770	3,189,480
สข. ดอยสะเก็ด	15,150	810	10	840	61,541	616,080	49,905,960	30,268,700	43,785,430	6,187,100
สข. แม่ริม	12,560	820	10	880	58,640	634,070	53,467,760	34,559,960	41,764,850	7,986,410
สข. สันทราย	27,690	1,360	30	1,570	97,333	1,337,940	117,374,020	69,908,140	113,758,580	14,928,950
สข. สันกำแพง	22,720	920	10	1,100	93,645	1,118,430	100,404,670	62,480,580	105,213,660	10,750,930
สข. สันป่าตอง	19,410	1,010	0	970	98,529	645,440	31,982,300	18,329,360	13,480,340	5,230,400
สข. แม่แตง	8,630	510	20	550	44,624	372,890	17,013,170	10,939,170	8,526,080	2,925,850
สข. หางดง	21,360	1,090	0	1,090	68,642	1,165,530	91,123,950	57,942,940	81,622,960	12,450,450
สข. ฝาง	19,220	870	0	950	90,354	765,370	32,074,810	17,759,340	13,297,750	5,350,900
สข. พร้าว	6,880	530	0	590	59,513	281,180	9,348,370	6,216,540	2,422,770	1,733,540
สข. เชียงดาว	5,430	360	20	440	31,555	262,290	7,241,130	4,570,660	3,364,100	1,532,080
สข. สารภี	18,210	910	10	970	62,796	897,820	70,359,680	41,140,540	60,878,990	8,882,220
สย. แม่แจ่ม	1,870	120	0	150	12,188	80,180	1,326,100	551,750	220,290	267,240
สย. สะเมิง	1,680	90	0	100	13,921	68,860	1,004,170	425,620	310,480	176,470
สอ. แม่อาย	1,870	80	0	30	5,507	75,050	2,252,360	1,236,980	730,250	322,390
สย. ฮอด	500	10	0	30	21,503	15,970	721,630	717,830	170,620	200,920
สอ. ดอยเต่า	780	20	0	30	3,990	17,910	1,707,080	1,498,070	825,640	305,790

สำนักงานที่ดิน จังหวัด/สาขา/อำเภอ	3. เป้าหมายการให้บริการ					4. เป้าหมายการจัดเก็บรายได้ (บาท)				
	ด้านทะเบียนที่ดิน (ราย)	ด้านรังวัดที่ดิน (ราย)	ด้านวิชาการ (เรื่อง)	ด้านออกเอกสารสิทธิ (ราย)	ดูแลรักษาหลักฐานทางทะเบียนที่ดิน (แปลง)	ค่าธรรมเนียมจดทะเบียนสิทธิและนิติกรรม		จัดเก็บรายได้เข้ารัฐในรูปภาษีเงินได้หัก ณ ที่จ่าย	เก็บรายได้เข้ารัฐในรูปภาษีธุรกิจเฉพาะ	จัดเก็บรายได้เข้ารัฐในรูปอากรแสตมป์
						รายได้เข้ารัฐ	รายได้ส่งองค์กรปกครองส่วนท้องถิ่น			
สอ. อมก๋อย	90	0	0	10	2,774	2,740	93,220	45,230	30,380	22,260
สอ. เวียงแหง	210	0	0	10	1,288	6,460	90,970	54,670	26,510	28,570
สอ. ไชยปราการ	640	30	0	30	4,821	15,290	860,750	600,100	197,860	137,360
สอ. แม่วาง	610	10	20	10	2,107	9,370	298,270	301,680	117,700	74,450
รวม	**241,120**	**11,660**	**1,130**	**12,780**	**1,040,140**	**12,730,870**	**1,149,246,240**	**750,560,250**	**1,004,436,590**	**143,335,400**

แผนการให้บริการประชาชนของสำนักงานที่ดิน ประจำปีงบประมาณ พ.ศ. 2561
จังหวัดตาก

สำนักงานที่ดิน จังหวัด/สาขา/อำเภอ	1. อัตรากำลังเจ้าหน้าที่									2. ปริมาณเอกสารสิทธิ (แปลง)					
	รวม		1.1 ข้าราชการ		1.2 ลูกจ้างประจำ		1.3 พนักงานราชการ		การจ้าง						
	ตามกรอบ	ปฏิบัติงานจริง	ตามกรอบ	ปฏิบัติงานจริง	ตามกรอบ	ปฏิบัติงานจริง	ตามกรอบ	ปฏิบัติงานจริง	เหมาบริการ	รวม	โฉนด	น.ส.3ก	น.ส.3	ใบจอง	อาคารชุด
สจ. ตาก	32	24	27	20	3	3	2	1	4	97,467	90,498	3,382	1,041	2,546	39
สข. แม่สอด	20	18	17	15	2	2	1	1	4	82,559	77,225	3,110	2,067	158	98
สข. สามเงา	10	10	10	10	0	0	0	0	6	21,477	19,887	1,018	298	273	0
สอ. บ้านตาก	2	2	2	2	0	0	0	0	1	3,269	0	1,270	875	1,124	0
สอ. แม่ระมาด	2	2	2	2	0	0	0	0	0	9,157	4,851	3,459	680	167	0
สอ. ท่าสองยาง	2	2	2	2	0	0	0	0	0	1,042	0	559	196	287	0
สอ. พบพระ	2	2	2	2	0	0	0	0	0	900	0	728	171	0	0
สอ. อุ้มผาง	1	1	1	1	0	0	0	0	0	257	0	177	55	25	0
รวม	**71**	**61**	**63**	**54**	**5**	**5**	**3**	**2**	**15**	**216,127**	**192,461**	**13,702**	**5,384**	**4,580**	**137**

แผนการให้บริการประชาชนของสำนักงานที่ดิน ประจำปีงบประมาณ พ.ศ. 2561
จังหวัดตาก

สำนักงานที่ดิน จังหวัด/สาขา/อำเภอ	3. เป้าหมายการให้บริการ					4. เป้าหมายการจัดเก็บรายได้ (บาท)				
	ด้านทะเบียนที่ดิน (ราย)	ด้านรังวัดที่ดิน (ราย)	ด้านวิชาการ (เรื่อง)	ด้านออกเอกสารสิทธิ (ราย)	ดูแลรักษาหลักฐานทางทะเบียนที่ดิน (แปลง)	ค่าธรรมเนียมจดทะเบียนสิทธิและนิติกรรม		จัดเก็บรายได้เข้ารัฐในรูปภาษีเงินได้หัก ณ ที่จ่าย	เก็บรายได้เข้ารัฐในรูปภาษีธุรกิจเฉพาะ	จัดเก็บรายได้เข้ารัฐในรูปอากรแสตมป์
						รายได้เข้ารัฐ	รายได้ส่งองค์กรปกครองส่วนท้องถิ่น			
สจ. ตาก	14,370	780	250	850	97,467	721,560	24,283,030	10,692,490	9,214,120	3,519,600
สข. แม่สอด	17,590	1,140	0	1,220	82,559	969,330	60,810,260	29,832,070	44,022,330	11,194,190
สข. สามเงา	3,350	230	10	240	21,477	152,620	3,323,790	1,891,350	829,620	747,370
สอ. บ้านตาก	420	10	10	10	3,269	13,270	904,560	240,250	355,750	103,840
สอ. แม่ระมาด	210	0	0	30	9,157	5,960	787,880	184,780	286,460	93,850
สอ. ท่าสองยาง	130	0	0	10	1,042	3,340	292,490	113,850	24,380	117,580
สอ. พบพระ	150	10	0	10	900	5,420	217,650	157,390	59,410	45,850
สอ. อุ้มผาง	10	0	0	0	257	110	8,060	7,500	4,400	1,480
รวม	**36,230**	**2,170**	**270**	**2,370**	**216,127**	**1,871,610**	**90,627,720**	**43,119,680**	**54,796,470**	**15,823,760**

แผนการให้บริการประชาชนของสำนักงานที่ดิน ประจำปีงบประมาณ พ.ศ. 2561
จังหวัดนครสวรรค์

สำนักงานที่ดิน จังหวัด/สาขา/อำเภอ	1. อัตรากำลังเจ้าหน้าที่									2. ปริมาณเอกสารสิทธิ (แปลง)					
	รวม		1.1 ข้าราชการ		1.2 ลูกจ้างประจำ		1.3 พนักงานราชการ		การจ้าง						
	ตามกรอบ	ปฏิบัติงานจริง	ตามกรอบ	ปฏิบัติงานจริง	ตามกรอบ	ปฏิบัติงานจริง	ตามกรอบ	ปฏิบัติงานจริง	เหมาบริการ	รวม	โฉนด	น.ส.3ก	น.ส.3	ใบจอง	อาคารชุด
สจ. นครสวรรค์	59	53	52	43	5	8	2	2	7	164,133	157,958	3,089	3,086	0	788
สข. ตาคลี	20	18	19	17	1	1	0	0	7	69,654	62,861	3,841	2,952	0	0
สข. ชุมแสง	21	18	19	17	2	1	0	0	4	39,297	37,471	853	972	0	0
สข. ลาดยาว	18	17	16	15	2	2	0	0	4	50,165	46,746	2,430	989	0	0
สข. บรรพตพิสัย	20	17	18	15	1	1	1	1	5	55,922	51,952	2,535	737	697	0
สข. พยุหะคีรี	16	13	15	12	0	0	1	1	6	44,577	41,149	2,322	955	150	0
สข. ท่าตะโก	15	13	14	11	1	2	0	0	5	38,143	36,422	1,039	682	0	0
สข. หนองบัว	11	7	10	6	1	1	0	0	5	37,694	33,767	2,196	1,700	31	0
สข. ตากฟ้า	11	11	11	11	0	0	0	0	5	27,514	26,427	986	101	0	0
สย. ไพศาลี	4	3	3	3	1	0	0	0	5	20,747	17,327	2,709	518	193	0
สอ. โกรกพระ	2	1	2	1	0	0	0	0	0	2,091	0	1,588	503	0	0
สอ. เก้าเลี้ยว	2	2	2	2	0	0	0	0	1	1,003	0	739	265	0	0
สอ. แม่วงก์	1	0	1	0	0	0	0	0	0	910	0	717	193	0	0
สอ. ชุมตาบง	1	1	1	1	0	0	0	0	0	95	0	60	27	8	0
รวม	**201**	**174**	**183**	**154**	**14**	**16**	**4**	**4**	**54**	**551,944**	**512,082**	**25,104**	**13,679**	**1,079**	**788**

แผนการให้บริการประชาชนของสำนักงานที่ดิน ประจำปีงบประมาณ พ.ศ. 2561
จังหวัดนครสวรรค์

สำนักงานที่ดิน จังหวัด/สาขา/อำเภอ	3. เป้าหมายการให้บริการ					4. เป้าหมายการจัดเก็บรายได้ (บาท)				
	ด้านทะเบียนที่ดิน (ราย)	ด้านรังวัดที่ดิน (ราย)	ด้านวิชาการ (เรื่อง)	ด้านออกเอกสารสิทธิ (ราย)	ดูแลรักษาหลักฐานทางทะเบียนที่ดิน (แปลง)	ค่าธรรมเนียมจดทะเบียนสิทธิและนิติกรรม		จัดเก็บรายได้เข้ารัฐในรูปภาษีเงินได้หัก ณ ที่จ่าย	เก็บรายได้เข้ารัฐในรูปภาษีธุรกิจเฉพาะ	จัดเก็บรายได้เข้ารัฐในรูปอากรแสตมป์
						รายได้เข้ารัฐ	รายได้ส่งองค์กรปกครองส่วนท้องถิ่น			
สจ. นครสวรรค์	36,940	2,310	480	2,620	164,133	1,926,360	103,254,950	47,944,230	76,172,290	14,088,830
สข. ตาคลี	12,130	830	470	930	69,654	512,100	18,289,950	9,678,240	5,981,130	3,474,730
สข. ชุมแสง	7,200	440	10,240	570	39,297	298,620	6,992,670	2,692,080	2,041,080	1,471,970
สข. ลาดยาว	9,220	550	10	690	50,165	435,940	12,360,970	5,573,730	5,762,120	2,318,750
สข. บรรพตพิสัย	10,480	770	10	960	55,922	445,140	11,485,480	5,384,160	4,057,710	2,630,130
สข. พยุหะคีรี	7,720	710	10	600	44,577	351,760	8,097,070	3,586,500	2,805,980	1,767,180
สข. ท่าตะโก	7,700	410	0	530	38,143	312,050	7,338,490	3,022,590	3,105,180	1,577,940
สข. หนองบัว	8,110	740	10	830	37,694	340,520	8,608,870	3,852,410	2,786,690	1,833,680
สข. ตากฟ้า	5,680	480	20	550	27,514	235,200	6,636,600	3,476,340	1,774,700	1,572,810
สย. ไพศาลี	3,740	290	0	330	20,747	174,400	4,118,970	1,372,430	824,680	755,510
สอ. โกรกพระ	320	10	0	10	2,091	8,580	284,470	204,120	129,220	56,310
สอ. เก้าเลี้ยว	150	10	0	10	1,003	5,080	178,630	85,810	22,340	27,910
สอ. แม่วงก์	70	10	0	10	910	2,620	113,100	46,650	2,750	27,340
สอ. ชุมตาบง	50	10	520	10	95	770	12,660	3,570	3,410	1,640
รวม	**109,510**	**7,570**	**11,770**	**8,650**	**551,944**	**5,049,140**	**187,772,880**	**86,922,860**	**105,469,280**	**31,604,730**

แผนการให้บริการประชาชนของสำนักงานที่ดิน ประจำปีงบประมาณ พ.ศ. 2561
จังหวัดน่าน

สำนักงานที่ดิน จังหวัด/สาขา/อำเภอ	1. อัตรากำลังเจ้าหน้าที่									2. ปริมาณเอกสารสิทธิ (แปลง)					
	รวม		1.1 ข้าราชการ		1.2 ลูกจ้างประจำ		1.3 พนักงานราชการ		การจ้าง						
	ตามกรอบ	ปฏิบัติงานจริง	ตามกรอบ	ปฏิบัติงานจริง	ตามกรอบ	ปฏิบัติงานจริง	ตามกรอบ	ปฏิบัติงานจริง	เหมาบริการ	รวม	โฉนด	น.ส.3ก	น.ส.3	ใบจอง	อาคารชุด
สจ. น่าน	37	34	33	30	3	3	1	1	6	94,034	83,993	3,210	4,961	1,871	0
สข. ท่าวังผา	14	13	13	12	0	0	1	1	4	39,604	32,821	2,829	1,899	2,055	0
สข. เวียงสา	14	14	12	12	2	2	0	0	3	42,827	36,748	2,542	2,619	918	0
สข. นาน้อย	12	11	10	9	1	1	1	1	3	30,207	25,652	1,608	1,522	1,426	0
สข. ปัว	16	16	13	13	3	3	0	0	2	50,428	45,110	1,606	1,967	1,746	0
สข. เชียงกลาง	10	9	10	9	0	0	0	0	3	39,212	35,010	1,357	2,186	659	0
สอ. เฉลิมพระเกียติ	1	1	1	1	0	0	0	0	0	86	0	69	0	17	0
สอ. แม่จริม	2	1	2	1	0	0	0	0	0	1,061	0	533	516	12	0
สอ. บ้านหลวง	2	2	2	2	0	0	0	0	0	1,268	0	417	759	91	0
สอ. สันติสุข	1	1	1	1	0	0	0	0	0	977	0	523	235	219	0
สอ. สองแคว	2	1	2	1	0	0	0	0	0	475	0	149	173	153	0
สอ. นาหมื่น	2	2	2	2	0	0	0	0	0	1,005	0	445	348	212	0
สอ. ทุ่งช้าง	2	2	2	2	0	0	0	0	1	3,410	0	931	517	1,962	0
สอ. บ่อเกลือ	2	1	2	1	0	0	0	0	0	513	0	229	8	276	0
รวม	**117**	**108**	**105**	**96**	**9**	**9**	**3**	**3**	**22**	**305,108**	**259,335**	**16,447**	**17,710**	**11,617**	**0**

แผนการให้บริการประชาชนของสำนักงานที่ดิน ประจำปีงบประมาณ พ.ศ. 2561
จังหวัดน่าน

สำนักงานที่ดิน จังหวัด/สาขา/อำเภอ	3. เป้าหมายการให้บริการ					4. เป้าหมายการจัดเก็บรายได้ (บาท)				
	ด้านทะเบียนที่ดิน (ราย)	ด้านรังวัดที่ดิน (ราย)	ด้านวิชาการ (เรื่อง)	ด้านออกเอกสารสิทธิ (ราย)	ดูแลรักษาหลักฐานทางทะเบียนที่ดิน (แปลง)	ค่าธรรมเนียมจดทะเบียนสิทธิและนิติกรรม		จัดเก็บรายได้เข้ารัฐในรูปภาษีเงินได้หัก ณ ที่จ่าย	เก็บรายได้เข้ารัฐในรูปภาษีธุรกิจเฉพาะ	จัดเก็บรายได้เข้ารัฐในรูปอากรแสตมป์
						รายได้เข้ารัฐ	รายได้ส่งองค์กรปกครองส่วนท้องถิ่น			
สจ. น่าน	17,810	1,040	340	1,130	94,034	872,860	34,522,660	16,778,230	19,774,480	4,851,640
สข. ท่าวังผา	6,050	400	100	440	39,604	298,150	6,400,540	1,627,960	1,194,900	769,280
สข. เวียงสา	6,450	350	0	400	42,827	293,670	6,739,350	2,321,800	1,524,930	1,054,890
สข. นาน้อย	3,540	150	10	160	30,207	153,140	2,150,940	626,390	193,450	364,310
สข. ปัว	7,200	450	10	490	50,428	361,930	8,439,560	2,243,430	2,132,180	1,179,150
สข. เชียงกลาง	6,420	310	10	330	39,212	278,840	6,026,560	3,085,040	1,768,310	1,036,790
สอ. เฉลิมพระเกียติ	0	0	10	0	86	0	0	0	0	0
สอ. แม่จริม	900	10	0	10	1,061	2,080	72,460	44,820	13,420	23,850
สอ. บ้านหลวง	150	10	0	10	1,268	3,610	122,740	47,780	21,130	18,970
สอ. สันติสุข	60	0	0	10	977	1,620	22,720	7,820	1,070	6,630
สอ. สองแคว	40	10	0	10	475	790	22,410	8,290	0	7,580
สอ. นาหมื่น	170	0	0	10	1,005	880	25,060	16,710	0	8,540
สอ. ทุ่งช้าง	760	10	0	10	3,410	4,930	223,390	117,150	97,690	34,630
สอ. บ่อเกลือ	20	0	10	10	513	900	9,760	6,550	25,300	4,600
รวม	**49,570**	**2,740**	**490**	**3,020**	**305,108**	**2,273,400**	**64,778,150**	**26,931,970**	**26,746,860**	**9,360,860**

แผนการให้บริการประชาชนของสำนักงานที่ดิน ประจำปีงบประมาณ พ.ศ. 2561
จังหวัดพะเยา

สำนักงานที่ดิน จังหวัด/สาขา/อำเภอ	1. อัตรากำลังเจ้าหน้าที่									2. ปริมาณเอกสารสิทธิ (แปลง)					
	รวม		1.1 ข้าราชการ		1.2 ลูกจ้างประจำ		1.3 พนักงานราชการ		การจ้าง						
	ตามกรอบ	ปฏิบัติงานจริง	ตามกรอบ	ปฏิบัติงานจริง	ตามกรอบ	ปฏิบัติงานจริง	ตามกรอบ	ปฏิบัติงานจริง	เหมาบริการ	รวม	โฉนด	น.ส.3ก	น.ส.3	ใบจอง	อาคารชุด
สจ. พะเยา	33	32	30	27	2	4	1	1	7	110,682	98,016	6,152	5,403	1,111	151
สข. แม่ใจ	14	13	11	11	2	1	1	1	3	29,471	27,619	656	888	308	0
สข. ดอกคำใต้	20	19	18	17	2	2	0	0	3	56,784	52,728	1,947	1,150	958	0
สข. เชียงคำ	20	20	19	19	0	0	1	1	5	83,382	76,890	2,437	3,734	322	0
สข. จุน	16	14	15	14	1	0	0	0	5	35,987	33,933	1,449	377	228	0
สข. ปง	14	13	13	12	1	1	0	0	4	39,054	36,695	1,213	536	610	0
สย. เชียงม่วน	2	2	2	2	0	0	0	0	5	16,366	13,775	918	439	1,234	0
รวม	**119**	**113**	**108**	**102**	**8**	**8**	**3**	**3**	**32**	**371,725**	**339,656**	**14,772**	**12,527**	**4,770**	**151**

แผนการให้บริการประชาชนของสำนักงานที่ดิน ประจำปีงบประมาณ พ.ศ. 2561
จังหวัดพะเยา

สำนักงานที่ดิน จังหวัด/สาขา/อำเภอ	3. เป้าหมายการให้บริการ					4. เป้าหมายการจัดเก็บรายได้ (บาท)				
	ด้านทะเบียนที่ดิน (ราย)	ด้านรังวัดที่ดิน (ราย)	ด้านวิชาการ (เรื่อง)	ด้านออกเอกสารสิทธิ (ราย)	ดูแลรักษาหลักฐานทางทะเบียนที่ดิน (แปลง)	ค่าธรรมเนียมจดทะเบียนสิทธิและนิติกรรม		จัดเก็บรายได้เข้ารัฐในรูปภาษีเงินได้หัก ณ ที่จ่าย	เก็บรายได้เข้ารัฐในรูปภาษีธุรกิจเฉพาะ	จัดเก็บรายได้เข้ารัฐในรูปอากรแสตมป์
						รายได้เข้ารัฐ	รายได้ส่งองค์กรปกครองส่วนท้องถิ่น			
สจ. พะเยา	17,250	1,020	360	1,170	110,682	845,300	36,573,140	19,456,010	15,635,180	5,577,810
สข. แม่ใจ	4,800	560	600	510	29,471	197,820	5,589,990	2,960,730	1,604,770	944,930
สข. ดอกคำใต้	10,100	550	10	660	56,784	515,600	14,642,790	8,850,300	4,340,200	2,690,640
สข. เชียงคำ	15,260	1,660	10	1,880	83,382	646,950	18,554,730	9,226,380	5,678,910	2,919,650
สข. จุน	7,710	530	10	720	35,987	272,470	8,814,730	4,606,830	2,932,880	1,473,810
สข. ปง	6,440	390	10	380	39,054	323,160	4,605,900	2,109,720	491,590	785,430
สย. เชียงม่วน	2,150	130	120	130	16,366	96,040	2,159,220	1,207,620	500,520	342,310
รวม	**63,710**	**4,840**	**1,120**	**5,450**	**371,725**	**2,897,340**	**90,940,500**	**48,417,590**	**31,184,050**	**14,734,580**

แผนการให้บริการประชาชนของสำนักงานที่ดิน ประจำปีงบประมาณ พ.ศ. 2561
จังหวัดพิจิตร

สำนักงานที่ดิน จังหวัด/สาขา/อำเภอ	1. อัตรากำลังเจ้าหน้าที่									2. ปริมาณเอกสารสิทธิ (แปลง)					
	รวม		1.1 ข้าราชการ		1.2 ลูกจ้างประจำ		1.3 พนักงานราชการ		การจ้าง						
	ตามกรอบ	ปฏิบัติงานจริง	ตามกรอบ	ปฏิบัติงานจริง	ตามกรอบ	ปฏิบัติงานจริง	ตามกรอบ	ปฏิบัติงานจริง	เหมาบริการ	รวม	bb	น.ส.3ก	น.ส.3	ใบจอง	อาคารชุด
สจ. พิจิตร	36	34	32	31	3	2	1	1	6	105,420	85,564	12,411	7,445	0	0
สข. ตะพานหิน	22	22	20	19	2	3	0	0	5	73,708	69,219	2,004	2,486	0	0
สข. โพทะเล	16	15	16	15	0	0	0	0	5	49,481	45,026	3,432	1,023	0	0
สข. บางมูลนาก	14	14	14	14	0	0	0	0	5	40,718	40,108	261	349	0	0
สข. โพธิ์ประทับช้าง	10	9	10	9	0	0	0	0	5	21,848	18,093	2,707	1,048	0	0
สข. สามง่าม	11	10	11	10	0	0	0	0	6	34,827	33,155	1,161	510	0	0
สอ. วังทรายพูน	1	1	1	1	0	0	0	0	1	1,332	0	690	642	0	0
สอ. ทับคล้อ	1	1	1	1	0	0	0	0	1	1,688	0	876	812	0	0
สอ. วชิรบารมี	2	2	2	2	0	0	0	0	0	1,460	0	1,000	460	0	0
สอ. ดงเจริญ	1	1	1	1	0	0	0	0	0	647	0	228	419	0	0
สอ. บึงนาราง	1	1	1	1	0	0	0	0	0	4,111	0	3,640	471	0	0
รวม	**115**	**110**	**109**	**104**	**5**	**5**	**1**	**1**	**34**	**335,240**	**291,165**	**28,409**	**15,666**	**0**	**0**

แผนการให้บริการประชาชนของสำนักงานที่ดิน ประจำปีงบประมาณ พ.ศ. 2561
จังหวัดพิจิตร

สำนักงานที่ดิน จังหวัด/สาขา/อำเภอ	3. เป้าหมายการให้บริการ					4. เป้าหมายการจัดเก็บรายได้ (บาท)				
	ด้านทะเบียนที่ดิน (ราย)	ด้านรังวัดที่ดิน (ราย)	ด้านวิชาการ (เรื่อง)	ด้านออกเอกสารสิทธิ (ราย)	ดูแลรักษาหลักฐานทางทะเบียนที่ดิน (แปลง)	ค่าธรรมเนียมจดทะเบียนสิทธิและนิติกรรม		จัดเก็บรายได้เข้ารัฐในรูปภาษีเงินได้หัก ณ ที่จ่าย	เก็บรายได้เข้ารัฐในรูปภาษีธุรกิจเฉพาะ	จัดเก็บรายได้เข้ารัฐในรูปอากรแสตมป์
						รายได้เข้ารัฐ	รายได้ส่งองค์กรปกครองส่วนท้องถิ่น			
สจ. พิจิตร	16,760	1,010	400	1,120	105,420	745,700	22,500,170	10,381,220	11,238,230	4,200,580
สข. ตะพานหิน	13,080	860	0	940	73,708	512,190	15,206,040	7,150,950	5,640,920	3,557,790
สข. โพทะเล	8,420	530	0	580	49,481	333,320	7,138,520	3,622,120	2,256,030	1,696,870
สข. บางมูลนาก	8,360	390	20	490	40,718	311,200	8,112,990	4,515,840	4,022,710	1,662,790
สข. โพธิ์ประทับช้าง	3,670	270	0	340	21,848	165,980	3,750,190	1,609,140	1,220,340	763,430
สข. สามง่าม	5,540	490	10	700	34,827	281,430	6,829,720	2,184,920	3,186,310	1,109,640
สอ. วังทรายพูน	110	10	0	10	1,332	5,410	229,980	88,640	74,790	30,860
สอ. ทับคล้อ	170	10	10	10	1,688	10,760	548,130	263,680	185,110	73,890
สอ. วชิรบารมี	170	10	10	20	1,460	9,060	290,000	123,350	68,910	42,350
สอ. ดงเจริญ	300	10	0	10	647	2,440	56,450	38,180	91,740	37,680
สอ. บึงนาราง	440	20	0	40	4,111	14,390	951,830	239,280	199,920	126,970
รวม	**57,020**	**3,610**	**450**	**4,260**	**335,240**	**2,391,880**	**65,614,020**	**30,217,320**	**28,185,010**	**13,302,850**

แผนการให้บริการประชาชนของสำนักงานที่ดิน ประจำปีงบประมาณ พ.ศ. 2561
จังหวัดพิษณุโลก

สำนักงานที่ดิน จังหวัด/สาขา/อำเภอ	1. อัตรากำลังเจ้าหน้าที่									2. ปริมาณเอกสารสิทธิ (แปลง)					
	รวม		1.1 ข้าราชการ		1.2 ลูกจ้างประจำ		1.3 พนักงานราชการ		การจ้าง						
	ตามกรอบ	ปฏิบัติงานจริง	ตามกรอบ	ปฏิบัติงานจริง	ตามกรอบ	ปฏิบัติงานจริง	ตามกรอบ	ปฏิบัติงานจริง	เหมาบริการ	รวม	โฉนด	น.ส.3ก	น.ส.3	ใบจอง	อาคารชุด
สจ. พิษณุโลก	61	58	54	53	6	4	1	1	5	203,366	197,560	3,500	2,306	0	1,754
สข. พรหมพิราม	19	18	18	18	0	0	1	0	6	73,674	70,203	2,344	1,128	0	0
สข. บางระกำ	23	22	22	20	1	2	0	0	7	71,453	67,802	1,702	1,807	142	0
สข. นครไทย	14	13	14	13	0	0	0	0	8	59,831	54,952	3,896	983	0	0
สข. วังทอง	18	18	18	17	0	1	0	0	6	76,117	66,097	7,311	2,709	0	0
สข. วัดโบสถ์	12	12	12	12	0	0	0	0	6	31,575	28,905	2,077	594	0	0
สย. บางกระทุ่ม	11	11	11	11	0	0	0	0	7	36,069	32,949	1,545	1,574	0	0
สอ. ชาติตระการ	1	0	1	0	0	0	0	0	2	2,385	0	1,381	1,004	0	0
สอ. เนินมะปราง	1	1	1	1	0	0	0	0	1	3,935	0	2,591	1,345	0	0
รวม	**160**	**153**	**151**	**145**	**7**	**7**	**2**	**1**	**48**	**558,406**	**518,468**	**26,347**	**13,449**	**142**	**1,754**

แผนการให้บริการประชาชนของสำนักงานที่ดิน ประจำปีงบประมาณ พ.ศ. 2561
จังหวัดพิษณุโลก

สำนักงานที่ดิน จังหวัด/สาขา/อำเภอ	3. เป้าหมายการให้บริการ					4. เป้าหมายการจัดเก็บรายได้ (บาท)				
	ด้านทะเบียนที่ดิน (ราย)	ด้านรังวัดที่ดิน (ราย)	ด้านวิชาการ (เรื่อง)	ด้านออกเอกสารสิทธิ (ราย)	ดูแลรักษาหลักฐานทางทะเบียนที่ดิน (แปลง)	ค่าธรรมเนียมจดทะเบียนสิทธิและนิติกรรม		จัดเก็บรายได้เข้ารัฐในรูปภาษีเงินได้หัก ณ ที่จ่าย	เก็บรายได้เข้ารัฐในรูปภาษีธุรกิจเฉพาะ	จัดเก็บรายได้เข้ารัฐในรูปอากรแสตมป์
						รายได้เข้ารัฐ	รายได้ส่งองค์กรปกครองส่วนท้องถิ่น			
สจ. พิษณุโลก	37,630	2,450	180	2,620	203,366	2,536,570	150,117,400	83,710,760	112,750,200	20,782,600
สข. พรหมพิราม	11,100	1,180	400	1,210	73,674	676,510	13,134,390	4,695,300	5,193,590	2,767,080
สข. บางระกำ	12,780	1,440	0	1,600	71,453	605,160	12,471,840	5,864,970	3,347,700	2,917,700
สข. นครไทย	9,360	750	10	630	59,831	524,860	7,558,450	3,129,210	2,785,890	1,479,850
สข. วังทอง	11,810	900	10	990	76,117	638,100	18,752,090	8,802,270	8,230,650	3,695,280
สข. วัดโบสถ์	5,480	620	0	600	31,575	293,910	5,671,380	4,086,670	2,860,990	1,349,700
สย. บางกระทุ่ม	6,270	440	0	520	36,069	310,830	5,540,960	2,186,560	1,134,110	1,191,070
สอ. ชาติตระการ	310	0	30	10	2,385	6,620	124,930	54,510	23,500	32,300
สอ. เนินมะปราง	410	20	60	30	3,935	19,010	457,240	227,070	177,440	97,220
รวม	**95,150**	**7,800**	**690**	**8,210**	**558,406**	**5,611,570**	**213,828,680**	**112,757,320**	**136,504,070**	**34,312,800**

แผนการให้บริการประชาชนของสำนักงานที่ดิน ประจำปีงบประมาณ พ.ศ. 2561
จังหวัดเพชรบูรณ์

สำนักงานที่ดิน จังหวัด/สาขา/อำเภอ	1. อัตรากำลังเจ้าหน้าที่									2. ปริมาณเอกสารสิทธิ (แปลง)					
	รวม		1.1 ข้าราชการ		1.2 ลูกจ้างประจำ		1.3 พนักงานราชการ		การจ้าง						
	ตามกรอบ	ปฏิบัติงานจริง	ตามกรอบ	ปฏิบัติงานจริง	ตามกรอบ	ปฏิบัติงานจริง	ตามกรอบ	ปฏิบัติงานจริง	เหมาบริการ	รวม	โฉนด	น.ส.3ก	น.ส.3	ใบจอง	อาคารชุด
สจ. เพชรบูรณ์	41	39	36	34	4	4	1	1	6	136,594	118,047	6,512	12,035	0	0
สข. หล่มสัก	22	19	21	19	0	0	1	0	8	95,574	90,534	2,582	2,458	0	0
สข. วิเชียรบุรี	19	19	19	19	0	0	0	0	5	85,199	80,048	3,972	1,179	0	0
สข. ชนแดน	14	11	14	11	0	0	0	0	5	42,795	37,206	4,417	977	196	0
สข. หนองไผ่	20	16	20	16	0	0	0	0	5	81,248	73,124	4,056	4,068	0	0
สข. หล่มเก่า	12	10	12	10	0	0	0	0	6	37,920	34,867	1,976	867	210	0
สย. เขาค้อ	3	3	3	3	0	0	0	0	7	12,617	10,110	2,034	97	376	58
สอ. น้ำหนาว	1	1	1	1	0	0	0	0	0	0	0	0	0	0	0
สอ. ศรีเทพ	2	2	2	2	0	0	0	0	1	4,458	0	3,500	958	0	0
สอ. บึงสามพัน	3	3	2	2	1	1	0	0	0	3,242	0	1,925	1,270	47	0
สอ. วังโป่ง	2	2	2	2	0	0	0	0	0	2,643	0	2,055	574	14	0
รวม	**139**	**125**	**132**	**119**	**5**	**5**	**2**	**1**	**43**	**502,290**	**443,935**	**33,029**	**24,483**	**843**	**58**

แผนการให้บริการประชาชนของสำนักงานที่ดิน ประจำปีงบประมาณ พ.ศ. 2561
จังหวัดเพชรบูรณ์

สำนักงานที่ดิน จังหวัด/สาขา/อำเภอ	3. เป้าหมายการให้บริการ					4. เป้าหมายการจัดเก็บรายได้ (บาท)				
	ด้านทะเบียนที่ดิน (ราย)	ด้านรังวัดที่ดิน (ราย)	ด้านวิชาการ (เรื่อง)	ด้านออกเอกสารสิทธิ (ราย)	ดูแลรักษาหลักฐานทางทะเบียนที่ดิน (แปลง)	ค่าธรรมเนียมจดทะเบียนสิทธิและนิติกรรม		จัดเก็บรายได้เข้ารัฐในรูปภาษีเงินได้หัก ณ ที่จ่าย	เก็บรายได้เข้ารัฐในรูปภาษีธุรกิจเฉพาะ	จัดเก็บรายได้เข้ารัฐในรูปอากรแสตมป์
						รายได้เข้ารัฐ	รายได้ส่งองค์กรปกครองส่วนท้องถิ่น			
สจ. เพชรบูรณ์	27,110	1,710	430	1,880	136,594	1,335,500	46,633,690	21,814,500	18,056,750	7,888,530
สข. หล่มสัก	18,370	1,620	760	1,580	95,574	925,880	23,451,060	11,900,570	7,347,850	5,356,400
สข. วิเชียรบุรี	15,090	1,010	10	1,080	85,199	819,930	26,226,770	13,828,500	7,815,620	5,293,150
สข. ชนแดน	8,470	530	0	670	42,795	392,520	10,406,620	5,431,830	4,493,760	2,293,000
สข. หนองไผ่	15,150	1,150	10	950	81,248	740,980	24,457,910	13,363,770	7,136,090	4,554,760
สข. หล่มเก่า	6,430	440	20	480	37,920	332,180	7,909,060	2,792,700	1,776,110	1,554,720
สย. เขาค้อ	2,800	250	20	290	12,617	210,280	10,876,590	7,799,720	13,255,600	1,390,860
สอ. น้ำหนาว	0	0	0	0	0	0	0	0	0	0
สอ. ศรีเทพ	580	20	0	30	4,458	22,160	1,509,490	960,070	822,750	271,250
สอ. บึงสามพัน	300	10	0	20	3,242	16,220	1,842,780	937,990	1,703,840	135,820
สอ. วังโป่ง	360	30	160	40	2,643	17,920	664,520	411,540	171,050	150,620
รวม	**94,660**	**6,770**	**1,410**	**7,020**	**502,290**	**4,813,570**	**153,978,490**	**79,241,190**	**62,579,420**	**28,889,110**

แผนการให้บริการประชาชนของสำนักงานที่ดิน ประจำปีงบประมาณ พ.ศ. 2561
จังหวัดแพร่

สำนักงานที่ดิน จังหวัด/สาขา/อำเภอ	1. อัตรากำลังเจ้าหน้าที่									2. ปริมาณเอกสารสิทธิ (แปลง)					
	รวม		1.1 ข้าราชการ		1.2 ลูกจ้างประจำ		1.3 พนักงานราชการ		การจ้าง						
	ตามกรอบ	ปฏิบัติงานจริง	ตามกรอบ	ปฏิบัติงานจริง	ตามกรอบ	ปฏิบัติงานจริง	ตามกรอบ	ปฏิบัติงานจริง	เหมาบริการ	รวม	โฉนด	น.ส.3ก	น.ส.3	ใบจอง	อาคารชุด
สจ. แพร่	36	37	32	30	3	6	1	1	6	103,516	99,466	1,967	1,959	124	0
สข. ร้องกวาง	16	15	14	13	2	2	0	0	5	52,661	46,229	3,626	1,431	1,376	0
สข. สอง	15	14	13	12	1	1	1	1	4	38,498	31,821	5,261	1,209	207	0
สข. วังชิ้น	13	12	12	11	0	0	1	1	6	36,720	28,970	6,198	1,022	530	0
สข. ลอง	14	13	12	11	2	2	0	0	3	38,569	32,703	3,879	1,738	249	0
สข. สูงเม่น	21	21	19	19	2	2	0	0	3	86,625	79,064	3,884	3,677	0	0
สอ. เด่นชัย	2	1	2	1	0	0	0	0	0	3,497	0	1,880	1,611	6	0
สอ. หนองม่วงไข่	1	1	1	1	0	0	0	0	0	988	0	601	310	77	0
รวม	**118**	**114**	**105**	**98**	**10**	**13**	**3**	**3**	**27**	**361,074**	**318,253**	**27,297**	**12,956**	**2,568**	**0**

แผนการให้บริการประชาชนของสำนักงานที่ดิน ประจำปีงบประมาณ พ.ศ. 2561
จังหวัดแพร่

สำนักงานที่ดิน จังหวัด/สาขา/อำเภอ	3. เป้าหมายการให้บริการ					4. เป้าหมายการจัดเก็บรายได้ (บาท)				
	ด้านทะเบียนที่ดิน (ราย)	ด้านรังวัดที่ดิน (ราย)	ด้านวิชาการ (เรื่อง)	ด้านออกเอกสารสิทธิ (ราย)	ดูแลรักษาหลักฐานทางทะเบียนที่ดิน (แปลง)	ค่าธรรมเนียมจดทะเบียนสิทธิและนิติกรรม		จัดเก็บรายได้เข้ารัฐในรูปภาษีเงินได้หัก ณ ที่จ่าย	เก็บรายได้เข้ารัฐในรูปภาษีธุรกิจเฉพาะ	จัดเก็บรายได้เข้ารัฐในรูปอากรแสตมป์
						รายได้เข้ารัฐ	รายได้ส่งองค์กรปกครองส่วนท้องถิ่น			
สจ. แพร่	20,810	860	40	1,030	103,516	830,660	38,925,490	20,744,570	18,236,450	5,319,150
สข. ร้องกวาง	9,200	530	170	560	52,661	372,320	7,491,250	3,312,310	2,090,420	1,335,280
สข. สอง	6,430	410	0	490	38,498	266,010	6,072,320	2,790,310	2,152,090	987,560
สข. วังชิ้น	6,720	250	0	280	36,720	271,920	3,553,530	1,433,510	490,270	721,530
สข. ลอง	5,590	230	0	380	38,569	211,320	3,369,390	1,662,250	521,770	659,350
สข. สูงเม่น	12,890	640	0	920	86,625	617,470	14,932,770	6,200,920	5,342,520	2,537,580
สอ. เด่นชัย	480	20	0	30	3,497	17,240	763,940	265,800	202,660	90,300
สอ. หนองม่วงไข่	90	0	30	10	988	3,840	71,720	58,240	3,300	17,420
รวม	**62,210**	**2,940**	**240**	**3,700**	**361,074**	**2,590,780**	**75,180,410**	**36,467,910**	**29,039,480**	**11,668,170**

แผนการให้บริการประชาชนของสำนักงานที่ดิน ประจำปีงบประมาณ พ.ศ. 2561
จังหวัดแม่ฮ่องสอน

สำนักงานที่ดิน จังหวัด/สาขา/อำเภอ	1. อัตรากำลังเจ้าหน้าที่									2. ปริมาณเอกสารสิทธิ (แปลง)					
	รวม		1.1 ข้าราชการ		1.2 ลูกจ้างประจำ		1.3 พนักงานราชการ		การจ้าง						
	ตามกรอบ	ปฏิบัติงานจริง	ตามกรอบ	ปฏิบัติงานจริง	ตามกรอบ	ปฏิบัติงานจริง	ตามกรอบ	ปฏิบัติงานจริง	เหมาบริการ	รวม	โฉนด	น.ส.3ก	น.ส.3	ใบจอง	อาคารชุด
สจ. แม่ฮ่องสอน	25	17	21	13	1	1	3	3	5	14,496	12,969	0	1,316	211	0
สข. แม่สะเรียง	16	12	12	10	4	2	0	0	4	17,482	15,305	402	1,348	427	0
สข. ปาย	12	8	10	7	2	1	0	0	4	13,817	10,911	1,533	1,118	255	0
สอ. ปางมะผ้า	1	1	1	1	0	0	0	0	0	4	0	0	4	0	0
สอ. ขุนยวม	1	1	1	1	0	0	0	0	0	2,492	0	1,238	909	345	0
สอ. แม่ลาน้อย	1	0	1	0	0	0	0	0	0	1,676	0	701	814	162	0
สอ. สบเมย	1	1	1	1	0	0	0	0	0	541	0	338	151	52	0
รวม	**57**	**40**	**47**	**33**	**7**	**4**	**3**	**3**	**13**	**50,509**	**39,185**	**4,212**	**5,660**	**1,452**	**0**

แผนการให้บริการประชาชนของสำนักงานที่ดิน ประจำปีงบประมาณ พ.ศ. 2561
จังหวัดแม่ฮ่องสอน

สำนักงานที่ดิน จังหวัด/สาขา/อำเภอ	3. เป้าหมายการให้บริการ					4. เป้าหมายการจัดเก็บรายได้ (บาท)				
	ด้านทะเบียนที่ดิน (ราย)	ด้านรังวัดที่ดิน (ราย)	ด้านวิชาการ (เรื่อง)	ด้านออกเอกสารสิทธิ (ราย)	ดูแลรักษาหลักฐานทางทะเบียนที่ดิน (แปลง)	ค่าธรรมเนียมจดทะเบียนสิทธิและนิติกรรม		จัดเก็บรายได้เข้ารัฐในรูปภาษีเงินได้หัก ณ ที่จ่าย	เก็บรายได้เข้ารัฐในรูปภาษีธุรกิจเฉพาะ	จัดเก็บรายได้เข้ารัฐในรูปอากรแสตมป์
						รายได้เข้ารัฐ	รายได้ส่งองค์กรปกครองส่วนท้องถิ่น			
สจ. แม่ฮ่องสอน	2,950	120	0	190	14,496	130,380	7,942,040	5,083,160	3,082,160	1,067,650
สข. แม่สะเรียง	3,640	250	10	240	17,482	134,220	4,023,670	2,131,870	1,361,450	846,360
สข. ปาย	2,970	230	10	210	13,817	155,070	6,624,450	4,569,870	3,123,830	1,421,650
สอ. ปางมะผ้า	0	0	0	0	4	0	0	0	0	0
สอ. ขุนยวม	170	10	0	10	2,492	5,130	191,310	95,270	26,780	39,980
สอ. แม่ลาน้อย	140	0	0	10	1,676	4,140	136,020	75,400	14,860	30,460
สอ. สบเมย	150	0	0	10	541	1,490	28,020	17,210	2,130	6,860
รวม	**10,020**	**610**	**20**	**670**	**50,509**	**430,430**	**18,945,510**	**11,972,780**	**7,611,210**	**3,412,960**

แผนการให้บริการประชาชนของสำนักงานที่ดิน ประจำปีงบประมาณ พ.ศ. 2561
จังหวัดลำปาง

สำนักงานที่ดิน จังหวัด/สาขา/อำเภอ	1. อัตรากำลังเจ้าหน้าที่									2. ปริมาณเอกสารสิทธิ (แปลง)					
	รวม		1.1 ข้าราชการ		1.2 ลูกจ้างประจำ		1.3 พนักงานราชการ		การจ้าง						
	ตามกรอบ	ปฏิบัติงานจริง	ตามกรอบ	ปฏิบัติงานจริง	ตามกรอบ	ปฏิบัติงานจริง	ตามกรอบ	ปฏิบัติงานจริง	เหมาบริการ	รวม	โฉนด	น.ส.3ก	น.ส.3	ใบจอง	อาคารชุด
สจ. ลำปาง	56	53	49	46	4	4	3	3	7	212,004	198,724	9,034	4,246	0	584
สข. แม่ทะ	15	14	14	13	1	1	0	0	4	67,867	63,654	2,954	1,076	183	0
สข. เสริมงาม	13	10	11	9	0	0	2	1	4	27,676	25,519	1,517	478	161	0
สข. ห้างฉัตร	16	16	14	14	2	2	0	0	4	44,212	41,103	2,309	799	0	0
สข. เถิน	15	14	13	12	2	2	0	0	3	57,340	51,309	3,765	2,266	0	0
สข. แจ้ห่ม	13	13	11	11	2	2	0	0	5	52,483	49,079	2,712	411	281	0
สข. สบปราบ	13	12	12	11	1	1	0	0	4	33,106	30,078	1,898	1,131	0	0
สข. งาว	12	11	11	10	1	1	0	0	3	45,183	40,443	3,113	1,589	38	0
สข. แม่พริก	12	11	10	9	2	2	0	0	3	29,896	27,512	1,702	630	52	0
สข. วังเหนือ	12	10	11	9	1	1	0	0	4	43,888	40,460	2,145	1,054	230	0
สข. เกาะคา	18	18	16	16	2	2	0	0	4	53,041	49,475	2,008	1,440	118	0
สอ. แม่เมาะ	2	2	2	2	0	0	0	0	1	2,936	0	2,222	643	71	0
สอ. เมืองปาน	2	2	2	2	0	0	0	0	0	3,424	0	2,430	623	372	0
รวม	**199**	**186**	**176**	**164**	**18**	**18**	**5**	**4**	**46**	**673,056**	**617,355**	**37,810**	**16,384**	**1,507**	**584**

แผนการให้บริการประชาชนของสำนักงานที่ดิน ประจำปีงบประมาณ พ.ศ. 2561
จังหวัดลำปาง

สำนักงานที่ดิน จังหวัด/สาขา/อำเภอ	3. เป้าหมายการให้บริการ					4. เป้าหมายการจัดเก็บรายได้ (บาท)				
	ด้านทะเบียนที่ดิน (ราย)	ด้านรังวัดที่ดิน (ราย)	ด้านวิชาการ (เรื่อง)	ด้านออกเอกสารสิทธิ (ราย)	ดูแลรักษาหลักฐานทางทะเบียนที่ดิน (แปลง)	ค่าธรรมเนียมจดทะเบียนสิทธิและนิติกรรม		จัดเก็บรายได้เข้ารัฐในรูปภาษีเงินได้หัก ณ ที่จ่าย	เก็บรายได้เข้ารัฐในรูปภาษีธุรกิจเฉพาะ	จัดเก็บรายได้เข้ารัฐในรูปอากรแสตมป์
						รายได้เข้ารัฐ	รายได้ส่งองค์กรปกครองส่วนท้องถิ่น			
สจ. ลำปาง	33,680	1,640	340	2,010	212,004	1,577,920	86,993,330	51,877,150	37,319,060	12,320,650
สข. แม่ทะ	14,300	390	0	420	67,867	453,640	8,073,400	4,432,320	1,908,040	1,597,060
สข. เสริมงาม	5,500	150	0	170	27,676	139,390	2,223,780	1,321,870	395,060	551,850
สข. ห้างฉัตร	10,880	420	0	520	44,212	353,360	12,844,930	7,972,180	4,560,580	2,131,860
สข. เถิน	7,330	370	0	470	57,340	1,320,480	7,155,510	4,597,640	1,901,200	1,528,060
สข. แจ้ห่ม	5,970	270	10	450	52,483	704,990	3,825,770	1,835,740	1,068,670	797,040
สข. สบปราบ	5,430	190	10	220	33,106	133,280	2,651,090	1,122,150	366,640	770,880
สข. งาว	4,630	260	10	340	45,183	157,970	4,222,990	2,043,270	964,150	767,020
สข. แม่พริก	3,550	120	10	130	29,896	89,080	1,565,530	1,079,430	373,130	356,440
สข. วังเหนือ	4,500	200	10	230	43,888	178,020	3,934,870	1,291,460	710,740	593,990
สข. เกาะคา	12,160	420	10	430	53,041	375,810	15,671,670	10,832,680	4,891,020	2,981,590
สอ. แม่เมาะ	230	10	0	10	2,936	6,970	118,870	32,320	4,990	17,060
สอ. เมืองปาน	220	10	10	10	3,424	8,950	174,590	103,140	90,100	39,620
รวม	**108,380**	**4,450**	**410**	**5,410**	**673,056**	**5,499,860**	**149,456,330**	**88,541,350**	**54,553,380**	**24,453,120**

แผนการให้บริการประชาชนของสำนักงานที่ดิน ประจำปีงบประมาณ พ.ศ. 2561
จังหวัดลำพูน

สำนักงานที่ดิน จังหวัด/สาขา/อำเภอ	1. อัตรากำลังเจ้าหน้าที่									2. ปริมาณเอกสารสิทธิ (แปลง)					
	รวม		1.1 ข้าราชการ		1.2 ลูกจ้างประจำ		1.3 พนักงานราชการ		การจ้าง						
	ตามกรอบ	ปฏิบัติงานจริง	ตามกรอบ	ปฏิบัติงานจริง	ตามกรอบ	ปฏิบัติงานจริง	ตามกรอบ	ปฏิบัติงานจริง	เหมาบริการ	รวม	โฉนด	น.ส.3ก	น.ส.3	ใบจอง	อาคารชุด
สจ. ลำพูน	49	47	44	42	4	4	1	1	5	135,608	124,307	4,199	7,101	0	264
สข. ป่าซาง	22	20	21	19	1	1	0	0	3	67,118	60,400	4,416	2,109	194	0
สข. บ้านโฮ่ง	13	11	11	9	2	2	0	0	3	41,009	37,056	2,927	951	75	0
สข. ลี้	13	11	11	9	2	2	0	0	3	52,103	44,919	4,820	2,186	178	0
สข. แม่ทา	9	8	8	7	1	1	0	0	4	26,085	23,024	2,146	914	0	0
สย. บ้านธิ	3	3	3	3	0	0	0	0	4	21,344	20,692	461	101	90	22
สอ. ทุ่งหัวช้าง	1	1	1	1	0	0	0	0	1	1,941	0	1,088	185	668	0
รวม	**110**	**101**	**99**	**90**	**10**	**10**	**1**	**1**	**23**	**345,208**	**310,399**	**20,057**	**13,548**	**1,205**	**286**

แผนการให้บริการประชาชนของสำนักงานที่ดิน ประจำปีงบประมาณ พ.ศ. 2561
จังหวัดลำพูน

สำนักงานที่ดิน จังหวัด/สาขา/อำเภอ	3. เป้าหมายการให้บริการ					4. เป้าหมายการจัดเก็บรายได้ (บาท)				
	ด้านทะเบียนที่ดิน (ราย)	ด้านรังวัดที่ดิน (ราย)	ด้านวิชาการ (เรื่อง)	ด้านออกเอกสารสิทธิ (ราย)	ดูแลรักษาหลักฐานทางทะเบียนที่ดิน (แปลง)	ค่าธรรมเนียมจดทะเบียนสิทธิและนิติกรรม		จัดเก็บรายได้เข้ารัฐในรูปภาษีเงินได้หัก ณ ที่จ่าย	เก็บรายได้เข้ารัฐในรูปภาษีธุรกิจเฉพาะ	จัดเก็บรายได้เข้ารัฐในรูปอากรแสตมป์
						รายได้เข้ารัฐ	รายได้ส่งองค์กรปกครองส่วนท้องถิ่น			
สจ. ลำพูน	21,290	1,350	490	1,440	135,608	1,113,880	83,164,390	53,643,780	41,752,890	12,075,640
สข. ป่าซาง	10,220	460	0	580	67,118	426,560	17,747,170	10,948,510	7,716,510	2,788,520
สข. บ้านโฮ่ง	6,200	310	0	340	41,009	246,770	9,007,240	5,114,630	4,037,420	1,329,520
สข. ลี้	6,110	310	30	380	52,103	271,330	5,337,330	2,397,530	1,417,930	855,000
สข. แม่ทา	4,310	220	10	260	26,085	164,500	7,084,620	4,143,000	2,098,910	1,060,550
สย. บ้านธิ	3,470	230	0	260	21,344	141,900	5,274,320	2,684,830	2,123,390	942,040
สอ. ทุ่งหัวช้าง	80	10	0	10	1,941	2,550	91,620	79,650	16,350	22,000
รวม	**51,680**	**2,890**	**530**	**3,270**	**345,208**	**2,367,490**	**127,706,690**	**79,011,930**	**59,163,400**	**19,073,270**

แผนการให้บริการประชาชนของสำนักงานที่ดิน ประจำปีงบประมาณ พ.ศ. 2561
จังหวัดสุโขทัย

สำนักงานที่ดิน จังหวัด/สาขา/อำเภอ	1. อัตรากำลังเจ้าหน้าที่									2. ปริมาณเอกสารสิทธิ (แปลง)					
	รวม		1.1 ข้าราชการ		1.2 ลูกจ้างประจำ		1.3 พนักงานราชการ		การจ้าง						
	ตามกรอบ	ปฏิบัติงานจริง	ตามกรอบ	ปฏิบัติงานจริง	ตามกรอบ	ปฏิบัติงานจริง	ตามกรอบ	ปฏิบัติงานจริง	เหมาบริการ	รวม	โฉนด	น.ส.3ก	น.ส.3	ใบจอง	อาคารชุด
สจ. สุโขทัย	35	31	30	27	3	2	2	2	7	89,979	84,924	341	4,488	226	0
สข. สวรรคโลก	22	20	20	18	2	2	0	0	5	74,698	63,647	8,792	2,259	0	0
สข. ศรีสัชนาลัย	14	12	14	12	0	0	0	0	7	51,815	41,346	8,256	2,213	0	0
สข. ศรีสำโรง	18	13	18	13	0	0	0	0	6	47,332	44,056	1,721	1,555	0	0
สข. กงไกรลาศ	16	14	15	13	1	1	0	0	5	41,934	37,357	3,173	1,403	0	0
สอ. บ้านด่านลานหอย	2	2	2	2	0	0	0	0	0	2,049	0	1,676	373	0	0
สอ. คีรีมาศ	2	2	2	2	0	0	0	0	1	7,098	0	5,495	1,603	0	0
สอ. ศรีนคร	2	2	2	2	0	0	0	0	0	4,660	0	3,921	739	0	0
สอ. ทุ่งเสลี่ยม	4	4	4	4	0	0	0	0	1	23,029	0	20,702	2,327	0	0
รวม	**115**	**100**	**107**	**93**	**6**	**5**	**2**	**2**	**32**	**342,594**	**271,330**	**54,078**	**16,960**	**226**	**0**

แผนการให้บริการประชาชนของสำนักงานที่ดิน ประจำปีงบประมาณ พ.ศ. 2561
จังหวัดสุโขทัย

สำนักงานที่ดิน จังหวัด/สาขา/อำเภอ	3. เป้าหมายการให้บริการ					4. เป้าหมายการจัดเก็บรายได้ (บาท)				
	ด้านทะเบียนที่ดิน (ราย)	ด้านรังวัดที่ดิน (ราย)	ด้านวิชาการ (เรื่อง)	ด้านออกเอกสารสิทธิ (ราย)	ดูแลรักษาหลักฐานทางทะเบียนที่ดิน (แปลง)	ค่าธรรมเนียมจดทะเบียนสิทธิและนิติกรรม		จัดเก็บรายได้เข้ารัฐในรูปภาษีเงินได้หัก ณ ที่จ่าย	เก็บรายได้เข้ารัฐในรูปภาษีธุรกิจเฉพาะ	จัดเก็บรายได้เข้ารัฐในรูปอากรแสตมป์
						รายได้เข้ารัฐ	รายได้ส่งองค์กรปกครองส่วนท้องถิ่น			
สจ. สุโขทัย	17,620	1,610	940	1,700	89,979	894,780	27,511,360	11,518,730	12,683,000	4,251,400
สข. สวรรคโลก	15,150	1,020	0	1,090	74,698	619,900	16,252,260	13,353,990	5,062,380	3,071,390
สข. ศรีสัชนาลัย	8,960	780	20	790	51,815	464,040	9,277,580	3,081,160	2,216,730	1,383,320
สข. ศรีสำโรง	9,350	540	10	620	47,332	365,490	7,967,080	3,613,440	2,815,640	1,382,080
สข. กงไกรลาศ	8,870	610	0	630	41,934	421,170	7,323,370	2,624,780	2,583,440	1,541,040
สอ. บ้านด่านลานหอย	250	20	20	20	2,049	11,700	194,610	81,860	42,280	42,940
สอ. คีรีมาศ	760	20	0	40	7,098	20,610	614,030	215,300	80,220	157,180
สอ. ศรีนคร	1,240	90	0	90	4,660	35,030	707,840	357,770	163,030	246,400
สอ. ทุ่งเสลี่ยม	4,680	400	0	340	23,029	166,210	3,787,660	1,748,750	1,169,160	715,260
รวม	**66,880**	**5,090**	**990**	**5,320**	**342,594**	**2,998,930**	**73,635,790**	**36,595,780**	**26,815,880**	**12,791,010**

แผนการให้บริการประชาชนของสำนักงานที่ดิน ประจำปีงบประมาณ พ.ศ. 2561
จังหวัดอุตรดิตถ์

สำนักงานที่ดิน จังหวัด/สาขา/อำเภอ	1. อัตรากำลังเจ้าหน้าที่									2. ปริมาณเอกสารสิทธิ (แปลง)					
	รวม		1.1 ข้าราชการ		1.2 ลูกจ้างประจำ		1.3 พนักงานราชการ		การจ้าง						
	ตามกรอบ	ปฏิบัติงานจริง	ตามกรอบ	ปฏิบัติงานจริง	ตามกรอบ	ปฏิบัติงานจริง	ตามกรอบ	ปฏิบัติงานจริง	เหมาบริการ	รวม	โฉนด	น.ส.3ก	น.ส.3	ใบจอง	อาคารชุด
สจ. อุตรดิตถ์	40	37	36	33	3	3	1	1	8	160,453	151,062	6,113	3,279	0	0
สข. ตรอน	15	14	14	13	1	1	0	0	5	48,993	45,743	1,896	960	394	0
สข. น้ำปาด	16	15	16	15	0	0	0	0	5	53,154	48,122	2,933	877	1,222	0
สข. พิชัย	17	15	16	14	1	1	0	0	5	57,451	49,973	5,477	1,190	811	0
สอ. ท่าปลา	1	1	1	1	0	0	0	0	0	570	0	25	545	0	0
สอ. ฟากท่า	2	1	2	1	0	0	0	0	0	2,358	0	2,053	305	0	0
สอ. บ้านโคก	1	1	1	1	0	0	0	0	0	1,359	0	991	65	303	0
สอ. ลับแล	2	2	2	2	0	0	0	0	1	5,211	0	2,953	970	1,288	0
สอ. ทองแสนขัน	1	1	1	1	0	0	0	0	0	5,154	0	2,929	1,780	445	0
รวม	**95**	**87**	**89**	**81**	**5**	**5**	**1**	**1**	**24**	**334,704**	**294,900**	**25,369**	**9,971**	**4,463**	**0**

แผนการให้บริการประชาชนของสำนักงานที่ดิน ประจำปีงบประมาณ พ.ศ. 2561
จังหวัดอุตรดิตถ์

สำนักงานที่ดิน จังหวัด/สาขา/อำเภอ	3. เป้าหมายการให้บริการ					4. เป้าหมายการจัดเก็บรายได้ (บาท)				
	ด้านทะเบียนที่ดิน (ราย)	ด้านรังวัดที่ดิน (ราย)	ด้านวิชาการ (เรื่อง)	ด้านออกเอกสารสิทธิ (ราย)	ดูแลรักษาหลักฐานทางทะเบียนที่ดิน (แปลง)	ค่าธรรมเนียมจดทะเบียนสิทธิและนิติกรรม		จัดเก็บรายได้เข้ารัฐในรูปภาษีเงินได้หัก ณ ที่จ่าย	เก็บรายได้เข้ารัฐในรูปภาษีธุรกิจเฉพาะ	จัดเก็บรายได้เข้ารัฐในรูปอากรแสตมป์
						รายได้เข้ารัฐ	รายได้ส่งองค์กรปกครองส่วนท้องถิ่น			
สจ. อุตรดิตถ์	30,890	7,590	250	7,750	160,453	1,467,650	42,189,760	19,907,200	18,054,100	6,609,320
สข. ตรอน	8,120	440	420	560	48,993	312,980	6,059,130	1,723,300	1,284,860	1,172,760
สข. น้ำปาด	8,210	540	10	630	53,154	449,460	5,912,790	1,869,770	1,092,310	1,005,010
สข. พิชัย	10,700	1,100	10	1,020	57,451	481,170	9,533,320	4,206,900	2,303,760	2,006,310
สอ. ท่าปลา	60	0	10	10	570	3,560	34,740	18,290	300	12,770
สอ. ฟากท่า	330	0	0	20	2,358	4,500	89,750	24,080	4,570	17,520
สอ. บ้านโคก	210	10	0	10	1,359	3,830	195,670	31,820	4,950	18,870
สอ. ลับแล	520	10	60	10	5,211	12,270	261,100	230,150	389,890	81,840
สอ. ทองแสนขัน	440	10	0	10	5,154	14,140	491,990	443,990	958,330	84,320
รวม	**59,480**	**9,700**	**760**	**10,020**	**334,704**	**2,749,560**	**64,768,250**	**28,455,500**	**24,093,070**	**11,008,720**

แผนการให้บริการประชาชนของสำนักงานที่ดิน ประจำปีงบประมาณ พ.ศ. 2561
จังหวัดอุทัยธานี

สำนักงานที่ดิน จังหวัด/สาขา/อำเภอ	1. อัตรากำลังเจ้าหน้าที่									2. ปริมาณเอกสารสิทธิ (แปลง)					
	รวม		1.1 ข้าราชการ		1.2 ลูกจ้างประจำ		1.3 พนักงานราชการ		การจ้าง						
	ตามกรอบ	ปฏิบัติงานจริง	ตามกรอบ	ปฏิบัติงานจริง	ตามกรอบ	ปฏิบัติงานจริง	ตามกรอบ	ปฏิบัติงานจริง	เหมาบริการ	รวม	โฉนด	น.ส.3ก	น.ส.3	ใบจอง	อาคารชุด
สจ. อุทัยธานี	34	30	29	26	3	3	2	1	10	82,121	80,526	1,064	531	0	0
สข. บ้านไร่	15	13	13	11	2	2	0	0	5	29,696	14,725	11,936	1,985	1,050	0
สข. หนองฉาง	13	13	12	12	1	1	0	0	5	28,055	25,537	971	1,548	0	0
สอ. ทัพทัน	2	2	2	2	0	0	0	0	0	1,318	0	664	654	0	0
สอ. สว่างอารมณ์	1	1	1	1	0	0	0	0	0	927	0	400	527	0	0
สอ. หนองขาหย่าง	1	1	1	1	0	0	0	0	0	1,197	0	494	475	228	0
สอ. ลานสัก	1	1	1	1	0	0	0	0	0	4,860	0	4,099	536	225	0
สอ. ห้วยคต	1	1	1	1	0	0	0	0	0	4,399	0	2,664	1,735	0	0
รวม	**68**	**62**	**60**	**55**	**6**	**6**	**2**	**1**	**20**	**152,572**	**120,787**	**22,292**	**7,990**	**1,503**	**0**

แผนการให้บริการประชาชนของสำนักงานที่ดิน ประจำปีงบประมาณ พ.ศ. 2561
จังหวัดอุทัยธานี

สำนักงานที่ดิน จังหวัด/สาขา/อำเภอ	3. เป้าหมายการให้บริการ					4. เป้าหมายการจัดเก็บรายได้ (บาท)				
	ด้านทะเบียนที่ดิน (ราย)	ด้านรังวัดที่ดิน (ราย)	ด้านวิชาการ (เรื่อง)	ด้านออกเอกสารสิทธิ (ราย)	ดูแลรักษาหลักฐานทางทะเบียนที่ดิน (แปลง)	ค่าธรรมเนียมจดทะเบียนสิทธิและนิติกรรม		จัดเก็บรายได้เข้ารัฐในรูปภาษีเงินได้หัก ณ ที่จ่าย	เก็บรายได้เข้ารัฐในรูปภาษีธุรกิจเฉพาะ	จัดเก็บรายได้เข้ารัฐในรูปอากรแสตมป์
						รายได้เข้ารัฐ	รายได้ส่งองค์กรปกครองส่วนท้องถิ่น			
สจ. อุทัยธานี	16,420	1,160	260	1,440	82,121	755,760	22,057,050	12,113,870	7,273,360	4,770,610
สข. บ้านไร่	5,930	400	0	480	29,696	261,660	8,610,550	4,470,970	2,413,180	1,673,010
สข. หนองฉาง	5,920	540	0	800	28,055	288,970	7,549,340	2,989,250	3,314,850	1,525,110
สอ. ทัพทัน	110	10	0	10	1,318	3,010	59,700	38,890	11,030	14,190
สอ. สว่างอารมณ์	500	10	10	10	927	4,470	129,440	64,890	13,630	36,760
สอ. หนองขาหย่าง	90	10	10	10	1,197	2,900	51,970	36,930	16,580	20,690
สอ. ลานสัก	600	10	0	10	4,860	20,270	941,160	454,220	397,760	213,220
สอ. ห้วยคต	690	40	0	70	4,399	26,500	973,220	507,200	293,920	237,630
รวม	**30,260**	**2,180**	**280**	**2,830**	**152,572**	**1,363,540**	**40,372,430**	**20,676,220**	**13,734,310**	**8,491,220**

ภาคใต้

NORTH
NORTH EAST
CENTRAL
EAST
SOUTH

ชุมพร
Chumphon
ระนอง
Ranong
สุราษฎร์ธานี
Suratthani
พังงา
hangnga
นครศรีธรรมราช
Nakhonsithamma
กระบี่
Krabi
ภูเก็ต
Phuke
พัทลุง
Phatthalung
ตรัง
Trang
สงขลา
Songkhla
ปัตตานี
Patta
สตูล
Satun
ยะลา
Yala
นราธิวาส
Narathiwat

ตารางสรุปเป้าหมายการให้บริการและการจัดเก็บรายได้ ภาคใต้

ลำดับ	สำนักงานที่ดิน จังหวัด/สาขา/ ส่วนแยก/อำเภอ	เป้าหมายการให้บริการ						เป้าหมายการจัดเก็บรายได้ (บาท)					รวมรายได้
		ด้านทะเบียนที่ดิน (ราย)	ด้านรังวัดที่ดิน (ราย)	ด้านทะเบียน + รังวัด (ราย)	ด้านวิชาการ (เรื่อง)	ด้านออกเอกสารสิทธิ (ราย)	ดูแลรักษาหลักฐานทางทะเบียนที่ดิน (แปลง)	ค่าธรรมเนียมจดทะเบียนสิทธิและนิติกรรม		จัดเก็บรายได้เข้ารัฐในรูปภาษีเงินได้หัก ณ ที่จ่าย	เก็บรายได้เข้ารัฐในรูปภาษีธุรกิจเฉพาะ	จัดเก็บรายได้เข้ารัฐในรูปอากรแสตมป์	
								รายได้เข้ารัฐ	รายได้ส่งองค์กรปกครองส่วนท้องถิ่น				
1	กระบี่	61,380	4,200	65,580	230	4,990	244,498	3,180,170	166,015,330	100,519,290	125,488,160	36,734,930	431,937,880
2	ชุมพร	69,550	6,350	75,900	190	6,450	273,991	2,950,540	119,076,160	56,884,600	74,292,160	24,118,360	277,321,820
3	ตรัง	73,220	4,640	77,860	60	5,090	391,115	3,126,630	126,892,750	59,948,160	72,764,630	28,483,730	291,215,900
4	นครศรีธรรมราช	164,520	11,440	175,960	110	14,100	959,607	7,886,810	321,554,840	158,293,720	189,914,610	65,633,240	743,283,220
5	นราธิวาส	47,960	2,090	50,050	60	3,160	465,663	1,885,580	5,438,680	6,521,740	4,587,930	14,350,190	32,784,120
6	ปัตตานี	48,690	2,140	50,830	370	3,040	519,393	1,798,030	5,228,390	5,841,330	4,897,550	11,125,100	28,890,400
7	พังงา	29,290	1,630	30,920	150	1,990	151,949	1,484,400	90,137,040	75,814,240	126,349,570	23,513,300	317,298,550
8	พัทลุง	75,000	4,590	79,590	1,510	5,290	395,423	3,128,490	85,458,050	42,768,350	35,398,420	19,861,510	186,614,820
9	ภูเก็ต	74,350	2,650	77,000	240	3,040	204,718	5,312,290	758,493,390	541,727,850	1,020,418,480	104,006,910	2,429,958,920
10	ยะลา	41,060	7,840	48,900	130	3,330	281,066	1,633,710	6,468,240	7,384,960	5,745,510	13,198,300	34,430,720
11	ระนอง	11,510	670	12,180	110	740	51,549	505,630	29,607,990	17,160,550	16,533,480	5,218,070	69,025,720
12	สงขลา	209,350	12,700	222,050	220	15,030	1,102,637	9,678,370	506,148,910	267,973,940	424,887,420	89,286,750	1,297,975,390
13	สตูล	42,940	5,110	48,050	850	3,570	177,333	1,773,230	4,629,630	5,349,940	5,160,910	12,547,280	29,460,990
14	สุราษฎร์ธานี	139,000	7,500	146,500	380	8,290	585,577	6,808,120	456,491,300	251,662,220	381,250,530	81,393,780	1,177,605,950
รวม		**1,087,820**	**73,550**	**1,161,370**	**4,610**	**78,110**	**5,804,519**	**51,152,000**	**2,681,640,700**	**1,597,850,890**	**2,487,689,360**	**529,471,450**	**7,347,804,400**

แผนการให้บริการประชาชนของสำนักงานที่ดิน ประจำปีงบประมาณ พ.ศ. 2561
จังหวัดกระบี่

สำนักงานที่ดิน จังหวัด/สาขา/อำเภอ	1. อัตรากำลังเจ้าหน้าที่									2. ปริมาณเอกสารสิทธิ (แปลง)					
	รวม		1.1 ข้าราชการ		1.2 ลูกจ้างประจำ		1.3 พนักงานราชการ		การจ้าง						
	ตามกรอบ	ปฏิบัติงานจริง	ตามกรอบ	ปฏิบัติงานจริง	ตามกรอบ	ปฏิบัติงานจริง	ตามกรอบ	ปฏิบัติงานจริง	เหมาบริการ	รวม	โฉนด	น.ส.3ก	น.ส.3	ใบจอง	อาคารชุด
สจ. กระบี่	39	36	34	32	3	3	2	1	4	102,964	92,613	7,280	2,231	839	520
สข. อ่าวลึก	12	12	12	12	0	0	0	0	4	43,890	30,595	11,022	2,061	211	0
สข. คลองท่อม	12	12	12	12	0	0	0	0	4	53,518	41,214	9,921	1,656	728	0
สย. เกาะลันตา	3	3	3	3	0	0	0	0	2	18,689	9,117	7,922	846	804	0
สอ. เขาพนม	1	1	1	1	0	0	0	0	1	5,003	0	4,142	536	325	0
สอ. ปลายพระยา	3	2	3	2	0	0	0	0	1	8,790	0	8,012	778	0	0
สอ. ลำทับ	2	1	2	1	0	0	0	0	0	5,438	0	5,067	226	146	0
สอ. เหนือคลอง	2	2	2	2	0	0	0	0	0	6,204	0	5,004	1,200	0	0
รวม	**74**	**69**	**69**	**65**	**3**	**3**	**2**	**1**	**16**	244,498	173,540	58,370	9,534	3,054	520

แผนการให้บริการประชาชนของสำนักงานที่ดิน ประจำปีงบประมาณ พ.ศ. 2561
จังหวัดกระบี่

สำนักงานที่ดิน จังหวัด/สาขา/อำเภอ	3. เป้าหมายการให้บริการ					4. เป้าหมายการจัดเก็บรายได้ (บาท)				
	ด้านทะเบียนที่ดิน (ราย)	ด้านรังวัดที่ดิน (ราย)	ด้านวิชาการ (เรื่อง)	ด้านออกเอกสารสิทธิ (ราย)	ดูแลรักษาหลักฐานทางทะเบียนที่ดิน (แปลง)	ค่าธรรมเนียมจดทะเบียนสิทธิและนิติกรรม		จัดเก็บรายได้เข้ารัฐในรูปภาษีเงินได้หัก ณ ที่จ่าย	เก็บรายได้เข้ารัฐในรูปภาษีธุรกิจเฉพาะ	จัดเก็บรายได้เข้ารัฐในรูปอากรแสตมป์
						รายได้เข้ารัฐ	รายได้ส่งองค์กรปกครองส่วนท้องถิ่น			
สจ. กระบี่	25,080	1,640	220	1,860	102,964	1,683,520	105,070,910	61,004,390	96,876,730	20,030,170
สข. อ่าวลึก	9,200	900	0	820	43,890	490,580	18,031,530	10,683,600	9,139,600	4,862,990
สข. คลองท่อม	11,880	1,030	10	1,520	53,518	543,810	18,427,510	10,326,560	8,572,390	4,702,260
สย. เกาะลันตา	9,780	350	0	380	18,689	276,470	15,263,420	14,107,980	6,433,480	4,933,570
สอ. เขาพนม	1,650	30	0	60	5,003	41,380	2,310,890	824,300	1,133,650	420,910
สอ. ปลายพระยา	1,360	100	0	120	8,790	53,590	2,817,750	1,700,530	1,103,250	840,270
สอ. ลำทับ	1,120	60	0	100	5,438	43,420	2,371,590	938,980	1,045,210	532,160
สอ. เหนือคลอง	1,310	90	0	130	6,204	47,400	1,721,730	932,950	1,183,850	412,600
รวม	**61,380**	**4,200**	**230**	**4,990**	**244,498**	**3,180,170**	**166,015,330**	**100,519,290**	**125,488,160**	**36,734,930**

แผนการให้บริการประชาชนของสำนักงานที่ดิน ประจำปีงบประมาณ พ.ศ. 2561
จังหวัดชุมพร

สำนักงานที่ดิน จังหวัด/สาขา/อำเภอ	1. อัตรากำลังเจ้าหน้าที่									2. ปริมาณเอกสารสิทธิ (แปลง)					
	รวม		1.1 ข้าราชการ		1.2 ลูกจ้างประจำ		1.3 พนักงานราชการ		การจ้าง						
	ตามกรอบ	ปฏิบัติงานจริง	ตามกรอบ	ปฏิบัติงานจริง	ตามกรอบ	ปฏิบัติงานจริง	ตามกรอบ	ปฏิบัติงานจริง	เหมาบริการ	รวม	โฉนด	น.ส.3ก	น.ส.3	ใบจอง	อาคารชุด
สจ. ชุมพร	42	40	36	34	3	3	3	3	6	91,804	77,577	11,763	2,289	175	0
สข. หลังสวน	21	20	19	18	1	1	1	1	6	67,096	60,948	3,842	2,276	30	0
สข. ปะทิว	14	11	14	11	0	0	0	0	7	35,307	29,186	5,100	932	89	0
สข. สวี	16	16	15	15	1	1	0	0	5	38,772	32,370	5,085	1,244	73	0
สข. ท่าแซะ	12	11	12	11	0	0	0	0	6	32,011	27,076	3,784	1,150	0	0
สอ. ละแม	3	1	3	1	0	0	0	0	1	3,131	0	2,365	664	102	0
สอ. พะโต๊ะ	2	2	2	2	0	0	0	0	2	3,010	0	2,168	600	243	0
สอ. ทุ่งตะโก	2	2	2	2	0	0	0	0	1	2,860	0	2,531	329	0	0
รวม	**112**	**103**	**103**	**94**	**5**	**5**	**4**	**4**	**34**	**273,991**	**227,157**	**36,638**	**9,484**	**712**	**0**

แผนการให้บริการประชาชนของสำนักงานที่ดิน ประจำปีงบประมาณ พ.ศ. 2561
จังหวัดชุมพร

สำนักงานที่ดิน จังหวัด/สาขา/อำเภอ	3. เป้าหมายการให้บริการ					4. เป้าหมายการจัดเก็บรายได้ (บาท)				
	ด้านทะเบียนที่ดิน (ราย)	ด้านรังวัดที่ดิน (ราย)	ด้านวิชาการ (เรื่อง)	ด้านออกเอกสารสิทธิ (ราย)	ดูแลรักษาหลักฐานทางทะเบียนที่ดิน (แปลง)	ค่าธรรมเนียมจดทะเบียนสิทธิและนิติกรรม		จัดเก็บรายได้เข้ารัฐในรูปภาษีเงินได้หัก ณ ที่จ่าย	เก็บรายได้เข้ารัฐในรูปภาษีธุรกิจเฉพาะ	จัดเก็บรายได้เข้ารัฐในรูปอากรแสตมป์
						รายได้เข้ารัฐ	รายได้ส่งองค์กรปกครองส่วนท้องถิ่น			
สจ. ชุมพร	26,640	2,560	160	2,140	91,804	1,030,920	50,724,210	25,355,880	36,408,420	8,307,210
สข. หลังสวน	15,110	1,480	10	1,900	67,096	723,710	27,291,310	12,247,900	16,344,080	5,564,440
สข. ปะทิว	7,210	680	10	560	35,307	328,200	12,620,630	6,701,720	8,677,840	3,672,440
สข. สวี	10,360	600	0	690	38,772	430,210	16,039,180	7,134,270	7,176,910	3,550,970
สข. ท่าแซะ	8,450	960	10	1,040	32,011	380,030	9,040,930	3,564,330	4,454,810	2,336,140
สอ. ละแม	570	10	0	20	3,131	19,410	1,231,020	410,280	604,790	182,160
สอ. พะโต๊ะ	550	50	0	60	3,010	17,430	545,900	225,380	219,640	88,920
สอ. ทุ่งตะโก	660	10	0	40	2,860	20,630	1,582,980	1,244,840	405,670	416,080
รวม	**69,550**	**6,350**	**190**	**6,450**	**273,991**	**2,950,540**	**119,076,160**	**56,884,600**	**74,292,160**	**24,118,360**

แผนการให้บริการประชาชนของสำนักงานที่ดิน ประจำปีงบประมาณ พ.ศ. 2561
จังหวัดตรัง

สำนักงานที่ดิน จังหวัด/สาขา/อำเภอ	1. อัตรากำลังเจ้าหน้าที่									2. ปริมาณเอกสารสิทธิ (แปลง)					
	รวม		1.1 ข้าราชการ		1.2 ลูกจ้างประจำ		1.3 พนักงานราชการ		การจ้าง						
	ตามกรอบ	ปฏิบัติงานจริง	ตามกรอบ	ปฏิบัติงานจริง	ตามกรอบ	ปฏิบัติงานจริง	ตามกรอบ	ปฏิบัติงานจริง	เหมาบริการ	รวม	โฉนด	น.ส.3ก	น.ส.3	ใบจอง	อาคารชุด
สจ. ตรัง	43	41	37	36	2	2	4	3	7	131,900	118,567	7,945	5,388	0	20
สข. ห้วยยอด	19	17	17	15	2	2	0	0	6	65,039	56,036	7,364	1,639	0	0
สข. กันตัง	17	16	17	16	0	0	0	0	7	46,585	28,193	14,474	3,794	125	0
สข. ย่านตาขาว	16	13	16	13	0	0	0	0	6	77,351	69,666	5,461	2,010	215	0
สย. สิเกา	2	2	2	2	0	0	0	0	0	36,076	31,103	4,662	310	0	0
สอ. ปะเหลียน	4	4	3	3	1	1	0	0	4	12,364	0	10,189	2,165	10	0
สอ. วังวิเศษ	3	3	3	3	0	0	0	0	1	5,764	0	5,388	377	0	0
สอ. นาโยง	2	2	2	2	0	0	0	0	0	6,308	0	4,106	2,202	0	0
สอ. รัษฎา	2	2	2	2	0	0	0	0	0	5,189	0	4,266	923	0	0
สอ. หาดสำราญ	2	1	2	1	0	0	0	0	0	4,538	0	4,383	109	46	0
รวม	**110**	**101**	**101**	**93**	**5**	**5**	**4**	**3**	**31**	**391,115**	**303,565**	**68,237**	**18,917**	**396**	**20**

แผนการให้บริการประชาชนของสำนักงานที่ดิน ประจำปีงบประมาณ พ.ศ. 2561
จังหวัดตรัง

สำนักงานที่ดิน จังหวัด/สาขา/อำเภอ	3. เป้าหมายการให้บริการ					4. เป้าหมายการจัดเก็บรายได้ (บาท)				
	ด้านทะเบียนที่ดิน (ราย)	ด้านรังวัดที่ดิน (ราย)	ด้านวิชาการ (เรื่อง)	ด้านออกเอกสารสิทธิ (ราย)	ดูแลรักษาหลักฐานทางทะเบียนที่ดิน (แปลง)	ค่าธรรมเนียมจดทะเบียนสิทธิและนิติกรรม		จัดเก็บรายได้เข้ารัฐในรูปภาษีเงินได้หัก ณ ที่จ่าย	เก็บรายได้เข้ารัฐในรูปภาษีธุรกิจเฉพาะ	จัดเก็บรายได้เข้ารัฐในรูปอากรแสตมป์
						รายได้เข้ารัฐ	รายได้ส่งองค์กรปกครองส่วนท้องถิ่น			
สจ. ตรัง	24,470	1,620	50	1,580	131,900	1,162,930	63,626,440	31,173,020	41,545,530	11,906,040
สข. ห้วยยอด	13,300	740	0	910	65,039	545,300	18,756,160	8,362,570	10,239,240	4,713,190
สข. กันตัง	8,990	590	0	600	46,585	350,530	11,222,120	5,479,930	5,934,350	2,290,780
สข. ย่านตาขาว	14,730	880	10	1,090	77,351	621,340	18,176,900	8,114,690	7,527,000	5,068,460
สย. สิเกา	1,550	190	0	370	36,076	296,460	9,487,100	3,997,360	4,819,230	2,787,370
สอ. ปะเหลียน	6,700	450	0	290	12,364	51,540	2,124,150	1,138,250	863,570	625,470
สอ. วังวิเศษ	930	50	0	70	5,764	30,480	1,144,970	520,310	744,780	357,060
สอ. นาโยง	920	40	0	50	6,308	26,680	784,430	397,770	380,620	287,130
สอ. รัษฎา	910	30	0	40	5,189	17,920	748,140	370,480	277,390	215,050
สอ. หาดสำราญ	720	50	0	90	4,538	23,450	822,340	393,780	432,920	233,180
รวม	**73,220**	**4,640**	**60**	**5,090**	**391,115**	**3,126,630**	**126,892,750**	**59,948,160**	**72,764,630**	**28,483,730**

แผนการให้บริการประชาชนของสำนักงานที่ดิน ประจำปีงบประมาณ พ.ศ. 2561
จังหวัดนครศรีธรรมราช

สำนักงานที่ดิน จังหวัด/สาขา/อำเภอ	1. อัตรากำลังเจ้าหน้าที่									2. ปริมาณเอกสารสิทธิ (แปลง)					
	รวม		1.1 ข้าราชการ		1.2 ลูกจ้างประจำ		1.3 พนักงานราชการ		การจ้าง						
	ตามกรอบ	ปฏิบัติงานจริง	ตามกรอบ	ปฏิบัติงานจริง	ตามกรอบ	ปฏิบัติงานจริง	ตามกรอบ	ปฏิบัติงานจริง	เหมาบริการ	รวม	โฉนด	น.ส.3ก	น.ส.3	ใบจอง	อาคารชุด
สจ. นครศรีธรรมราช	48	46	42	39	3	4	3	3	6	200,237	186,336	426	13,475	0	198
สข. ทุ่งสง	27	23	25	21	2	2	0	0	5	127,810	112,690	9,221	5,898	0	0
สข. สิชล	19	17	17	16	2	1	0	0	4	67,796	60,157	5,630	2,009	0	69
สข. ปากพนัง	17	17	16	16	1	1	0	0	5	62,000	52,186	5,441	4,373	0	0
สข. หัวไทร	20	19	18	18	2	1	0	0	4	54,247	44,904	6,635	2,708	0	0
สข. ฉวาง	17	14	17	14	0	0	0	0	6	78,836	59,529	13,536	5,772	0	0
สข. ชะอวด	15	12	15	12	0	0	0	0	6	51,533	41,580	7,040	2,848	65	0
สข. เชียรใหญ่	18	15	17	14	1	1	0	0	4	52,837	45,008	4,036	3,794	0	0
สข. ท่าศาลา	16	14	16	14	0	0	0	0	5	84,546	72,641	9,550	2,355	0	0
สข. ร่อนพิบูลย์	13	13	13	13	0	0	0	0	5	66,614	55,438	8,973	2,203	0	0
สข. ลานสกา	11	9	10	8	1	1	0	0	4	25,649	19,958	3,966	1,725	0	0
สข. ทุ่งใหญ่	11	10	11	10	0	0	0	0	3	29,846	16,352	12,022	1,458	14	0
สย. พรหมคีรี	2	2	2	2	0	0	0	0	2	26,130	23,336	2,298	496	0	0
สอ. พิปูน	3	3	2	2	1	1	0	0	0	8,183	0	6,444	1,739	0	0
สอ. นาบอน	3	3	3	3	0	0	0	0	1	2,465	0	2,057	408	0	0
สอ. ขนอม	3	3	3	3	0	0	0	0	1	8,496	0	7,549	890	57	0
สอ. บางขัน	2	2	2	2	0	0	0	0	1	3,479	0	3,212	267	0	0
สอ. ถ้ำพรรณรา	2	2	2	2	0	0	0	0	0	1,699	0	1,463	236	0	0
สอ. จุฬาภรณ์	2	2	2	2	0	0	0	0	0	4,214	0	3,559	654	0	0
สอ. นบพิตำ	1	1	1	1	0	0	0	0	0	2,989	0	2,625	364	0	0
รวม	**250**	**227**	**234**	**212**	**13**	**12**	**3**	**3**	**62**	**959,607**	**790,116**	**115,682**	**53,673**	**136**	**267**

แผนการให้บริการประชาชนของสำนักงานที่ดิน ประจำปีงบประมาณ พ.ศ. 2561
จังหวัดนครศรีธรรมราช

สำนักงานที่ดิน จังหวัด/สาขา/อำเภอ	3. เป้าหมายการให้บริการ					4. เป้าหมายการจัดเก็บรายได้ (บาท)				
	ด้านทะเบียนที่ดิน (ราย)	ด้านรังวัดที่ดิน (ราย)	ด้านวิชาการ (เรื่อง)	ด้านออกเอกสารสิทธิ (ราย)	ดูแลรักษาหลักฐานทางทะเบียนที่ดิน (แปลง)	ค่าธรรมเนียมจดทะเบียนสิทธิและนิติกรรม		จัดเก็บรายได้เข้ารัฐในรูปภาษีเงินได้หัก ณ ที่จ่าย	เก็บรายได้เข้ารัฐในรูปภาษีธุรกิจเฉพาะ	จัดเก็บรายได้เข้ารัฐในรูปอากรแสตมป์
						รายได้เข้ารัฐ	รายได้ส่งองค์กรปกครองส่วนท้องถิ่น			
สจ. นครศรีธรรมราช	35,430	2,070	20	2,420	200,237	1,649,190	122,070,370	71,572,540	94,999,700	20,822,240
สข. ทุ่งสง	23,800	1,630	30	1,940	127,810	1,222,220	53,601,910	21,415,420	34,995,250	10,329,440
สข. สิชล	11,880	1,050	0	1,370	67,796	602,570	25,550,290	12,223,780	15,509,610	4,767,430
สข. ปากพนัง	8,510	610	0	770	62,000	354,590	11,258,110	6,012,070	3,172,370	2,840,780
สข. หัวไทร	8,980	710	0	670	54,247	363,890	11,384,800	4,613,930	3,354,020	2,711,310
สข. ฉวาง	15,070	920	0	1,110	78,836	668,480	18,805,960	7,114,150	6,062,000	4,316,040
สข. ชะอวด	9,050	740	0	900	51,533	675,330	9,730,470	3,953,190	3,780,460	2,430,030
สข. เชียรใหญ่	8,450	600	10	770	52,837	363,910	7,461,470	3,902,680	2,597,660	2,232,280
สข. ท่าศาลา	14,790	1,160	0	1,280	84,546	735,990	20,267,540	7,784,980	9,876,720	4,734,470
สข. ร่อนพิบูลย์	9,870	670	40	760	66,614	489,260	13,278,580	6,020,630	4,363,140	3,663,380
สข. ลานสกา	4,760	350	0	610	25,649	194,730	4,969,710	1,999,250	1,756,370	1,241,460
สข. ทุ่งใหญ่	5,620	480	10	740	29,846	257,990	10,031,780	4,856,980	3,159,690	2,340,370
สย. พรหมคีรี	4,670	360	0	550	26,130	201,400	5,677,170	2,453,940	1,801,190	1,387,510
สอ. พิปูน	830	20	0	50	8,183	19,470	824,670	351,470	174,880	191,150
สอ. นาบอน	490	10	0	20	2,465	12,070	527,440	215,540	161,240	124,090
สอ. ขนอม	1,000	20	0	60	8,496	30,950	3,874,380	2,642,990	3,032,370	938,260
สอ. บางขัน	320	10	0	20	3,479	15,220	689,170	327,470	394,080	152,170
สอ. ถ้ำพรรณรา	180	0	0	0	1,699	6,580	384,760	190,610	236,670	64,920
สอ. จุฬาภรณ์	320	10	0	20	4,214	8,630	375,360	136,340	128,510	100,690
สอ. นบพิตำ	500	20	0	40	2,989	14,340	790,900	505,760	358,680	245,220
รวม	**164,520**	**11,440**	**110**	**14,100**	**959,607**	**7,886,810**	**321,554,840**	**158,293,720**	**189,914,610**	**65,633,240**

แผนการให้บริการประชาชนของสำนักงานที่ดิน ประจำปีงบประมาณ พ.ศ. 2561
จังหวัดนราธิวาส

สำนักงานที่ดิน จังหวัด/สาขา/อำเภอ	1. อัตรากำลังเจ้าหน้าที่									2. ปริมาณเอกสารสิทธิ (แปลง)					
	รวม		1.1 ข้าราชการ		1.2 ลูกจ้างประจำ		1.3 พนักงานราชการ		การจ้าง						
	ตามกรอบ	ปฏิบัติงานจริง	ตามกรอบ	ปฏิบัติงานจริง	ตามกรอบ	ปฏิบัติงานจริง	ตามกรอบ	ปฏิบัติงานจริง	เหมาบริการ	รวม	โฉนด	น.ส.3ก	น.ส.3	ใบจอง	อาคารชุด
สจ. นราธิวาส	35	30	29	24	5	5	1	1	7	137,822	111,207	21,736	4,803	76	0
สข. สุไหงปาดี	14	12	12	10	2	2	0	0	3	48,471	32,440	15,251	780	0	0
สข. ตากใบ	12	11	12	11	0	0	0	0	6	41,381	24,877	14,131	2,373	0	0
สข. รือเสาะ	12	8	12	8	0	0	0	0	6	45,819	27,322	17,505	992	0	0
สข. สุไหงโก-ลก	10	9	10	9	0	0	0	0	5	46,984	17,475	24,972	4,537	0	0
สข. บาเจาะ	9	8	9	8	0	0	0	0	3	48,363	34,049	13,062	1,252	0	0
สอ. ยี่งอ	2	2	2	2	0	0	0	0	0	18,510	0	17,316	1,193	0	0
สอ. ระแงะ	2	2	2	2	0	0	0	0	1	21,244	0	17,260	3,984	0	0
สอ. ศรีสาคร	2	2	2	2	0	0	0	0	1	14,106	0	13,846	259	0	0
สอ. แว้ง	2	2	2	2	0	0	0	0	1	22,485	0	21,330	1,155	0	0
สอ. สุคิริน	2	2	2	2	0	0	0	0	0	2,431	0	2,431	0	0	0
สอ. จะแนะ	1	1	1	1	0	0	0	0	1	6,871	0	6,226	489	156	0
สอ. เจาะไอร้อง	2	2	2	2	0	0	0	0	1	11,176	0	10,361	815	0	0
รวม	**105**	**91**	**97**	**83**	**7**	**7**	**1**	**1**	**35**	**465,663**					

แผนการให้บริการประชาชนของสำนักงานที่ดิน ประจำปีงบประมาณ พ.ศ. 2561
จังหวัดนราธิวาส

สำนักงานที่ดิน จังหวัด/สาขา/อำเภอ	3. เป้าหมายการให้บริการ					4. เป้าหมายการจัดเก็บรายได้ (บาท)				
	ด้านทะเบียนที่ดิน (ราย)	ด้านรังวัดที่ดิน (ราย)	ด้านวิชาการ (เรื่อง)	ด้านออกเอกสารสิทธิ (ราย)	ดูแลรักษาหลักฐานทางทะเบียนที่ดิน (แปลง)	ค่าธรรมเนียมจดทะเบียนสิทธิและนิติกรรม		จัดเก็บรายได้เข้ารัฐในรูปภาษีเงินได้หัก ณ ที่จ่าย	เก็บรายได้เข้ารัฐในรูปภาษีธุรกิจเฉพาะ	จัดเก็บรายได้เข้ารัฐในรูปอากรแสตมป์
						รายได้เข้ารัฐ	รายได้ส่งองค์กรปกครองส่วนท้องถิ่น			
สจ. นราธิวาส	15,690	820	60	1,060	137,822	733,030	2,416,750	2,728,050	2,457,550	5,545,570
สข. สุไหงปาดี	3,610	220	0	270	48,471	185,250	201,960	429,200	105,840	979,360
สข. ตากใบ	4,870	70	0	200	41,381	130,460	429,360	543,910	231,140	1,074,150
สข. รือเสาะ	5,500	220	0	320	45,819	208,710	296,540	284,250	182,430	1,205,430
สข. สุไหงโก-ลก	7,800	150	0	330	46,984	261,640	1,538,750	1,802,050	1,304,700	3,003,630
สข. บาเจาะ	3,010	140	0	220	48,363	148,810	119,990	118,900	65,240	489,110
สอ. ยี่งอ	1,130	20	0	70	18,510	24,120	80,380	93,300	70,570	338,880
สอ. ระแงะ	1,590	40	0	90	21,244	48,070	63,540	111,800	21,140	282,120
สอ. ศรีสาคร	1,730	70	0	100	14,106	49,600	62,440	88,260	37,010	438,210
สอ. แว้ง	1,360	110	0	150	22,485	41,980	161,100	195,520	86,050	581,310
สอ. สุคิริน	220	110	0	190	2,431	14,900	9,610	24,160	2,370	57,560
สอ. จะแนะ	590	50	0	50	6,871	15,330	12,800	51,240	7,110	164,380
สอ. เจาะไอร้อง	860	70	0	110	11,176	23,680	45,460	51,100	16,780	190,480
รวม	**47,960**	**2,090**	**60**	**3,160**	**465,663**	**1,885,580**	**5,438,680**	**6,521,740**	**4,587,930**	**14,350,190**

แผนการให้บริการประชาชนของสำนักงานที่ดิน ประจำปีงบประมาณ พ.ศ. 2561
จังหวัดปัตตานี

สำนักงานที่ดิน จังหวัด/สาขา/อำเภอ	1. อัตรากำลังเจ้าหน้าที่									2. ปริมาณเอกสารสิทธิ (แปลง)					
	รวม		1.1 ข้าราชการ		1.2 ลูกจ้างประจำ		1.3 พนักงานราชการ		การจ้าง						
	ตามกรอบ	ปฏิบัติงานจริง	ตามกรอบ	ปฏิบัติงานจริง	ตามกรอบ	ปฏิบัติงานจริง	ตามกรอบ	ปฏิบัติงานจริง	เหมาบริการ	รวม	โฉนด	น.ส.3ก	น.ส.3	ใบจอง	อาคารชุด
สจ. ปัตตานี	41	37	33	29	4	4	4	4	18	211,485	200,308	8,727	337	162	79
สข. โคกโพธิ์	12	10	12	10	0	0	0	0	7	80,291	64,197	10,640	4,910	55	0
สข. ปะนะเระ	13	10	13	10	0	0	0	0	5	103,584	92,616	10,021	1,992	163	0
สข. สายบุรี	11	9	11	9	0	0	0	0	8	57,067	47,288	7,756	2,290	190	0
สอ. หนองจิก	2	2	2	2	0	0	0	0	1	11,355	0	9,919	1,630	109	0
สอ. มายอ	2	2	2	2	0	0	0	0	1	10,902	0	10,334	638	77	0
สอ. ทุ่งยางแดง	1	1	1	1	0	0	0	0	4	5,770	0	5,379	388	0	0
สอ. ไม้แก่น	2	2	2	2	0	0	0	0	1	2,843	0	2,459	322	44	0
สอ. ยะหริ่ง	1	0	1	0	0	0	0	0	1	13,563	0	12,151	1,800	0	0
สอ. ยะรัง	2	2	2	2	0	0	0	0	0	17,172	0	14,376	2,685	0	0
สอ. กะพ้อ	1	1	1	1	0	0	0	0	1	2,367	0	2,015	295	0	0
สอ. แม่ลาน	2	2	2	2	0	0	0	0	1	3,118	0	2,590	528	0	0
รวม	**90**	**78**	**82**	**70**	**4**	**4**	**4**	**4**	**48**	**519,517**	**404,409**	**96,368**	**17,816**	**800**	**79**

แผนการให้บริการประชาชนของสำนักงานที่ดิน ประจำปีงบประมาณ พ.ศ. 2561
จังหวัดปัตตานี

สำนักงานที่ดิน จังหวัด/สาขา/อำเภอ	3. เป้าหมายการให้บริการ					4. เป้าหมายการจัดเก็บรายได้ (บาท)				
	ด้านทะเบียนที่ดิน (ราย)	ด้านรังวัดที่ดิน (ราย)	ด้านวิชาการ (เรื่อง)	ด้านออกเอกสารสิทธิ (ราย)	ดูแลรักษาหลักฐานทางทะเบียนที่ดิน (แปลง)	ค่าธรรมเนียมจดทะเบียนสิทธิและนิติกรรม		จัดเก็บรายได้เข้ารัฐในรูปภาษีเงินได้หัก ณ ที่จ่าย	เก็บรายได้เข้ารัฐในรูปภาษีธุรกิจเฉพาะ	จัดเก็บรายได้เข้ารัฐในรูปอากรแสตมป์
						รายได้เข้ารัฐ	รายได้ส่งองค์กรปกครองส่วนท้องถิ่น			
สจ. ปัตตานี	23,570	970	360	1,360	209,535	870,330	3,619,600	4,105,670	3,369,620	6,378,530
สข. โคกโพธิ์	10,200	440	10	580	79,802	389,740	612,440	648,340	540,230	2,121,080
สข. ปะนะเระ	6,000	440	0	580	104,792	249,110	308,160	304,610	400,200	906,090
สข. สายบุรี	4,350	220	0	290	57,524	182,700	306,230	308,690	242,530	667,770
สอ. หนองจิก	1,440	10	0	70	11,657	32,910	171,720	257,710	228,480	303,590
สอ. มายอ	430	0	0	30	11,049	9,010	16,990	28,120	2,770	112,820
สอ. ทุ่งยางแดง	190	0	0	10	5,767	3,990	11,730	12,160	1,500	42,470
สอ. ไม้แก่น	180	10	0	10	2,825	3,690	36,610	21,230	57,040	28,250
สอ. ยะหริ่ง	910	10	0	30	13,951	14,820	54,500	79,150	31,810	188,160
สอ. ยะรัง	1,010	30	0	50	17,061	33,510	69,600	40,110	20,820	285,850
สอ. กะพ้อ	150	0	0	10	2,311	2,610	11,920	20,380	450	24,520
สอ. แม่ลาน	260	10	0	20	3,118	5,610	8,890	15,160	2,100	65,970
รวม	**48,690**	**2,140**	**370**	**3,040**	**519,393**	**1,798,030**	**5,228,390**	**5,841,330**	**4,897,550**	**11,125,100**

แผนการให้บริการประชาชนของสำนักงานที่ดิน ประจำปีงบประมาณ พ.ศ. 2561
จังหวัดพังงา

สำนักงานที่ดิน จังหวัด/สาขา/อำเภอ	1. อัตรากำลังเจ้าหน้าที่									2. ปริมาณเอกสารสิทธิ (แปลง)					
	รวม		1.1 ข้าราชการ		1.2 ลูกจ้างประจำ		1.3 พนักงานราชการ		การจ้าง						
	ตามกรอบ	ปฏิบัติงานจริง	ตามกรอบ	ปฏิบัติงานจริง	ตามกรอบ	ปฏิบัติงานจริง	ตามกรอบ	ปฏิบัติงานจริง	เหมาบริการ	รวม	โฉนด	น.ส.3ก	น.ส.3	ใบจอง	อาคารชุด
สจ. พังงา	28	26	24	23	2	2	2	1	0	35,797	31,731	2,323	1,321	114	0
สข. ตะกั่วป่า	17	15	15	13	2	2	0	0	0	43,733	35,625	5,098	1,822	325	0
สข. ท้ายเหมือง	13	11	13	11	0	0	0	0	0	23,252	17,927	3,979	975	56	0
สข. ตะกั่วทุ่ง	10	7	10	7	0	0	0	0	0	32,095	20,446	9,250	1,843	189	0
สอ. เกาะยาว	2	2	2	2	0	0	0	0	0	6,364	0	5,349	775	92	0
สอ. กะปง	2	2	2	2	0	0	0	0	0	5,204	0	3,644	1,184	321	0
สอ. คุระบุรี	2	2	2	2	0	0	0	0	0	4,119	0	3,421	630	38	0
สอ. ทับปุด	2	2	2	2	0	0	0	0	0	3,511	0	2,894	426	152	0
รวม	**76**	**67**	**70**	**62**	**4**	**4**	**2**	**1**	**0**	**154,075**	**105,729**	**35,958**	**8,976**	**1,287**	**0**

แผนการให้บริการประชาชนของสำนักงานที่ดิน ประจำปีงบประมาณ พ.ศ. 2561
จังหวัดพังงา

สำนักงานที่ดิน จังหวัด/สาขา/อำเภอ	3. เป้าหมายการให้บริการ					4. เป้าหมายการจัดเก็บรายได้ (บาท)				
	ด้านทะเบียนที่ดิน (ราย)	ด้านรังวัดที่ดิน (ราย)	ด้านวิชาการ (เรื่อง)	ด้านออกเอกสารสิทธิ (ราย)	ดูแลรักษาหลักฐานทางทะเบียนที่ดิน (แปลง)	ค่าธรรมเนียมจดทะเบียนสิทธิและนิติกรรม		จัดเก็บรายได้เข้ารัฐในรูปภาษีเงินได้หัก ณ ที่จ่าย	เก็บรายได้เข้ารัฐในรูปภาษีธุรกิจเฉพาะ	จัดเก็บรายได้เข้ารัฐในรูปอากรแสตมป์
						รายได้เข้ารัฐ	รายได้ส่งองค์กรปกครองส่วนท้องถิ่น			
สจ. พังงา	7,660	390	20	440	35,489	389,760	14,712,070	7,616,590	9,800,570	2,572,890
สข. ตะกั่วป่า	8,920	480	120	590	42,871	451,150	36,446,120	37,715,180	83,441,820	9,529,690
สข. ท้ายเหมือง	3,990	290	0	320	22,936	209,060	11,181,850	7,507,810	5,900,000	4,371,050
สข. ตะกั่วทุ่ง	5,860	310	10	450	31,728	297,820	19,082,800	16,581,700	22,910,600	4,349,400
สอ. เกาะยาว	1,060	110	0	110	6,216	66,710	4,225,620	3,275,660	2,773,320	1,726,820
สอ. กะปง	640	10	0	20	5,149	24,580	914,950	561,750	428,980	246,940
สอ. คุระบุรี	450	20	0	30	4,089	24,020	2,406,090	1,898,850	836,410	506,790
สอ. ทับปุด	710	20	0	30	3,471	21,300	1,167,540	656,700	257,870	209,720
รวม	**29,290**	**1,630**	**150**	**1,990**	**151,949**	**1,484,400**	**90,137,040**	**75,814,240**	**126,349,570**	**23,513,300**

แผนการให้บริการประชาชนของสำนักงานที่ดิน ประจำปีงบประมาณ พ.ศ. 2561
จังหวัดพัทลุง

สำนักงานที่ดิน จังหวัด/สาขา/อำเภอ	1. อัตรากำลังเจ้าหน้าที่									2. ปริมาณเอกสารสิทธิ (แปลง)					
	รวม		1.1 ข้าราชการ		1.2 ลูกจ้างประจำ		1.3 พนักงานราชการ		การจ้าง						
	ตามกรอบ	ปฏิบัติงานจริง	ตามกรอบ	ปฏิบัติงานจริง	ตามกรอบ	ปฏิบัติงานจริง	ตามกรอบ	ปฏิบัติงานจริง	เหมาบริการ	รวม	โฉนด	น.ส.3ก	น.ส.3	ใบจอง	อาคารชุด
สจ. พัทลุง	40	36	35	32	1	1	4	3	6	158,175	149,210	5,263	3,702	0	0
สข. ปากพะยูน	15	13	14	12	1	1	0	0	5	65,852	56,766	8,407	679	0	0
สข. ควนขนุน	16	15	16	14	0	1	0	0	5	91,724	80,264	9,509	1,951	0	0
สข. ตะโหมด	17	16	17	16	0	0	0	0	6	60,093	54,645	5,332	116	0	0
สอ. กงหรา	3	2	3	2	0	0	0	0	1	6,057	0	5,662	394	0	0
สอ. เขาชัยสน	4	4	3	3	1	1	0	0	0	4,143	0	3,547	520	76	0
สอ. ศรีบรรพต	2	1	1	1	1	0	0	0	0	1,646	0	1,528	118	0	0
สอ. ป่าบอน	3	3	3	3	0	0	0	0	1	4,050	0	3,763	284	4	0
สอ. บางแก้ว	1	1	1	1	0	0	0	0	0	1,878	0	1,626	252	0	0
สอ. ป่าพะยอม	2	1	2	1	0	0	0	0	0	1,805	0	1,363	442	0	0
รวม	**103**	**92**	**95**	**85**	**4**	**4**	**4**	**3**	**24**	**395,423**	**340,884**	**46,000**	**8,459**	**80**	**0**

แผนการให้บริการประชาชนของสำนักงานที่ดิน ประจำปีงบประมาณ พ.ศ. 2561
จังหวัดพัทลุง

สำนักงานที่ดิน จังหวัด/สาขา/อำเภอ	3. เป้าหมายการให้บริการ					4. เป้าหมายการจัดเก็บรายได้ (บาท)				
	ด้านทะเบียนที่ดิน (ราย)	ด้านรังวัดที่ดิน (ราย)	ด้านวิชาการ (เรื่อง)	ด้านออกเอกสารสิทธิ (ราย)	ดูแลรักษาหลักฐานทางทะเบียนที่ดิน (แปลง)	ค่าธรรมเนียมจดทะเบียนสิทธิและนิติกรรม		จัดเก็บรายได้เข้ารัฐในรูปภาษีเงินได้หัก ณ ที่จ่าย	เก็บรายได้เข้ารัฐในรูปภาษีธุรกิจเฉพาะ	จัดเก็บรายได้เข้ารัฐในรูปอากรแสตมป์
						รายได้เข้ารัฐ	รายได้ส่งองค์กรปกครองส่วนท้องถิ่น			
สจ. พัทลุง	29,060	1,740	1,490	1,950	158,175	1,185,570	41,635,730	20,780,540	18,619,530	9,168,670
สข. ปากพะยูน	13,350	780	0	990	65,852	561,410	11,270,520	6,026,410	3,709,050	3,027,080
สข. ควนขนุน	16,000	1,270	20	1,390	91,724	737,610	17,621,870	8,562,200	7,114,150	4,247,750
สข. ตะโหมด	13,700	740	0	800	60,093	546,250	12,044,740	5,924,400	5,098,400	2,689,920
สอ. กงหรา	860	10	0	50	6,057	29,150	757,710	359,180	184,750	158,030
สอ. เขาชัยสน	620	10	0	20	4,143	22,400	591,070	292,650	196,230	168,010
สอ. ศรีบรรพต	340	10	0	20	1,646	10,460	247,810	91,200	42,220	100,340
สอ. ป่าบอน	600	10	0	20	4,050	18,100	841,360	406,830	329,750	191,290
สอ. บางแก้ว	270	10	0	40	1,878	7,560	196,860	131,040	29,990	50,930
สอ. ป่าพะยอม	200	10	0	10	1,805	9,980	250,380	193,900	74,350	59,490
รวม	**75,000**	**4,590**	**1,510**	**5,290**	**395,423**	**3,128,490**	**85,458,050**	**42,768,350**	**35,398,420**	**19,861,510**

แผนการให้บริการประชาชนของสำนักงานที่ดิน ประจำปีงบประมาณ พ.ศ. 2561
จังหวัดภูเก็ต

สำนักงานที่ดิน จังหวัด/สาขา/อำเภอ	1. อัตรากำลังเจ้าหน้าที่									2. ปริมาณเอกสารสิทธิ (แปลง)					
	รวม		1.1 ข้าราชการ		1.2 ลูกจ้างประจำ		1.3 พนักงานราชการ		การจ้าง						
	ตามกรอบ	ปฏิบัติงานจริง	ตามกรอบ	ปฏิบัติงานจริง	ตามกรอบ	ปฏิบัติงานจริง	ตามกรอบ	ปฏิบัติงานจริง	เหมาบริการ	รวม	โฉนด	น.ส.3ก	น.ส.3	ใบจอง	อาคารชุด
สจ. ภูเก็ต	41	40	37	37	0	0	4	3	6	128,945	122,829	4,602	1,511	3	93,507
สข. ถลาง	19	16	19	16	0	0	0	0	2	65,284	52,455	10,596	2,030	203	1,754
สอ. กะทู้	5	5	5	5	0	0	0	0	0	10,489	0	10,106	383	0	0
รวม	**65**	**61**	**61**	**58**	**0**	**0**	**4**	**3**	**8**	**204,718**	**175,284**	**25,303**	**3,925**	**206**	**95,262**

แผนการให้บริการประชาชนของสำนักงานที่ดิน ประจำปีงบประมาณ พ.ศ. 2561
จังหวัดภูเก็ต

สำนักงานที่ดิน จังหวัด/สาขา/อำเภอ	3. เป้าหมายการให้บริการ					4. เป้าหมายการจัดเก็บรายได้ (บาท)				
	ด้านทะเบียนที่ดิน (ราย)	ด้านรังวัดที่ดิน (ราย)	ด้านวิชาการ (เรื่อง)	ด้านออกเอกสารสิทธิ (ราย)	ดูแลรักษาหลักฐานทางทะเบียนที่ดิน (แปลง)	ค่าธรรมเนียมจดทะเบียนสิทธิและนิติกรรม		จัดเก็บรายได้เข้ารัฐในรูปภาษีเงินได้หัก ณ ที่จ่าย	เก็บรายได้เข้ารัฐในรูปภาษีธุรกิจเฉพาะ	จัดเก็บรายได้เข้ารัฐในรูปอากรแสตมป์
						รายได้เข้ารัฐ	รายได้ส่งองค์กรปกครองส่วนท้องถิ่น			
สจ. ภูเก็ต	43,250	1,230	50	1,330	128,945	3,437,930	539,918,600	360,174,610	665,282,150	67,948,620
สข. ถลาง	25,670	1,340	180	1,620	65,284	1,680,720	188,460,040	147,976,760	314,047,730	27,705,090
สอ. กะทู้	5,430	80	10	90	10,489	193,640	30,114,750	33,576,480	41,088,600	8,353,200
รวม	**74,350**	**2,650**	**240**	**3,040**	**204,718**	**5,312,290**	**758,493,390**	**541,727,850**	**1,020,418,480**	**104,006,910**

แผนการให้บริการประชาชนของสำนักงานที่ดิน ประจำปีงบประมาณ พ.ศ. 2561
จังหวัดยะลา

สำนักงานที่ดิน จังหวัด/สาขา/อำเภอ	1. อัตรากำลังเจ้าหน้าที่									2. ปริมาณเอกสารสิทธิ (แปลง)					
	รวม		1.1 ข้าราชการ		1.2 ลูกจ้างประจำ		1.3 พนักงานราชการ		การจ้าง						
	ตามกรอบ	ปฏิบัติงานจริง	ตามกรอบ	ปฏิบัติงานจริง	ตามกรอบ	ปฏิบัติงานจริง	ตามกรอบ	ปฏิบัติงานจริง	เหมาบริการ	รวม	โฉนด	น.ส.3ก	น.ส.3	ใบจอง	อาคารชุด
สจ. ยะลา	38	35	32	29	4	4	2	2	16	134,322	111,409	19,171	3,742	0	0
สข. เบตง	16	13	14	11	2	2	0	0	8	32,916	26,512	1,363	5,020	21	0
สข. ยะหา	10	8	10	8	0	0	0	0	8	22,423	9,219	10,513	2,196	495	0
สข. ปันนังสตา	12	11	12	11	0	0	0	0	7	12,271	5,760	5,443	712	355	0
สข. รามัน	10	8	10	8	0	0	0	0	7	71,693	54,310	15,276	1,664	443	0
สอ. ธารโต	2	1	2	1	0	0	0	0	0	2,609	0	0	2,609	0	0
สอ. กาบัง	2	2	2	2	0	0	0	0	0	4,832	0	4,183	359	290	0
รวม	**90**	**78**	**82**	**70**	**6**	**6**	**2**	**2**	**46**	**281,066**	**207,210**	**55,949**	**16,303**	**1,604**	**0**

แผนการให้บริการประชาชนของสำนักงานที่ดิน ประจำปีงบประมาณ พ.ศ. 2561
จังหวัดยะลา

สำนักงานที่ดิน จังหวัด/สาขา/อำเภอ	3. เป้าหมายการให้บริการ					4. เป้าหมายการจัดเก็บรายได้ (บาท)				
	ด้านทะเบียนที่ดิน (ราย)	ด้านรังวัดที่ดิน (ราย)	ด้านวิชาการ (เรื่อง)	ด้านออกเอกสารสิทธิ (ราย)	ดูแลรักษาหลักฐานทางทะเบียนที่ดิน (แปลง)	ค่าธรรมเนียมจดทะเบียนสิทธิและนิติกรรม		จัดเก็บรายได้เข้ารัฐในรูปภาษีเงินได้หัก ณ ที่จ่าย	เก็บรายได้เข้ารัฐในรูปภาษีธุรกิจเฉพาะ	จัดเก็บรายได้เข้ารัฐในรูปอากรแสตมป์
						รายได้เข้ารัฐ	รายได้ส่งองค์กรปกครองส่วนท้องถิ่น			
สจ. ยะลา	22,900	1,230	120	1,420	134,322	795,970	4,725,990	5,981,750	4,799,210	8,666,860
สข. เบตง	5,540	5,550	0	640	32,916	264,120	1,154,980	923,590	692,250	2,179,230
สข. ยะหา	2,900	280	0	370	22,423	147,590	169,680	122,980	87,410	760,640
สข. ปันนังสตา	1,890	290	0	270	12,271	85,080	101,720	102,760	37,690	329,450
สข. รามัน	6,810	390	10	450	71,693	308,450	258,860	195,690	107,800	998,340
สอ. ธารโต	360	90	0	150	2,609	16,430	25,130	27,180	150	135,320
สอ. กาบัง	660	10	0	30	4,832	16,070	31,880	31,010	21,000	128,460
รวม	**41,060**	**7,840**	**130**	**3,330**	**281,066**	**1,633,710**	**6,468,240**	**7,384,960**	**5,745,510**	**13,198,300**

แผนการให้บริการประชาชนของสำนักงานที่ดิน ประจำปีงบประมาณ พ.ศ. 2561
จังหวัดระนอง

สำนักงานที่ดิน จังหวัด/สาขา/อำเภอ	1. อัตรากำลังเจ้าหน้าที่									2. ปริมาณเอกสารสิทธิ (แปลง)					
	รวม		1.1 ข้าราชการ		1.2 ลูกจ้างประจำ		1.3 พนักงานราชการ		การจ้าง						
	ตามกรอบ	ปฏิบัติงานจริง	ตามกรอบ	ปฏิบัติงานจริง	ตามกรอบ	ปฏิบัติงานจริง	ตามกรอบ	ปฏิบัติงานจริง	เหมาบริการ	รวม	โฉนด	น.ส.3ก	น.ส.3	ใบจอง	อาคารชุด
สจ. ระนอง	25	19	22	16	2	2	1	1	5	40,929	39,517	330	1,082	0	0
สอ. ละอุ่น	1	1	1	1	0	0	0	0	1	1,722	0	1,100	495	127	0
สอ. กะเปอร์	1	1	1	1	0	0	0	0	1	2,504	0	1,575	591	338	0
สอ. กระบุรี	1	1	1	1	0	0	0	0	1	3,823	0	2,672	838	312	0
สอ. สุขสำราญ	2	1	2	1	0	0	0	0	0	2,571	0	2,142	218	211	0
รวม	**30**	**23**	**27**	**20**	**2**	**2**	**1**	**1**	**8**	**51,549**	**39,517**	**7,819**	**3,224**	**988**	**0**

แผนการให้บริการประชาชนของสำนักงานที่ดิน ประจำปีงบประมาณ พ.ศ. 2561
จังหวัดระนอง

สำนักงานที่ดิน จังหวัด/สาขา/อำเภอ	3. เป้าหมายการให้บริการ					4. เป้าหมายการจัดเก็บรายได้ (บาท)				
	ด้านทะเบียนที่ดิน (ราย)	ด้านรังวัดที่ดิน (ราย)	ด้านวิชาการ (เรื่อง)	ด้านออกเอกสารสิทธิ (ราย)	ดูแลรักษาหลักฐานทางทะเบียนที่ดิน (แปลง)	ค่าธรรมเนียมจดทะเบียนสิทธิและนิติกรรม		จัดเก็บรายได้เข้ารัฐในรูปภาษีเงินได้หัก ณ ที่จ่าย	เก็บรายได้เข้ารัฐในรูปภาษีธุรกิจเฉพาะ	จัดเก็บรายได้เข้ารัฐในรูปอากรแสตมป์
						รายได้เข้ารัฐ	รายได้ส่งองค์กรปกครองส่วนท้องถิ่น			
สจ. ระนอง	8,880	530	10	570	40,929	444,870	26,318,770	15,106,600	15,070,040	4,479,580
สอ. ละอุ่น	360	10	70	20	1,722	9,110	166,570	90,200	41,230	54,240
สอ. กะเปอร์	610	20	10	30	2,504	14,280	1,172,580	913,240	701,700	373,780
สอ. กระบุรี	410	90	10	80	3,823	22,350	858,870	275,390	68,350	141,840
สอ. สุขสำราญ	1,250	20	10	40	2,571	15,020	1,091,200	775,120	652,160	168,630
รวม	**11,510**	**670**	**110**	**740**	**51,549**	**505,630**	**29,607,990**	**17,160,550**	**16,533,480**	**5,218,070**

แผนการให้บริการประชาชนของสำนักงานที่ดิน ประจำปีงบประมาณ พ.ศ. 2561
จังหวัดสงขลา

สำนักงานที่ดิน จังหวัด/สาขา/อำเภอ	1. อัตรากำลังเจ้าหน้าที่									2. ปริมาณเอกสารสิทธิ (แปลง)					
	รวม		1.1 ข้าราชการ		1.2 ลูกจ้างประจำ		1.3 พนักงานราชการ		การจ้าง						
	ตามกรอบ	ปฏิบัติงานจริง	ตามกรอบ	ปฏิบัติงานจริง	ตามกรอบ	ปฏิบัติงานจริง	ตามกรอบ	ปฏิบัติงานจริง	เหมาบริการ	รวม	โฉนด	น.ส.3ก	น.ส.3	ใบจอง	อาคารชุด
สจ. สงขลา	42	40	34	32	4	4	4	4	7	106,501	100,217	5,107	1,177	0	255
สข. หาดใหญ่	41	38	39	38	1	0	1	0	9	310,093	269,976	32,411	7,706	0	4,394
สข. สะเดา	19	19	19	19	0	0	0	0	2	87,346	76,702	9,342	1,302	0	195
สข. จะนะ	18	17	18	17	0	0	0	0	4	94,311	81,027	12,143	1,142	0	0
สข. ระโนด	19	17	18	16	1	1	0	0	3	56,963	47,566	7,794	1,602	0	0
สข. รัตภูมิ	17	16	17	16	0	0	0	0	7	77,067	71,594	4,429	1,044	0	0
สข. สทิงพระ	13	13	13	13	0	0	0	0	4	49,294	42,964	4,630	1,675	25	0
สข. เทพา	14	12	14	12	0	0	0	0	3	84,127	68,232	13,967	1,928	0	0
สข. นาทวี	13	10	13	10	0	0	0	0	5	53,424	43,460	8,559	1,405	0	0
สข. สิงหนคร	11	10	11	10	0	0	0	0	4	58,196	49,209	7,257	1,730	0	0
สย. บางกล่ำ	0	0	0	0	0	0	0	0	0	82,195	82,195	0	0	0	0
สอ. สะบ้าย้อย	3	3	3	3	0	0	0	0	1	15,240	0	13,069	2,171	0	0
สอ. กระแสสินธุ์	1	1	1	1	0	0	0	0	0	8,518	0	7,385	1,133	0	0
สอ. นาหม่อม	2	2	2	2	0	0	0	0	0	3,690	0	3,573	117	0	0
สอ. ควนเนียง	3	3	3	3	0	0	0	0	0	3,758	0	3,328	430	0	0
สอ. บางกล่ำ	3	4	3	3	0	1	0	0	5	6,107	0	5,830	277	0	0
สอ. คลองหอยโข่ง	1	1	1	1	0	0	0	0	0	5,805	0	5,590	216	0	0
รวม	**220**	**206**	**209**	**196**	**6**	**6**	**5**	**4**	**54**	**1,102,637**	**933,143**	**144,414**	**25,056**	**25**	**4,844**

แผนการให้บริการประชาชนของสำนักงานที่ดิน ประจำปีงบประมาณ พ.ศ. 2561
จังหวัดสงขลา

สำนักงานที่ดิน จังหวัด/สาขา/อำเภอ	3. เป้าหมายการให้บริการ					4. เป้าหมายการจัดเก็บรายได้ (บาท)				
	ด้านทะเบียนที่ดิน (ราย)	ด้านรังวัดที่ดิน (ราย)	ด้านวิชาการ (เรื่อง)	ด้านออกเอกสารสิทธิ (ราย)	ดูแลรักษาหลักฐานทางทะเบียนที่ดิน (แปลง)	ค่าธรรมเนียมจดทะเบียนสิทธิและนิติกรรม		จัดเก็บรายได้เข้ารัฐในรูปภาษีเงินได้หัก ณ ที่จ่าย	เก็บรายได้เข้ารัฐในรูปภาษีธุรกิจเฉพาะ	จัดเก็บรายได้เข้ารัฐในรูปอากรแสตมป์
						รายได้เข้ารัฐ	รายได้ส่งองค์กรปกครองส่วนท้องถิ่น			
สจ. สงขลา	17,780	1,000	210	1,200	106,501	830,590	58,638,580	27,531,360	47,697,610	8,332,940
สข. หาดใหญ่	61,370	3,460	0	5,110	310,093	3,825,280	319,616,930	170,039,320	296,180,790	38,675,700
สข. สะเดา	16,550	860	0	1,060	87,346	685,770	34,494,250	19,276,020	27,249,640	8,949,430
สข. จะนะ	17,390	1,090	0	1,030	94,311	738,490	1,678,840	1,819,180	1,642,050	4,900,690
สข. ระโนด	10,410	1,260	0	780	56,963	422,830	13,027,570	5,596,550	4,232,970	3,114,760
สข. รัตภูมิ	18,330	1,080	0	1,290	77,067	682,270	21,120,120	10,434,350	14,455,270	5,033,910
สข. สทิงพระ	8,470	480	0	520	49,294	336,720	7,597,880	3,973,150	2,256,270	1,951,610
สข. เทพา	16,880	710	0	1,260	84,127	640,390	1,422,710	1,739,570	1,756,420	4,848,510
สข. นาทวี	10,680	470	0	540	53,424	362,730	1,576,630	1,071,230	1,177,150	3,476,240
สข. สิงหนคร	13,520	850	0	1,010	58,196	530,970	18,855,970	10,103,260	10,974,470	3,891,340
สย. บางกล่ำ	11,130	1,370	0	1,010	82,195	468,330	21,332,360	12,318,400	11,668,930	4,515,400
สอ. สะบ้าย้อย	2,280	30	0	90	15,240	47,760	337,250	293,410	167,450	441,190
สอ. กระแสสินธุ์	480	0	10	20	8,518	13,350	560,800	420,970	182,940	166,240
สอ. นาหม่อม	780	10	0	10	3,690	11,700	792,160	428,510	354,160	257,870
สอ. ควนเนียง	510	10	0	20	3,758	11,500	554,410	239,660	113,740	135,720
สอ. บางกล่ำ	1,340	10	0	50	6,107	45,720	3,307,470	1,883,440	3,356,680	321,440
สอ. คลองหอยโข่ง	1,450	10	0	30	5,805	23,970	1,234,980	805,560	1,420,880	273,760
รวม	**209,350**	**12,700**	**220**	**15,030**	**1,102,637**	**9,678,370**	**506,148,910**	**267,973,940**	**424,887,420**	**89,286,750**

แผนการให้บริการประชาชนของสำนักงานที่ดิน ประจำปีงบประมาณ พ.ศ. 2561
จังหวัดสตูล

สำนักงานที่ดิน จังหวัด/สาขา/อำเภอ	1. อัตรากำลังเจ้าหน้าที่									2. ปริมาณเอกสารสิทธิ (แปลง)					
	รวม		1.1 ข้าราชการ		1.2 ลูกจ้างประจำ		1.3 พนักงานราชการ		การจ้าง						
	ตามกรอบ	ปฏิบัติงานจริง	ตามกรอบ	ปฏิบัติงานจริง	ตามกรอบ	ปฏิบัติงานจริง	ตามกรอบ	ปฏิบัติงานจริง	เหมาบริการ	รวม	โฉนด	น.ส.3ก	น.ส.3	ใบจอง	อาคารชุด
สจ. สตูล	33	28	27	23	4	3	2	2	4	94,407	82,821	8,408	2,643	535	0
สข. ละงู	13	11	13	11	0	0	0	0	5	61,651	50,059	8,805	1,814	973	0
สอ. ควนโดน	2	2	2	2	0	0	0	0	1	6,510	0	5,980	530	0	0
สอ. ควนกาหลง	2	2	2	2	0	0	0	0	1	3,514	0	3,220	218	75	0
สอ. ทุ่งหว้า	2	2	2	2	0	0	0	0	1	5,173	0	4,597	484	92	0
สอ. ท่าแพ	2	2	2	2	0	0	0	0	1	5,955	0	4,948	483	524	0
สอ. มะนัง	1	1	1	1	0	0	0	0	0	123	0	119	4	0	0
รวม	**55**	**48**	**49**	**43**	**4**	**3**	**2**	**2**	**13**	**177,333**	**132,881**	**36,077**	**6,176**	**2,199**	**0**

แผนการให้บริการประชาชนของสำนักงานที่ดิน ประจำปีงบประมาณ พ.ศ. 2561
จังหวัดสตูล

สำนักงานที่ดิน จังหวัด/สาขา/อำเภอ	3. เป้าหมายการให้บริการ					4. เป้าหมายการจัดเก็บรายได้ (บาท)				
	ด้านทะเบียนที่ดิน (ราย)	ด้านรังวัดที่ดิน (ราย)	ด้านวิชาการ (เรื่อง)	ด้านออกเอกสารสิทธิ (ราย)	ดูแลรักษาหลักฐานทางทะเบียนที่ดิน (แปลง)	ค่าธรรมเนียมจดทะเบียนสิทธิและนิติกรรม		จัดเก็บรายได้เข้ารัฐในรูปภาษีเงินได้หัก ณ ที่จ่าย	เก็บรายได้เข้ารัฐในรูปภาษีธุรกิจเฉพาะ	จัดเก็บรายได้เข้ารัฐในรูปอากรแสตมป์
						รายได้เข้ารัฐ	รายได้ส่งองค์กรปกครองส่วนท้องถิ่น			
สจ. สตูล	22,800	1,480	470	1,520	94,407	938,670	2,962,730	3,188,890	3,064,280	7,497,360
สข. ละงู	17,110	3,540	380	1,870	61,651	739,880	1,377,480	1,797,100	1,822,180	4,060,940
สอ. ควนโดน	860	10	0	30	6,510	20,480	101,600	70,800	54,440	232,870
สอ. ควนกาหลง	560	20	0	40	3,514	14,170	33,510	69,260	57,680	257,810
สอ. ทุ่งหว้า	820	30	0	60	5,173	23,660	95,390	138,480	85,030	269,360
สอ. ท่าแพ	750	20	0	40	5,955	19,590	58,440	76,570	75,410	213,620
สอ. มะนัง	40	10	0	10	123	16,780	480	8,840	1,890	15,320
รวม	**42,940**	**5,110**	**850**	**3,570**	**177,333**	**1,773,230**	**4,629,630**	**5,349,940**	**5,160,910**	**12,547,280**

แผนการให้บริการประชาชนของสำนักงานที่ดิน ประจำปีงบประมาณ พ.ศ. 2561
จังหวัดสุราษฎร์ธานี

สำนักงานที่ดิน จังหวัด/สาขา/อำเภอ	1. อัตรากำลังเจ้าหน้าที่									2. ปริมาณเอกสารสิทธิ (แปลง)					
	รวม		1.1 ข้าราชการ		1.2 ลูกจ้างประจำ		1.3 พนักงานราชการ		การจ้าง						
	ตามกรอบ	ปฏิบัติงานจริง	ตามกรอบ	ปฏิบัติงานจริง	ตามกรอบ	ปฏิบัติงานจริง	ตามกรอบ	ปฏิบัติงานจริง	เหมาบริการ	รวม	โฉนด	น.ส.3ก	น.ส.3	ใบจอง	อาคารชุด
สจ. สุราษฎร์ธานี	36	36	32	31	3	4	1	1	5	122,106	114,863	0	7,243	0	842
สข. เกาะสมุย	19	18	18	17	0	0	1	1	5	61,383	50,461	9,469	1,445	8	519
สข. บ้านนาสาร	20	19	18	17	2	2	0	0	3	51,320	44,747	4,619	1,953	0	0
สข. ไชยา	16	16	15	14	1	2	0	0	4	47,880	42,427	3,625	1,828	0	0
สข. บ้านตาขุน	12	12	12	11	0	1	0	0	4	28,338	26,484	1,452	400	2	0
สข. เวียงสระ	15	14	14	13	1	1	0	0	4	32,947	25,640	6,160	1,143	5	0
สข. กาญจนดิษฐ์	15	13	15	13	0	0	0	0	5	63,502	49,808	10,942	2,751	0	0
สข. พุนพิน	16	16	14	14	2	2	0	0	2	55,856	39,702	12,889	3,265	0	0
สข. พระแสง	12	12	12	12	0	0	0	0	4	38,075	29,430	8,031	614	0	0
สย. เกาะพงัน	4	3	4	3	0	0	0	0	3	11,446	7,956	3,066	424	0	0
สย. ท่าฉาง	3	3	3	3	0	0	0	0	4	32,184	21,972	6,727	3,380	105	0
สย. ดอนสัก	4	4	3	2	1	1	0	1	2	20,075	15,938	3,406	731	0	0
สอ. ท่าชนะ	2	2	2	2	0	0	0	0	1	5,524	0	4,558	966	0	0
สอ. คีรีรัฐนิคม	2	1	1	1	1	0	0	0	0	4,522	0	3,589	905	28	0
สอ. พนม	2	2	2	2	0	0	0	0	0	4,374	0	3,998	377	0	0
สอ. บ้านนาเดิม	2	1	2	1	0	0	0	0	1	2,846	0	2,179	572	95	0
สอ. เคียนซา	2	2	2	2	0	0	0	0	0	478	0	421	57	0	0
สอ. ชัยบุรี	1	1	1	1	0	0	0	0	0	2,026	0	1,991	35	0	0
สอ. วิภาวดี	2	2	2	2	0	0	0	0	0	694	0	622	72	0	0
รวม	**185**	**177**	**172**	**161**	**11**	**13**	**2**	**3**	**47**	**585,577**	**469,429**	**87,744**	**28,161**	**243**	**1,361**

แผนการให้บริการประชาชนของสำนักงานที่ดิน ประจำปีงบประมาณ พ.ศ. 2561
จังหวัดสุราษฎร์ธานี

สำนักงานที่ดิน จังหวัด/สาขา/อำเภอ	3. เป้าหมายการให้บริการ					4. เป้าหมายการจัดเก็บรายได้ (บาท)				
	ด้านทะเบียนที่ดิน (ราย)	ด้านรังวัดที่ดิน (ราย)	ด้านวิชาการ (เรื่อง)	ด้านออกเอกสารสิทธิ (ราย)	ดูแลรักษาหลักฐานทางทะเบียนที่ดิน (แปลง)	ค่าธรรมเนียมจดทะเบียนสิทธิและนิติกรรม		จัดเก็บรายได้เข้ารัฐในรูปภาษีเงินได้หัก ณ ที่จ่าย	เก็บรายได้เข้ารัฐในรูปภาษีธุรกิจเฉพาะ	จัดเก็บรายได้เข้ารัฐในรูปอากรแสตมป์
						รายได้เข้ารัฐ	รายได้ส่งองค์กรปกครองส่วนท้องถิ่น			
สจ. สุราษฎร์ธานี	34,400	1,200	60	1,270	122,106	1,834,330	166,014,700	92,864,600	161,277,660	22,322,300
สข. เกาะสมุย	16,700	1,050	210	1,030	61,383	934,580	107,116,690	69,847,160	116,401,980	19,232,180
สข. บ้านนาสาร	12,300	610	10	680	51,320	505,920	19,897,850	9,103,400	8,243,590	5,123,480
สข. ไชยา	9,700	750	10	660	47,880	402,840	15,274,340	6,228,340	6,416,580	3,331,790
สข. บ้านตาขุน	6,590	650	10	680	28,338	342,280	12,746,660	5,228,400	4,626,040	2,592,740
สข. เวียงสระ	7,370	400	10	510	32,947	351,850	15,655,720	8,161,910	6,936,010	3,489,470
สข. กาญจนดิษฐ์	13,800	780	10	840	63,502	680,670	28,815,600	15,670,620	22,981,040	6,397,680
สข. พุนพิน	11,520	610	10	710	55,856	508,410	30,015,570	15,067,430	21,393,380	6,434,810
สข. พระแสง	8,320	350	0	540	38,075	389,750	16,627,770	7,084,550	6,573,100	2,839,900
สย. เกาะพงัน	3,110	280	10	280	11,446	175,920	13,746,260	6,295,030	11,720,970	3,306,880
สย. ท่าฉาง	6,450	440	0	580	32,184	351,640	12,599,400	6,262,200	4,418,170	2,449,910
สย. ดอนสัก	3,960	210	10	290	20,075	172,230	9,292,450	5,228,640	4,959,400	1,939,410
สอ. ท่าชนะ	670	20	0	30	5,524	26,120	2,252,730	1,076,830	1,158,200	670,710
สอ. คีรีรัฐนิคม	850	20	10	50	4,522	34,100	1,669,490	544,610	591,810	278,310
สอ. พนม	1,420	90	10	70	4,374	49,730	2,667,440	2,003,290	3,010,720	529,580
สอ. บ้านนาเดิม	580	10	0	20	2,846	17,490	748,690	343,650	154,980	188,410
สอ. เคียนซา	380	10	10	10	478	8,550	421,100	121,730	101,510	89,150
สอ. ชัยบุรี	710	10	0	30	2,026	17,380	895,700	516,280	278,110	171,760
สอ. วิภาวดี	170	10	0	10	694	4,330	33,140	13,550	7,280	5,310
รวม	**139,000**	**7,500**	**380**	**8,290**	**585,577**	**6,808,120**	**456,491,300**	**251,662,220**	**381,250,530**	**81,393,780**

ภาคผนวก

ตารางสรุปประมาณการจัดเก็บรายได้

(ค่าเฉลี่ย พ.ศ. 2558 - พ.ศ. 2560)

ตารางสรุปประมาณการจัดเก็บรายได้ของสำนักงานที่ดิน (ค่าเฉลี่ยปริมาณรายได้ ปีงบประมาณ พ.ศ. 2558 - 2560)

	รายชื่อสำนักงาน	รายได้จาก ค่าธรรมเนียม 58 - 60 (บาท)	คิดเป็น %	รายได้จาก ค่าธรรมเนียม 61 (บาท)	รายได้จาก ภาษีเงินได้ ฯ 58 - 60 (บาท)	คิดเป็น %	รายได้จาก ภาษีเงินได้ฯ 61 (บาท)	รายได้จาก ภาษี ธก. 58 - 60 (บาท)	คิดเป็น %	รายได้จาก ภาษี ธก. 61 (บาท)	รายได้จาก อากรแสตมป์ 58 - 60 (บาท)	คิดเป็น %	รายได้จาก อากรแสตมป์ 61 (บาท)
1	1. จังหวัดกรุงเทพมหานคร	1,655,460,840.67	5.059	1,655,460,840.00	1,715,357,773.00	6.988	1,715,357,780.00	1,716,788,230.33	5.689	1,716,788,230.00	258,060,179.33	5.013	258,060,180.00
	2. สาขาธนบุรี	507,020,941.67	1.550	507,020,940.00	415,549,504.67	1.693	415,549,510.00	587,417,889.00	1.946	587,417,890.00	76,633,114.67	1.489	76,633,110.00
	3. สาขามีนบุรี	429,465,608.33	1.313	429,465,610.00	357,984,184.00	1.458	357,984,180.00	420,656,927.00	1.394	420,656,930.00	58,485,037.00	1.136	58,485,040.00
	4. สาขาบางเขน	446,045,204.33	1.363	446,045,210.00	379,044,658.00	1.544	379,044,660.00	486,183,560.33	1.611	486,183,560.00	62,587,523.00	1.216	62,587,520.00
	5. สาขาพระโขนง	1,411,061,379.33	4.312	1,411,061,380.00	1,592,732,435.33	6.489	1,592,732,440.00	1,601,045,872.67	5.305	1,601,045,870.00	305,606,447.00	5.936	305,606,450.00
	6. สาขาบางกะปิ	421,808,692.67	1.289	421,808,690.00	338,195,268.67	1.378	338,195,270.00	428,875,574.67	1.421	428,875,580.00	70,136,140.33	1.362	70,136,140.00
	7. สาขาบางขุนเทียน	568,735,304.33	1.738	568,735,310.00	477,311,774.00	1.945	477,311,770.00	557,255,564.33	1.846	557,255,570.00	84,791,081.67	1.647	84,791,080.00
	8. สาขาบางกอกน้อย	471,081,605.67	1.440	471,081,610.00	482,856,746.00	1.967	482,856,750.00	497,733,844.00	1.649	497,733,840.00	93,019,080.00	1.807	93,019,080.00
	9. สาขาห้วยขวาง	976,677,936.00	2.985	976,677,940.00	961,778,793.67	3.918	961,778,790.00	1,167,834,983.00	3.870	1,167,834,980.00	169,064,408.33	3.284	169,064,410.00
	10. สาขาหนองแขม	507,745,929.33	1.552	507,745,930.00	459,019,607.67	1.870	459,019,610.00	531,213,135.00	1.760	531,213,140.00	81,539,068.67	1.584	81,539,070.00
	11. สาขาลาดพร้าว	273,749,363.00	0.837	273,749,360.00	212,251,024.00	0.865	212,251,020.00	231,545,938.67	0.767	231,545,940.00	40,605,340.00	0.789	40,605,340.00
	12. สาขาดอนเมือง	340,532,591.33	1.041	340,532,590.00	338,644,718.00	1.380	338,644,720.00	325,966,098.67	1.080	325,966,100.00	42,431,357.00	0.824	42,431,360.00
	13. สาขาประเวศ	668,037,659.33	2.042	668,037,660.00	541,674,313.00	2.207	541,674,310.00	800,732,902.67	2.653	800,732,900.00	88,000,749.33	1.709	88,000,750.00
	14. สาขาบึงกุ่ม	460,283,333.67	1.407	460,283,330.00	401,679,004.67	1.636	401,679,000.00	579,996,285.00	1.922	579,996,290.00	63,973,237.00	1.243	63,973,240.00
	15. สาขาหนองจอก	143,100,137.00	0.437	143,100,140.00	115,991,006.67	0.473	115,991,010.00	101,758,763.33	0.337	101,758,760.00	20,569,910.33	0.400	20,569,910.00
	16. สาขาลาดกระบัง	227,124,534.00	0.694	227,124,530.00	238,261,609.67	0.971	238,261,610.00	250,298,730.67	0.829	250,298,730.00	36,501,221.67	0.709	36,501,220.00
	17. สาขาจตุจักร	525,061,352.00	1.605	525,061,350.00	399,209,171.00	1.626	399,209,170.00	503,517,411.67	1.668	503,517,410.00	78,451,995.67	1.524	78,452,000.00
	รวม	**10,032,992,412.67**	**30.662**	**10,032,992,420.00**	**9,427,541,592.00**	38.407	**9,427,541,600.00**	**10,788,821,711.00**	35.748	**10,788,821,720.00**	**1,630,455,891.00**	31.671	1,630,455,900.00
2	1. จังหวัดกระบี่	106,754,433.18	0.326	106,754,430.00	61,004,390.00	0.249	61,004,390.00	96,876,733.33	0.321	96,876,730.00	20,030,167.00	0.389	20,030,170.00
	2. สาขาอ่าวลึก	18,522,108.67	0.057	18,522,110.00	10,683,598.33	0.044	10,683,600.00	9,139,600.00	0.030	9,139,600.00	4,862,985.67	0.094	4,862,990.00
	3. สาขาคลองท่อม	18,971,320.00	0.058	18,971,320.00	10,326,560.67	0.042	10,326,560.00	8,572,394.33	0.028	8,572,390.00	4,702,260.33	0.091	4,702,260.00
	4. ส่วนแยกเกาะลันตา (สาขาคลองท่อม)	15,539,895.00	0.047	15,539,890.00	14,107,981.00	0.057	14,107,980.00	6,433,482.33	0.021	6,433,480.00	4,933,570.00	0.096	4,933,570.00
	5. อำเภอเขาพนม	2,352,269.33	0.007	2,352,270.00	824,303.33	0.003	824,300.00	1,133,652.33	0.004	1,133,650.00	420,913.00	0.008	420,910.00
	6. อำเภอปลายพระยา	2,871,336.00	0.009	2,871,340.00	1,700,527.67	0.007	1,700,530.00	1,103,250.33	0.004	1,103,250.00	840,272.67	0.016	840,270.00
	7. อำเภอลำทับ	2,415,008.00	0.007	2,415,010.00	938,975.33	0.004	938,980.00	1,045,214.67	0.003	1,045,210.00	532,160.67	0.010	532,160.00
	8. อำเภอเหนือคลอง	1,769,125.33	0.005	1,769,130.00	932,949.67	0.004	932,950.00	1,183,845.00	0.004	1,183,850.00	412,602.67	0.008	412,600.00
	รวม	**169,195,495.52**	**0.517**	**169,195,500.00**	**100,519,286.00**	0.410	**100,519,290.00**	**125,488,172.33**	0.416	**125,488,160.00**	**36,734,932.00**	0.714	36,734,930.00
3	1. จังหวัดกาญจนบุรี	45,883,177.67	0.140	45,883,180.00	26,950,960.33	0.110	26,950,960.00	47,096,718.33	0.156	47,096,720.00	7,341,106.33	0.143	7,341,110.00
	2. สาขาท่ามะกา	25,562,053.00	0.078	25,562,050.00	11,673,104.33	0.048	11,673,100.00	11,865,869.33	0.039	11,865,870.00	4,804,099.00	0.093	4,804,100.00
	3. สาขาบ่อพลอย	12,115,636.33	0.037	12,115,640.00	5,880,587.00	0.024	5,880,590.00	5,992,870.00	0.020	5,992,870.00	2,009,880.33	0.039	2,009,880.00
	4. สาขาทองผาภูมิ	6,121,469.67	0.019	6,121,470.00	3,015,698.67	0.012	3,015,700.00	3,198,676.00	0.011	3,198,680.00	1,271,688.33	0.025	1,271,690.00
	5. สาขาท่าม่วง	29,895,986.00	0.091	29,895,990.00	17,060,862.67	0.070	17,060,860.00	17,733,285.67	0.059	17,733,290.00	6,405,865.33	0.124	6,405,870.00
	6. สาขาพนมทวน	9,772,252.67	0.030	9,772,250.00	4,863,856.33	0.020	4,863,860.00	3,674,124.33	0.012	3,674,120.00	2,247,952.67	0.044	2,247,950.00

	รายชื่อสำนักงาน	รายได้จาก ค่าธรรมเนียม 58 - 60 (บาท)	คิดเป็น %	รายได้จาก ค่าธรรมเนียม 61 (บาท)	รายได้จาก ภาษีเงินได้ ฯ 58 - 60 (บาท)	คิดเป็น %	รายได้จาก ภาษีเงินได้ฯ 61 (บาท)	รายได้จาก ภาษี ธก. 58 - 60 (บาท)	คิดเป็น %	รายได้จาก ภาษี ธก. 61 (บาท)	รายได้จาก อากรแสตมป์ 58 - 60 (บาท)	คิดเป็น %	รายได้จาก อากรแสตมป์ 61 (บาท)
	7. ส่วนแยกเลาขวัญ	6,413,663.33	0.020	6,413,670.00	3,336,171.00	0.014	3,336,170.00	3,788,241.00	0.013	3,788,240.00	1,188,789.33	0.023	1,188,790.00
	8. อำเภอไทรโยค	2,663,276.33	0.008	2,663,280.00	2,286,648.33	0.009	2,286,650.00	1,537,823.67	0.005	1,537,820.00	582,938.67	0.011	582,940.00
	9. อำเภอศรีสวัสดิ์	57,334.33	0.000	57,330.00	54,578.00	0.000	54,580.00	962.67	0.000	960.00	20,035.00	0.000	20,040.00
	10. อำเภอสังขละบุรี	7,055.67	0.000	7,060.00	-	-	-	-	-	-	-	-	-
	11. อำเภอด่านมะขามเตี้ย	630,033.67	0.002	630,030.00	569,340.00	0.002	569,340.00	246,201.33	0.001	246,200.00	119,826.67	0.002	119,830.00
	12. อำเภอหนองปรือ	514,501.33	0.002	514,500.00	322,950.00	0.001	322,950.00	188,641.00	0.001	188,640.00	92,913.67	0.002	92,910.00
	13. อำเภอห้วยกระเจา	287,655.00	0.001	287,650.00	196,300.00	0.001	196,300.00	509,884.00	0.002	509,880.00	28,083.33	0.001	28,080.00
	รวม	**139,924,095.00**	**0.428**	**139,924,100.00**	**76,211,056.67**	0.310	**76,211,060.00**	**95,833,297.33**	0.318	**95,833,290.00**	**26,113,178.67**	0.507	26,113,190.00
4	1. จังหวัดกาฬสินธุ์	38,210,184.67	0.117	38,210,180.00	19,100,330.00	0.078	19,100,330.00	11,126,413.67	0.037	11,126,410.00	6,339,405.67	0.123	6,339,410.00
	2. สาขายางตลาด	18,648,202.33	0.057	18,648,200.00	7,582,099.00	0.031	7,582,100.00	4,848,797.33	0.016	4,848,800.00	3,312,656.33	0.064	3,312,660.00
	3. สาขากมลาไสย	15,003,686.00	0.046	15,003,690.00	5,219,137.00	0.021	5,219,140.00	4,347,212.67	0.014	4,347,210.00	3,016,153.33	0.059	3,016,150.00
	4. สาขาสมเด็จ	17,618,165.00	0.054	17,618,160.00	5,915,543.67	0.024	5,915,540.00	3,907,327.33	0.013	3,907,330.00	2,797,133.67	0.054	2,797,130.00
	5. สาขากุฉินารายณ์	17,871,510.00	0.055	17,871,510.00	6,803,959.00	0.028	6,803,960.00	4,319,729.67	0.014	4,319,730.00	3,376,345.67	0.066	3,376,350.00
	6. สาขาหนองกุงศรี	13,788,381.67	0.042	13,788,380.00	6,753,852.67	0.028	6,753,850.00	3,449,424.33	0.011	3,449,420.00	2,680,580.00	0.052	2,680,580.00
	7. อำเภอนามน	200,615.33	0.001	200,620.00	140,311.67	0.001	140,310.00	92,841.67	0.000	92,840.00	42,508.67	0.001	42,510.00
	8. อำเภอร่องคำ	77,640.00	0.000	77,640.00	13,672.33	0.000	13,670.00	13,256.67	0.000	13,260.00	15,628.33	0.000	15,630.00
	9. อำเภอเขาวง	107,580.67	0.000	107,580.00	74,282.33	0.000	74,280.00	28,581.67	0.000	28,580.00	20,184.00	0.000	20,180.00
	10. อำเภอห้วยเม็ก	350,998.00	0.001	351,000.00	139,649.33	0.001	139,650.00	83,103.33	0.000	83,100.00	62,862.33	0.001	62,860.00
	11. อำเภอสหัสขันธ์	149,521.67	0.000	149,520.00	72,921.33	0.000	72,920.00	60,843.00	0.000	60,840.00	24,029.00	0.000	24,030.00
	12. อำเภอคำม่วง	449,791.33	0.001	449,790.00	208,714.00	0.001	208,710.00	75,725.33	0.000	75,730.00	120,023.00	0.002	120,020.00
	13. อำเภอท่าคันโท	919,452.33	0.003	919,450.00	552,004.33	0.002	552,010.00	323,103.67	0.001	323,100.00	189,659.33	0.004	189,660.00
	14. อำเภอห้วยผึ้ง	165,178.33	0.001	165,180.00	96,387.67	0.000	96,390.00	19,788.67	0.000	19,790.00	33,246.33	0.001	33,250.00
	15. อำเภอสามชัย	278,419.67	0.001	278,420.00	100,732.33	0.000	100,730.00	40,258.67	0.000	40,260.00	55,825.00	0.001	55,830.00
	16. อำเภอนาคู	110,658.67	0.000	110,660.00	27,750.67	0.000	27,750.00	1,100.00	0.000	1,100.00	22,981.67	0.000	22,980.00
	รวม	**123,949,985.67**	**0.379**	**123,949,980.00**	**52,801,347.33**	0.215	**52,801,340.00**	**32,737,507.67**	0.108	**32,737,500.00**	**22,109,222.33**	0.429	22,109,230.00
5	1. จังหวัดกำแพงเพชร	44,711,591.39	0.137	44,711,590.00	16,663,561.67	0.068	16,663,560.00	14,573,452.33	0.048	14,573,450.00	7,399,526.00	0.144	7,399,530.00
	2. สาขาคลองขลุง	14,740,065.67	0.045	14,740,070.00	5,715,203.00	0.023	5,715,200.00	6,141,014.00	0.020	6,141,010.00	2,785,180.00	0.054	2,785,180.00
	3. สาขาขาณุวรลักษบุรี	18,823,097.00	0.058	18,823,090.00	9,515,880.33	0.039	9,515,880.00	6,271,204.67	0.021	6,271,210.00	3,373,223.33	0.066	3,373,220.00
	4. อำเภอไทรงาม	463,742.00	0.001	463,740.00	183,342.33	0.001	183,340.00	73,773.00	0.000	73,770.00	96,923.00	0.002	96,920.00
	5. อำเภอคลองลาน	80,753.67	0.000	80,750.00	6,926.00	0.000	6,930.00	8,366.00	0.000	8,370.00	4,533.33	0.000	4,530.00
	6. อำเภอพรานกระต่าย	1,326,199.33	0.004	1,326,200.00	681,812.00	0.003	681,810.00	491,562.00	0.002	491,560.00	202,657.33	0.004	202,660.00
	7. อำเภอลานกระบือ	432,409.33	0.001	432,410.00	110,360.67	0.000	110,360.00	67,342.67	0.000	67,340.00	67,885.00	0.001	67,890.00
	8. อำเภอทรายทองวัฒนา	518,915.00	0.002	518,910.00	324,903.33	0.001	324,900.00	195,644.00	0.001	195,640.00	74,611.00	0.001	74,610.00
	9. อำเภอปางศิลาทอง	2,232.33	0.000	2,230.00	543.33	0.000	540.00	-	-	-	551.67	0.000	550.00
	10. อำเภอบึงสามัคคี	311,017.00	0.001	311,020.00	97,276.00	0.000	97,280.00	81,279.00	0.000	81,280.00	27,743.33	0.001	27,740.00

	รายชื่อสำนักงาน	รายได้จาก ค่าธรรมเนียม 58 - 60 (บาท)	คิดเป็น %	รายได้จาก ค่าธรรมเนียม 61 (บาท)	รายได้จาก ภาษีเงินได้ ฯ 58 - 60 (บาท)	คิดเป็น %	รายได้จาก ภาษีเงินได้ฯ 61 (บาท)	รายได้จาก ภาษี ธก. 58 - 60 (บาท)	คิดเป็น %	รายได้จาก ภาษี ธก. 61 (บาท)	รายได้จาก อากรแสตมป์ 58 - 60 (บาท)	คิดเป็น %	รายได้จาก อากรแสตมป์ 61 (บาท)
	รวม	**81,410,022.72**	**0.249**	**81,410,010.00**	**33,299,808.67**	0.136	**33,299,800.00**	**27,903,637.67**	0.092	**27,903,630.00**	**14,032,834.00**	0.273	14,032,830.00
6	1. จังหวัดขอนแก่น	306,100,311.00	0.935	306,100,310.00	181,475,375.33	0.739	181,475,380.00	259,439,736.67	0.860	259,439,740.00	43,244,653.67	0.840	43,244,650.00
	2. สาขาพล	17,992,728.33	0.055	17,992,730.00	6,604,582.00	0.027	6,604,580.00	6,185,586.67	0.020	6,185,590.00	3,492,802.67	0.068	3,492,800.00
	3. สาขาบ้านไผ่	29,327,476.33	0.090	29,327,480.00	12,890,292.33	0.053	12,890,290.00	11,296,967.67	0.037	11,296,970.00	6,877,075.00	0.134	6,877,080.00
	4. สาขาชุมแพ	27,503,629.67	0.084	27,503,630.00	11,475,012.33	0.047	11,475,010.00	12,579,471.67	0.042	12,579,470.00	5,130,917.33	0.100	5,130,920.00
	5. สาขาหนองสองห้อง	9,020,283.33	0.028	9,020,280.00	2,651,359.33	0.011	2,651,360.00	2,675,584.67	0.009	2,675,580.00	1,782,677.33	0.035	1,782,680.00
	6. สาขาหนองเรือ	11,006,192.33	0.034	11,006,190.00	4,665,794.00	0.019	4,665,790.00	4,713,625.67	0.016	4,713,630.00	2,711,914.00	0.053	2,711,910.00
	7. สาขาภูเวียง	9,891,051.00	0.030	9,891,050.00	3,017,452.00	0.012	3,017,450.00	2,749,852.00	0.009	2,749,850.00	2,006,556.00	0.039	2,006,560.00
	8. สาขาน้ำพอง	22,221,630.33	0.068	22,221,630.00	9,495,505.67	0.039	9,495,510.00	11,850,861.33	0.039	11,850,860.00	4,250,423.67	0.083	4,250,420.00
	9. สาขากระนวน	11,977,489.67	0.037	11,977,490.00	4,667,151.67	0.019	4,667,150.00	2,615,597.00	0.009	2,615,600.00	2,222,152.33	0.043	2,222,150.00
	10. สาขามัญจาคีรี	10,087,278.00	0.031	10,087,280.00	4,006,661.33	0.016	4,006,660.00	2,774,012.00	0.009	2,774,010.00	2,041,936.67	0.040	2,041,940.00
	11. สาขาบ้านฝาง	5,744,679.33	0.018	5,744,680.00	2,676,173.00	0.011	2,676,170.00	3,042,340.67	0.010	3,042,340.00	1,594,277.67	0.031	1,594,280.00
	12. สาขาพระยืน	6,315,868.67	0.019	6,315,870.00	3,136,292.33	0.013	3,136,290.00	3,444,447.00	0.011	3,444,450.00	1,441,105.00	0.028	1,441,100.00
	13. สาขาสีชมพู	5,432,496.00	0.017	5,432,490.00	1,891,362.00	0.008	1,891,360.00	1,258,045.33	0.004	1,258,040.00	1,223,304.33	0.024	1,223,300.00
	14. สาขาแวงน้อย	3,989,838.33	0.012	3,989,840.00	1,676,152.33	0.007	1,676,150.00	1,075,695.00	0.004	1,075,700.00	946,888.67	0.018	946,890.00
	15. ส่วนแยกอุบลรัตน์	4,751,165.00	0.015	4,751,160.00	2,436,767.00	0.010	2,436,770.00	1,270,754.67	0.004	1,270,750.00	1,200,655.67	0.023	1,200,660.00
	16. อำเภอเปือยน้อย	127,510.67	0.000	127,510.00	36,457.00	0.000	36,460.00	15,537.67	0.000	15,540.00	19,452.67	0.000	19,450.00
	17. อำเภอแวงใหญ่	320,160.67	0.001	320,160.00	146,222.00	0.001	146,220.00	88,267.33	0.000	88,270.00	78,427.33	0.002	78,430.00
	18. อำเภอชนบท	775,550.33	0.002	775,550.00	287,128.67	0.001	287,130.00	533,367.67	0.002	533,370.00	149,164.67	0.003	149,170.00
	19. อำเภอเขาสวนกวาง	409,835.33	0.001	409,840.00	222,226.00	0.001	222,230.00	120,814.67	0.000	120,810.00	81,530.33	0.002	81,530.00
	20. อำเภอภูผาม่าน	130,615.67	0.000	130,620.00	67,083.00	0.000	67,080.00	27,433.67	0.000	27,430.00	41,956.67	0.001	41,960.00
	21. อำเภอชำสูง	278,681.33	0.001	278,680.00	53,416.67	0.000	53,420.00	47,245.33	0.000	47,250.00	40,683.67	0.001	40,680.00
	22. อำเภอโคกโพธิ์ไชย	468,976.00	0.001	468,980.00	228,680.33	0.001	228,680.00	127,052.00	0.000	127,050.00	93,694.67	0.002	93,690.00
	23. อำเภอหนองนาคำ	153,366.33	0.000	153,370.00	71,945.33	0.000	71,940.00	23,845.33	0.000	23,850.00	43,090.67	0.001	43,090.00
	24. อำเภอบ้านแฮด	1,570,826.67	0.005	1,570,830.00	846,347.33	0.003	846,350.00	794,839.33	0.003	794,840.00	342,164.33	0.007	342,160.00
	รวม	**485,597,640.33**	**1.484**	**485,597,650.00**	**254,725,439.00**	1.038	**254,725,430.00**	**328,750,981.00**	1.089	**328,750,990.00**	**81,057,505.00**	1.575	81,057,500.00
7	1. จังหวัดจันทบุรี	73,899,858.33	0.226	73,899,860.00	39,390,180.00	0.160	39,390,180.00	52,233,630.33	0.173	52,233,630.00	10,157,010.33	0.197	10,157,010.00
	2. สาขาท่าใหม่	33,482,660.33	0.102	33,482,660.00	18,985,845.67	0.077	18,985,850.00	14,336,221.00	0.048	14,336,220.00	7,155,899.67	0.139	7,155,900.00
	3. สาขามะขาม	31,617,737.67	0.097	31,617,740.00	17,897,735.33	0.073	17,897,740.00	21,718,517.33	0.072	21,718,520.00	6,612,669.67	0.128	6,612,670.00
	4. สาขาขลุง	11,956,386.00	0.037	11,956,390.00	7,035,740.33	0.029	7,035,740.00	5,568,876.00	0.018	5,568,880.00	2,721,776.00	0.053	2,721,780.00
	5. ส่วนแยกแหลมสิงห์	5,802,564.33	0.018	5,802,560.00	3,929,871.67	0.016	3,929,870.00	3,818,068.67	0.013	3,818,070.00	1,262,472.00	0.025	1,262,470.00
	6. อำเภอโป่งน้ำร้อน	1,012,060.67	0.003	1,012,060.00	525,845.33	0.002	525,850.00	507,999.67	0.002	508,000.00	264,995.00	0.005	265,000.00
	7. อำเภอสอยดาว	270,128.00	0.001	270,130.00	23,588.67	0.000	23,590.00	27,695.67	0.000	27,700.00	12,643.33	0.000	12,640.00
	8. อำเภอแก่งหางแมว	468,375.00	0.001	468,380.00	652,903.00	0.003	652,900.00	19,393.00	0.000	19,390.00	130,693.67	0.003	130,690.00
	9. อำเภอนายายอาม	593,299.67	0.002	593,300.00	559,379.67	0.002	559,380.00	682,841.67	0.002	682,840.00	84,452.67	0.002	84,450.00

	รายชื่อสำนักงาน	รายได้จาก ค่าธรรมเนียม 58 - 60 (บาท)	คิดเป็น %	รายได้จาก ค่าธรรมเนียม 61 (บาท)	รายได้จาก ภาษีเงินได้ ฯ 58 - 60 (บาท)	คิดเป็น %	รายได้จาก ภาษีเงินได้ฯ 61 (บาท)	รายได้จาก ภาษี ธก. 58 - 60 (บาท)	คิดเป็น %	รายได้จาก ภาษี ธก. 61 (บาท)	รายได้จาก อากรแสตมป์ 58 - 60 (บาท)	คิดเป็น %	รายได้จาก อากรแสตมป์ 61 (บาท)
	รวม	**159,103,070.00**	**0.486**	**159,103,080.00**	**89,001,089.67**	0.363	**89,001,100.00**	**98,913,243.33**	0.328	**98,913,250.00**	**28,402,612.33**	0.552	28,402,610.00
8	1. จังหวัดฉะเชิงเทรา	143,151,608.00	0.437	143,151,610.00	94,914,773.00	0.387	94,914,770.00	112,781,782.33	0.374	112,781,780.00	23,922,661.00	0.465	23,922,660.00
	2. สาขาบางคล้า	63,785,485.00	0.195	63,785,480.00	41,606,305.00	0.170	41,606,310.00	34,145,159.67	0.113	34,145,160.00	9,917,106.67	0.193	9,917,110.00
	3. สาขาพนมสารคาม	52,553,565.67	0.161	52,553,560.00	32,511,971.00	0.132	32,511,970.00	24,973,473.67	0.083	24,973,470.00	9,257,350.67	0.180	9,257,350.00
	4. สาขาบางปะกง	146,220,568.67	0.447	146,220,570.00	115,368,318.33	0.470	115,368,320.00	152,682,039.00	0.506	152,682,040.00	23,667,754.67	0.460	23,667,750.00
	5. อำเภอน้ำเปรี้ยว	205,134.67	0.001	205,130.00	3,177.67	0.000	3,180.00	-	-	-	2,170.00	0.000	2,170.00
	6. อำเภอบ้านโพธิ์	146,079.67	0.000	146,080.00	56,025.00	0.000	56,030.00	82,885.00	0.000	82,880.00	22,787.33	0.000	22,790.00
	7. อำเภอราชสาสน์	166,573.00	0.001	166,570.00	103,437.33	0.000	103,440.00	16,230.00	0.000	16,230.00	28,204.33	0.001	28,200.00
	8. อำเภอสนามชัยเขต	827,230.00	0.003	827,230.00	572,959.67	0.002	572,960.00	270,036.67	0.001	270,040.00	174,840.67	0.003	174,840.00
	9. อำเภอแปลงยาว	558,259.00	0.002	558,260.00	297,166.67	0.001	297,170.00	203,593.67	0.001	203,590.00	60,578.00	0.001	60,580.00
	10. อำเภอท่าตะเกียบ	50,978.33	0.000	50,980.00	10,773.33	0.000	10,770.00	3,300.00	0.000	3,300.00	2,041.67	0.000	2,040.00
	รวม	**407,665,482.00**	**1.246**	**407,665,470.00**	**285,444,907.00**	1.163	**285,444,920.00**	**325,158,500.00**	1.077	**325,158,490.00**	**67,055,495.00**	1.303	67,055,490.00
9	1. จังหวัดชลบุรี	541,339,096.33	1.654	541,339,100.00	309,728,583.33	1.262	309,728,580.00	652,419,219.33	2.162	652,419,220.00	57,570,472.33	1.118	57,570,470.00
	2. สาขาบางละมุง	725,061,857.67	2.216	725,061,860.00	533,243,898.33	2.172	533,243,900.00	934,696,281.00	3.097	934,696,280.00	89,168,206.67	1.732	89,168,210.00
	3. สาขาศรีราชา	560,896,415.67	1.714	560,896,410.00	308,369,386.33	1.256	308,369,390.00	713,873,711.33	2.365	713,873,710.00	64,996,841.00	1.263	64,996,840.00
	4. สาขาพนัสนิคม	74,912,190.00	0.229	74,912,190.00	42,131,238.67	0.172	42,131,240.00	39,240,678.33	0.130	39,240,680.00	13,246,957.00	0.257	13,246,960.00
	5. สาขาสัตหีบ	161,007,165.33	0.492	161,007,170.00	136,227,991.00	0.555	136,227,990.00	238,235,847.00	0.789	238,235,850.00	29,923,480.00	0.581	29,923,480.00
	6. สาขาบ้านบึง	104,208,510.00	0.318	104,208,510.00	63,416,863.67	0.258	63,416,860.00	125,933,326.67	0.417	125,933,330.00	14,211,977.00	0.276	14,211,980.00
	7. อำเภอหนองใหญ่	699,453.00	0.002	699,450.00	330,775.00	0.001	330,780.00	2,750.00	0.000	2,750.00	172,591.00	0.003	172,590.00
	8. อำเภอพานทอง	845,789.67	0.003	845,790.00	486,618.33	0.002	486,620.00	1,429,555.67	0.005	1,429,560.00	99,965.67	0.002	99,970.00
	9. อำเภอเกาะสีชัง	-	-	-	-	-	-	-	-	-	-	-	-
	10. อำเภอบ่อทอง	328,895.67	0.001	328,900.00	302,976.67	0.001	302,980.00	68,822.00	0.000	68,820.00	101,245.00	0.002	101,240.00
	รวม	**2,169,299,373.33**	**6.630**	**2,169,299,380.00**	**1,394,238,331.33**	5.680	**1,394,238,340.00**	**2,705,900,191.33**	8.966	**2,705,900,200.00**	**269,491,735.67**	5.235	269,491,740.00
10	1. จังหวัดชัยนาท	34,477,348.67	0.105	34,477,350.00	20,518,840.00	0.084	20,518,840.00	10,925,538.00	0.036	10,925,540.00	6,747,638.33	0.131	6,747,640.00
	2. สาขาสรรคบุรี	8,501,125.33	0.026	8,501,130.00	4,653,319.33	0.019	4,653,320.00	2,350,025.00	0.008	2,350,030.00	1,958,971.00	0.038	1,958,970.00
	3. สาขาหันคา	13,633,194.33	0.042	13,633,190.00	7,590,945.33	0.031	7,590,950.00	6,124,580.33	0.020	6,124,580.00	2,831,938.67	0.055	2,831,940.00
	4. สาขาวัดสิงห์	7,290,085.67	0.022	7,290,090.00	3,505,762.33	0.014	3,505,760.00	1,609,026.00	0.005	1,609,030.00	1,572,623.33	0.031	1,572,620.00
	5. อำเภอมโนรมย์	154,038.67	0.000	154,040.00	67,335.67	0.000	67,340.00	110,957.00	0.000	110,960.00	45,952.67	0.001	45,950.00
	6. อำเภอสรรพยา	29,862.00	0.000	29,860.00	18,513.33	0.000	18,510.00	3,811.67	0.000	3,810.00	7,113.33	0.000	7,110.00
	7. อำเภอหนองมะโมง	99,811.00	0.000	99,810.00	64,085.67	0.000	64,090.00	64,554.00	0.000	64,550.00	25,428.00	0.000	25,430.00
	รวม	**64,185,465.67**	**0.196**	**64,185,470.00**	**36,418,801.67**	0.148	**36,418,810.00**	**21,188,492.00**	0.070	**21,188,500.00**	**13,189,665.33**	0.256	13,189,660.00
11	1. จังหวัดชัยภูมิ	50,749,322.00	0.155	50,749,320.00	24,058,564.67	0.098	24,058,560.00	17,903,471.67	0.059	17,903,470.00	9,241,570.33	0.180	9,241,570.00
	2. สาขาภูเขียว	27,056,059.33	0.083	27,056,060.00	12,189,776.67	0.050	12,189,780.00	6,770,180.33	0.022	6,770,180.00	6,104,170.00	0.119	6,104,170.00
	3. สาขาจัตุรัส	16,060,939.33	0.049	16,060,940.00	6,104,302.00	0.025	6,104,300.00	5,587,507.00	0.019	5,587,510.00	3,025,091.67	0.059	3,025,090.00
	4. สาขาแก้งคร้อ	13,144,465.67	0.040	13,144,470.00	5,900,841.33	0.024	5,900,840.00	5,363,716.67	0.018	5,363,720.00	2,819,701.00	0.055	2,819,700.00

	รายชื่อสำนักงาน	รายได้จาก ค่าธรรมเนียม 58 - 60 (บาท)	คิดเป็น %	รายได้จาก ค่าธรรมเนียม 61 (บาท)	รายได้จาก ภาษีเงินได้ ฯ 58 - 60 (บาท)	คิดเป็น %	รายได้จาก ภาษีเงินได้ฯ 61 (บาท)	รายได้จาก ภาษี ธก. 58 - 60 (บาท)	คิดเป็น %	รายได้จาก ภาษี ธก. 61 (บาท)	รายได้จาก อากรแสตมป์ 58 - 60 (บาท)	คิดเป็น %	รายได้จาก อากรแสตมป์ 61 (บาท)
	5. สาขาคอนสวรรค์	7,794,958.67	0.024	7,794,960.00	2,813,421.33	0.011	2,813,420.00	2,000,111.67	0.007	2,000,110.00	1,758,334.33	0.034	1,758,340.00
	6. สาขาเกษตรสมบูรณ์	10,222,859.33	0.031	10,222,860.00	4,131,401.00	0.017	4,131,400.00	3,112,227.00	0.010	3,112,230.00	2,668,957.00	0.052	2,668,960.00
	7. สาขาบ้านเขว้า	8,178,461.00	0.025	8,178,460.00	4,171,127.67	0.017	4,171,130.00	2,409,576.33	0.008	2,409,580.00	1,646,388.00	0.032	1,646,390.00
	8. สาขาบำเหน็จณรงค์	9,728,151.33	0.030	9,728,150.00	3,687,318.00	0.015	3,687,320.00	3,183,755.00	0.011	3,183,760.00	2,255,239.33	0.044	2,255,240.00
	9. อำเภอภักดีชุมพล	1,288.33	0.000	1,290.00	-	-	-	-	-	-	-	-	-
	10. อำเภอหนองบัวแดง	748,612.33	0.002	748,610.00	379,624.67	0.002	379,630.00	293,638.00	0.001	293,640.00	157,378.67	0.003	157,380.00
	11. อำเภอหนองบัวระเหว	280,263.00	0.001	280,260.00	156,509.67	0.001	156,510.00	57,090.67	0.000	57,090.00	51,079.33	0.001	51,080.00
	12. อำเภอเทพสถิตย์	1,230,840.00	0.004	1,230,840.00	323,966.00	0.001	323,970.00	314,503.00	0.001	314,500.00	178,494.67	0.003	178,490.00
	13. อำเภอบ้านแท่น	243,305.00	0.001	243,310.00	121,071.00	0.000	121,070.00	56,851.00	0.000	56,850.00	49,345.00	0.001	49,340.00
	14. อำเภอคอนสาร	384,035.67	0.001	384,040.00	154,457.00	0.001	154,460.00	67,440.00	0.000	67,440.00	87,553.33	0.002	87,550.00
	15. อำเภอเนินสง่า	276,489.33	0.001	276,490.00	90,990.00	0.000	90,990.00	28,509.67	0.000	28,510.00	59,191.67	0.001	59,190.00
	รวม	**146,100,050.33**	**0.447**	**146,100,060.00**	**64,283,371.00**	0.262	**64,283,380.00**	**47,148,578.00**	0.156	**47,148,590.00**	**30,102,494.33**	0.585	30,102,490.00
12	1. จังหวัดชุมพร	51,755,136.49	0.158	51,755,130.00	25,355,875.67	0.103	25,355,880.00	36,408,421.00	0.121	36,408,420.00	8,307,207.67	0.161	8,307,210.00
	2. สาขาหลังสวน	28,015,018.67	0.086	28,015,020.00	12,247,904.67	0.050	12,247,900.00	16,344,076.00	0.054	16,344,080.00	5,564,439.00	0.108	5,564,440.00
	3. สาขาปะทิว	12,948,832.33	0.040	12,948,830.00	6,701,720.67	0.027	6,701,720.00	8,677,836.67	0.029	8,677,840.00	3,672,443.00	0.071	3,672,440.00
	4. สาขาสวี	16,469,386.00	0.050	16,469,390.00	7,134,272.33	0.029	7,134,270.00	7,176,909.67	0.024	7,176,910.00	3,550,972.33	0.069	3,550,970.00
	5. สาขาท่าแซะ	9,420,963.33	0.029	9,420,960.00	3,564,334.33	0.015	3,564,330.00	4,454,811.00	0.015	4,454,810.00	2,336,139.00	0.045	2,336,140.00
	6. อำเภอละแม	1,250,432.00	0.004	1,250,430.00	410,282.33	0.002	410,280.00	604,786.00	0.002	604,790.00	182,156.67	0.004	182,160.00
	7. อำเภอพะโต๊ะ	563,327.33	0.002	563,330.00	225,379.67	0.001	225,380.00	219,639.00	0.001	219,640.00	88,923.00	0.002	88,920.00
	8. อำเภอทุ่งตะโก	1,603,610.33	0.005	1,603,610.00	1,244,840.33	0.005	1,244,840.00	405,671.67	0.001	405,670.00	416,083.00	0.008	416,080.00
	รวม	**122,026,706.49**	**0.373**	**122,026,700.00**	**56,884,610.00**	0.232	**56,884,600.00**	**74,292,151.00**	0.246	**74,292,160.00**	**24,118,363.67**	0.468	24,118,360.00
13	1. จังหวัดเชียงราย	167,346,404.00	0.511	167,346,400.00	121,411,546.67	0.495	121,411,550.00	129,969,493.00	0.431	129,969,490.00	23,894,084.67	0.464	23,894,080.00
	2. สาขาเวียงป่าเป้า	11,027,473.67	0.034	11,027,470.00	5,909,476.00	0.024	5,909,480.00	4,477,430.00	0.015	4,477,430.00	1,789,055.00	0.035	1,789,060.00
	3. สาขาแม่สาย	42,540,928.33	0.130	42,540,930.00	24,655,777.67	0.100	24,655,780.00	27,054,826.00	0.090	27,054,830.00	6,371,059.67	0.124	6,371,060.00
	4. สาขาแม่จัน	29,197,444.67	0.089	29,197,450.00	16,360,269.00	0.067	16,360,270.00	16,341,470.33	0.054	16,341,470.00	5,337,106.00	0.104	5,337,110.00
	5. สาขาเวียงชัย	18,661,936.67	0.057	18,661,940.00	10,112,381.67	0.041	10,112,380.00	9,241,587.67	0.031	9,241,590.00	3,288,224.00	0.064	3,288,220.00
	6. สาขาเทิง	17,143,879.67	0.052	17,143,880.00	7,937,548.67	0.032	7,937,550.00	4,069,099.33	0.013	4,069,100.00	2,887,162.33	0.056	2,887,160.00
	7. สาขาพาน	19,042,519.33	0.058	19,042,520.00	7,949,055.00	0.032	7,949,060.00	6,009,645.33	0.020	6,009,640.00	3,158,417.33	0.061	3,158,420.00
	8. สาขาเชียงของ	9,539,672.33	0.029	9,539,670.00	4,795,411.67	0.020	4,795,410.00	4,472,916.33	0.015	4,472,920.00	1,811,442.67	0.035	1,811,440.00
	9. สาขาเชียงแสน	14,735,256.00	0.045	14,735,250.00	8,153,755.67	0.033	8,153,760.00	8,641,130.00	0.029	8,641,130.00	2,219,924.00	0.043	2,219,930.00
	10. ส่วนแยกป่าแดด	4,561,097.00	0.014	4,561,100.00	2,358,422.33	0.010	2,358,420.00	2,394,108.33	0.008	2,394,110.00	665,356.00	0.013	665,360.00
	11. ส่วนแยกพญาเม็งราย	9,400,428.33	0.029	9,400,420.00	3,223,040.33	0.013	3,223,040.00	1,476,428.33	0.005	1,476,430.00	1,094,673.67	0.021	1,094,670.00
	12. ส่วนแยกแม่สรวย	7,165,645.67	0.022	7,165,650.00	3,338,993.67	0.014	3,338,990.00	2,160,311.33	0.007	2,160,310.00	1,122,158.00	0.022	1,122,160.00
	13. อำเภอเวียงแก่น	51,651.33	0.000	51,650.00	10,163.67	0.000	10,160.00	2,200.00	0.000	2,200.00	4,427.00	0.000	4,430.00
	14. อำเภอแม่ลาว	319,230.00	0.001	319,230.00	145,334.33	0.001	145,330.00	60,129.33	0.000	60,130.00	44,760.67	0.001	44,760.00

	รายชื่อสำนักงาน	รายได้จาก ค่าธรรมเนียม 58 - 60 (บาท)	คิดเป็น %	รายได้จาก ค่าธรรมเนียม 61 (บาท)	รายได้จาก ภาษีเงินได้ ฯ 58 - 60 (บาท)	คิดเป็น %	รายได้จาก ภาษีเงินได้ฯ 61 (บาท)	รายได้จาก ภาษี ธก. 58 - 60 (บาท)	คิดเป็น %	รายได้จาก ภาษี ธก. 61 (บาท)	รายได้จาก อากรแสตมป์ 58 - 60 (บาท)	คิดเป็น %	รายได้จาก อากรแสตมป์ 61 (บาท)
	รวม	**350,733,567.00**	**1.072**	**350,733,560.00**	**216,361,176.33**	0.881	**216,361,180.00**	**216,370,775.33**	0.717	**216,370,780.00**	**53,687,851.00**	1.043	53,687,860.00
14	1. จังหวัดเชียงใหม่	543,509,807.67	1.661	543,509,810.00	379,923,259.00	1.548	379,923,260.00	505,553,584.33	1.675	505,553,580.00	60,651,645.33	1.178	60,651,640.00
	2. สาขาจอมทอง	21,428,062.00	0.065	21,428,060.00	11,089,126.33	0.045	11,089,130.00	8,137,768.33	0.027	8,137,770.00	3,189,476.00	0.062	3,189,480.00
	3 .สาขาดอยสะเก็ด	50,522,041.67	0.154	50,522,040.00	30,268,703.67	0.123	30,268,700.00	43,785,431.00	0.145	43,785,430.00	6,187,099.67	0.120	6,187,100.00
	4. สาขาแม่ริม	54,101,828.67	0.165	54,101,830.00	34,559,959.33	0.141	34,559,960.00	41,764,847.00	0.138	41,764,850.00	7,986,408.67	0.155	7,986,410.00
	5. สาขาสันทราย	118,711,953.33	0.363	118,711,960.00	69,908,138.67	0.285	69,908,140.00	113,758,584.67	0.377	113,758,580.00	14,928,953.00	0.290	14,928,950.00
	6. สาขาสันกำแพง	101,523,099.33	0.310	101,523,100.00	62,480,582.33	0.255	62,480,580.00	105,213,658.67	0.349	105,213,660.00	10,750,927.67	0.209	10,750,930.00
	7. สาขาสันป่าตอง	32,627,737.67	0.100	32,627,740.00	18,329,362.67	0.075	18,329,360.00	13,480,338.00	0.045	13,480,340.00	5,230,403.33	0.102	5,230,400.00
	8. สาขาแม่แตง	17,386,059.67	0.053	17,386,060.00	10,939,170.00	0.045	10,939,170.00	8,526,075.33	0.028	8,526,080.00	2,925,850.00	0.057	2,925,850.00
	9. สาขาหางดง	92,289,481.67	0.282	92,289,480.00	57,942,942.33	0.236	57,942,940.00	81,622,955.33	0.270	81,622,960.00	12,450,449.67	0.242	12,450,450.00
	10. สาขาฝาง	32,840,180.00	0.100	32,840,180.00	17,759,340.33	0.072	17,759,340.00	13,297,746.67	0.044	13,297,750.00	5,350,905.00	0.104	5,350,900.00
	11. สาขาพร้าว	9,629,553.33	0.029	9,629,550.00	6,216,537.00	0.025	6,216,540.00	2,422,765.00	0.008	2,422,770.00	1,733,539.33	0.034	1,733,540.00
	12. สาขาเชียงดาว	7,503,415.00	0.023	7,503,420.00	4,570,660.33	0.019	4,570,660.00	3,364,104.67	0.011	3,364,100.00	1,532,076.00	0.030	1,532,080.00
	13. สาขาสารภี	71,257,497.00	0.218	71,257,500.00	41,140,536.00	0.168	41,140,540.00	60,878,989.67	0.202	60,878,990.00	8,882,222.67	0.173	8,882,220.00
	14. ส่วนแยกแม่แจ่ม (สาขาจอมทอง)	1,406,282.00	0.004	1,406,280.00	551,752.33	0.002	551,750.00	220,293.67	0.001	220,290.00	267,242.00	0.005	267,240.00
	15. ส่วนแยกสะเมิง (สาขาแม่ริม)	1,073,027.67	0.003	1,073,030.00	425,618.33	0.002	425,620.00	310,483.67	0.001	310,480.00	176,465.33	0.003	176,470.00
	17. ส่วนแยกฮอด	2,327,407.00	0.007	2,327,410.00	1,236,978.67	0.005	1,236,980.00	730,246.00	0.002	730,250.00	322,386.67	0.006	322,390.00
	16. อำเภอแม่อาย	737,597.67	0.002	737,600.00	717,825.00	0.003	717,830.00	170,621.33	0.001	170,620.00	200,916.33	0.004	200,920.00
	18. อำเภอดอยเต่า	1,724,986.33	0.005	1,724,990.00	1,498,072.33	0.006	1,498,070.00	825,643.33	0.003	825,640.00	305,789.67	0.006	305,790.00
	19. อำเภออมก๋อย	95,956.00	0.000	95,960.00	45,231.67	0.000	45,230.00	30,381.67	0.000	30,380.00	22,259.33	0.000	22,260.00
	20. อำเภอเวียงแหง	97,434.00	0.000	97,430.00	54,664.00	0.000	54,670.00	26,512.67	0.000	26,510.00	28,575.00	0.001	28,570.00
	21. อำเภอไชยปราการ	876,044.00	0.003	876,040.00	600,102.67	0.002	600,100.00	197,863.00	0.001	197,860.00	137,355.67	0.003	137,360.00
	22. อำเภอแม่วาง	307,639.67	0.001	307,640.00	301,682.67	0.001	301,680.00	117,698.00	0.000	117,700.00	74,454.33	0.001	74,450.00
	รวม	**1,161,977,091.33**	**3.551**	**1,161,977,110.00**	**750,560,245.67**	3.058	**750,560,250.00**	**1,004,436,592.00**	3.328	**1,004,436,590.00**	**143,335,400.67**	2.784	143,335,400.00
15	1. จังหวัดตรัง	64,789,369.33	0.198	64,789,370.00	31,173,019.33	0.127	31,173,020.00	41,545,529.67	0.138	41,545,530.00	11,906,042.00	0.231	11,906,040.00
	2. สาขาห้วยยอด	19,301,461.33	0.059	19,301,460.00	8,362,572.33	0.034	8,362,570.00	10,239,237.33	0.034	10,239,240.00	4,713,193.67	0.092	4,713,190.00
	3. สาขากันตัง	11,572,646.33	0.035	11,572,650.00	5,479,926.67	0.022	5,479,930.00	5,934,355.33	0.020	5,934,350.00	2,290,777.67	0.044	2,290,780.00
	4. สาขาย่านตาขาว	18,798,234.33	0.057	18,798,240.00	8,114,688.67	0.033	8,114,690.00	7,526,997.33	0.025	7,527,000.00	5,068,462.00	0.098	5,068,460.00
	5. สาขาสิเกา	9,783,561.00	0.030	9,783,560.00	3,997,364.33	0.016	3,997,360.00	4,819,225.33	0.016	4,819,230.00	2,787,367.67	0.054	2,787,370.00
	6. อำเภอปะเหลียน	2,175,686.00	0.007	2,175,690.00	1,138,254.33	0.005	1,138,250.00	863,572.67	0.003	863,570.00	625,475.00	0.012	625,470.00
	7. อำเภอวังวิเศษ	1,175,449.67	0.004	1,175,450.00	520,309.00	0.002	520,310.00	744,781.00	0.002	744,780.00	357,058.33	0.007	357,060.00
	8. อำเภอนาโยง	811,114.00	0.002	811,110.00	397,765.00	0.002	397,770.00	380,618.00	0.001	380,620.00	287,130.33	0.006	287,130.00
	9. อำเภอรัษฎา	766,063.67	0.002	766,060.00	370,481.00	0.002	370,480.00	277,387.67	0.001	277,390.00	215,054.00	0.004	215,050.00
	10. อำเภอหาดสำราญ	845,788.00	0.003	845,790.00	393,784.67	0.002	393,780.00	432,919.33	0.001	432,920.00	233,176.67	0.005	233,180.00
	รวม	**130,019,373.67**	**0.397**	**130,019,380.00**	**59,948,165.33**	0.244	**59,948,160.00**	**72,764,623.67**	0.241	**72,764,630.00**	**28,483,737.33**	0.553	28,483,730.00

	รายชื่อสำนักงาน	รายได้จาก ค่าธรรมเนียม 58 - 60 (บาท)	คิดเป็น %	รายได้จาก ค่าธรรมเนียม 61 (บาท)	รายได้จาก ภาษีเงินได้ ฯ 58 - 60 (บาท)	คิดเป็น %	รายได้จาก ภาษีเงินได้ฯ 61 (บาท)	รายได้จาก ภาษี ธก. 58 - 60 (บาท)	คิดเป็น %	รายได้จาก ภาษี ธก. 61 (บาท)	รายได้จาก อากรแสตมป์ 58 - 60 (บาท)	คิดเป็น %	รายได้จาก อากรแสตมป์ 61 (บาท)
16	1. จังหวัดตาก	25,004,594.04	0.076	25,004,590.00	10,692,496.67	0.044	10,692,490.00	9,214,124.67	0.031	9,214,120.00	3,519,598.33	0.068	3,519,600.00
	2. สาขาแม่สอด	61,779,595.33	0.189	61,779,590.00	29,832,070.67	0.122	29,832,070.00	44,022,333.00	0.146	44,022,330.00	11,194,193.33	0.217	11,194,190.00
	3. สาขาสามเงา	3,476,410.33	0.011	3,476,410.00	1,891,353.00	0.008	1,891,350.00	829,617.33	0.003	829,620.00	747,368.67	0.015	747,370.00
	4. ส่วนแยกแม่ระมาด	917,833.67	0.003	917,830.00	240,252.67	0.001	240,250.00	355,749.33	0.001	355,750.00	103,838.00	0.002	103,840.00
	5. อำเภอบ้านตาก	793,838.00	0.002	793,840.00	184,780.00	0.001	184,780.00	286,461.00	0.001	286,460.00	93,848.00	0.002	93,850.00
	6. อำเภอท่าสองยาง	295,835.67	0.001	295,830.00	113,853.00	0.000	113,850.00	24,383.00	0.000	24,380.00	117,582.00	0.002	117,580.00
	7. อำเภอพบพระ	223,072.00	0.001	223,070.00	157,387.00	0.001	157,390.00	59,405.67	0.000	59,410.00	45,853.33	0.001	45,850.00
	8. อำเภออุ้มผาง	8,168.00	0.000	8,170.00	7,497.33	0.000	7,500.00	4,400.00	0.000	4,400.00	1,482.33	0.000	1,480.00
	รวม	**92,499,347.04**	**0.283**	**92,499,330.00**	**43,119,690.33**	0.176	**43,119,680.00**	**54,796,474.00**	0.182	**54,796,470.00**	**15,823,764.00**	0.307	15,823,760.00
17	1. จังหวัดตราด	30,394,757.00	0.093	30,394,760.00	15,776,998.33	0.064	15,777,000.00	14,149,568.33	0.047	14,149,570.00	6,005,164.67	0.117	6,005,170.00
	2. ส่วนแยกเขาสมิง	16,750,548.67	0.051	16,750,550.00	10,268,923.67	0.042	10,268,920.00	5,390,396.00	0.018	5,390,400.00	3,418,608.67	0.066	3,418,610.00
	3. ส่วนแยกแหลมงอบ	12,344,223.67	0.038	12,344,220.00	7,344,171.33	0.030	7,344,170.00	6,348,725.33	0.021	6,348,730.00	2,511,322.67	0.049	2,511,320.00
	4. อำเภอคลองใหญ่	137,593.67	0.000	137,590.00	63,036.67	0.000	63,030.00	33,000.00	0.000	33,000.00	49,031.67	0.001	49,030.00
	5. อำเภอบ่อไร่	148,536.67	0.000	148,530.00	149,087.67	0.001	149,090.00	75,673.33	0.000	75,670.00	30,327.67	0.001	30,330.00
	6. อำเภอเกาะกูด	2,402,192.33	0.007	2,402,190.00	1,777,381.67	0.007	1,777,380.00	1,608,200.00	0.005	1,608,200.00	379,817.00	0.007	379,820.00
	7. อำเภอเกาะช้าง*	-	-	-	-	-	-	-	-	-	-	-	-
	รวม	**62,177,852.00**	**0.190**	**62,177,840.00**	**35,379,599.33**	0.144	**35,379,590.00**	**27,605,563.00**	0.091	**27,605,570.00**	**12,394,272.33**	0.241	12,394,280.00
18	1. จังหวัดนครนายก	82,197,485.00	0.251	82,197,490.00	61,364,260.33	0.250	61,364,260.00	34,140,741.67	0.113	34,140,740.00	17,143,619.00	0.333	17,143,620.00
	2. สาขาองครักษ์	39,104,622.33	0.120	39,104,620.00	37,999,908.67	0.155	37,999,910.00	18,244,278.67	0.060	18,244,280.00	8,241,728.67	0.160	8,241,730.00
	3. อำเภอปากพลี	164,172.33	0.001	164,170.00	117,243.67	0.000	117,240.00	33,385.00	0.000	33,390.00	58,282.00	0.001	58,280.00
	4. อำเภอบ้านนา	386,102.00	0.001	386,100.00	188,671.00	0.001	188,670.00	155,081.33	0.001	155,080.00	81,105.67	0.002	81,110.00
	รวม	**121,852,381.67**	**0.372**	**121,852,380.00**	**99,670,083.67**	0.406	**99,670,080.00**	**52,573,486.67**	0.174	**52,573,490.00**	**25,524,735.33**	0.496	25,524,740.00
19	1. จังหวัดนครปฐม	161,277,410.81	0.493	161,277,410.00	117,767,944.67	0.480	117,767,940.00	112,368,826.67	0.372	112,368,830.00	26,148,613.67	0.508	26,148,610.00
	2. สาขานครชัยศรี	133,699,137.33	0.409	133,699,140.00	108,118,642.67	0.440	108,118,640.00	104,585,020.00	0.347	104,585,020.00	22,878,205.00	0.444	22,878,200.00
	3. สาขาบางเลน	60,184,154.33	0.184	60,184,150.00	37,076,885.67	0.151	37,076,880.00	35,675,356.33	0.118	35,675,360.00	11,248,105.33	0.218	11,248,110.00
	4. สาขาสามพราน	209,245,736.33	0.639	209,245,740.00	150,486,179.67	0.613	150,486,180.00	184,423,434.00	0.611	184,423,430.00	30,970,620.00	0.602	30,970,620.00
	5. สาขากำแพงแสน	41,600,550.00	0.127	41,600,550.00	21,716,682.00	0.088	21,716,680.00	26,936,677.33	0.089	26,936,680.00	7,445,773.33	0.145	7,445,770.00
	6. อำเภอดอนตูม	1,566,978.33	0.005	1,566,980.00	1,149,322.00	0.005	1,149,320.00	838,235.67	0.003	838,240.00	241,544.00	0.005	241,540.00
	7. อำเภอพุทธมณฑล	634,105.33	0.002	634,110.00	263,107.00	0.001	263,110.00	713,024.33	0.002	713,020.00	34,777.67	0.001	34,780.00
	รวม	**608,208,072.48**	**1.859**	**608,208,080.00**	**436,578,763.67**	1.779	**436,578,750.00**	**465,540,574.33**	1.543	**465,540,580.00**	**98,967,639.00**	1.922	98,967,630.00
20	1. จังหวัดนครพนม	43,727,662.67	0.134	43,727,660.00	21,875,822.33	0.089	21,875,820.00	20,169,340.67	0.067	20,169,340.00	8,669,393.33	0.168	8,669,390.00
	2. สาขาธาตุพนม	11,240,022.00	0.034	11,240,020.00	5,550,177.00	0.023	5,550,180.00	3,746,368.67	0.012	3,746,370.00	2,430,209.67	0.047	2,430,210.00
	3. สาขาศรีสงคราม	6,838,532.33	0.021	6,838,530.00	3,194,333.00	0.013	3,194,330.00	1,232,619.67	0.004	1,232,620.00	1,306,308.33	0.025	1,306,310.00
	4. สาขาท่าอุเทน	7,359,087.67	0.022	7,359,090.00	3,375,375.67	0.014	3,375,370.00	1,718,044.33	0.006	1,718,040.00	1,496,159.33	0.029	1,496,160.00
	5. สาขานาแก	10,503,212.33	0.032	10,503,210.00	3,454,089.00	0.014	3,454,090.00	2,862,402.00	0.009	2,862,400.00	1,835,049.67	0.036	1,835,050.00

	รายชื่อสำนักงาน	รายได้จาก ค่าธรรมเนียม 58 - 60 (บาท)	คิดเป็น %	รายได้จาก ค่าธรรมเนียม 61 (บาท)	รายได้จาก ภาษีเงินได้ ฯ 58 - 60 (บาท)	คิดเป็น %	รายได้จาก ภาษีเงินได้ฯ 61 (บาท)	รายได้จาก ภาษี ธก. 58 - 60 (บาท)	คิดเป็น %	รายได้จาก ภาษี ธก. 61 (บาท)	รายได้จาก อากรแสตมป์ 58 - 60 (บาท)	คิดเป็น %	รายได้จาก อากรแสตมป์ 61 (บาท)
	6. สาขาเรณูนคร	7,085,925.33	0.022	7,085,930.00	2,395,656.33	0.010	2,395,660.00	1,681,173.33	0.006	1,681,170.00	1,344,648.00	0.026	1,344,650.00
	7. ส่วนแยกบ้านแพง (สาขาท่าอุเทน)	5,175,223.00	0.016	5,175,220.00	2,042,284.00	0.008	2,042,280.00	1,633,782.67	0.005	1,633,780.00	914,428.67	0.018	914,430.00
	8. ส่วนแยกนาหว้า (สาขาศรีสงคราม)	6,353,913.33	0.019	6,353,910.00	2,573,182.67	0.010	2,573,180.00	1,781,189.00	0.006	1,781,190.00	1,185,845.00	0.023	1,185,850.00
	9. อำเภอปลาปาก	596,271.00	0.002	596,270.00	314,953.67	0.001	314,950.00	99,806.00	0.000	99,810.00	122,460.67	0.002	122,460.00
	10. อำเภอโพนสวรรค์	903,583.67	0.003	903,590.00	321,008.00	0.001	321,010.00	135,886.67	0.000	135,890.00	146,109.00	0.003	146,110.00
	11. อำเภอนาทม	339,482.67	0.001	339,480.00	174,190.67	0.001	174,190.00	128,547.67	0.000	128,550.00	60,050.33	0.001	60,050.00
	12. อำเภอวังยาง	129,463.00	0.000	129,460.00	33,462.00	0.000	33,460.00	18,012.33	0.000	18,010.00	20,859.00	0.000	20,860.00
	รวม	**100,252,379.00**	**0.306**	**100,252,370.00**	**45,304,534.33**	0.185	**45,304,520.00**	**35,207,173.00**	0.117	**35,207,170.00**	**19,531,521.00**	0.379	19,531,530.00
21	1. จังหวัดนครราชสีมา	317,240,654.00	0.970	317,240,650.00	179,722,437.33	0.732	179,722,440.00	224,366,289.33	0.743	224,366,290.00	41,914,627.83	0.814	41,914,630.00
	2. สาขาประทาย	11,625,682.00	0.036	11,625,680.00	3,435,569.67	0.014	3,435,570.00	3,327,506.67	0.011	3,327,510.00	2,802,179.00	0.054	2,802,180.00
	3. สาขาพิมาย	17,634,809.33	0.054	17,634,810.00	5,282,616.00	0.022	5,282,610.00	4,937,646.00	0.016	4,937,650.00	3,903,608.00	0.076	3,903,610.00
	4. สาขาโนนสูง	15,605,704.67	0.048	15,605,700.00	6,101,546.33	0.025	6,101,550.00	7,709,738.00	0.026	7,709,740.00	3,562,568.00	0.069	3,562,570.00
	5. สาขาโนนไทย	12,135,182.33	0.037	12,135,180.00	5,001,431.33	0.020	5,001,430.00	5,011,940.00	0.017	5,011,940.00	3,255,266.00	0.063	3,255,270.00
	6. สาขาโชคชัย	19,539,182.67	0.060	19,539,180.00	7,688,332.00	0.031	7,688,330.00	8,722,937.67	0.029	8,722,940.00	3,806,602.67	0.074	3,806,600.00
	7. สาขาคง	7,306,339.67	0.022	7,306,340.00	2,321,211.00	0.009	2,321,210.00	3,120,678.33	0.010	3,120,680.00	1,616,635.33	0.031	1,616,630.00
	8. สาขาบัวใหญ่	18,272,579.00	0.056	18,272,580.00	6,833,235.00	0.028	6,833,230.00	8,727,793.67	0.029	8,727,790.00	3,857,026.00	0.075	3,857,030.00
	9. สาขาสีคิ้ว	22,936,040.67	0.070	22,936,040.00	14,530,506.00	0.059	14,530,510.00	10,806,462.67	0.036	10,806,460.00	5,037,489.00	0.098	5,037,490.00
	10. สาขาปากช่อง	154,265,307.00	0.471	154,265,310.00	129,324,677.33	0.527	129,324,680.00	224,177,418.67	0.743	224,177,420.00	28,206,912.67	0.548	28,206,910.00
	11. สาขาสูงเนิน	22,169,293.33	0.068	22,169,290.00	12,461,333.33	0.051	12,461,330.00	14,436,175.00	0.048	14,436,170.00	3,880,163.00	0.075	3,880,160.00
	12. สาขาจักราช	11,282,525.67	0.034	11,282,530.00	4,061,108.33	0.017	4,061,110.00	4,190,263.67	0.014	4,190,260.00	2,493,527.00	0.048	2,493,530.00
	13. สาขาครบุรี	8,200,451.33	0.025	8,200,450.00	3,460,292.00	0.014	3,460,290.00	3,112,201.33	0.010	3,112,200.00	1,702,159.00	0.033	1,702,160.00
	14. สาขาด่านขุนทด	22,788,523.67	0.070	22,788,530.00	10,385,046.33	0.042	10,385,050.00	14,696,810.67	0.049	14,696,810.00	4,965,255.33	0.096	4,965,260.00
	15. สาขาปักธงชัย	27,052,434.67	0.083	27,052,440.00	12,102,738.67	0.049	12,102,740.00	12,895,654.67	0.043	12,895,650.00	5,071,982.00	0.099	5,071,980.00
	16. สาขาชุมพวง	10,173,605.33	0.031	10,173,610.00	4,073,158.00	0.017	4,073,160.00	2,771,587.00	0.009	2,771,590.00	2,405,308.33	0.047	2,405,310.00
	17. สาขาขามสะแกแสง	4,426,035.67	0.014	4,426,040.00	1,823,939.00	0.007	1,823,940.00	1,641,430.33	0.005	1,641,430.00	1,127,360.33	0.022	1,127,360.00
	18. สาขาขามทะเลสอ	9,306,811.00	0.028	9,306,810.00	4,728,169.00	0.019	4,728,170.00	3,868,832.33	0.013	3,868,830.00	2,094,415.00	0.041	2,094,410.00
	19. อำเภอเสิงสาง	1,075,371.00	0.003	1,075,370.00	280,576.00	0.001	280,580.00	154,777.33	0.001	154,780.00	132,079.33	0.003	132,080.00
	20. อำเภอห้วยแถลง	995,874.33	0.003	995,880.00	474,202.67	0.002	474,200.00	301,966.00	0.001	301,970.00	301,555.00	0.006	301,550.00
	21. อำเภอหนองบุญมาก	797,730.67	0.002	797,730.00	399,970.67	0.002	399,970.00	336,630.67	0.001	336,630.00	165,296.00	0.003	165,300.00
	22. อำเภอแก้งสนามนาง	85,390.00	0.000	85,390.00	33,291.33	0.000	33,290.00	20,867.00	0.000	20,870.00	30,260.33	0.001	30,260.00
	23. อำเภอโนนแดง	35,400.00	0.000	35,400.00	27,155.00	0.000	27,160.00	6,148.00	0.000	6,150.00	7,561.67	0.000	7,560.00
	รวม	**714,950,928.00**	**2.185**	**714,950,940.00**	**414,552,542.33**	1.689	**414,552,550.00**	**559,341,755.00**	1.853	**559,341,760.00**	**122,339,836.83**	2.376	122,339,840.00
22	1. จังหวัดนครศรีธรรมราช	123,719,557.33	0.378	123,719,560.00	71,572,542.67	0.292	71,572,540.00	94,999,697.33	0.315	94,999,700.00	20,822,234.67	0.404	20,822,240.00
	2. สาขาทุ่งสง	54,824,131.67	0.168	54,824,130.00	21,415,421.67	0.087	21,415,420.00	34,995,253.00	0.116	34,995,250.00	10,329,442.67	0.201	10,329,440.00
	3. สาขาสิชล	26,152,860.67	0.080	26,152,860.00	12,223,780.00	0.050	12,223,780.00	15,509,612.00	0.051	15,509,610.00	4,767,432.33	0.093	4,767,430.00

	รายชื่อสำนักงาน	รายได้จาก ค่าธรรมเนียม 58 - 60 (บาท)	คิดเป็น %	รายได้จาก ค่าธรรมเนียม 61 (บาท)	รายได้จาก ภาษีเงินได้ ฯ 58 - 60 (บาท)	คิดเป็น %	รายได้จาก ภาษีเงินได้ฯ 61 (บาท)	รายได้จาก ภาษี ธก. 58 - 60 (บาท)	คิดเป็น %	รายได้จาก ภาษี ธก. 61 (บาท)	รายได้จาก อากรแสตมป์ 58 - 60 (บาท)	คิดเป็น %	รายได้จาก อากรแสตมป์ 61 (บาท)
	4. สาขาปากพนัง	11,612,695.33	0.035	11,612,700.00	6,012,070.67	0.024	6,012,070.00	3,172,365.33	0.011	3,172,370.00	2,840,779.67	0.055	2,840,780.00
	5. สาขาหัวไทร	11,748,688.00	0.036	11,748,690.00	4,613,935.67	0.019	4,613,930.00	3,354,017.67	0.011	3,354,020.00	2,711,310.67	0.053	2,711,310.00
	6. สาขาฉวาง	19,474,439.00	0.060	19,474,440.00	7,114,154.33	0.029	7,114,150.00	6,061,999.00	0.020	6,062,000.00	4,316,037.00	0.084	4,316,040.00
	7. สาขาชะอวด	10,405,802.33	0.032	10,405,800.00	3,953,186.00	0.016	3,953,190.00	3,780,457.33	0.013	3,780,460.00	2,430,029.33	0.047	2,430,030.00
	8. สาขาเชียรใหญ่	7,825,381.67	0.024	7,825,380.00	3,902,676.33	0.016	3,902,680.00	2,597,657.33	0.009	2,597,660.00	2,232,278.00	0.043	2,232,280.00
	9. สาขาท่าศาลา	21,003,526.33	0.064	21,003,530.00	7,784,975.00	0.032	7,784,980.00	9,876,717.67	0.033	9,876,720.00	4,734,465.00	0.092	4,734,470.00
	10.สาขาร่อนพิบูลย์	13,767,845.00	0.042	13,767,840.00	6,020,628.00	0.025	6,020,630.00	4,363,145.67	0.014	4,363,140.00	3,663,381.67	0.071	3,663,380.00
	11. สาขาลานสกา	5,164,433.33	0.016	5,164,440.00	1,999,245.00	0.008	1,999,250.00	1,756,367.00	0.006	1,756,370.00	1,241,459.67	0.024	1,241,460.00
	12. สาขาทุ่งใหญ่	10,289,769.33	0.031	10,289,770.00	4,856,983.00	0.020	4,856,980.00	3,159,692.00	0.010	3,159,690.00	2,340,372.33	0.045	2,340,370.00
	13. ส่วนแยกพรหมคีรี	5,878,565.67	0.018	5,878,570.00	2,453,935.67	0.010	2,453,940.00	1,801,186.67	0.006	1,801,190.00	1,387,511.33	0.027	1,387,510.00
	14. อำเภอพิปูน	844,142.67	0.003	844,140.00	351,473.00	0.001	351,470.00	174,883.00	0.001	174,880.00	191,147.00	0.004	191,150.00
	15. อำเภอนาบอน	539,507.67	0.002	539,510.00	215,536.33	0.001	215,540.00	161,237.00	0.001	161,240.00	124,088.33	0.002	124,090.00
	16. อำเภอขนอม	3,905,332.67	0.012	3,905,330.00	2,642,987.67	0.011	2,642,990.00	3,032,371.33	0.010	3,032,370.00	938,260.33	0.018	938,260.00
	17. อำเภอบางขัน	704,396.00	0.002	704,390.00	327,465.00	0.001	327,470.00	394,086.33	0.001	394,080.00	152,173.67	0.003	152,170.00
	18. อำเภอถ้ำพรรณรา	391,336.33	0.001	391,340.00	190,612.00	0.001	190,610.00	236,672.67	0.001	236,670.00	64,923.33	0.001	64,920.00
	19. อำเภอจุฬาภรณ์	383,990.67	0.001	383,990.00	136,339.33	0.001	136,340.00	128,507.00	0.000	128,510.00	100,695.00	0.002	100,690.00
	20. อำเภอนบพิตำ	805,242.67	0.002	805,240.00	505,762.67	0.002	505,760.00	358,677.00	0.001	358,680.00	245,224.33	0.005	245,220.00
	รวม	**329,441,644.33**	**1.007**	**329,441,650.00**	**158,293,710.00**	0.645	**158,293,720.00**	**189,914,602.33**	0.629	**189,914,610.00**	**65,633,246.33**	1.275	65,633,240.00
23	1. จังหวัดนครสวรรค์	105,181,313.27	0.321	105,181,310.00	47,944,229.33	0.195	47,944,230.00	76,172,288.33	0.252	76,172,290.00	14,088,828.00	0.274	14,088,830.00
	2. สาขาตาคลี	18,802,050.33	0.057	18,802,050.00	9,678,241.00	0.039	9,678,240.00	5,981,133.33	0.020	5,981,130.00	3,474,732.67	0.067	3,474,730.00
	3. สาขาชุมแสง	7,291,285.67	0.022	7,291,290.00	2,692,079.00	0.011	2,692,080.00	2,041,076.00	0.007	2,041,080.00	1,471,970.67	0.029	1,471,970.00
	4. สาขาลาดยาว	12,796,905.33	0.039	12,796,910.00	5,573,725.33	0.023	5,573,730.00	5,762,117.33	0.019	5,762,120.00	2,318,752.67	0.045	2,318,750.00
	5. สาขาบรรพตพิสัย	11,930,615.33	0.036	11,930,620.00	5,384,159.33	0.022	5,384,160.00	4,057,709.00	0.013	4,057,710.00	2,630,135.00	0.051	2,630,130.00
	6. สาขาพยุหะคีรี	8,448,825.00	0.026	8,448,830.00	3,586,499.00	0.015	3,586,500.00	2,805,985.33	0.009	2,805,980.00	1,767,184.00	0.034	1,767,180.00
	7. สาขาท่าตะโก	7,650,535.67	0.023	7,650,540.00	3,022,590.33	0.012	3,022,590.00	3,105,181.33	0.010	3,105,180.00	1,577,938.00	0.031	1,577,940.00
	8. สาขาหนองบัว	8,949,393.00	0.027	8,949,390.00	3,852,408.33	0.016	3,852,410.00	2,786,690.00	0.009	2,786,690.00	1,833,677.67	0.036	1,833,680.00
	9. สาขาตากฟ้า	6,871,806.00	0.021	6,871,800.00	3,476,337.00	0.014	3,476,340.00	1,774,702.33	0.006	1,774,700.00	1,572,810.00	0.031	1,572,810.00
	10. ส่วนแยกไพศาลี (สาขาท่าตะโก)	4,293,373.67	0.013	4,293,370.00	1,372,427.33	0.006	1,372,430.00	824,678.67	0.003	824,680.00	755,513.33	0.015	755,510.00
	11. อำเภอโกรกพระ	293,049.33	0.001	293,050.00	204,118.67	0.001	204,120.00	129,224.67	0.000	129,220.00	56,305.67	0.001	56,310.00
	12.อำเภอเก้าเลี้ยว	183,713.33	0.001	183,710.00	85,812.33	0.000	85,810.00	22,343.67	0.000	22,340.00	27,909.00	0.001	27,910.00
	13. อำเภอแม่วงศ์	115,722.33	0.000	115,720.00	46,652.33	0.000	46,650.00	2,750.00	0.000	2,750.00	27,337.00	0.001	27,340.00
	14. อำเภอชุมตาบง	13,423.67	0.000	13,430.00	3,570.00	0.000	3,570.00	3,408.33	0.000	3,410.00	1,639.33	0.000	1,640.00
	รวม	**192,822,011.94**	**0.589**	**192,822,020.00**	**86,922,849.33**	0.354	**86,922,860.00**	**105,469,288.33**	0.349	**105,469,280.00**	**31,604,733.00**	0.614	31,604,730.00
24	1. จังหวัดนนทบุรี	577,058,724.77	1.764	577,058,720.00	419,272,887.33	1.708	419,272,890.00	677,824,366.00	2.246	677,824,370.00	64,847,962.33	1.260	64,847,960.00
	2. สาขาบางใหญ่	470,124,843.33	1.437	470,124,850.00	373,733,502.33	1.523	373,733,500.00	573,730,773.00	1.901	573,730,770.00	62,165,935.00	1.208	62,165,940.00

	รายชื่อสำนักงาน	รายได้จาก ค่าธรรมเนียม 58 - 60 (บาท)	คิดเป็น %	รายได้จาก ค่าธรรมเนียม 61 (บาท)	รายได้จาก ภาษีเงินได้ ฯ 58 - 60 (บาท)	คิดเป็น %	รายได้จาก ภาษีเงินได้ฯ 61 (บาท)	รายได้จาก ภาษี ธก. 58 - 60 (บาท)	คิดเป็น %	รายได้จาก ภาษี ธก. 61 (บาท)	รายได้จาก อากรแสตมป์ 58 - 60 (บาท)	คิดเป็น %	รายได้จาก อากรแสตมป์ 61 (บาท)
	3. สาขาปากเกร็ด	415,564,790.00	1.270	415,564,800.00	320,008,681.67	1.304	320,008,680.00	489,758,695.33	1.623	489,758,690.00	52,498,504.67	1.020	52,498,500.00
	4. สาขาบางบัวทอง	455,688,519.67	1.393	455,688,520.00	426,700,386.33	1.738	426,700,390.00	407,994,481.67	1.352	407,994,480.00	64,003,631.33	1.243	64,003,630.00
	5. อำเภอบางกรวย	813,622.33	0.002	813,620.00	393,405.67	0.002	393,410.00	700,261.67	0.002	700,260.00	177,383.67	0.003	177,380.00
	4. อำเภอไทรน้อย	119,228.33	0.000	119,230.00	24,727.67	0.000	24,730.00	28,613.67	0.000	28,610.00	4,406.00	0.000	4,410.00
	รวม	**1,919,369,728.43**	**5.866**	**1,919,369,740.00**	**1,540,133,591.00**	6.274	**1,540,133,600.00**	**2,150,037,191.33**	7.124	**2,150,037,180.00**	**243,697,823.00**	4.734	243,697,820.00
25	1. จังหวัดนราธิวาส	3,149,782.67	0.010	3,149,780.00	2,728,053.67	0.011	2,728,050.00	2,457,545.00	0.008	2,457,550.00	5,545,571.33	0.108	5,545,570.00
	2. สาขาสุไหงปาดี	387,204.33	0.001	387,210.00	429,199.00	0.002	429,200.00	105,842.33	0.000	105,840.00	979,364.33	0.019	979,360.00
	3. สาขาตากใบ	559,824.67	0.002	559,820.00	543,907.00	0.002	543,910.00	231,136.67	0.001	231,140.00	1,074,150.00	0.021	1,074,150.00
	4. สาขารือเสาะ	505,244.00	0.002	505,250.00	284,249.00	0.001	284,250.00	182,432.00	0.001	182,430.00	1,205,431.00	0.023	1,205,430.00
	5. สาขาสุไหงโก-ลก	1,800,391.33	0.006	1,800,390.00	1,802,049.33	0.007	1,802,050.00	1,304,696.00	0.004	1,304,700.00	3,003,630.33	0.058	3,003,630.00
	6. สาขาบาเจาะ	268,801.67	0.001	268,800.00	118,900.00	0.000	118,900.00	65,239.33	0.000	65,240.00	489,114.33	0.010	489,110.00
	7. อำเภอยี่งอ	104,497.00	0.000	104,500.00	93,305.00	0.000	93,300.00	70,570.67	0.000	70,570.00	338,879.00	0.007	338,880.00
	8. อำเภอระแงะ	111,607.67	0.000	111,610.00	111,797.00	0.000	111,800.00	21,137.67	0.000	21,140.00	282,121.33	0.005	282,120.00
	9. อำเภอศรีสาคร	112,036.33	0.000	112,040.00	88,262.67	0.000	88,260.00	37,009.67	0.000	37,010.00	438,205.00	0.009	438,210.00
	10. อำเภอแว้ง	203,082.00	0.001	203,080.00	195,520.00	0.001	195,520.00	86,053.00	0.000	86,050.00	581,306.67	0.011	581,310.00
	11. อำเภอสุคิริน	24,515.00	0.000	24,510.00	24,164.67	0.000	24,160.00	2,367.67	0.000	2,370.00	57,558.33	0.001	57,560.00
	12. อำเภอจะแนะ	28,126.67	0.000	28,130.00	51,240.33	0.000	51,240.00	7,112.33	0.000	7,110.00	164,385.00	0.003	164,380.00
	13. อำเภอเจาะไอร้อง	69,138.67	0.000	69,140.00	51,104.67	0.000	51,100.00	16,780.67	0.000	16,780.00	190,483.33	0.004	190,480.00
	รวม	**7,324,252.00**	**0.022**	**7,324,260.00**	**6,521,752.33**	0.027	**6,521,740.00**	**4,587,923.00**	0.015	**4,587,930.00**	**14,350,200.00**	0.279	14,350,190.00
26	1. จังหวัดน่าน	35,395,515.33	0.108	35,395,520.00	16,778,227.67	0.068	16,778,230.00	19,774,477.00	0.066	19,774,480.00	4,851,635.33	0.094	4,851,640.00
	2. สาขาท่าวังผา	6,698,685.33	0.020	6,698,690.00	1,627,962.00	0.007	1,627,960.00	1,194,895.00	0.004	1,194,900.00	769,281.33	0.015	769,280.00
	3. สาขาเวียงสา	7,033,021.67	0.021	7,033,020.00	2,321,802.33	0.009	2,321,800.00	1,524,934.00	0.005	1,524,930.00	1,054,887.67	0.020	1,054,890.00
	4. สาขานาน้อย	2,304,085.00	0.007	2,304,080.00	626,388.67	0.003	626,390.00	193,454.67	0.001	193,450.00	364,310.00	0.007	364,310.00
	5. สาขาปัว	8,801,494.67	0.027	8,801,490.00	2,243,427.33	0.009	2,243,430.00	2,132,182.67	0.007	2,132,180.00	1,179,150.00	0.023	1,179,150.00
	6. สาขาเชียงกลาง	6,305,395.67	0.019	6,305,400.00	3,085,035.00	0.013	3,085,040.00	1,768,305.00	0.006	1,768,310.00	1,036,794.00	0.020	1,036,790.00
	7. อำเภอเฉลิมพระเกียรติ	-	-	-	-	-	-	-	-	-	-	-	-
	8. อำเภอแม่จริม	74,542.33	0.000	74,540.00	44,822.33	0.000	44,820.00	13,420.33	0.000	13,420.00	23,851.33	0.000	23,850.00
	9. อำเภอบ้านหลวง	126,347.33	0.000	126,350.00	47,782.00	0.000	47,780.00	21,130.67	0.000	21,130.00	18,973.67	0.000	18,970.00
	10. อำเภอสันติสุข	24,340.67	0.000	24,340.00	7,824.33	0.000	7,820.00	1,071.67	0.000	1,070.00	6,631.33	0.000	6,630.00
	11. อำเภอสองแคว	23,204.67	0.000	23,200.00	8,294.33	0.000	8,290.00	-	-	-	7,583.33	0.000	7,580.00
	12. อำเภอนาหมื่น	25,936.33	0.000	25,940.00	16,708.33	0.000	16,710.00	-	-	-	8,536.67	0.000	8,540.00
	13. อำเภอทุ่งช้าง	228,316.33	0.001	228,320.00	117,154.00	0.000	117,150.00	97,692.00	0.000	97,690.00	34,626.00	0.001	34,630.00
	14. อำเภอบ่อเกลือ	10,658.00	0.000	10,660.00	6,552.00	0.000	6,550.00	25,300.00	0.000	25,300.00	4,603.33	0.000	4,600.00
	รวม	**67,051,543.33**	**0.205**	**67,051,550.00**	**26,931,980.33**	0.110	**26,931,970.00**	**26,746,863.00**	0.089	**26,746,860.00**	**9,360,864.00**	0.182	9,360,860.00
27	1. จังหวัดบึงกาฬ	29,907,734.33	0.091	29,907,730.00	13,139,760.00	0.054	13,139,760.00	13,297,562.67	0.044	13,297,560.00	4,942,073.00	0.096	4,942,070.00

	รายชื่อสำนักงาน	รายได้จาก ค่าธรรมเนียม 58 - 60 (บาท)	คิดเป็น %	รายได้จาก ค่าธรรมเนียม 61 (บาท)	รายได้จาก ภาษีเงินได้ ฯ 58 - 60 (บาท)	คิดเป็น %	รายได้จาก ภาษีเงินได้ฯ 61 (บาท)	รายได้จาก ภาษี ธก. 58 - 60 (บาท)	คิดเป็น %	รายได้จาก ภาษี ธก. 61 (บาท)	รายได้จาก อากรแสตมป์ 58 - 60 (บาท)	คิดเป็น %	รายได้จาก อากรแสตมป์ 61 (บาท)
	2. สาขาเซกา	13,589,840.67	0.042	13,589,840.00	5,713,198.33	0.023	5,713,200.00	2,759,099.33	0.009	2,759,100.00	2,479,120.33	0.048	2,479,120.00
	3. อำเภอศรีวิไล	251,714.67	0.001	251,710.00	78,426.00	0.000	78,430.00	98,397.33	0.000	98,400.00	34,516.33	0.001	34,520.00
	4. อำเภอบุ่งคล้า	477,194.67	0.001	477,190.00	280,213.67	0.001	280,210.00	110,871.00	0.000	110,870.00	104,965.33	0.002	104,970.00
	5. อำเภอปากคาด	1,115,426.00	0.003	1,115,430.00	330,192.67	0.001	330,190.00	252,934.67	0.001	252,930.00	131,125.33	0.003	131,130.00
	6. อำเภอโซ่พิสัย	1,122,616.00	0.003	1,122,620.00	511,757.67	0.002	511,760.00	334,582.33	0.001	334,580.00	182,903.33	0.004	182,900.00
	7. อำเภอพรเจริญ	302,920.67	0.001	302,920.00	171,559.33	0.001	171,560.00	57,400.67	0.000	57,400.00	70,182.00	0.001	70,180.00
	8. อำเภอบึงโขงหลง	421,334.00	0.001	421,330.00	217,079.33	0.001	217,080.00	68,292.00	0.000	68,290.00	85,701.00	0.002	85,700.00
	รวม	**47,188,781.00**	**0.144**	**47,188,770.00**	**20,442,187.00**	0.083	**20,442,190.00**	**16,979,140.00**	0.056	**16,979,130.00**	**8,030,586.67**	0.156	8,030,590.00
28	1. จังหวัดบุรีรัมย์	66,288,337.74	0.203	66,288,340.00	32,409,697.67	0.132	32,409,700.00	38,052,223.00	0.126	38,052,220.00	11,604,978.67	0.225	11,604,980.00
	2. สาขากระสัง	9,730,362.67	0.030	9,730,360.00	4,450,723.00	0.018	4,450,720.00	2,261,155.33	0.007	2,261,160.00	2,301,941.67	0.045	2,301,940.00
	3. สาขานางรอง	26,440,619.67	0.081	26,440,620.00	10,795,392.00	0.044	10,795,390.00	9,008,373.67	0.030	9,008,370.00	4,742,739.33	0.092	4,742,740.00
	4. สาขาประโคนชัย	20,455,490.67	0.063	20,455,490.00	8,246,010.00	0.034	8,246,010.00	6,283,706.33	0.021	6,283,710.00	4,146,200.00	0.081	4,146,200.00
	5. สาขาสตึก	13,275,895.00	0.041	13,275,890.00	5,117,033.67	0.021	5,117,030.00	3,378,547.67	0.011	3,378,550.00	2,602,977.33	0.051	2,602,980.00
	6. สาขาพุทไธสง	11,416,563.33	0.035	11,416,560.00	4,124,757.00	0.017	4,124,760.00	2,962,249.67	0.010	2,962,250.00	2,698,366.67	0.052	2,698,370.00
	7. สาขาลำปลายมาศ	19,417,714.00	0.059	19,417,710.00	7,266,477.33	0.030	7,266,480.00	6,063,259.00	0.020	6,063,260.00	4,056,508.00	0.079	4,056,510.00
	8. สาขาคูเมือง	7,582,062.67	0.023	7,582,060.00	3,367,525.00	0.014	3,367,530.00	2,002,820.67	0.007	2,002,820.00	1,564,216.00	0.030	1,564,220.00
	9. ส่วนแยกละหานทราย (สาขานางรอง)	4,969,345.00	0.015	4,969,340.00	1,844,652.67	0.008	1,844,650.00	1,370,764.00	0.005	1,370,760.00	814,032.67	0.016	814,030.00
	10. อำเภอหนองกี่	1,691,987.33	0.005	1,691,990.00	979,405.33	0.004	979,410.00	756,560.67	0.003	756,560.00	361,819.00	0.007	361,820.00
	11. อำเภอบ้านกรวด	378,279.67	0.001	378,280.00	186,041.33	0.001	186,040.00	55,524.33	0.000	55,520.00	77,454.00	0.002	77,450.00
	12. อำเภอนาโพธิ์	108,128.00	0.000	108,130.00	43,597.67	0.000	43,600.00	13,831.00	0.000	13,830.00	29,831.67	0.001	29,830.00
	13. อำเภอปะคำ	130,699.67	0.000	130,700.00	76,941.33	0.000	76,940.00	43,488.00	0.000	43,490.00	51,385.33	0.001	51,390.00
	14. อำเภอหนองหงส์	909,748.33	0.003	909,750.00	445,475.33	0.002	445,480.00	284,362.67	0.001	284,360.00	208,258.00	0.004	208,260.00
	15. อำเภอพลับพลาชัย	128,087.00	0.000	128,090.00	92,082.67	0.000	92,080.00	29,251.00	0.000	29,250.00	30,238.67	0.001	30,240.00
	16. อำเภอห้วยราช	127,234.00	0.000	127,230.00	66,553.67	0.000	66,550.00	24,577.00	0.000	24,580.00	50,951.67	0.001	50,950.00
	17. อำเภอโนนดินแดง	83,080.00	0.000	83,080.00	15,518.00	0.000	15,520.00	11,000.00	0.000	11,000.00	10,805.33	0.000	10,800.00
	18. อำเภอเฉลิมพระเกียรติ	160,109.67	0.000	160,110.00	139,648.00	0.001	139,650.00	130,214.33	0.000	130,210.00	41,721.67	0.001	41,720.00
	รวม	**183,293,744.41**	0.560	**183,293,730.00**	**79,667,531.67**	0.325	**79,667,540.00**	**72,731,908.33**	0.241	**72,731,900.00**	**35,394,425.67**	0.688	35,394,430.00
29	1. จังหวัดปทุมธานี	382,433,343.00	1.169	382,433,340.00	314,661,271.33	1.282	314,661,270.00	366,695,720.33	1.215	366,695,720.00	53,231,148.33	1.034	53,231,150.00
	2. สาขาธัญบุรี	298,815,790.33	0.913	298,815,790.00	261,589,702.33	1.066	261,589,700.00	285,369,463.00	0.946	285,369,460.00	37,777,695.00	0.734	37,777,700.00
	3. สาขาคลองหลวง	426,043,989.33	1.302	426,043,990.00	353,563,833.33	1.440	353,563,830.00	404,908,535.67	1.342	404,908,540.00	54,153,905.67	1.052	54,153,910.00
	4. สาขาลำลูกกา	383,389,369.00	1.172	383,389,370.00	378,590,238.00	1.542	378,590,240.00	344,941,792.00	1.143	344,941,790.00	55,929,713.67	1.086	55,929,710.00
	5. อำเภอหนองเสือ	361,304.33	0.001	361,310.00	123,322.33	0.001	123,320.00	11,845.00	0.000	11,850.00	25,491.00	0.000	25,490.00
	6. อำเภอลาดหลุมแก้ว	459,105.33	0.001	459,110.00	64,374.33	0.000	64,370.00	193,946.67	0.001	193,950.00	4,566.33	0.000	4,570.00
	7. อำเภอสามโคก	268,097.33	0.001	268,100.00	44,810.67	0.000	44,810.00	91,519.00	0.000	91,520.00	14,299.00	0.000	14,300.00
	รวม	**1,491,770,998.67**	4.559	**1,491,771,010.00**	**1,308,637,552.33**	5.331	**1,308,637,540.00**	**1,402,212,821.67**	4.646	**1,402,212,830.00**	**201,136,819.00**	3.907	201,136,830.00

	รายชื่อสำนักงาน	รายได้จาก ค่าธรรมเนียม 58 - 60 (บาท)	คิดเป็น %	รายได้จาก ค่าธรรมเนียม 61 (บาท)	รายได้จาก ภาษีเงินได้ ฯ 58 - 60 (บาท)	คิดเป็น %	รายได้จาก ภาษีเงินได้ฯ 61 (บาท)	รายได้จาก ภาษี ธก. 58 - 60 (บาท)	คิดเป็น %	รายได้จาก ภาษี ธก. 61 (บาท)	รายได้จาก อากรแสตมป์ 58 - 60 (บาท)	คิดเป็น %	รายได้จาก อากรแสตมป์ 61 (บาท)
30	1. จังหวัดประจวบคีรีขันธ์	72,802,018.39	0.222	72,802,020.00	59,659,199.00	0.243	59,659,200.00	31,418,889.00	0.104	31,418,890.00	15,816,905.67	0.307	15,816,910.00
	2. สาขาหัวหิน	246,903,284.00	0.755	246,903,280.00	189,649,676.67	0.773	189,649,670.00	263,295,828.00	0.872	263,295,830.00	38,614,983.33	0.750	38,614,980.00
	3. สาขาบางสะพาน	21,052,996.00	0.064	21,053,000.00	12,641,039.00	0.051	12,641,040.00	8,122,580.67	0.027	8,122,580.00	5,372,796.33	0.104	5,372,800.00
	4. สาขาปราณบุรี	73,285,674.33	0.224	73,285,670.00	57,326,536.33	0.234	57,326,540.00	58,868,697.00	0.195	58,868,700.00	12,563,233.33	0.244	12,563,230.00
	5. อำเภอกุยบุรี	3,075,366.67	0.009	3,075,370.00	4,174,053.67	0.017	4,174,050.00	1,534,045.00	0.005	1,534,050.00	743,501.00	0.014	743,500.00
	6. อำเภอทับสะแก	1,564,525.67	0.005	1,564,530.00	1,005,749.67	0.004	1,005,750.00	1,068,543.67	0.004	1,068,540.00	267,441.00	0.005	267,440.00
	7. อำเภอบางสะพานน้อย	530,968.33	0.002	530,970.00	467,303.67	0.002	467,300.00	833,917.67	0.003	833,920.00	109,838.67	0.002	109,840.00
	8. อำเภอสามร้อยยอด	3,232,468.00	0.010	3,232,470.00	2,739,084.33	0.011	2,739,080.00	1,512,187.67	0.005	1,512,190.00	595,857.00	0.012	595,860.00
	รวม	**422,447,301.39**	1.291	**422,447,310.00**	**327,662,642.33**	1.335	**327,662,630.00**	**366,654,688.67**	1.215	**366,654,700.00**	**74,084,556.33**	1.439	74,084,560.00
31	1. จังหวัดปราจีนบุรี	141,745,039.00	0.433	141,745,040.00	80,431,675.33	0.328	80,431,680.00	139,876,222.00	0.463	139,876,220.00	18,179,587.67	0.353	18,179,590.00
	2. สาขากบินทร์บุรี	48,644,358.67	0.149	48,644,360.00	25,856,953.00	0.105	25,856,950.00	40,612,816.67	0.135	40,612,820.00	7,640,259.00	0.148	7,640,260.00
	3. อำเภอนาดี	1,104,784.33	0.003	1,104,780.00	535,725.33	0.002	535,730.00	384,270.00	0.001	384,270.00	311,647.67	0.006	311,650.00
	4. อำเภอบ้านสร้าง	374,971.67	0.001	374,970.00	249,768.00	0.001	249,770.00	42,941.00	0.000	42,940.00	80,293.67	0.002	80,290.00
	5. อำเภอประจันตคาม	605,539.00	0.002	605,540.00	524,968.00	0.002	524,970.00	179,423.00	0.001	179,420.00	146,944.00	0.003	146,950.00
	6. อำเภอศรีมหาโพธิ	4,112,783.00	0.013	4,112,780.00	1,659,184.00	0.007	1,659,180.00	2,161,284.33	0.007	2,161,280.00	484,286.67	0.009	484,290.00
	7. อำเภอศรีมโหสถ	161,358.67	0.000	161,360.00	121,451.00	0.000	121,450.00	36,762.67	0.000	36,760.00	26,799.00	0.001	26,800.00
	รวม	**196,748,834.33**	0.601	**196,748,830.00**	**109,379,724.67**	0.446	**109,379,730.00**	**183,293,719.67**	0.607	**183,293,710.00**	**26,869,817.67**	0.522	26,869,830.00
32	1. จังหวัดปัตตานี	4,489,926.67	0.014	4,489,930.00	4,105,669.00	0.017	4,105,670.00	3,369,617.67	0.011	3,369,620.00	6,378,526.33	0.124	6,378,530.00
	2. สาขาโคกโพธิ์	1,002,177.33	0.003	1,002,180.00	648,339.67	0.003	648,340.00	540,230.00	0.002	540,230.00	2,121,083.67	0.041	2,121,080.00
	3. สาขาปะนาเระ	557,270.33	0.002	557,270.00	304,605.00	0.001	304,610.00	400,195.67	0.001	400,200.00	906,089.33	0.018	906,090.00
	4. สาขาสายบุรี	488,930.67	0.001	488,930.00	308,685.00	0.001	308,690.00	242,527.67	0.001	242,530.00	667,765.67	0.013	667,770.00
	5. อำเภอหนองจิก	204,635.00	0.001	204,630.00	257,711.33	0.001	257,710.00	228,479.33	0.001	228,480.00	303,585.33	0.006	303,590.00
	6. อำเภอมายอ	26,000.00	0.000	26,000.00	28,124.00	0.000	28,120.00	2,766.33	0.000	2,770.00	112,821.00	0.002	112,820.00
	7. อำเภอทุ่งยางแดง	15,723.67	0.000	15,720.00	12,160.33	0.000	12,160.00	1,504.67	0.000	1,500.00	42,475.00	0.001	42,470.00
	8. อำเภอไม้แก่น	40,303.00	0.000	40,300.00	21,230.33	0.000	21,230.00	57,042.00	0.000	57,040.00	28,250.00	0.001	28,250.00
	9. อำเภอยะหริ่ง	69,323.00	0.000	69,320.00	79,151.67	0.000	79,150.00	31,807.33	0.000	31,810.00	188,162.67	0.004	188,160.00
	10. อำเภอยะรัง	103,108.33	0.000	103,110.00	40,111.33	0.000	40,110.00	20,817.67	0.000	20,820.00	285,845.33	0.006	285,850.00
	11. อำเภอกะพ้อ	14,526.33	0.000	14,530.00	20,383.00	0.000	20,380.00	451.33	0.000	450.00	24,518.67	0.000	24,520.00
	12. อำเภอแม่ลาน	14,499.33	0.000	14,500.00	15,164.33	0.000	15,160.00	2,097.33	0.000	2,100.00	65,972.00	0.001	65,970.00
	รวม	**7,026,423.67**	0.021	**7,026,420.00**	**5,841,335.00**	0.024	**5,841,330.00**	**4,897,537.00**	0.016	**4,897,550.00**	**11,125,095.00**	0.216	11,125,100.00
33	1. จังหวัดพระนครศรีอยุธยา	130,712,076.00	0.399	130,712,080.00	106,062,130.67	0.432	106,062,130.00	94,525,086.33	0.313	94,525,090.00	21,506,101.67	0.418	21,506,100.00
	2. สาขาเสนา	42,290,714.33	0.129	42,290,710.00	26,461,812.00	0.108	26,461,810.00	17,752,105.33	0.059	17,752,100.00	7,907,501.00	0.154	7,907,500.00
	3. สาขาท่าเรือ	20,337,907.67	0.062	20,337,910.00	11,075,633.33	0.045	11,075,630.00	6,994,826.00	0.023	6,994,830.00	4,352,980.33	0.085	4,352,980.00
	4. สาขาวังน้อย	242,201,939.33	0.740	242,201,940.00	155,129,263.00	0.632	155,129,260.00	266,681,191.00	0.884	266,681,190.00	29,627,125.00	0.575	29,627,130.00
	5. อำเภอลาดบัวหลวง	8,786.33	0.000	8,790.00	4,691.67	0.000	4,690.00	-	-	-	6,060.00	0.000	6,060.00

	รายชื่อสำนักงาน	รายได้จาก ค่าธรรมเนียม 58 - 60 (บาท)	คิดเป็น %	รายได้จาก ค่าธรรมเนียม 61 (บาท)	รายได้จาก ภาษีเงินได้ ฯ 58 - 60 (บาท)	คิดเป็น %	รายได้จาก ภาษีเงินได้ฯ 61 (บาท)	รายได้จาก ภาษี ธก. 58 - 60 (บาท)	คิดเป็น %	รายได้จาก ภาษี ธก. 61 (บาท)	รายได้จาก อากรแสตมป์ 58 - 60 (บาท)	คิดเป็น %	รายได้จาก อากรแสตมป์ 61 (บาท)
	6. อำเภอนครหลวง	92,611.00	0.000	92,610.00	195,263.00	0.001	195,260.00	577,790.00	0.002	577,790.00	21,011.00	0.000	21,010.00
	7. อำเภอบางไทร	105,793.33	0.000	105,790.00	90,440.33	0.000	90,440.00	105,131.33	0.000	105,130.00	35,902.00	0.001	35,900.00
	8. อำเภอบางบาล	83,286.33	0.000	83,290.00	55,650.67	0.000	55,650.00	7,954.33	0.000	7,950.00	31,099.67	0.001	31,100.00
	9. อำเภอบางปะอิน	315,724.33	0.001	315,720.00	292,862.33	0.001	292,860.00	417,614.33	0.001	417,610.00	122,017.67	0.002	122,020.00
	10. อำเภอบางปะหัน	281,428.67	0.001	281,430.00	18,329.33	0.000	18,330.00	6,694.33	0.000	6,690.00	8,177.00	0.000	8,180.00
	11. อำเภอผักไห่	19,466.33	0.000	19,470.00	11,658.33	0.000	11,660.00	2,772.00	0.000	2,770.00	7,184.00	0.000	7,180.00
	12. อำเภอภาชี	48,869.67	0.000	48,870.00	36,173.33	0.000	36,170.00	28,228.33	0.000	28,230.00	16,746.33	0.000	16,750.00
	13. อำเภอบางซ้าย	1,524.67	0.000	1,520.00	125.00	0.000	130.00	-	-	-	72.67	0.000	70.00
	14. อำเภออุทัย	518,236.00	0.002	518,240.00	310,451.33	0.001	310,450.00	947,816.33	0.003	947,820.00	11,093.00	0.000	11,090.00
	15. อำเภอมหาราช	3,567.00	0.000	3,570.00	2,599.00	0.000	2,600.00	-	-	-	1,845.00	0.000	1,840.00
	16. อำเภอบ้านแพรก	9,383.67	0.000	9,380.00	3,255.67	0.000	3,260.00	-	-	-	4,327.00	0.000	4,330.00
	รวม	**437,031,314.67**	1.336	**437,031,320.00**	**299,750,339.00**	1.221	**299,750,330.00**	**388,047,209.67**	1.286	**388,047,200.00**	**63,659,243.33**	1.237	63,659,240.00
34	1. จังหวัดพะเยา	37,418,433.99	0.114	37,418,440.00	19,456,008.33	0.079	19,456,010.00	15,635,175.00	0.052	15,635,180.00	5,577,809.33	0.108	5,577,810.00
	2. สาขาแม่ใจ	5,787,813.00	0.018	5,787,810.00	2,960,728.33	0.012	2,960,730.00	1,604,770.00	0.005	1,604,770.00	944,932.33	0.018	944,930.00
	3. สาขาดอกคำใต้	15,158,387.67	0.046	15,158,390.00	8,850,297.67	0.036	8,850,300.00	4,340,200.67	0.014	4,340,200.00	2,690,642.33	0.052	2,690,640.00
	4. สาขาเชียงคำ	19,201,676.33	0.059	19,201,680.00	9,226,381.33	0.038	9,226,380.00	5,678,913.33	0.019	5,678,910.00	2,919,656.33	0.057	2,919,650.00
	5. สาขาจุน	9,087,203.33	0.028	9,087,200.00	4,606,831.67	0.019	4,606,830.00	2,932,881.67	0.010	2,932,880.00	1,473,809.67	0.029	1,473,810.00
	6. สาขาปง	4,929,059.00	0.015	4,929,060.00	2,109,713.33	0.009	2,109,720.00	491,591.67	0.002	491,590.00	785,430.67	0.015	785,430.00
	7. ส่วนแยกเชียงม่วน	2,255,257.67	0.007	2,255,260.00	1,207,619.00	0.005	1,207,620.00	500,520.00	0.002	500,520.00	342,309.00	0.007	342,310.00
	รวม	**93,837,830.99**	0.287	**93,837,840.00**	**48,417,579.67**	0.197	**48,417,590.00**	**31,184,052.33**	0.103	**31,184,050.00**	**14,734,589.67**	0.286	14,734,580.00
35	1. จังหวัดพังงา	15,101,833.00	0.046	15,101,830.00	7,616,590.33	0.031	7,616,590.00	9,800,568.00	0.032	9,800,570.00	2,572,889.33	0.050	2,572,890.00
	2. สาขาตะกั่วป่า	36,897,272.00	0.113	36,897,270.00	37,715,181.00	0.154	37,715,180.00	83,441,816.33	0.276	83,441,820.00	9,529,687.67	0.185	9,529,690.00
	3. สาขาท้ายเหมือง	11,390,912.00	0.035	11,390,910.00	7,507,802.33	0.031	7,507,810.00	5,899,999.00	0.020	5,900,000.00	4,371,048.00	0.085	4,371,050.00
	4. สาขาตะกั่วทุ่ง	19,380,621.33	0.059	19,380,620.00	16,581,700.67	0.068	16,581,700.00	22,910,600.67	0.076	22,910,600.00	4,349,404.33	0.084	4,349,400.00
	5. อำเภอเกาะยาว	4,292,333.60	0.013	4,292,330.00	3,275,657.00	0.013	3,275,660.00	2,773,323.67	0.009	2,773,320.00	1,726,818.67	0.034	1,726,820.00
	6. อำเภอกะปง	939,532.67	0.003	939,530.00	561,750.33	0.002	561,750.00	428,979.33	0.001	428,980.00	246,944.00	0.005	246,940.00
	7. อำเภอคุระบุรี	2,430,108.00	0.007	2,430,110.00	1,898,851.67	0.008	1,898,850.00	836,405.33	0.003	836,410.00	506,792.00	0.010	506,790.00
	8. อำเภอทับปุด	1,188,841.33	0.004	1,188,840.00	656,698.00	0.003	656,700.00	257,865.33	0.001	257,870.00	209,724.33	0.004	209,720.00
	รวม	**91,621,453.93**	0.280	**91,621,440.00**	**75,814,231.33**	0.309	**75,814,240.00**	**126,349,557.67**	0.419	**126,349,570.00**	**23,513,308.33**	0.457	23,513,300.00
36	1. จังหวัดพัทลุง	42,821,299.00	0.131	42,821,300.00	20,780,539.33	0.085	20,780,540.00	18,619,531.67	0.062	18,619,530.00	9,168,665.33	0.178	9,168,670.00
	2. สาขาปากพะยูน	11,831,931.00	0.036	11,831,930.00	6,026,408.00	0.025	6,026,410.00	3,709,049.00	0.012	3,709,050.00	3,027,083.00	0.059	3,027,080.00
	3. สาขาควนขนุน	18,359,478.33	0.056	18,359,480.00	8,562,203.00	0.035	8,562,200.00	7,114,144.00	0.024	7,114,150.00	4,247,752.67	0.083	4,247,750.00
	4. สาขาตะโหมด	12,590,990.00	0.038	12,590,990.00	5,924,396.33	0.024	5,924,400.00	5,098,404.00	0.017	5,098,400.00	2,689,921.67	0.052	2,689,920.00
	5. อำเภอกงหรา	786,857.00	0.002	786,860.00	359,177.00	0.001	359,180.00	184,752.67	0.001	184,750.00	158,032.00	0.003	158,030.00
	6. อำเภอเขาชัยสน	613,471.33	0.002	613,470.00	292,649.67	0.001	292,650.00	196,234.00	0.001	196,230.00	168,007.67	0.003	168,010.00

	รายชื่อสำนักงาน	รายได้จาก ค่าธรรมเนียม 58 - 60 (บาท)	คิดเป็น %	รายได้จาก ค่าธรรมเนียม 61 (บาท)	รายได้จาก ภาษีเงินได้ ฯ 58 - 60 (บาท)	คิดเป็น %	รายได้จาก ภาษีเงินได้ฯ 61 (บาท)	รายได้จาก ภาษี ธก. 58 - 60 (บาท)	คิดเป็น %	รายได้จาก ภาษี ธก. 61 (บาท)	รายได้จาก อากรแสตมป์ 58 - 60 (บาท)	คิดเป็น %	รายได้จาก อากรแสตมป์ 61 (บาท)
	7. อำเภอศรีบรรพต	258,272.00	0.001	258,270.00	91,197.00	0.000	91,200.00	42,215.00	0.000	42,220.00	100,344.33	0.002	100,340.00
	8. อำเภอป่าบอน	859,461.33	0.003	859,460.00	406,824.33	0.002	406,830.00	329,752.67	0.001	329,750.00	191,290.67	0.004	191,290.00
	9. อำเภอบางแก้ว	204,415.67	0.001	204,420.00	131,044.00	0.001	131,040.00	29,989.67	0.000	29,990.00	50,928.67	0.001	50,930.00
	10. อำเภอป่าพะยอม	260,361.00	0.001	260,360.00	193,899.33	0.001	193,900.00	74,352.33	0.000	74,350.00	59,492.33	0.001	59,490.00
	รวม	**88,586,536.67**	0.271	**88,586,540.00**	**42,768,338.00**	0.174	**42,768,350.00**	**35,398,425.00**	0.117	**35,398,420.00**	**19,861,518.33**	0.386	19,861,510.00
37	1. จังหวัดพิจิตร	23,245,871.33	0.071	23,245,870.00	10,381,223.33	0.042	10,381,220.00	11,238,235.33	0.037	11,238,230.00	4,200,578.33	0.082	4,200,580.00
	2. สาขาตะพานหิน	15,718,234.33	0.048	15,718,230.00	7,150,950.00	0.029	7,150,950.00	5,640,922.00	0.019	5,640,920.00	3,557,788.33	0.069	3,557,790.00
	3. สาขาโพทะเล	7,471,843.00	0.023	7,471,840.00	3,622,118.00	0.015	3,622,120.00	2,256,025.33	0.007	2,256,030.00	1,696,874.00	0.033	1,696,870.00
	4. สาขาบางมูลนาก	8,424,195.00	0.026	8,424,190.00	4,515,836.67	0.018	4,515,840.00	4,022,706.67	0.013	4,022,710.00	1,662,791.33	0.032	1,662,790.00
	5. สาขาโพธิ์ประทับช้าง	3,916,164.00	0.012	3,916,170.00	1,609,141.67	0.007	1,609,140.00	1,220,340.67	0.004	1,220,340.00	763,434.00	0.015	763,430.00
	6.สาขาสามง่าม	7,111,151.00	0.022	7,111,150.00	2,184,920.33	0.009	2,184,920.00	3,186,306.33	0.011	3,186,310.00	1,109,640.67	0.022	1,109,640.00
	7. อำเภอวังทรายพูน	235,390.67	0.001	235,390.00	88,642.00	0.000	88,640.00	74,789.33	0.000	74,790.00	30,857.33	0.001	30,860.00
	8. อำเภอทับคล้อ	558,887.00	0.002	558,890.00	263,683.67	0.001	263,680.00	185,105.33	0.001	185,110.00	73,893.00	0.001	73,890.00
	9. อำเภอวชิรบารมี	299,054.33	0.001	299,060.00	123,356.67	0.001	123,350.00	68,907.33	0.000	68,910.00	42,345.33	0.001	42,350.00
	10. อำเภอดงเจริญ	58,892.33	0.000	58,890.00	38,178.00	0.000	38,180.00	91,740.00	0.000	91,740.00	37,682.33	0.001	37,680.00
	11. อำเภอบึงนาราง	966,214.33	0.003	966,220.00	239,281.33	0.001	239,280.00	199,920.00	0.001	199,920.00	126,973.67	0.002	126,970.00
	รวม	**68,005,897.33**	0.208	**68,005,900.00**	**30,217,331.67**	0.123	**30,217,320.00**	**28,184,998.33**	0.093	**28,185,010.00**	**13,302,858.33**	0.258	13,302,850.00
38	1. จังหวัดพิษณุโลก	152,653,967.00	0.467	152,653,970.00	83,710,755.67	0.341	83,710,760.00	112,750,201.67	0.374	112,750,200.00	20,782,604.67	0.404	20,782,600.00
	2. สาขาพรหมพิราม	13,810,904.33	0.042	13,810,900.00	4,695,299.00	0.019	4,695,300.00	5,193,587.33	0.017	5,193,590.00	2,767,081.00	0.054	2,767,080.00
	3. สาขาบางระกำ	13,076,998.00	0.040	13,077,000.00	5,864,968.67	0.024	5,864,970.00	3,347,699.33	0.011	3,347,700.00	2,917,700.67	0.057	2,917,700.00
	4. สาขานครไทย	8,083,312.33	0.025	8,083,310.00	3,129,209.67	0.013	3,129,210.00	2,785,892.00	0.009	2,785,890.00	1,479,854.33	0.029	1,479,850.00
	5. สาขาวังทอง	19,390,188.33	0.059	19,390,190.00	8,802,271.33	0.036	8,802,270.00	8,230,652.67	0.027	8,230,650.00	3,695,279.67	0.072	3,695,280.00
	6. สาขาวัดโบสถ์	5,965,287.33	0.018	5,965,290.00	4,086,670.33	0.017	4,086,670.00	2,860,989.00	0.009	2,860,990.00	1,349,705.00	0.026	1,349,700.00
	7. สาขาบางกระทุ่ม	5,851,792.00	0.018	5,851,790.00	2,186,560.67	0.009	2,186,560.00	1,134,115.00	0.004	1,134,110.00	1,191,065.67	0.023	1,191,070.00
	8. อำเภอชาติตระการ	131,554.33	0.000	131,550.00	54,508.33	0.000	54,510.00	23,503.33	0.000	23,500.00	32,301.67	0.001	32,300.00
	9. อำเภอเนินมะปราง	476,250.00	0.001	476,250.00	227,070.00	0.001	227,070.00	177,437.33	0.001	177,440.00	97,217.00	0.002	97,220.00
	รวม	**219,440,253.67**	0.671	**219,440,250.00**	**112,757,313.67**	0.459	**112,757,320.00**	**136,504,077.67**	0.452	**136,504,070.00**	**34,312,809.67**	0.667	34,312,800.00
39	1. จังหวัดเพชรบุรี	74,599,616.78	0.228	74,599,620.00	43,155,770.67	0.176	43,155,770.00	39,362,748.00	0.130	39,362,750.00	13,226,336.33	0.257	13,226,340.00
	2. สาขาชะอำ	190,747,495.00	0.583	190,747,500.00	170,371,505.67	0.694	170,371,510.00	269,277,523.33	0.892	269,277,520.00	20,934,966.33	0.407	20,934,970.00
	3. สาขาท่ายาง	29,970,389.00	0.092	29,970,390.00	20,316,853.33	0.083	20,316,850.00	20,256,565.33	0.067	20,256,570.00	6,185,085.67	0.120	6,185,080.00
	4. สาขาเขาย้อย	24,292,298.00	0.074	24,292,300.00	14,359,127.67	0.058	14,359,130.00	14,924,195.67	0.049	14,924,200.00	4,736,556.67	0.092	4,736,560.00
	5. อำเภอหนองหญ้าปล้อง	357,450.00	0.001	357,450.00	253,229.00	0.001	253,230.00	245,103.00	0.001	245,100.00	163,845.00	0.003	163,840.00
	6. อำเภอบ้านลาด	438,919.67	0.001	438,920.00	338,616.67	0.001	338,620.00	48,062.67	0.000	48,060.00	104,744.33	0.002	104,740.00
	7. อำเภอบ้านแหลม	722,579.67	0.002	722,580.00	601,467.00	0.002	601,470.00	69,647.00	0.000	69,650.00	167,815.00	0.003	167,810.00
	8. อำเภอแก่งกระจาน	983,170.33	0.003	983,170.00	882,621.33	0.004	882,620.00	592,316.00	0.002	592,320.00	168,190.00	0.003	168,190.00

	รายชื่อสำนักงาน	รายได้จาก ค่าธรรมเนียม 58 - 60 (บาท)	คิดเป็น %	รายได้จาก ค่าธรรมเนียม 61 (บาท)	รายได้จาก ภาษีเงินได้ ฯ 58 - 60 (บาท)	คิดเป็น %	รายได้จาก ภาษีเงินได้ฯ 61 (บาท)	รายได้จาก ภาษี ธก. 58 - 60 (บาท)	คิดเป็น %	รายได้จาก ภาษี ธก. 61 (บาท)	รายได้จาก อากรแสตมป์ 58 - 60 (บาท)	คิดเป็น %	รายได้จาก อากรแสตมป์ 61 (บาท)
	รวม	**322,111,918.44**	0.984	**322,111,930.00**	**250,279,191.33**	1.020	**250,279,200.00**	**344,776,161.00**	1.142	**344,776,170.00**	**45,687,539.33**	0.887	45,687,530.00
40	1. จังหวัดเพชรบูรณ์	47,969,186.33	0.147	47,969,190.00	21,814,496.33	0.089	21,814,500.00	18,056,754.67	0.060	18,056,750.00	7,888,532.67	0.153	7,888,530.00
	2. สาขาหล่มสัก	24,376,944.00	0.074	24,376,940.00	11,900,566.33	0.048	11,900,570.00	7,347,853.00	0.024	7,347,850.00	5,356,394.67	0.104	5,356,400.00
	3. สาขาวิเชียรบุรี	27,046,703.33	0.083	27,046,700.00	13,828,495.67	0.056	13,828,500.00	7,815,624.33	0.026	7,815,620.00	5,293,145.33	0.103	5,293,150.00
	4. สาขาชนแดน	10,799,135.33	0.033	10,799,140.00	5,431,833.33	0.022	5,431,830.00	4,493,759.00	0.015	4,493,760.00	2,292,999.00	0.045	2,293,000.00
	5. สาขาหนองไผ่	25,198,888.33	0.077	25,198,890.00	13,363,765.33	0.054	13,363,770.00	7,136,094.00	0.024	7,136,090.00	4,554,760.00	0.088	4,554,760.00
	6. สาขาหล่มเก่า	8,241,238.67	0.025	8,241,240.00	2,792,695.67	0.011	2,792,700.00	1,776,107.00	0.006	1,776,110.00	1,554,715.67	0.030	1,554,720.00
	7. ส่วนแยกเขาค้อ (สาขาหล่มสัก)	11,086,867.00	0.034	11,086,870.00	7,799,719.33	0.032	7,799,720.00	13,255,603.33	0.044	13,255,600.00	1,390,865.00	0.027	1,390,860.00
	8. อำเภอน้ำหนาว	-	-	-	-	-	-	-	-	-	-	-	-
	9. อำเภอศรีเทพ	1,531,648.00	0.005	1,531,650.00	960,073.00	0.004	960,070.00	822,745.33	0.003	822,750.00	271,248.00	0.005	271,250.00
	10. อำเภอบึงสามพัน	1,858,996.00	0.006	1,859,000.00	937,991.67	0.004	937,990.00	1,703,841.00	0.006	1,703,840.00	135,823.33	0.003	135,820.00
	11. อำเภอวังโป่ง	682,443.00	0.002	682,440.00	411,543.00	0.002	411,540.00	171,048.33	0.001	171,050.00	150,619.00	0.003	150,620.00
	รวม	**158,792,050.00**	0.485	**158,792,060.00**	**79,241,179.67**	0.323	**79,241,190.00**	**62,579,430.00**	0.207	**62,579,420.00**	**28,889,102.67**	0.561	28,889,110.00
41	1. จังหวัดแพร่	39,756,153.00	0.122	39,756,150.00	20,744,571.00	0.085	20,744,570.00	18,236,447.67	0.060	18,236,450.00	5,319,149.67	0.103	5,319,150.00
	2. สาขาร้องกวาง	7,863,565.33	0.024	7,863,570.00	3,312,307.33	0.013	3,312,310.00	2,090,417.67	0.007	2,090,420.00	1,335,276.67	0.026	1,335,280.00
	3. สาขาสอง	6,338,333.00	0.019	6,338,330.00	2,790,310.67	0.011	2,790,310.00	2,152,086.33	0.007	2,152,090.00	987,557.33	0.019	987,560.00
	4. สาขาวังชิ้น	3,825,445.33	0.012	3,825,450.00	1,433,515.33	0.006	1,433,510.00	490,269.00	0.002	490,270.00	721,533.33	0.014	721,530.00
	5. สาขาลอง	3,580,707.33	0.011	3,580,710.00	1,662,251.33	0.007	1,662,250.00	521,766.33	0.002	521,770.00	659,350.33	0.013	659,350.00
	6. สาขาสูงเม่น	15,550,239.33	0.048	15,550,240.00	6,200,923.67	0.025	6,200,920.00	5,342,525.33	0.018	5,342,520.00	2,537,577.67	0.049	2,537,580.00
	7. อำเภอเด่นชัย	781,185.00	0.002	781,180.00	265,802.33	0.001	265,800.00	202,663.00	0.001	202,660.00	90,299.33	0.002	90,300.00
	8. อำเภอหนองม่วงไข่	75,556.33	0.000	75,560.00	58,241.33	0.000	58,240.00	3,300.00	0.000	3,300.00	17,419.00	0.000	17,420.00
	รวม	**77,771,184.67**	0.238	**77,771,190.00**	**36,467,923.00**	0.149	**36,467,910.00**	**29,039,475.33**	0.096	**29,039,480.00**	**11,668,163.33**	0.227	11,668,170.00
42	1. จังหวัดภูเก็ต	543,356,535.00	1.661	543,356,530.00	360,174,610.33	1.467	360,174,610.00	665,282,148.67	2.204	665,282,150.00	67,948,617.33	1.320	67,948,620.00
	2. สาขาถลาง	190,140,764.00	0.581	190,140,760.00	147,976,760.00	0.603	147,976,760.00	314,047,727.67	1.041	314,047,730.00	27,705,089.67	0.538	27,705,090.00
	3. อำเภอกะทู้	30,308,387.00	0.093	30,308,390.00	33,576,477.33	0.137	33,576,480.00	41,088,600.67	0.136	41,088,600.00	8,353,193.67	0.162	8,353,200.00
	รวม	**763,805,686.00**	2.334	**763,805,680.00**	**541,727,847.67**	2.207	**541,727,850.00**	**1,020,418,477.00**	3.381	**1,020,418,480.00**	**104,006,900.67**	2.020	104,006,910.00
43	1. จังหวัดมหาสารคาม	64,603,781.27	0.197	64,603,780.00	34,371,159.67	0.140	34,371,160.00	35,152,020.33	0.116	35,152,020.00	10,789,361.33	0.210	10,789,360.00
	2. สาขาบรบือ	20,331,518.67	0.062	20,331,520.00	8,081,531.33	0.033	8,081,530.00	5,473,353.00	0.018	5,473,350.00	4,529,968.33	0.088	4,529,970.00
	3. สาขาเชียงยืน	16,447,938.00	0.050	16,447,940.00	8,414,196.67	0.034	8,414,200.00	4,760,169.67	0.016	4,760,170.00	3,678,681.33	0.071	3,678,680.00
	4. สาขาโกสุมพิสัย	17,612,572.00	0.054	17,612,570.00	7,435,298.00	0.030	7,435,300.00	5,619,830.00	0.019	5,619,830.00	3,826,154.67	0.074	3,826,160.00
	5. สาขาวาปีปทุม	19,232,890.00	0.059	19,232,890.00	7,316,185.00	0.030	7,316,180.00	4,153,142.00	0.014	4,153,140.00	4,239,464.67	0.082	4,239,460.00
	6. สาขาพยัคฆภูมิพิสัย	20,811,646.33	0.064	20,811,650.00	7,210,486.00	0.029	7,210,480.00	4,837,590.67	0.016	4,837,590.00	4,159,780.00	0.081	4,159,780.00
	7. สาขากันทรวิชัย	28,783,950.33	0.088	28,783,950.00	15,306,169.00	0.062	15,306,170.00	14,359,171.00	0.048	14,359,170.00	4,956,987.67	0.096	4,956,990.00
	8. สาขานาเชือก	7,645,737.67	0.023	7,645,740.00	2,834,439.00	0.012	2,834,440.00	1,807,059.00	0.006	1,807,060.00	1,682,581.33	0.033	1,682,580.00
	9. อำเภอแกดำ	56,280.67	0.000	56,280.00	25,246.33	0.000	25,250.00	5,863.00	0.000	5,860.00	13,794.00	0.000	13,790.00

	รายชื่อสำนักงาน	รายได้จาก ค่าธรรมเนียม 58 - 60 (บาท)	คิดเป็น %	รายได้จาก ค่าธรรมเนียม 61 (บาท)	รายได้จาก ภาษีเงินได้ ฯ 58 - 60 (บาท)	คิดเป็น %	รายได้จาก ภาษีเงินได้ฯ 61 (บาท)	รายได้จาก ภาษี ธก. 58 - 60 (บาท)	คิดเป็น %	รายได้จาก ภาษี ธก. 61 (บาท)	รายได้จาก อากรแสตมป์ 58 - 60 (บาท)	คิดเป็น %	รายได้จาก อากรแสตมป์ 61 (บาท)
	10. อำเภอนาดูน	279,598.33	0.001	279,600.00	134,958.67	0.001	134,960.00	33,744.00	0.000	33,740.00	71,321.67	0.001	71,320.00
	11. อำเภอยางสีสุราช	162,691.67	0.000	162,690.00	75,526.00	0.000	75,520.00	23,088.00	0.000	23,090.00	29,872.67	0.001	29,870.00
	รวม	**195,968,604.93**	0.599	**195,968,610.00**	**91,205,195.67**	0.372	**91,205,190.00**	**76,225,030.67**	0.253	**76,225,020.00**	**37,977,967.67**	0.738	37,977,960.00
44	1. จังหวัดมุกดาหาร	44,943,139.67	0.137	44,943,140.00	18,402,846.00	0.075	18,402,850.00	25,976,660.67	0.086	25,976,660.00	7,456,446.00	0.145	7,456,450.00
	2. สาขาคำชะอี	4,305,554.00	0.013	4,305,550.00	1,133,136.00	0.005	1,133,140.00	919,385.67	0.003	919,390.00	879,408.67	0.017	879,410.00
	3. อำเภอนิคมคำสร้อย	464,491.00	0.001	464,490.00	160,579.00	0.001	160,580.00	116,179.33	0.000	116,180.00	104,642.33	0.002	104,640.00
	4. อำเภอดอนตาล	588,157.00	0.002	588,160.00	357,567.67	0.001	357,570.00	232,111.00	0.001	232,110.00	125,333.00	0.002	125,340.00
	5. อำเภอดงหลวง	284,951.33	0.001	284,950.00	77,947.67	0.000	77,950.00	122,753.67	0.000	122,750.00	24,147.67	0.000	24,150.00
	6. อำเภอหว้านใหญ่	199,777.67	0.001	199,780.00	101,119.00	0.000	101,120.00	95,062.67	0.000	95,060.00	41,300.33	0.001	41,300.00
	7. อำเภอหนองสูง	75,947.00	0.000	75,950.00	11,373.00	0.000	11,370.00	30,101.67	0.000	30,100.00	15,171.00	0.000	15,170.00
	รวม	**50,862,017.67**	0.155	**50,862,020.00**	**20,244,568.33**	0.082	**20,244,580.00**	**27,492,254.67**	0.091	**27,492,250.00**	**8,646,449.00**	0.168	8,646,460.00
45	1. จังหวัดแม่ฮ่องสอน	8,072,416.33	0.025	8,072,420.00	5,083,161.33	0.021	5,083,160.00	3,082,163.67	0.010	3,082,160.00	1,067,652.33	0.021	1,067,650.00
	2. สาขาแม่สะเรียง	4,157,891.33	0.013	4,157,890.00	2,131,866.67	0.009	2,131,870.00	1,361,449.33	0.005	1,361,450.00	846,365.00	0.016	846,360.00
	3. สาขาปาย	6,779,520.33	0.021	6,779,520.00	4,569,872.00	0.019	4,569,870.00	3,123,825.33	0.010	3,123,830.00	1,421,646.33	0.028	1,421,650.00
	4. อำเภอปางมะผ้า	-	-	-	-	-	-	-	-	-	-	-	-
	5. อำเภอขุนยวม	196,435.33	0.001	196,440.00	95,272.67	0.000	95,270.00	26,775.00	0.000	26,780.00	39,980.67	0.001	39,980.00
	6. อำเภอแม่ลาน้อย	140,158.00	0.000	140,160.00	75,402.33	0.000	75,400.00	14,864.67	0.000	14,860.00	30,457.67	0.001	30,460.00
	7. อำเภอสบเมย	29,513.67	0.000	29,510.00	17,209.67	0.000	17,210.00	2,126.67	0.000	2,130.00	6,862.33	0.000	6,860.00
	รวม	**19,375,935.00**	0.059	**19,375,940.00**	**11,972,784.67**	0.049	**11,972,780.00**	**7,611,204.67**	0.025	**7,611,210.00**	**3,412,964.33**	0.066	3,412,960.00
46	1. จังหวัดยะลา	5,521,962.00	0.017	5,521,960.00	5,981,749.00	0.024	5,981,750.00	4,799,208.00	0.016	4,799,210.00	8,666,862.67	0.168	8,666,860.00
	2. สาขาเบตง	1,419,103.33	0.004	1,419,100.00	923,594.00	0.004	923,590.00	692,250.33	0.002	692,250.00	2,179,227.33	0.042	2,179,230.00
	3. สาขายะหา	317,265.67	0.001	317,270.00	122,977.67	0.001	122,980.00	87,409.33	0.000	87,410.00	760,637.67	0.015	760,640.00
	4. สาขาบันนังสตา	186,800.33	0.001	186,800.00	102,755.00	0.000	102,760.00	37,688.67	0.000	37,690.00	329,446.33	0.006	329,450.00
	5. สาขารามัน	567,308.00	0.002	567,310.00	195,688.33	0.001	195,690.00	107,803.67	0.000	107,800.00	998,341.00	0.019	998,340.00
	6. อำเภอธารโต	41,554.33	0.000	41,560.00	27,175.00	0.000	27,180.00	146.67	0.000	150.00	135,319.67	0.003	135,320.00
	7. อำเภอกาบัง	47,946.67	0.000	47,950.00	31,011.33	0.000	31,010.00	20,997.00	0.000	21,000.00	128,454.67	0.002	128,460.00
	รวม	**8,101,940.33**	0.025	**8,101,950.00**	**7,384,950.33**	0.030	**7,384,960.00**	**5,745,503.67**	0.019	**5,745,510.00**	**13,198,289.33**	0.256	13,198,300.00
47	1. จังหวัดยโสธร	38,643,260.00	0.118	38,643,260.00	16,693,395.33	0.068	16,693,400.00	11,467,092.00	0.038	11,467,090.00	6,316,521.00	0.123	6,316,520.00
	2. สาขาคำเขื่อนแก้ว	8,511,444.67	0.026	8,511,440.00	2,606,718.00	0.011	2,606,720.00	1,739,952.33	0.006	1,739,950.00	1,754,116.67	0.034	1,754,120.00
	3. สาขามหาชนะชัย	9,316,582.67	0.028	9,316,580.00	2,852,476.00	0.012	2,852,480.00	1,770,955.00	0.006	1,770,960.00	1,996,541.67	0.039	1,996,540.00
	4. สาขาเลิงนกทา	10,376,170.33	0.032	10,376,170.00	4,289,296.67	0.017	4,289,300.00	2,702,662.67	0.009	2,702,660.00	1,589,763.67	0.031	1,589,770.00
	5. สาขากุดชุม	8,024,891.33	0.025	8,024,890.00	2,776,401.67	0.011	2,776,400.00	1,851,422.33	0.006	1,851,420.00	1,600,118.00	0.031	1,600,120.00
	6. อำเภอทรายมูล	544,367.67	0.002	544,370.00	171,323.00	0.001	171,320.00	117,715.33	0.000	117,720.00	129,009.67	0.003	129,010.00
	7. อำเภอป่าติ้ว	369,899.33	0.001	369,900.00	157,232.00	0.001	157,230.00	61,409.00	0.000	61,410.00	76,029.67	0.001	76,030.00
	8. อำเภอค้อวัง	127,678.67	0.000	127,680.00	60,470.00	0.000	60,470.00	32,751.33	0.000	32,750.00	21,890.33	0.000	21,890.00

	รายชื่อสำนักงาน	รายได้จาก ค่าธรรมเนียม 58 - 60 (บาท)	คิดเป็น %	รายได้จาก ค่าธรรมเนียม 61 (บาท)	รายได้จาก ภาษีเงินได้ ฯ 58 - 60 (บาท)	คิดเป็น %	รายได้จาก ภาษีเงินได้ฯ 61 (บาท)	รายได้จาก ภาษี ธก. 58 - 60 (บาท)	คิดเป็น %	รายได้จาก ภาษี ธก. 61 (บาท)	รายได้จาก อากรแสตมป์ 58 - 60 (บาท)	คิดเป็น %	รายได้จาก อากรแสตมป์ 61 (บาท)
	9. อำเภอไทยเจริญ	282,641.67	0.001	282,640.00	132,934.67	0.001	132,930.00	62,373.67	0.000	62,370.00	57,689.00	0.001	57,690.00
	รวม	**76,196,936.33**	0.233	**76,196,930.00**	**29,740,247.33**	0.121	**29,740,250.00**	**19,806,333.67**	0.066	**19,806,330.00**	**13,541,679.67**	0.263	13,541,690.00
48	1. จังหวัดร้อยเอ็ด	68,726,396.07	0.210	68,726,400.00	30,167,282.00	0.123	30,167,280.00	28,331,057.00	0.094	28,331,060.00	10,986,786.33	0.213	10,986,790.00
	2. สาขาจตุรพักตรพิมาน	10,670,150.67	0.033	10,670,150.00	4,843,507.33	0.020	4,843,510.00	2,610,240.67	0.009	2,610,240.00	2,471,921.33	0.048	2,471,920.00
	3. สาขาพนมไพร	10,719,822.67	0.033	10,719,820.00	3,585,211.67	0.015	3,585,210.00	2,777,025.00	0.009	2,777,030.00	2,300,441.33	0.045	2,300,440.00
	4. สาขาเสลภูมิ	17,639,240.33	0.054	17,639,240.00	9,252,949.00	0.038	9,252,950.00	6,085,058.67	0.020	6,085,060.00	4,226,079.00	0.082	4,226,080.00
	5. สาขาสุวรรณภูมิ	21,500,499.00	0.066	21,500,500.00	9,380,647.00	0.038	9,380,650.00	4,332,430.00	0.014	4,332,430.00	4,699,394.67	0.091	4,699,390.00
	6. สาขาเกษตรวิสัย	13,557,674.67	0.041	13,557,670.00	4,885,487.33	0.020	4,885,490.00	2,817,736.33	0.009	2,817,740.00	2,883,634.00	0.056	2,883,630.00
	7. สาขาอาจสามารถ	8,395,540.67	0.026	8,395,540.00	3,520,976.00	0.014	3,520,980.00	2,156,808.67	0.007	2,156,810.00	1,860,330.00	0.036	1,860,330.00
	8. สาขาโพนทอง	16,312,846.00	0.050	16,312,850.00	7,062,310.00	0.029	7,062,310.00	4,261,827.00	0.014	4,261,830.00	2,960,670.33	0.058	2,960,670.00
	9. สาขาปทุมรัตต์	7,423,309.67	0.023	7,423,310.00	3,274,165.00	0.013	3,274,160.00	1,804,692.00	0.006	1,804,690.00	1,817,463.00	0.035	1,817,460.00
	10. สาขาธวัชบุรี	17,874,688.67	0.055	17,874,690.00	7,933,609.00	0.032	7,933,610.00	7,689,383.33	0.025	7,689,380.00	3,651,995.67	0.071	3,652,000.00
	11. อำเภอโพธิ์ชัย	1,306,181.33	0.004	1,306,180.00	533,904.33	0.002	533,900.00	376,953.00	0.001	376,950.00	243,769.67	0.005	243,770.00
	12. อำเภอหนองพอก	2,074,896.67	0.006	2,074,900.00	757,982.00	0.003	757,980.00	538,163.33	0.002	538,160.00	321,678.00	0.006	321,680.00
	13. อำเภอเมืองสรวง	149,078.67	0.000	149,080.00	113,346.00	0.000	113,350.00	13,052.33	0.000	13,050.00	38,529.00	0.001	38,530.00
	14. อำเภอโพนทราย	114,924.33	0.000	114,920.00	48,237.00	0.000	48,240.00	64,345.67	0.000	64,350.00	23,287.00	0.000	23,290.00
	15. อำเภอเมยวดี	648,794.00	0.002	648,790.00	280,256.67	0.001	280,260.00	108,765.00	0.000	108,770.00	105,952.33	0.002	105,950.00
	16. อำเภอศรีสมเด็จ	145,149.00	0.000	145,150.00	65,828.67	0.000	65,830.00	37,643.33	0.000	37,640.00	20,837.00	0.000	20,840.00
	17. อำเภอจังหาร	328,726.00	0.001	328,730.00	97,739.00	0.000	97,740.00	7,519.67	0.000	7,520.00	35,952.33	0.001	35,950.00
	18. อำเภอเชียงขวัญ	326,549.00	0.001	326,550.00	72,375.00	0.000	72,370.00	60,247.67	0.000	60,250.00	46,043.67	0.001	46,040.00
	19. อำเภอทุ่งเขาหลวง	80,534.00	0.000	80,530.00	16,507.67	0.000	16,510.00	25,890.67	0.000	25,890.00	20,522.67	0.000	20,520.00
	รวม	**197,995,001.40**	0.605	**197,995,000.00**	**85,892,320.67**	0.350	**85,892,330.00**	**64,098,839.33**	0.212	**64,098,850.00**	**38,715,287.33**	0.752	38,715,280.00
49	1. จังหวัดระนอง	26,763,640.67	0.082	26,763,640.00	15,106,602.00	0.062	15,106,600.00	15,070,043.00	0.050	15,070,040.00	4,479,582.67	0.087	4,479,580.00
	2. อำเภอละอุ่น	175,685.33	0.001	175,680.00	90,205.00	0.000	90,200.00	41,232.33	0.000	41,230.00	54,239.33	0.001	54,240.00
	3. อำเภอกะเปอร์	1,186,864.00	0.004	1,186,860.00	913,243.33	0.004	913,240.00	701,698.33	0.002	701,700.00	373,774.33	0.007	373,780.00
	4. อำเภอกระบุรี	881,220.67	0.003	881,220.00	275,386.67	0.001	275,390.00	68,346.33	0.000	68,350.00	141,835.67	0.003	141,840.00
	5. อำเภอสุขสำราญ	1,106,218.67	0.003	1,106,220.00	775,124.33	0.003	775,120.00	652,162.33	0.002	652,160.00	168,629.33	0.003	168,630.00
	รวม	**30,113,629.33**	0.092	**30,113,620.00**	**17,160,561.33**	0.070	**17,160,550.00**	**16,533,482.33**	0.055	**16,533,480.00**	**5,218,061.33**	0.101	5,218,070.00
50	1. จังหวัดระยอง	321,088,034.33	0.981	321,088,030.00	224,898,244.67	0.916	224,898,240.00	449,834,372.00	1.491	449,834,370.00	37,354,308.00	0.726	37,354,310.00
	2. สาขาแกลง	71,558,957.00	0.219	71,558,960.00	45,466,003.00	0.185	45,466,000.00	57,866,620.00	0.192	57,866,620.00	14,795,160.00	0.287	14,795,160.00
	3. สาขาบ้านค่าย	115,098,878.00	0.352	115,098,880.00	59,731,460.33	0.243	59,731,460.00	113,194,193.67	0.375	113,194,190.00	17,779,580.67	0.345	17,779,580.00
	4. สาขาปลวกแดง	210,079,386.00	0.642	210,079,390.00	74,759,528.00	0.305	74,759,530.00	254,690,193.00	0.844	254,690,190.00	14,867,917.67	0.289	14,867,920.00
	5. สาขาบ้านฉาง	89,478,765.00	0.273	89,478,760.00	69,786,742.67	0.284	69,786,740.00	93,412,439.33	0.310	93,412,440.00	10,078,938.67	0.196	10,078,940.00
	6. อำเภอวังจันทร์	153,075.00	0.000	153,070.00	85,986.33	0.000	85,990.00	12,430.00	0.000	12,430.00	29,888.00	0.001	29,890.00
	รวม	**807,457,095.33**	2.468	**807,457,090.00**	**474,727,965.00**	1.934	**474,727,960.00**	**969,010,248.00**	3.211	**969,010,240.00**	**94,905,793.00**	1.844	94,905,800.00

	รายชื่อสำนักงาน	รายได้จาก ค่าธรรมเนียม 58 - 60 (บาท)	คิดเป็น %	รายได้จาก ค่าธรรมเนียม 61 (บาท)	รายได้จาก ภาษีเงินได้ ฯ 58 - 60 (บาท)	คิดเป็น %	รายได้จาก ภาษีเงินได้ฯ 61 (บาท)	รายได้จาก ภาษี ธก. 58 - 60 (บาท)	คิดเป็น %	รายได้จาก ภาษี ธก. 61 (บาท)	รายได้จาก อากรแสตมป์ 58 - 60 (บาท)	คิดเป็น %	รายได้จาก อากรแสตมป์ 61 (บาท)
51	1. จังหวัดราชบุรี	111,539,292.00	0.341	111,539,290.00	66,380,547.00	0.270	66,380,550.00	53,907,459.33	0.179	53,907,460.00	17,143,596.00	0.333	17,143,600.00
	2. สาขาบ้านโป่ง	52,310,076.33	0.160	52,310,080.00	28,799,654.33	0.117	28,799,650.00	27,351,231.00	0.091	27,351,230.00	8,196,836.67	0.159	8,196,830.00
	3. สาขาปากท่อ	19,162,738.67	0.059	19,162,740.00	10,031,163.67	0.041	10,031,160.00	8,733,692.00	0.029	8,733,690.00	3,824,142.33	0.074	3,824,140.00
	4. สาขาจอมบึง	15,609,127.67	0.048	15,609,130.00	8,260,313.33	0.034	8,260,310.00	11,777,478.33	0.039	11,777,480.00	3,124,844.00	0.061	3,124,840.00
	5. สาขาโพธาราม	54,133,179.67	0.165	54,133,180.00	31,577,644.67	0.129	31,577,650.00	22,249,464.00	0.074	22,249,460.00	9,369,775.67	0.182	9,369,780.00
	6. สาขาสวนผึ้ง	4,152,736.00	0.013	4,152,740.00	2,059,646.67	0.008	2,059,650.00	2,300,688.33	0.008	2,300,690.00	723,327.33	0.014	723,330.00
	7. อำเภอวัดเพลง	748.33	0.000	750.00	433.33	0.000	430.00	-	-	-	88.33	0.000	90.00
	8. อำเภอดำเนินสะดวก	73,537.67	0.000	73,540.00	51,279.67	0.000	51,280.00	19,711.33	0.000	19,710.00	14,939.33	0.000	14,940.00
	9. อำเภอบางแพ	145,714.33	0.000	145,710.00	81,323.00	0.000	81,320.00	73,594.67	0.000	73,590.00	30,467.67	0.001	30,470.00
	10. อำเภอบ้านคา	1,363,903.67	0.004	1,363,900.00	906,114.67	0.004	906,110.00	1,327,125.67	0.004	1,327,130.00	431,739.00	0.008	431,740.00
	รวม	**258,491,054.33**	0.790	**258,491,060.00**	**148,148,120.33**	0.604	**148,148,110.00**	**127,740,444.67**	0.423	**127,740,440.00**	**42,859,756.33**	0.833	42,859,760.00
52	1. จังหวัดลพบุรี	62,595,592.67	0.191	62,595,590.00	37,088,959.67	0.151	37,088,960.00	26,246,223.33	0.087	26,246,220.00	10,044,076.00	0.195	10,044,080.00
	2. สาขาโคกสำโรง	21,247,620.00	0.065	21,247,620.00	10,976,415.33	0.045	10,976,420.00	10,055,273.00	0.033	10,055,270.00	4,194,585.00	0.081	4,194,590.00
	3. สาขาชัยบาดาล	17,581,751.33	0.054	17,581,750.00	10,119,399.00	0.041	10,119,400.00	8,310,323.00	0.028	8,310,320.00	2,867,793.00	0.056	2,867,790.00
	4. สาขาบ้านหมี่	11,249,744.00	0.034	11,249,740.00	4,940,490.33	0.020	4,940,490.00	3,589,750.67	0.012	3,589,750.00	2,325,469.33	0.045	2,325,470.00
	5. สาขาพัฒนานิคม	21,218,249.00	0.065	21,218,250.00	11,321,250.33	0.046	11,321,250.00	15,322,551.33	0.051	15,322,550.00	3,392,156.67	0.066	3,392,160.00
	6. อำเภอท่าวุ้ง	81,328.33	0.000	81,330.00	47,733.33	0.000	47,730.00	10,450.00	0.000	10,450.00	15,591.00	0.000	15,590.00
	7. อำเภอท่าหลวง	179,924.00	0.001	179,920.00	127,082.00	0.001	127,080.00	57,064.00	0.000	57,070.00	52,444.67	0.001	52,440.00
	8. อำเภอสระโบสถ์	224,771.00	0.001	224,770.00	134,552.33	0.001	134,550.00	56,773.67	0.000	56,770.00	37,602.67	0.001	37,600.00
	9. อำเภอโคกเจริญ	106,649.33	0.000	106,650.00	30,545.33	0.000	30,550.00	283.00	0.000	280.00	18,615.67	0.000	18,620.00
	10. อำเภอลำสนธิ	58,361.67	0.000	58,360.00	20,906.33	0.000	20,910.00	17,549.67	0.000	17,550.00	7,605.00	0.000	7,600.00
	11. อำเภอหนองม่วง	2,520,929.67	0.008	2,520,930.00	994,206.33	0.004	994,210.00	926,948.67	0.003	926,950.00	462,694.33	0.009	462,690.00
	รวม	**137,064,921.00**	0.419	**137,064,910.00**	**75,801,540.33**	0.309	**75,801,550.00**	**64,593,190.33**	0.214	**64,593,180.00**	**23,418,633.33**	0.455	23,418,630.00
53	1. จังหวัดลำปาง	88,571,245.35	0.271	88,571,250.00	51,877,144.67	0.211	51,877,150.00	37,319,060.33	0.124	37,319,060.00	12,320,653.67	0.239	12,320,650.00
	2. สาขาแม่ทะ	8,527,039.67	0.026	8,527,040.00	4,432,323.33	0.018	4,432,320.00	1,908,038.67	0.006	1,908,040.00	1,597,055.33	0.031	1,597,060.00
	3. สาขาเสริมงาม	2,363,168.33	0.007	2,363,170.00	1,321,865.33	0.005	1,321,870.00	395,059.33	0.001	395,060.00	551,852.67	0.011	551,850.00
	4. สาขาห้างฉัตร	13,198,287.33	0.040	13,198,290.00	7,972,177.33	0.032	7,972,180.00	4,560,581.67	0.015	4,560,580.00	2,131,860.67	0.041	2,131,860.00
	5. สาขาเถิน	8,475,988.33	0.026	8,475,990.00	4,597,642.33	0.019	4,597,640.00	1,901,201.00	0.006	1,901,200.00	1,528,053.33	0.030	1,528,060.00
	6. สาขาแจ้ห่ม	4,530,764.67	0.014	4,530,760.00	1,835,738.67	0.007	1,835,740.00	1,068,672.33	0.004	1,068,670.00	797,043.67	0.015	797,040.00
	7. สาขาสบปราบ	2,784,369.00	0.009	2,784,370.00	1,122,148.00	0.005	1,122,150.00	366,637.33	0.001	366,640.00	770,875.67	0.015	770,880.00
	8. สาขางาว	4,380,960.00	0.013	4,380,960.00	2,043,270.67	0.008	2,043,270.00	964,146.67	0.003	964,150.00	767,016.00	0.015	767,020.00
	9. สาขาแม่พริก	1,654,615.00	0.005	1,654,610.00	1,079,430.00	0.004	1,079,430.00	373,134.67	0.001	373,130.00	356,443.33	0.007	356,440.00
	10. สาขาวังเหนือ	4,112,889.67	0.013	4,112,890.00	1,291,461.67	0.005	1,291,460.00	710,741.33	0.002	710,740.00	593,991.33	0.012	593,990.00
	11. สาขาเกาะคา	16,047,478.67	0.049	16,047,480.00	10,832,676.33	0.044	10,832,680.00	4,891,023.67	0.016	4,891,020.00	2,981,589.00	0.058	2,981,590.00
	12. อำเภอแม่เมาะ	125,838.67	0.000	125,840.00	32,319.00	0.000	32,320.00	4,994.00	0.000	4,990.00	17,061.33	0.000	17,060.00

	รายชื่อสำนักงาน	รายได้จาก ค่าธรรมเนียม 58 - 60 (บาท)	คิดเป็น %	รายได้จาก ค่าธรรมเนียม 61 (บาท)	รายได้จาก ภาษีเงินได้ ฯ 58 - 60 (บาท)	คิดเป็น %	รายได้จาก ภาษีเงินได้ฯ 61 (บาท)	รายได้จาก ภาษี ธก. 58 - 60 (บาท)	คิดเป็น %	รายได้จาก ภาษี ธก. 61 (บาท)	รายได้จาก อากรแสตมป์ 58 - 60 (บาท)	คิดเป็น %	รายได้จาก อากรแสตมป์ 61 (บาท)
	13. อำเภอเมืองปาน	183,539.67	0.001	183,540.00	103,142.00	0.000	103,140.00	90,098.00	0.000	90,100.00	39,616.67	0.001	39,620.00
	รวม	**154,956,184.35**	0.474	**154,956,190.00**	**88,541,339.33**	0.361	**88,541,350.00**	**54,553,389.00**	0.181	**54,553,380.00**	**24,453,112.67**	0.475	24,453,120.00
54	1. จังหวัดลำพูน	84,278,269.00	0.258	84,278,270.00	53,643,777.00	0.219	53,643,780.00	41,752,893.67	0.138	41,752,890.00	12,075,642.67	0.235	12,075,640.00
	2. สาขาป่าซาง	18,173,731.67	0.056	18,173,730.00	10,948,504.00	0.045	10,948,510.00	7,716,509.33	0.026	7,716,510.00	2,788,523.00	0.054	2,788,520.00
	3. สาขาบ้านโฮ่ง	9,254,009.00	0.028	9,254,010.00	5,114,632.33	0.021	5,114,630.00	4,037,423.67	0.013	4,037,420.00	1,329,522.00	0.026	1,329,520.00
	4. สาขาลี้	5,608,662.33	0.017	5,608,660.00	2,397,527.67	0.010	2,397,530.00	1,417,935.67	0.005	1,417,930.00	854,998.00	0.017	855,000.00
	5. สาขาแม่ทา	7,249,116.33	0.022	7,249,120.00	4,142,996.33	0.017	4,143,000.00	2,098,905.33	0.007	2,098,910.00	1,060,554.67	0.021	1,060,550.00
	6. ส่วนแยกบ้านธิ	5,416,217.33	0.017	5,416,220.00	2,684,832.67	0.011	2,684,830.00	2,123,393.67	0.007	2,123,390.00	942,042.67	0.018	942,040.00
	7. อำเภอทุ่งหัวช้าง	94,168.67	0.000	94,170.00	79,650.00	0.000	79,650.00	16,349.00	0.000	16,350.00	21,997.00	0.000	22,000.00
	รวม	**130,074,174.33**	0.398	**130,074,180.00**	**79,011,920.00**	0.322	**79,011,930.00**	**59,163,410.33**	0.196	**59,163,400.00**	**19,073,280.00**	0.370	19,073,270.00
55	1. จังหวัดเลย	42,439,094.67	0.130	42,439,090.00	20,038,585.67	0.082	20,038,590.00	15,704,119.00	0.052	15,704,120.00	7,118,881.00	0.138	7,118,880.00
	2. สาขาเชียงคาน	12,050,913.00	0.037	12,050,910.00	5,755,135.33	0.023	5,755,140.00	4,054,992.00	0.013	4,054,990.00	2,774,677.67	0.054	2,774,680.00
	3. สาขาวังสะพุง	26,122,822.33	0.080	26,122,820.00	13,684,756.67	0.056	13,684,760.00	11,603,782.67	0.038	11,603,780.00	5,204,988.00	0.101	5,204,990.00
	4. สาขาภูกระดึง	6,168,395.00	0.019	6,168,390.00	2,739,580.67	0.011	2,739,580.00	1,865,380.33	0.006	1,865,380.00	1,303,665.67	0.025	1,303,670.00
	5. สาขาด่านซ้าย	6,952,342.00	0.021	6,952,340.00	2,753,652.33	0.011	2,753,650.00	2,341,194.00	0.008	2,341,190.00	1,294,757.00	0.025	1,294,760.00
	6. อำเภอนาด้วง	1,039,106.67	0.003	1,039,110.00	498,801.67	0.002	498,800.00	1,562,753.67	0.005	1,562,750.00	74,008.00	0.001	74,010.00
	7. อำเภอปากชม	567,559.67	0.002	567,560.00	228,371.00	0.001	228,370.00	157,585.00	0.001	157,580.00	92,183.67	0.002	92,180.00
	8. อำเภอนาแห้ว	32,067.00	0.000	32,070.00	30,388.33	0.000	30,390.00	-	-	-	10,947.67	0.000	10,950.00
	9. อำเภอภูเรือ	773,140.67	0.002	773,140.00	353,950.33	0.001	353,950.00	270,506.67	0.001	270,510.00	133,621.00	0.003	133,620.00
	10. อำเภอท่าลี่	1,122,600.00	0.003	1,122,600.00	412,452.33	0.002	412,450.00	496,990.67	0.002	496,990.00	224,303.33	0.004	224,300.00
	11. อำเภอภูหลวง	299,251.67	0.001	299,250.00	154,558.67	0.001	154,560.00	82,491.33	0.000	82,490.00	60,351.67	0.001	60,350.00
	12. อำเภอผาขาว	1,182,297.67	0.004	1,182,300.00	564,548.33	0.002	564,550.00	351,965.67	0.001	351,970.00	198,107.67	0.004	198,110.00
	13. อำเภอเอราวัณ	98,545.67	0.000	98,550.00	70,816.33	0.000	70,820.00	11,495.00	0.000	11,500.00	25,415.00	0.000	25,410.00
	14. อำเภอหนองหิน	214,122.00	0.001	214,120.00	172,042.00	0.001	172,040.00	121,583.67	0.000	121,580.00	57,286.00	0.001	57,290.00
	รวม	**99,062,258.00**	0.303	**99,062,250.00**	**47,457,639.67**	0.193	**47,457,650.00**	**38,624,839.67**	0.128	**38,624,830.00**	**18,573,193.33**	0.361	18,573,200.00
56	1. จังหวัดศรีสะเกษ	45,785,171.00	0.140	45,785,170.00	18,384,990.33	0.075	18,384,990.00	16,796,157.67	0.056	16,796,160.00	7,842,603.67	0.152	7,842,600.00
	2. สาขาราษีไศล	9,954,109.00	0.030	9,954,110.00	2,878,109.33	0.012	2,878,110.00	2,201,457.33	0.007	2,201,460.00	2,186,173.33	0.042	2,186,170.00
	3. สาขาอุทุมพรพิสัย	15,740,058.33	0.048	15,740,060.00	5,586,125.67	0.023	5,586,130.00	3,915,102.67	0.013	3,915,100.00	3,309,710.33	0.064	3,309,710.00
	4. สาขาปรางค์กู่	4,229,707.33	0.013	4,229,710.00	1,173,123.00	0.005	1,173,120.00	1,226,278.67	0.004	1,226,280.00	974,579.67	0.019	974,580.00
	5. สาขากันทรลักษ์	16,927,653.67	0.052	16,927,650.00	5,652,951.00	0.023	5,652,950.00	6,914,655.33	0.023	6,914,650.00	3,124,362.67	0.061	3,124,360.00
	6. สาขาขุขันธ์	10,434,508.33	0.032	10,434,510.00	2,968,000.67	0.012	2,968,000.00	3,072,472.00	0.010	3,072,470.00	2,224,926.00	0.043	2,224,930.00
	7. สาขากันทรารมย์	14,849,162.33	0.045	14,849,160.00	4,559,244.67	0.019	4,559,240.00	4,039,115.00	0.013	4,039,120.00	3,154,514.00	0.061	3,154,510.00
	8. สาขาขุนหาญ	9,900,756.33	0.030	9,900,760.00	3,173,864.33	0.013	3,173,860.00	2,867,156.67	0.010	2,867,160.00	1,928,196.00	0.037	1,928,200.00
	9. อำเภอยางชุมน้อย	358,559.33	0.001	358,560.00	121,762.67	0.000	121,760.00	75,382.00	0.000	75,380.00	93,002.67	0.002	93,000.00
	10. อำเภอไพรบึง	275,339.33	0.001	275,340.00	98,825.00	0.000	98,830.00	17,438.67	0.000	17,440.00	66,450.00	0.001	66,450.00

	รายชื่อสำนักงาน	รายได้จาก ค่าธรรมเนียม 58 - 60 (บาท)	คิดเป็น %	รายได้จาก ค่าธรรมเนียม 61 (บาท)	รายได้จาก ภาษีเงินได้ ฯ 58 - 60 (บาท)	คิดเป็น %	รายได้จาก ภาษีเงินได้ฯ 61 (บาท)	รายได้จาก ภาษี ธก. 58 - 60 (บาท)	คิดเป็น %	รายได้จาก ภาษี ธก. 61 (บาท)	รายได้จาก อากรแสตมป์ 58 - 60 (บาท)	คิดเป็น %	รายได้จาก อากรแสตมป์ 61 (บาท)
	11. อำเภอห้วยทับทัน	154,953.33	0.000	154,950.00	82,017.33	0.000	82,020.00	22,241.33	0.000	22,240.00	34,783.33	0.001	34,780.00
	12. อำเภอโนนคูณ	101,727.33	0.000	101,730.00	35,245.33	0.000	35,250.00	32,609.00	0.000	32,610.00	12,116.33	0.000	12,120.00
	13. อำเภอศรีรัตนะ	193,402.00	0.001	193,400.00	59,007.67	0.000	59,010.00	26,139.00	0.000	26,140.00	56,209.00	0.001	56,210.00
	14. อำเภอน้ำเกลี้ยง	113,468.33	0.000	113,470.00	47,019.67	0.000	47,020.00	25,538.33	0.000	25,540.00	24,020.67	0.000	24,020.00
	15. อำเภอวังหิน	300,949.00	0.001	300,950.00	144,368.67	0.001	144,370.00	38,608.00	0.000	38,610.00	87,965.33	0.002	87,970.00
	รวม	**129,319,525.00**	0.395	**129,319,530.00**	**44,964,655.33**	0.183	**44,964,660.00**	**41,270,351.67**	0.137	**41,270,360.00**	**25,119,613.00**	0.488	25,119,610.00
57	1. จังหวัดสกลนคร	65,151,639.67	0.199	65,151,640.00	29,858,117.00	0.122	29,858,120.00	26,589,560.67	0.088	26,589,560.00	10,384,227.00	0.202	10,384,230.00
	2. สาขาพังโคน	10,829,381.00	0.033	10,829,380.00	5,744,479.67	0.023	5,744,480.00	5,454,164.00	0.018	5,454,160.00	1,856,321.33	0.036	1,856,320.00
	3. สาขาวานรนิวาส	16,171,072.33	0.049	16,171,070.00	8,487,383.00	0.035	8,487,380.00	4,064,089.67	0.013	4,064,090.00	3,444,451.67	0.067	3,444,450.00
	4. สาขาอากาศอำนวย	8,348,898.33	0.026	8,348,900.00	4,213,653.67	0.017	4,213,650.00	1,503,197.33	0.005	1,503,200.00	1,649,512.67	0.032	1,649,510.00
	5. สาขาสว่างแดนดิน	27,892,690.67	0.085	27,892,690.00	12,521,365.00	0.051	12,521,360.00	6,732,381.00	0.022	6,732,380.00	5,222,176.00	0.101	5,222,180.00
	6. สาขาพรรณานิคม	9,128,176.67	0.028	9,128,180.00	5,596,154.67	0.023	5,596,150.00	2,197,708.33	0.007	2,197,710.00	1,873,262.67	0.036	1,873,260.00
	7. สาขาวาริชภูมิ	5,824,311.00	0.018	5,824,310.00	2,724,005.67	0.011	2,724,010.00	1,184,938.67	0.004	1,184,940.00	1,244,645.33	0.024	1,244,650.00
	8. ส่วนแยกบ้านม่วง (สาขาวานรนิวาส)	6,037,925.33	0.018	6,037,930.00	3,032,138.00	0.012	3,032,140.00	2,437,097.00	0.008	2,437,100.00	1,232,138.67	0.024	1,232,140.00
	9. ส่วนแยกกุสุมาลย์	3,612,330.33	0.011	3,612,330.00	2,139,664.33	0.009	2,139,660.00	2,031,901.33	0.007	2,031,900.00	1,309,328.00	0.025	1,309,330.00
	10. อำเภอนิคมน้ำอูน	1,710,540.00	0.005	1,710,540.00	40,411.33	0.000	40,410.00	9,041.33	0.000	9,040.00	27,145.67	0.001	27,150.00
	11. อำเภอกุดบาก	282,888.67	0.001	282,890.00	101,620.33	0.000	101,620.00	166,298.33	0.001	166,300.00	30,313.33	0.001	30,310.00
	12. อำเภอคำตากล้า	480,637.67	0.001	480,640.00	199,081.67	0.001	199,080.00	40,707.00	0.000	40,710.00	80,490.33	0.002	80,490.00
	13. อำเภอส่องดาว	584,742.00	0.002	584,740.00	262,199.33	0.001	262,200.00	93,493.33	0.000	93,490.00	87,562.33	0.002	87,560.00
	14. อำเภอเต่างอย	115,146.33	0.000	115,150.00	29,149.33	0.000	29,150.00	14,578.33	0.000	14,580.00	30,880.00	0.001	30,880.00
	15. อำเภอโคกศรีสุพรรณ	108,390.33	0.000	108,390.00	32,710.33	0.000	32,710.00	20,242.00	0.000	20,240.00	24,928.00	0.000	24,930.00
	16. อำเภอเจริญศิลป์	314,593.00	0.001	314,590.00	176,646.33	0.001	176,650.00	58,417.67	0.000	58,420.00	55,268.00	0.001	55,270.00
	17. อำเภอโพนนาแก้ว	216,421.67	0.001	216,420.00	111,776.33	0.000	111,780.00	80,445.00	0.000	80,450.00	45,733.67	0.001	45,730.00
	18. อำเภอภูพาน	36,268.00	0.000	36,270.00	26,761.67	0.000	26,760.00	7,258.67	0.000	7,260.00	10,209.00	0.000	10,210.00
	รวม	**156,846,053.00**	0.479	**156,846,060.00**	**75,297,317.67**	0.307	**75,297,310.00**	**52,685,519.67**	0.175	**52,685,530.00**	**28,608,593.67**	0.556	28,608,600.00
58	1. จังหวัดสงขลา	59,469,170.44	0.182	59,469,170.00	27,531,359.00	0.112	27,531,360.00	47,697,607.33	0.158	47,697,610.00	8,332,943.33	0.162	8,332,940.00
	2. สาขาหาดใหญ่	323,442,213.33	0.988	323,442,210.00	170,039,318.67	0.693	170,039,320.00	296,180,791.00	0.981	296,180,790.00	38,675,698.00	0.751	38,675,700.00
	3. สาขาสะเดา	35,180,022.67	0.108	35,180,020.00	19,276,015.00	0.079	19,276,020.00	27,249,642.00	0.090	27,249,640.00	8,949,426.33	0.174	8,949,430.00
	4. สาขาจะนะ	2,417,333.67	0.007	2,417,330.00	1,819,180.33	0.007	1,819,180.00	1,642,050.67	0.005	1,642,050.00	4,900,690.33	0.095	4,900,690.00
	5. สาขาระโนด	13,450,398.00	0.041	13,450,400.00	5,596,546.33	0.023	5,596,550.00	4,232,973.33	0.014	4,232,970.00	3,114,760.67	0.061	3,114,760.00
	6. สาขารัตภูมิ	21,802,389.33	0.067	21,802,390.00	10,434,351.67	0.043	10,434,350.00	14,455,272.00	0.048	14,455,270.00	5,033,913.00	0.098	5,033,910.00
	7. สาขาสทิงพระ	7,934,597.67	0.024	7,934,600.00	3,973,151.67	0.016	3,973,150.00	2,256,266.00	0.007	2,256,270.00	1,951,606.67	0.038	1,951,610.00
	8. สาขาเทพา	2,063,097.67	0.006	2,063,100.00	1,739,573.67	0.007	1,739,570.00	1,756,422.00	0.006	1,756,420.00	4,848,508.67	0.094	4,848,510.00
	9. สาขานาทวี	1,939,360.33	0.006	1,939,360.00	1,071,229.00	0.004	1,071,230.00	1,177,143.67	0.004	1,177,150.00	3,476,237.00	0.068	3,476,240.00
	10. สาขาสิงหนคร	19,386,945.00	0.059	19,386,940.00	10,103,262.33	0.041	10,103,260.00	10,974,474.67	0.036	10,974,470.00	3,891,343.67	0.076	3,891,340.00

	รายชื่อสำนักงาน	รายได้จาก ค่าธรรมเนียม 58 - 60 (บาท)	คิดเป็น %	รายได้จาก ค่าธรรมเนียม 61 (บาท)	รายได้จาก ภาษีเงินได้ ฯ 58 - 60 (บาท)	คิดเป็น %	รายได้จาก ภาษีเงินได้ฯ 61 (บาท)	รายได้จาก ภาษี ธก. 58 - 60 (บาท)	คิดเป็น %	รายได้จาก ภาษี ธก. 61 (บาท)	รายได้จาก อากรแสตมป์ 58 - 60 (บาท)	คิดเป็น %	รายได้จาก อากรแสตมป์ 61 (บาท)
	11. ส่วนแยกบางกล่ำ	21,800,691.33	0.067	21,800,690.00	12,318,400.33	0.050	12,318,400.00	11,668,933.00	0.039	11,668,930.00	4,515,401.67	0.088	4,515,400.00
	12. อำเภอสะบ้าย้อย	385,010.67	0.001	385,010.00	293,406.67	0.001	293,410.00	167,446.67	0.001	167,450.00	441,194.67	0.009	441,190.00
	13. อำเภอกระแสสินธุ์	574,152.33	0.002	574,150.00	420,966.00	0.002	420,970.00	182,940.00	0.001	182,940.00	166,239.67	0.003	166,240.00
	14. อำเภอนาหม่อม	803,863.00	0.002	803,860.00	428,509.33	0.002	428,510.00	354,161.33	0.001	354,160.00	257,874.33	0.005	257,870.00
	15. อำเภอควนเนียง	565,914.33	0.002	565,910.00	239,656.33	0.001	239,660.00	113,743.33	0.000	113,740.00	135,718.67	0.003	135,720.00
	16. อำเภอบางกล่ำ	3,353,189.67	0.010	3,353,190.00	1,883,442.00	0.008	1,883,440.00	3,356,683.00	0.011	3,356,680.00	321,442.33	0.006	321,440.00
	17. อำเภอคลองหอยโข่ง	1,258,945.33	0.004	1,258,950.00	805,558.00	0.003	805,560.00	1,420,880.00	0.005	1,420,880.00	273,759.67	0.005	273,760.00
	รวม	**515,827,294.77**	1.576	**515,827,280.00**	**267,973,926.33**	1.092	**267,973,940.00**	**424,887,430.00**	1.408	**424,887,420.00**	**89,286,758.67**	1.734	89,286,750.00
59	1. จังหวัดสตูล	3,901,401.67	0.012	3,901,400.00	3,188,887.00	0.013	3,188,890.00	3,064,276.33	0.010	3,064,280.00	7,497,358.33	0.146	7,497,360.00
	2. สาขาละงู	2,117,359.67	0.006	2,117,360.00	1,797,104.00	0.007	1,797,100.00	1,822,185.67	0.006	1,822,180.00	4,060,939.67	0.079	4,060,940.00
	3. อำเภอควนโดน	122,082.00	0.000	122,080.00	70,804.67	0.000	70,800.00	54,436.33	0.000	54,440.00	232,868.67	0.005	232,870.00
	4. อำเภอควนกาหลง	47,679.00	0.000	47,680.00	69,263.67	0.000	69,260.00	57,678.00	0.000	57,680.00	257,814.67	0.005	257,810.00
	5. อำเภอทุ่งหว้า	119,053.00	0.000	119,050.00	138,480.67	0.001	138,480.00	85,025.67	0.000	85,030.00	269,361.00	0.005	269,360.00
	6. อำเภอท่าแพ	78,026.33	0.000	78,030.00	76,568.67	0.000	76,570.00	75,408.00	0.000	75,410.00	213,623.00	0.004	213,620.00
	7. อำเภอมะนัง	17,262.00	0.000	17,260.00	8,841.00	0.000	8,840.00	1,887.67	0.000	1,890.00	15,320.00	0.000	15,320.00
	รวม	**6,402,863.67**	0.020	**6,402,860.00**	**5,349,949.67**	0.022	**5,349,940.00**	**5,160,897.67**	0.017	**5,160,910.00**	**12,547,285.33**	0.244	12,547,280.00
60	1. จังหวัดสมุทรปราการ	647,436,714.67	1.979	647,436,710.00	541,186,062.67	2.205	541,186,060.00	665,888,852.00	2.206	665,888,850.00	84,854,542.00	1.648	84,854,540.00
	2. สาขาบางพลี	1,132,197,413.00	3.460	1,132,197,410.00	1,162,168,964.00	4.735	1,162,168,970.00	1,378,982,571.67	4.569	1,378,982,570.00	161,152,147.00	3.130	161,152,150.00
	3. สาขาพระประแดง	142,866,739.00	0.437	142,866,740.00	126,694,231.00	0.516	126,694,230.00	129,082,958.00	0.428	129,082,960.00	22,696,776.00	0.441	22,696,780.00
	4. อำเภอพระสมุทรเจดีย์	179,590,046.33	0.549	179,590,050.00	154,810,405.00	0.631	154,810,410.00	181,534,220.67	0.602	181,534,220.00	21,178,348.33	0.411	21,178,350.00
	5. อำเภอบางบ่อ	1,542,119.67	0.005	1,542,120.00	1,934,336.67	0.008	1,934,340.00	1,604,211.00	0.005	1,604,210.00	192,053.33	0.004	192,050.00
	รวม	**2,103,633,032.67**	6.429	**2,103,633,030.00**	**1,986,793,999.33**	8.094	**1,986,794,010.00**	**2,357,092,813.33**	7.810	**2,357,092,810.00**	**290,073,866.67**	5.635	290,073,870.00
61	1. จังหวัดสมุทรสงคราม	70,765,895.00	0.216	70,765,890.00	45,183,035.33	0.184	45,183,040.00	36,055,497.00	0.119	36,055,500.00	12,674,466.67	0.246	12,674,470.00
	2. อำเภอบางคณที	21,361.33	0.000	21,360.00	17,204.33	0.000	17,200.00	14,506.00	0.000	14,510.00	6,388.33	0.000	6,390.00
	3. อำเภออัมพวา	98,175.00	0.000	98,170.00	61,497.33	0.000	61,500.00	90,826.00	0.000	90,830.00	20,159.33	0.000	20,160.00
	รวม	**70,885,431.33**	0.217	**70,885,420.00**	**45,261,737.00**	0.184	**45,261,740.00**	**36,160,829.00**	0.120	**36,160,840.00**	**12,701,014.33**	0.247	12,701,020.00
62	1. จังหวัดสมุทรสาคร	425,884,637.67	1.302	425,884,640.00	358,676,043.33	1.461	358,676,040.00	415,287,463.33	1.376	415,287,460.00	54,079,842.67	1.050	54,079,840.00
	2. สาขากระทุ่มแบน	207,433,182.33	0.634	207,433,180.00	177,748,705.33	0.724	177,748,700.00	143,395,016.67	0.475	143,395,020.00	28,731,435.00	0.558	28,731,430.00
	3. สาขาบ้านแพ้ว	32,092,493.67	0.098	32,092,490.00	22,606,820.33	0.092	22,606,820.00	15,765,165.00	0.052	15,765,170.00	6,417,522.67	0.125	6,417,520.00
	รวม	**665,410,313.67**	2.034	**665,410,310.00**	**559,031,569.00**	2.277	**559,031,560.00**	**574,447,645.00**	1.903	**574,447,650.00**	**89,228,800.33**	1.733	89,228,790.00
63	1. จังหวัดสระแก้ว	41,898,777.00	0.128	41,898,780.00	26,311,202.00	0.107	26,311,200.00	29,582,624.33	0.098	29,582,620.00	7,499,621.00	0.146	7,499,620.00
	2. สาขาอรัญประเทศ	36,936,006.67	0.113	36,936,000.00	15,331,440.67	0.062	15,331,440.00	31,181,016.67	0.103	31,181,020.00	8,927,614.67	0.173	8,927,620.00
	3. อำเภอคลองหาด	40,968.67	0.000	40,970.00	12,522.67	0.000	12,520.00	-	-	-	2,506.33	0.000	2,510.00
	4. อำเภอตาพระยา	392,960.33	0.001	392,960.00	124,858.67	0.001	124,860.00	206,777.67	0.001	206,780.00	51,390.33	0.001	51,390.00
	5. อำเภอวังน้ำเย็น	16,558.67	0.000	16,560.00	25,540.33	0.000	25,540.00	-	-	-	8,970.33	0.000	8,970.00

	รายชื่อสำนักงาน	รายได้จาก ค่าธรรมเนียม 58 - 60 (บาท)	คิดเป็น %	รายได้จาก ค่าธรรมเนียม 61 (บาท)	รายได้จาก ภาษีเงินได้ ฯ 58 - 60 (บาท)	คิดเป็น %	รายได้จาก ภาษีเงินได้ฯ 61 (บาท)	รายได้จาก ภาษี ธก. 58 - 60 (บาท)	คิดเป็น %	รายได้จาก ภาษี ธก. 61 (บาท)	รายได้จาก อากรแสตมป์ 58 - 60 (บาท)	คิดเป็น %	รายได้จาก อากรแสตมป์ 61 (บาท)
	6. อำเภอวัฒนานคร	2,682,893.00	0.008	2,682,890.00	2,215,940.33	0.009	2,215,940.00	2,798,204.33	0.009	2,798,200.00	634,608.67	0.012	634,610.00
	7. อำเภอโคกสูง	621,429.67	0.002	621,430.00	324,072.67	0.001	324,070.00	218,974.67	0.001	218,970.00	157,309.33	0.003	157,310.00
	8. อำเภอวังสมบูรณ์	86,013.33	0.000	86,010.00	-	-	-	-	-	-	-	-	-
	รวม	**82,675,607.33**	0.253	**82,675,600.00**	**44,345,577.33**	0.181	**44,345,570.00**	**63,987,597.67**	0.212	**63,987,590.00**	**17,282,020.67**	0.336	17,282,030.00
64	1. จังหวัดสระบุรี	89,321,373.33	0.273	89,321,370.00	58,475,281.00	0.238	58,475,280.00	55,653,697.00	0.184	55,653,700.00	13,392,637.67	0.260	13,392,640.00
	2. สาขาแก่งคอย	64,712,885.67	0.198	64,712,890.00	36,354,380.00	0.148	36,354,380.00	39,569,857.67	0.131	39,569,860.00	10,343,776.67	0.201	10,343,780.00
	3. สาขาหนองแค	68,800,579.67	0.210	68,800,580.00	48,378,795.00	0.197	48,378,800.00	58,092,704.00	0.192	58,092,700.00	10,073,882.00	0.196	10,073,880.00
	4. สาขาพระพุทธบาท	25,889,540.67	0.079	25,889,540.00	14,327,919.67	0.058	14,327,920.00	9,921,497.67	0.033	9,921,500.00	4,296,073.00	0.083	4,296,070.00
	5. อำเภอวิหารแดง	395,284.33	0.001	395,280.00	330,223.67	0.001	330,220.00	28,380.33	0.000	28,380.00	76,632.00	0.001	76,630.00
	6. อำเภอหนองแซง	22.67	0.000	20.00	2,181.00	0.000	2,180.00	-	-	-	547.33	0.000	550.00
	7. อำเภอบ้านหมอ	40,381.33	0.000	40,380.00	38,421.00	0.000	38,420.00	1,100.00	0.000	1,100.00	10,359.67	0.000	10,360.00
	8. อำเภอดอนพุด	5,968.33	0.000	5,970.00	-	-	-	-	-	-	-	-	-
	9. อำเภอหนองโดน	76,621.67	0.000	76,620.00	6,006.67	0.000	6,010.00	3,300.00	0.000	3,300.00	1,063.33	0.000	1,060.00
	10. อำเภอเสาไห้	43,382.33	0.000	43,380.00	63,946.33	0.000	63,950.00	2,152.00	0.000	2,150.00	18,947.00	0.000	18,950.00
	11. อำเภอมวกเหล็ก	1,443,161.33	0.004	1,443,160.00	1,157,448.33	0.005	1,157,450.00	563,339.00	0.002	563,340.00	212,182.33	0.004	212,180.00
	12. อำเภอวังม่วง	589,656.67	0.002	589,660.00	647,653.33	0.003	647,650.00	248,579.00	0.001	248,580.00	128,383.67	0.002	128,380.00
	รวม	**251,318,858.00**	0.768	**251,318,850.00**	**159,782,256.00**	0.651	**159,782,260.00**	**164,084,606.67**	0.544	**164,084,610.00**	**38,554,484.67**	0.749	38,554,480.00
65	1. จังหวัดสิงห์บุรี	35,789,392.33	0.109	35,789,390.00	15,529,894.33	0.063	15,529,890.00	13,984,514.67	0.046	13,984,510.00	7,073,803.00	0.137	7,073,800.00
	2. อำเภอบางระจัน	77,271.00	0.000	77,270.00	36,399.00	0.000	36,400.00	3,078.00	0.000	3,080.00	20,748.33	0.000	20,750.00
	3. อำเภอค่ายบางระจัน	149,031.67	0.000	149,030.00	15,562.00	0.000	15,560.00	1,100.00	0.000	1,100.00	17,842.67	0.000	17,840.00
	4. อำเภอพรหมบุรี	99,073.00	0.000	99,070.00	66,079.00	0.000	66,080.00	4,609.00	0.000	4,610.00	27,940.67	0.001	27,940.00
	5. อำเภอท่าช้าง	10,807.00	0.000	10,810.00	5,522.67	0.000	5,520.00	-	-	-	7,677.00	0.000	7,680.00
	6. อำเภออินทร์บุรี	251,640.67	0.001	251,640.00	133,808.00	0.001	133,810.00	41,462.00	0.000	41,460.00	72,124.33	0.001	72,120.00
	รวม	**36,377,215.67**	0.111	**36,377,210.00**	**15,787,265.00**	0.064	**15,787,260.00**	**14,034,763.67**	0.047	**14,034,760.00**	**7,220,136.00**	0.140	7,220,130.00
66	1. จังหวัดสุโขทัย	28,406,145.00	0.087	28,406,140.00	11,518,731.67	0.047	11,518,730.00	12,682,997.67	0.042	12,683,000.00	4,251,403.00	0.083	4,251,400.00
	2. สาขาสวรรคโลก	16,872,160.67	0.052	16,872,160.00	13,353,984.00	0.054	13,353,990.00	5,062,383.67	0.017	5,062,380.00	3,071,391.00	0.060	3,071,390.00
	3. สาขาศรีสัชนาลัย	9,741,623.33	0.030	9,741,620.00	3,081,159.00	0.013	3,081,160.00	2,216,731.33	0.007	2,216,730.00	1,383,316.00	0.027	1,383,320.00
	4. สาขาศรีสำโรง	8,332,573.00	0.025	8,332,570.00	3,613,437.67	0.015	3,613,440.00	2,815,639.00	0.009	2,815,640.00	1,382,079.33	0.027	1,382,080.00
	5. สาขากงไกรลาศ	7,744,544.00	0.024	7,744,540.00	2,624,778.00	0.011	2,624,780.00	2,583,435.00	0.009	2,583,440.00	1,541,039.33	0.030	1,541,040.00
	6. อำเภอบ้านด่านลานหอย	206,309.33	0.001	206,310.00	81,860.33	0.000	81,860.00	42,283.33	0.000	42,280.00	42,940.33	0.001	42,940.00
	7. อำเภอคีรีมาศ	634,635.67	0.002	634,640.00	215,302.00	0.001	215,300.00	80,224.33	0.000	80,220.00	157,177.00	0.003	157,180.00
	8. อำเภอศรีนคร	742,867.67	0.002	742,870.00	357,771.00	0.001	357,770.00	163,033.67	0.001	163,030.00	246,401.33	0.005	246,400.00
	9. อำเภอทุ่งเสลี่ยม	3,953,868.33	0.012	3,953,870.00	1,748,745.00	0.007	1,748,750.00	1,169,162.33	0.004	1,169,160.00	715,256.33	0.014	715,260.00
	รวม	**76,634,727.00**	0.234	**76,634,720.00**	**36,595,768.67**	0.149	**36,595,780.00**	**26,815,890.33**	0.089	**26,815,880.00**	**12,791,003.67**	0.248	12,791,010.00
67	1. จังหวัดสุพรรณบุรี	74,212,713.67	0.227	74,212,710.00	43,155,981.67	0.176	43,155,980.00	38,449,824.33	0.127	38,449,820.00	12,958,920.67	0.252	12,958,920.00

	รายชื่อสำนักงาน	รายได้จาก ค่าธรรมเนียม 58 - 60 (บาท)	คิดเป็น %	รายได้จาก ค่าธรรมเนียม 61 (บาท)	รายได้จาก ภาษีเงินได้ ฯ 58 - 60 (บาท)	คิดเป็น %	รายได้จาก ภาษีเงินได้ฯ 61 (บาท)	รายได้จาก ภาษี ธก. 58 - 60 (บาท)	คิดเป็น %	รายได้จาก ภาษี ธก. 61 (บาท)	รายได้จาก อากรแสตมป์ 58 - 60 (บาท)	คิดเป็น %	รายได้จาก อากรแสตมป์ 61 (บาท)
	2. สาขาสองพี่น้อง	26,020,272.67	0.080	26,020,270.00	15,469,951.67	0.063	15,469,950.00	7,967,624.33	0.026	7,967,620.00	5,664,199.00	0.110	5,664,200.00
	3. สาขาอู่ทอง	25,108,031.67	0.077	25,108,030.00	14,681,623.33	0.060	14,681,620.00	9,631,186.00	0.032	9,631,190.00	4,943,657.67	0.096	4,943,660.00
	4. สาขาเดิมบางนางบวช	13,319,347.00	0.041	13,319,350.00	6,339,974.33	0.026	6,339,970.00	3,774,812.67	0.013	3,774,810.00	3,143,519.33	0.061	3,143,520.00
	5. สาขาสามชุก	17,170,077.33	0.052	17,170,080.00	8,358,385.00	0.034	8,358,390.00	6,097,694.33	0.020	6,097,690.00	3,711,960.33	0.072	3,711,960.00
	6. สาขาศรีประจันต์	11,673,778.00	0.036	11,673,780.00	6,405,487.33	0.026	6,405,490.00	3,801,448.67	0.013	3,801,450.00	2,568,166.67	0.050	2,568,170.00
	7. สาขาดอนเจดีย์	11,531,604.67	0.035	11,531,600.00	5,991,575.33	0.024	5,991,580.00	4,132,280.67	0.014	4,132,280.00	2,191,223.33	0.043	2,191,220.00
	8. อำเภอด่านช้าง	8,483.00	0.000	8,480.00	4,075.33	0.000	4,080.00	-	-	-	1,617.67	0.000	1,620.00
	9. อำเภอบางปลาม้า	109,624.67	0.000	109,620.00	72,133.33	0.000	72,130.00	99,540.00	0.000	99,540.00	12,625.33	0.000	12,630.00
	10. อำเภอหนองหญ้าไซ	718,808.00	0.002	718,810.00	256,697.33	0.001	256,700.00	260,347.33	0.001	260,350.00	146,736.33	0.003	146,730.00
	รวม	**179,872,740.67**	0.550	**179,872,730.00**	**100,735,884.67**	0.410	**100,735,890.00**	**74,214,758.33**	0.246	**74,214,750.00**	**35,342,626.33**	0.687	35,342,630.00
68	1. จังหวัดสุราษฎร์ธานี	167,849,033.00	0.513	167,849,030.00	92,864,597.67	0.378	92,864,600.00	161,277,661.00	0.534	161,277,660.00	22,322,304.00	0.434	22,322,300.00
	2. สาขาเกาะสมุย	108,051,273.00	0.330	108,051,270.00	69,847,158.00	0.285	69,847,160.00	116,401,979.67	0.386	116,401,980.00	19,232,181.33	0.374	19,232,180.00
	3. สาขาบ้านนาสาร	20,403,767.00	0.062	20,403,770.00	9,103,403.67	0.037	9,103,400.00	8,243,590.00	0.027	8,243,590.00	5,123,477.33	0.100	5,123,480.00
	4. สาขาไชยา	15,677,181.33	0.048	15,677,180.00	6,228,344.33	0.025	6,228,340.00	6,416,575.33	0.021	6,416,580.00	3,331,790.33	0.065	3,331,790.00
	5. สาขาบ้านตาขุน	13,088,937.67	0.040	13,088,940.00	5,228,398.00	0.021	5,228,400.00	4,626,042.67	0.015	4,626,040.00	2,592,739.33	0.050	2,592,740.00
	6. สาขาเวียงสระ	16,007,572.00	0.049	16,007,570.00	8,161,914.67	0.033	8,161,910.00	6,936,012.00	0.023	6,936,010.00	3,489,468.67	0.068	3,489,470.00
	7. สาขากาญจนดิษฐ์	29,496,269.00	0.090	29,496,270.00	15,670,616.00	0.064	15,670,620.00	22,981,034.00	0.076	22,981,040.00	6,397,676.33	0.124	6,397,680.00
	8. สาขาพุนพิน	30,523,985.33	0.093	30,523,980.00	15,067,432.33	0.061	15,067,430.00	21,393,380.33	0.071	21,393,380.00	6,434,815.67	0.125	6,434,810.00
	9. สาขาพระแสง	17,017,516.33	0.052	17,017,520.00	7,084,548.67	0.029	7,084,550.00	6,573,102.67	0.022	6,573,100.00	2,839,897.33	0.055	2,839,900.00
	10. ส่วนแยกเกาะพะงัน (สาขาเกาะสมุย)	13,922,179.33	0.043	13,922,180.00	6,295,032.67	0.026	6,295,030.00	11,720,973.33	0.039	11,720,970.00	3,306,880.33	0.064	3,306,880.00
	11. ส่วนแยกท่าฉาง (สาขาไชยา)	12,951,043.67	0.040	12,951,040.00	6,262,195.67	0.026	6,262,200.00	4,418,172.67	0.015	4,418,170.00	2,449,910.33	0.048	2,449,910.00
	12. ส่วนแยกดอนสัก (สาขากาญจนดิษฐ์)	9,464,675.67	0.029	9,464,680.00	5,228,641.00	0.021	5,228,640.00	4,959,401.00	0.016	4,959,400.00	1,939,413.00	0.038	1,939,410.00
	13. อำเภอท่าชนะ	2,278,850.00	0.007	2,278,850.00	1,076,834.00	0.004	1,076,830.00	1,158,196.67	0.004	1,158,200.00	670,712.67	0.013	670,710.00
	14. อำเภอคีรีรัฐนิคม	1,703,586.67	0.005	1,703,590.00	544,611.33	0.002	544,610.00	591,809.67	0.002	591,810.00	278,307.67	0.005	278,310.00
	15. อำเภอพนม	2,717,171.33	0.008	2,717,170.00	2,003,291.33	0.008	2,003,290.00	3,010,719.00	0.010	3,010,720.00	529,581.33	0.010	529,580.00
	16. อำเภอบ้านนาเดิม	766,178.67	0.002	766,180.00	343,648.67	0.001	343,650.00	154,983.00	0.001	154,980.00	188,409.00	0.004	188,410.00
	17. อำเภอเคียนซา	429,652.33	0.001	429,650.00	121,728.33	0.000	121,730.00	101,510.33	0.000	101,510.00	89,154.33	0.002	89,150.00
	18. อำเภอชัยบุรี	913,084.73	0.003	913,080.00	516,283.67	0.002	516,280.00	278,111.67	0.001	278,110.00	171,759.00	0.003	171,760.00
	19. อำเภอวิภาวดี	37,474.00	0.000	37,470.00	13,551.33	0.000	13,550.00	7,282.00	0.000	7,280.00	5,305.00	0.000	5,310.00
	รวม	**463,299,431.06**	1.416	**463,299,420.00**	**251,662,231.33**	1.025	**251,662,220.00**	**381,250,537.00**	1.263	**381,250,530.00**	**81,393,783.00**	1.581	81,393,780.00
69	1. จังหวัดสุรินทร์	64,338,990.33	0.197	64,338,990.00	25,018,008.00	0.102	25,018,010.00	25,472,300.00	0.084	25,472,300.00	10,187,011.00	0.198	10,187,010.00
	2. สาขาท่าตูม	11,792,546.67	0.036	11,792,550.00	4,141,596.00	0.017	4,141,600.00	4,344,890.00	0.014	4,344,890.00	2,587,548.67	0.050	2,587,550.00
	3. สาขาศีขรภูมิ	12,034,678.00	0.037	12,034,680.00	3,812,975.67	0.016	3,812,980.00	3,426,358.33	0.011	3,426,360.00	2,600,998.33	0.051	2,601,000.00
	4. สาขาปราสาท	21,034,415.67	0.064	21,034,420.00	8,479,469.00	0.035	8,479,470.00	5,979,679.33	0.020	5,979,680.00	4,482,994.67	0.087	4,482,990.00
	5. สาขาสังขะ	13,412,799.67	0.041	13,412,800.00	4,497,382.67	0.018	4,497,380.00	4,090,870.00	0.014	4,090,870.00	2,532,830.67	0.049	2,532,830.00

	รายชื่อสำนักงาน	รายได้จาก ค่าธรรมเนียม 58 - 60 (บาท)	คิดเป็น %	รายได้จาก ค่าธรรมเนียม 61 (บาท)	รายได้จาก ภาษีเงินได้ ฯ 58 - 60 (บาท)	คิดเป็น %	รายได้จาก ภาษีเงินได้ฯ 61 (บาท)	รายได้จาก ภาษี ธก. 58 - 60 (บาท)	คิดเป็น %	รายได้จาก ภาษี ธก. 61 (บาท)	รายได้จาก อากรแสตมป์ 58 - 60 (บาท)	คิดเป็น %	รายได้จาก อากรแสตมป์ 61 (บาท)
	6. สาขาจอมพระ	6,067,016.67	0.019	6,067,020.00	2,202,215.00	0.009	2,202,220.00	1,259,601.00	0.004	1,259,600.00	1,359,473.00	0.026	1,359,470.00
	7. สาขารัตนบุรี	10,148,188.67	0.031	10,148,190.00	3,809,286.33	0.016	3,809,290.00	2,023,259.33	0.007	2,023,260.00	2,174,428.00	0.042	2,174,430.00
	8. สาขาชุมพลบุรี	8,077,763.67	0.025	8,077,760.00	3,500,083.67	0.014	3,500,080.00	2,674,947.67	0.009	2,674,950.00	1,663,828.67	0.032	1,663,830.00
	9. ส่วนแยกสำโรงทาบ	4,487,940.67	0.014	4,487,940.00	1,248,317.33	0.005	1,248,320.00	1,005,324.33	0.003	1,005,320.00	1,003,919.33	0.020	1,003,920.00
	10. อำเภอกาบเชิง	359,205.67	0.001	359,210.00	158,574.67	0.001	158,570.00	5,750.00	0.000	5,750.00	52,165.67	0.001	52,160.00
	11. อำเภอสนม	220,185.00	0.001	220,180.00	63,639.33	0.000	63,640.00	31,578.33	0.000	31,580.00	47,457.00	0.001	47,460.00
	11. อำเภอลำดวน	200,350.00	0.001	200,350.00	55,419.33	0.000	55,420.00	13,727.67	0.000	13,730.00	40,463.67	0.001	40,460.00
	13. อำเภอบัวเชด	273,985.33	0.001	273,990.00	41,144.67	0.000	41,140.00	24,558.00	0.000	24,560.00	31,047.67	0.001	31,050.00
	14. อำเภอพนมดงรัก	294,423.67	0.001	294,420.00	245,141.67	0.001	245,140.00	45,748.67	0.000	45,750.00	65,520.67	0.001	65,520.00
	รวม	**152,742,489.67**	0.467	**152,742,500.00**	**57,273,253.33**	0.233	**57,273,260.00**	**50,398,592.67**	0.167	**50,398,600.00**	**28,829,687.00**	0.560	28,829,680.00
70	1. จังหวัดหนองคาย	64,750,413.33	0.198	64,750,410.00	39,342,636.67	0.160	39,342,640.00	27,133,695.67	0.090	27,133,700.00	11,336,413.00	0.220	11,336,410.00
	2. สาขาโพนพิสัย	14,391,342.00	0.044	14,391,340.00	5,811,768.00	0.024	5,811,770.00	4,298,432.33	0.014	4,298,430.00	3,226,505.33	0.063	3,226,510.00
	3. สาขาท่าบ่อ	18,808,879.33	0.057	18,808,880.00	8,201,718.33	0.033	8,201,720.00	6,315,997.67	0.021	6,316,000.00	3,338,783.33	0.065	3,338,780.00
	4. อำเภอศรีเชียงใหม่	586,979.00	0.002	586,980.00	374,918.33	0.002	374,920.00	373,650.67	0.001	373,650.00	69,793.33	0.001	69,790.00
	5. อำเภอสังคม	446,247.00	0.001	446,250.00	107,073.67	0.000	107,070.00	78,873.00	0.000	78,870.00	76,936.00	0.001	76,940.00
	6. อำเภอรัตนวาปี	148,154.67	0.000	148,150.00	90,248.00	0.000	90,250.00	78,457.00	0.000	78,460.00	29,719.00	0.001	29,720.00
	7. อำเภอเฝ้าไร่	114,284.67	0.000	114,280.00	62,945.67	0.000	62,950.00	5,665.00	0.000	5,670.00	37,107.00	0.001	37,110.00
	8. อำเภอโพธิ์ตาก	37,718.00	0.000	37,720.00	14,418.67	0.000	14,420.00	18,757.67	0.000	18,760.00	11,056.33	0.000	11,060.00
	รวม	**99,284,018.00**	0.303	**99,284,010.00**	**54,005,727.33**	0.220	**54,005,740.00**	**38,303,529.00**	0.127	**38,303,540.00**	**18,126,313.33**	0.352	18,126,320.00
71	1. จังหวัดหนองบัวลำภู	44,884,537.00	0.137	44,884,540.00	19,243,719.00	0.078	19,243,720.00	14,752,671.00	0.049	14,752,670.00	7,779,578.33	0.151	7,779,580.00
	2. สาขาศรีบุญเรือง	15,811,619.00	0.048	15,811,620.00	6,775,214.00	0.028	6,775,210.00	4,743,442.00	0.016	4,743,440.00	2,784,602.33	0.054	2,784,600.00
	3. อำเภอโนนสัง	515,979.33	0.002	515,980.00	242,332.33	0.001	242,330.00	72,097.33	0.000	72,100.00	108,294.67	0.002	108,290.00
	4. อำเภอนากลาง	659,501.00	0.002	659,500.00	369,718.00	0.002	369,720.00	494,663.33	0.002	494,660.00	96,126.67	0.002	96,130.00
	5. อำเภอสุวรรณคูหา	184,615.67	0.001	184,610.00	110,434.33	0.000	110,430.00	59,697.00	0.000	59,700.00	45,213.00	0.001	45,210.00
	6. อำเภอนาวัง	372,226.00	0.001	372,230.00	293,658.33	0.001	293,660.00	169,544.67	0.001	169,540.00	72,365.00	0.001	72,360.00
	รวม	**62,428,478.00**	0.191	**62,428,480.00**	**27,035,076.00**	0.110	**27,035,070.00**	**20,292,115.33**	0.067	**20,292,110.00**	**10,886,180.00**	0.211	10,886,170.00
72	1. จังหวัดอ่างทอง	50,829,834.85	0.155	50,829,830.00	30,362,384.33	0.124	30,362,390.00	25,736,247.00	0.085	25,736,250.00	10,230,725.33	0.199	10,230,730.00
	2. อำเภอป่าโมก	17,034.67	0.000	17,030.00	11,209.00	0.000	11,210.00	1,719.33	0.000	1,720.00	8,387.00	0.000	8,390.00
	3. อำเภอโพธิ์ทอง	83,555.67	0.000	83,560.00	17,789.33	0.000	17,790.00	-	-	-	8,802.00	0.000	8,800.00
	4. อำเภอแสวงหา	92,474.67	0.000	92,480.00	77,446.00	0.000	77,450.00	260.00	0.000	260.00	20,172.00	0.000	20,170.00
	5. อำเภอวิเศษชัยชาญ	19,472.33	0.000	19,470.00	6,492.33	0.000	6,490.00	13,296.00	0.000	13,300.00	3,430.67	0.000	3,430.00
	6. อำเภอสามโก้	31,674.00	0.000	31,670.00	20,655.00	0.000	20,660.00	31,900.00	0.000	31,900.00	7,204.67	0.000	7,210.00
	7. อำเภอไชโย	489,734.00	0.001	489,730.00	399,833.00	0.002	399,830.00	1,276,924.00	0.004	1,276,920.00	3,879.00	0.000	3,880.00
	รวม	**51,563,780.18**	0.158	**51,563,770.00**	**30,895,809.00**	0.126	**30,895,820.00**	**27,060,346.33**	0.090	**27,060,350.00**	**10,282,600.67**	0.200	10,282,610.00
73	1. จังหวัดอุดรธานี	234,558,451.67	0.717	234,558,450.00	152,016,397.00	0.619	152,016,400.00	175,590,011.67	0.582	175,590,010.00	39,782,702.00	0.773	39,782,700.00

	รายชื่อสำนักงาน	รายได้จาก ค่าธรรมเนียม 58 - 60 (บาท)	คิดเป็น %	รายได้จาก ค่าธรรมเนียม 61 (บาท)	รายได้จาก ภาษีเงินได้ ฯ 58 - 60 (บาท)	คิดเป็น %	รายได้จาก ภาษีเงินได้ฯ 61 (บาท)	รายได้จาก ภาษี ธก. 58 - 60 (บาท)	คิดเป็น %	รายได้จาก ภาษี ธก. 61 (บาท)	รายได้จาก อากรแสตมป์ 58 - 60 (บาท)	คิดเป็น %	รายได้จาก อากรแสตมป์ 61 (บาท)
	2. สาขาหนองหาน	20,163,835.67	0.062	20,163,840.00	10,974,844.33	0.045	10,974,840.00	5,776,603.33	0.019	5,776,600.00	4,405,028.33	0.086	4,405,030.00
	3. สาขากุมภวาปี	21,813,450.33	0.067	21,813,450.00	12,273,943.00	0.050	12,273,940.00	5,637,814.33	0.019	5,637,810.00	4,514,841.00	0.088	4,514,840.00
	4. สาขาบ้านดุง	13,387,809.67	0.041	13,387,810.00	6,785,561.00	0.028	6,785,560.00	3,156,510.00	0.010	3,156,510.00	2,669,699.67	0.052	2,669,700.00
	5. สาขาบ้านผือ	11,612,811.33	0.035	11,612,810.00	5,336,379.00	0.022	5,336,380.00	2,684,125.33	0.009	2,684,130.00	2,373,907.33	0.046	2,373,910.00
	6. สาขาเพ็ญ	20,949,346.00	0.064	20,949,340.00	12,366,178.00	0.050	12,366,180.00	5,899,769.00	0.020	5,899,770.00	4,840,299.00	0.094	4,840,300.00
	7. สาขากุดจับ	9,960,492.33	0.030	9,960,490.00	5,455,578.33	0.022	5,455,580.00	2,521,015.33	0.008	2,521,020.00	2,392,846.33	0.046	2,392,850.00
	8. สาขาหนองวัวซอ	8,067,963.00	0.025	8,067,960.00	4,898,812.33	0.020	4,898,810.00	1,868,565.33	0.006	1,868,570.00	2,054,066.67	0.040	2,054,070.00
	9. ส่วนแยกโนนสะอาด (สาขากุมภวาปี)	5,070,037.67	0.015	5,070,040.00	2,940,660.33	0.012	2,940,660.00	1,264,478.00	0.004	1,264,480.00	1,245,307.33	0.024	1,245,310.00
	10. ส่วนแยกทุ่งฝน (สาขาหนองหาน)	3,531,411.67	0.011	3,531,410.00	1,900,881.00	0.008	1,900,880.00	892,138.33	0.003	892,140.00	857,959.67	0.017	857,960.00
	11. ส่วนแยกน้ำโสม	3,687,042.67	0.011	3,687,040.00	1,349,579.00	0.005	1,349,580.00	806,568.33	0.003	806,570.00	553,483.00	0.011	553,480.00
	12. ส่วนแยกศรีธาตุ	8,156,456.67	0.025	8,156,460.00	3,947,478.00	0.016	3,947,480.00	1,940,953.67	0.006	1,940,950.00	1,418,426.00	0.028	1,418,420.00
	13. อำเภอวังสามหมอ	1,371,379.67	0.004	1,371,380.00	607,271.00	0.002	607,270.00	401,815.00	0.001	401,810.00	155,718.00	0.003	155,720.00
	14. อำเภอสร้างคอม	1,489,156.67	0.005	1,489,160.00	1,016,725.00	0.004	1,016,720.00	470,281.00	0.002	470,280.00	350,336.00	0.007	350,340.00
	15. อำเภอหนองแสง	1,440,357.33	0.004	1,440,360.00	1,097,902.33	0.004	1,097,900.00	235,709.67	0.001	235,710.00	505,351.67	0.010	505,350.00
	16. อำเภอนายูง	510,411.67	0.002	510,410.00	167,201.00	0.001	167,200.00	119,267.33	0.000	119,270.00	85,985.33	0.002	85,980.00
	17. อำเภอพิบูลย์รักษ์	770,898.00	0.002	770,900.00	353,048.00	0.001	353,050.00	279,842.67	0.001	279,840.00	146,348.33	0.003	146,350.00
	18. อำเภอไชยวาน	668,200.33	0.002	668,200.00	404,740.67	0.002	404,740.00	86,602.00	0.000	86,600.00	162,556.33	0.003	162,560.00
	19. อำเภอกู่แก้ว	166,881.33	0.001	166,880.00	127,369.67	0.001	127,370.00	80,708.33	0.000	80,710.00	32,209.33	0.001	32,210.00
	20. อำเภอประจักษ์ศิลปาคม	97,945.00	0.000	97,940.00	35,873.00	0.000	35,870.00	48,958.67	0.000	48,960.00	14,644.33	0.000	14,640.00
	รวม	**367,474,338.67**	1.123	**367,474,330.00**	**224,056,422.00**	0.913	**224,056,410.00**	**209,761,737.33**	0.695	**209,761,740.00**	**68,561,715.67**	1.332	68,561,720.00
74	1. จังหวัดอุตรดิตถ์	43,657,412.23	0.133	43,657,410.00	19,907,199.67	0.081	19,907,200.00	18,054,096.67	0.060	18,054,100.00	6,609,321.67	0.128	6,609,320.00
	2. สาขาตรอน	6,372,114.00	0.019	6,372,110.00	1,723,295.33	0.007	1,723,300.00	1,284,861.00	0.004	1,284,860.00	1,172,760.67	0.023	1,172,760.00
	3. สาขาน้ำปาด	6,362,245.67	0.019	6,362,250.00	1,869,766.67	0.008	1,869,770.00	1,092,311.33	0.004	1,092,310.00	1,005,004.67	0.020	1,005,010.00
	4. สาขาพิชัย	10,014,486.67	0.031	10,014,490.00	4,206,896.00	0.017	4,206,900.00	2,303,763.33	0.008	2,303,760.00	2,006,312.33	0.039	2,006,310.00
	5. อำเภอท่าปลา	38,304.33	0.000	38,300.00	18,293.33	0.000	18,290.00	303.67	0.000	300.00	12,773.67	0.000	12,770.00
	6. อำเภอฟากท่า	94,248.67	0.000	94,250.00	24,083.33	0.000	24,080.00	4,565.00	0.000	4,570.00	17,519.67	0.000	17,520.00
	7. อำเภอบ้านโคก	199,504.33	0.001	199,500.00	31,821.00	0.000	31,820.00	4,949.00	0.000	4,950.00	18,867.33	0.000	18,870.00
	8. อำเภอลับแล	273,370.67	0.001	273,370.00	230,153.67	0.001	230,150.00	389,891.67	0.001	389,890.00	81,844.00	0.002	81,840.00
	9. อำเภอทองแสนขัน	506,133.33	0.002	506,130.00	443,993.33	0.002	443,990.00	958,325.00	0.003	958,330.00	84,324.33	0.002	84,320.00
	รวม	**67,517,819.90**	0.206	**67,517,810.00**	**28,455,502.33**	0.116	**28,455,500.00**	**24,093,066.67**	0.080	**24,093,070.00**	**11,008,728.33**	0.214	11,008,720.00
75	1. จังหวัดอุทัยธานี	22,812,809.67	0.070	22,812,810.00	12,113,867.00	0.049	12,113,870.00	7,273,357.33	0.024	7,273,360.00	4,770,614.00	0.093	4,770,610.00
	2. สาขาบ้านไร่	8,872,216.00	0.027	8,872,210.00	4,470,967.67	0.018	4,470,970.00	2,413,179.67	0.008	2,413,180.00	1,673,011.33	0.032	1,673,010.00
	3. สาขาหนองฉาง	7,838,312.33	0.024	7,838,310.00	2,989,251.33	0.012	2,989,250.00	3,314,848.33	0.011	3,314,850.00	1,525,112.67	0.030	1,525,110.00
	4. อำเภอทัพทัน	62,713.67	0.000	62,710.00	38,891.67	0.000	38,890.00	11,031.33	0.000	11,030.00	14,194.33	0.000	14,190.00
	5. อำเภอสว่างอารมณ์	133,913.33	0.000	133,910.00	64,893.00	0.000	64,890.00	13,626.33	0.000	13,630.00	36,760.33	0.001	36,760.00

	รายชื่อสำนักงาน	รายได้จาก ค่าธรรมเนียม 58 - 60 (บาท)	คิดเป็น %	รายได้จาก ค่าธรรมเนียม 61 (บาท)	รายได้จาก ภาษีเงินได้ ฯ 58 - 60 (บาท)	คิดเป็น %	รายได้จาก ภาษีเงินได้ฯ 61 (บาท)	รายได้จาก ภาษี ธก. 58 - 60 (บาท)	คิดเป็น %	รายได้จาก ภาษี ธก. 61 (บาท)	รายได้จาก อากรแสตมป์ 58 - 60 (บาท)	คิดเป็น %	รายได้จาก อากรแสตมป์ 61 (บาท)
	6. อำเภอหนองขาหย่าง	54,871.33	0.000	54,870.00	36,936.67	0.000	36,930.00	16,579.00	0.000	16,580.00	20,684.33	0.000	20,690.00
	7. อำเภอลานสัก	961,429.00	0.003	961,430.00	454,220.67	0.002	454,220.00	397,762.00	0.001	397,760.00	213,218.33	0.004	213,220.00
	8. อำเภอห้วยคต	999,716.00	0.003	999,720.00	507,200.33	0.002	507,200.00	293,917.33	0.001	293,920.00	237,632.33	0.005	237,630.00
	รวม	**41,735,981.33**	0.128	**41,735,970.00**	**20,676,228.33**	0.084	**20,676,220.00**	**13,734,301.33**	0.046	**13,734,310.00**	**8,491,227.67**	0.165	8,491,220.00
76	1. จังหวัดอุบลราชธานี	116,278,294.00	0.355	116,278,290.00	68,039,512.67	0.277	68,039,510.00	79,921,814.33	0.265	79,921,810.00	17,654,900.67	0.343	17,654,900.00
	2. สาขาเขื่องใน	9,840,388.67	0.030	9,840,390.00	3,327,669.00	0.014	3,327,670.00	2,121,328.00	0.007	2,121,330.00	2,078,892.00	0.040	2,078,890.00
	3. สาขาวารินชำราบ	57,868,086.00	0.177	57,868,090.00	27,503,217.33	0.112	27,503,220.00	26,302,411.33	0.087	26,302,410.00	9,875,570.33	0.192	9,875,570.00
	4. สาขาเดชอุดม	26,395,169.33	0.081	26,395,170.00	13,223,355.00	0.054	13,223,360.00	9,211,261.00	0.031	9,211,260.00	5,478,597.00	0.106	5,478,600.00
	5. สาขาน้ำยืน	11,550,932.67	0.035	11,550,930.00	5,960,744.33	0.024	5,960,740.00	2,191,486.67	0.007	2,191,490.00	2,200,262.33	0.043	2,200,260.00
	6. สาขาม่วงสามสิบ	11,798,609.00	0.036	11,798,610.00	4,427,988.33	0.018	4,427,990.00	5,430,201.00	0.018	5,430,200.00	2,575,427.00	0.050	2,575,430.00
	7. สาขาตระการพืชผล	14,119,641.67	0.043	14,119,640.00	4,809,696.67	0.020	4,809,700.00	4,309,751.33	0.014	4,309,750.00	3,105,469.00	0.060	3,105,470.00
	8. สาขาพิบูลมังสาหาร	22,840,305.67	0.070	22,840,300.00	10,384,332.33	0.042	10,384,330.00	8,609,847.33	0.029	8,609,850.00	4,998,833.00	0.097	4,998,830.00
	9. สาขาเขมราฐ	12,588,727.00	0.038	12,588,730.00	6,105,113.67	0.025	6,105,110.00	2,652,545.00	0.009	2,652,550.00	2,971,708.00	0.058	2,971,710.00
	10. ส่วนแยกศรีเมืองใหม่	3,946,020.00	0.012	3,946,020.00	1,330,619.00	0.005	1,330,620.00	1,004,425.33	0.003	1,004,430.00	884,270.33	0.017	884,270.00
	11. อำเภอโขงเจียม	316,292.33	0.001	316,290.00	178,343.67	0.001	178,340.00	99,737.67	0.000	99,740.00	84,242.00	0.002	84,240.00
	12. อำเภอนาจะหลวย	243,318.33	0.001	243,320.00	195,330.33	0.001	195,330.00	28,871.00	0.000	28,870.00	71,613.33	0.001	71,610.00
	13. อำเภอบุณฑริก	1,719,366.00	0.005	1,719,370.00	839,935.00	0.003	839,940.00	462,510.67	0.002	462,510.00	409,385.33	0.008	409,390.00
	14.อำเภอกุดข้าวปุ้น	228,435.67	0.001	228,440.00	90,824.00	0.000	90,820.00	60,470.00	0.000	60,470.00	47,034.33	0.001	47,030.00
	15. อำเภอตาลสุม	319,670.00	0.001	319,670.00	108,823.67	0.000	108,820.00	70,988.33	0.000	70,990.00	91,765.00	0.002	91,770.00
	16. อำเภอโพธิ์ไทร	1,079,201.33	0.003	1,079,200.00	494,993.67	0.002	494,990.00	112,183.00	0.000	112,180.00	214,280.00	0.004	214,280.00
	17. อำเภอสำโรง	370,307.33	0.001	370,300.00	164,586.67	0.001	164,590.00	115,237.67	0.000	115,240.00	83,109.67	0.002	83,110.00
	18. อำเภอดอนมดแดง	170,926.33	0.001	170,920.00	66,158.00	0.000	66,160.00	72,152.33	0.000	72,150.00	32,051.33	0.001	32,050.00
	19. อำเภอสิรินธร	827,289.00	0.003	827,290.00	383,562.33	0.002	383,560.00	332,765.33	0.001	332,770.00	179,703.67	0.003	179,700.00
	20. อำเภอทุ่งศรีอุดม	323,437.33	0.001	323,440.00	86,483.67	0.000	86,480.00	77,142.67	0.000	77,140.00	45,493.00	0.001	45,490.00
	21. อำเภอนาเยีย	287,515.67	0.001	287,510.00	238,086.00	0.001	238,090.00	160,011.00	0.001	160,010.00	56,006.67	0.001	56,010.00
	รวม	**293,111,933.33**	0.896	**293,111,920.00**	**147,959,375.33**	0.603	**147,959,370.00**	**143,347,141.00**	0.475	**143,347,150.00**	**53,138,614.00**	1.032	**53,138,610.00**
77	1. จังหวัดอำนาจเจริญ	40,916,109.00	0.125	40,916,110.00	19,728,807.33	0.080	19,728,810.00	16,686,484.67	0.055	16,686,490.00	8,295,172.33	0.161	8,295,170.00
	2. สาขาหัวตะพาน	5,296,182.00	0.016	5,296,180.00	2,548,773.67	0.010	2,548,770.00	975,987.33	0.003	975,990.00	1,290,985.00	0.025	1,290,980.00
	3. ส่วนแยกพนา	2,894,700.00	0.009	2,894,700.00	1,153,884.33	0.005	1,153,880.00	614,392.67	0.002	614,390.00	738,394.67	0.014	738,390.00
	4. อำเภอชานุมาน	599,121.00	0.002	599,120.00	284,736.00	0.001	284,740.00	185,388.33	0.001	185,390.00	116,788.67	0.002	116,790.00
	5. อำเภอเสนางคนิคม	393,066.33	0.001	393,070.00	211,843.67	0.001	211,840.00	79,838.00	0.000	79,840.00	70,573.00	0.001	70,570.00
	6. อำเภอปทุมราชวงศา	860,447.00	0.003	860,450.00	435,693.00	0.002	435,690.00	116,701.67	0.000	116,700.00	148,447.67	0.003	148,450.00
	7. อำเภอลืออำนาจ	351,563.33	0.001	351,560.00	155,674.00	0.001	155,670.00	88,096.33	0.000	88,100.00	66,837.67	0.001	66,840.00
รวม		**51,311,188.67**	0.157	**51,311,190.00**	**24,519,412.00**	0.100	**24,519,400.00**	**18,746,889.00**	0.062	**18,746,900.00**	**10,727,199.00**	0.208	**10,727,190.00**
	รวมทั้งสิ้น	**32,721,003,055.73**	**100.000**	**32,721,003,000.00**	**24,546,468,668.33**	**100.000**	**24,546,468,700.00**	**30,179,810,556.67**	**100.000**	**30,179,810,600.00**	**5,148,073,606.50**	**100.000**	**5,148,073,600.000**

ตารางประมาณการปริมาณงาน

ปีงบประมาณ พ.ศ. 2561

ตารางสรุปประมาณงานของสำนักงานที่ดิน (ค่าเฉลี่ยปริมาณงาน ปีงบประมาณ พ.ศ. 2558 - 2560)

	รายชื่อสำนักงาน	ปริมาณงานทบ 58-60 (ค่าเฉลี่ย)	คิดเป็น %	ปริมาณงาน ทบ 61	ปริมาณงาน รว 58 - 60 (ค่าเฉลี่ย)	คิดเป็น %	ปริมาณงาน รว 61	ปริมาณงาน ทบ+รว 58-60 (ค่าเฉลี่ย)	คิดเป็น %	ปริมาณงาน ทบ+รว 61
1	1. จังหวัดกรุงเทพมหานคร	49,525	0.707	52,320	569	**0.133**	590	50,094	0.673	52,910
	2. สาขาธนบุรี	30,887	0.441	32,630	781	0.183	800	31,668	0.426	33,430
	3. สาขามีนบุรี	39,861	0.569	42,110	879	0.206	910	40,740	0.548	43,020
	4. สาขาบางเขน	40,386	0.576	42,660	720	0.169	740	41,106	0.553	43,400
	5. สาขาพระโขนง	49,957	0.713	52,780	683	0.160	700	50,639	0.681	53,480
	6. สาขาบางกะปิ	34,958	0.499	36,930	587	0.138	610	35,546	0.478	37,540
	7. สาขาบางขุนเทียน	41,563	0.593	43,910	1,157	0.271	1,190	42,721	0.574	45,100
	8. สาขาบางกอกน้อย	31,372	0.448	33,140	1,299	0.304	1,340	32,670	0.439	34,480
	9. สาขาห้วยขวาง	42,140	0.601	44,520	408	0.096	420	42,547	0.572	44,940
	10. สาขาหนองแขม	42,230	0.603	44,610	1,055	0.247	1,090	43,285	0.582	45,700
	11. สาขาลาดพร้าว	19,185	0.274	20,270	503	0.118	520	19,689	0.265	20,790
	12. สาขาดอนเมือง	27,565	0.393	29,120	432	0.101	450	27,997	0.376	29,570
	13. สาขาประเวศ	40,940	0.584	43,250	912	0.214	940	41,852	0.563	44,190
	14. สาขาบึงกุ่ม	34,832	0.497	36,800	834	0.195	860	35,665	0.479	37,660
	15. สาขาหนองจอก	18,973	0.271	20,040	877	0.206	900	19,851	0.267	20,940
	16. สาขาลาดกระบัง	25,322	0.361	26,750	799	0.187	820	26,121	0.351	27,570
	17. สาขาจตุจักร	27,129	0.387	28,660	501	0.117	520	27,630	0.371	29,180
	รวม	596,825	8.515	630,500	12,996	3.046	13,400	609,821	8.197	643,900
2	1. จังหวัดกระบี่	23,734	0.339	25,080	1,583	0.371	1,640	25,318	0.340	26,720
	2. สาขาอ่าวลึก	8,708	0.124	9,200	870	0.204	900	9,578	0.129	10,100
	3. สาขาคลองท่อม	11,244	0.160	11,880	1,000	0.234	1,030	12,244	0.165	12,910
	4. ส่วนแยกเกาะลันตา (สาขาคลองท่อม)	9,261	0.132	9,780	340	0.080	350	9,601	0.129	10,130
	5. อำเภอเขาพนม	1,558	0.022	1,650	33	0.008	30	1,591	0.021	1,680
	6. อำเภอปลายพระยา	1,290	0.018	1,360	100	0.024	100	1,391	0.019	1,460
	7. อำเภอลำทับ	1,064	0.015	1,120	60	0.014	60	1,125	0.015	1,180
	8. อำเภอเหนือคลอง	1,240	0.018	1,310	84	0.020	90	1,324	0.018	1,400

	รายชื่อสำนักงาน	ปริมาณงานทบ 58-60 (ค่าเฉลี่ย)	คิดเป็น %	ปริมาณงาน ทบ 61	ปริมาณงาน รว 58 - 60 (ค่าเฉลี่ย)	คิดเป็น %	ปริมาณงาน รว 61	ปริมาณงาน ทบ+รว 58-60 (ค่าเฉลี่ย)	คิดเป็น %	ปริมาณงาน ทบ+รว 61
	รวม	58,100	**0.829**	61,380	4,071	0.954	4,200	62,171	0.836	65,580
3	1. จังหวัดกาญจนบุรี	13,438	0.192	14,200	520	0.122	540	13,958	0.188	14,740
	2. สาขาท่ามะกา	13,231	0.189	13,980	1,391	0.326	1,430	14,622	0.197	15,410
	3. สาขาบ่อพลอย	6,029	0.086	6,370	405	0.095	410	6,434	0.086	6,780
	4. สาขาทองผาภูมิ	3,249	0.046	3,430	537	0.126	550	3,785	0.051	3,980
	5. สาขาท่าม่วง	13,221	0.189	13,970	972	0.228	1,000	14,192	0.191	14,970
	6. สาขาพนมทวน	5,997	0.086	6,330	375	0.088	390	6,371	0.086	6,720
	7. ส่วนแยกเลาขวัญ	5,409	0.077	5,710	266	0.062	270	5,675	0.076	5,980
	8. อำเภอไทรโยค	1,709	0.024	1,800	40	0.009	40	1,748	0.023	1,840
	9. อำเภอศรีสวัสดิ์	46	0.001	50	1	0.000	10	47	0.001	60
	10. อำเภอสังขละบุรี	5	0.000	10	-	-	-	5	0.000	10
	11. อำเภอด่านมะขามเตี้ย	184	0.003	190	8	0.002	10	192	0.003	200
	12. อำเภอหนองปรือ	500	0.007	530	20	0.005	20	520	0.007	550
	13. อำเภอห้วยกระเจา	89	0.001	100	6	0.001	10	95	0.001	110
	รวม	63,106	0.900	66,670	4,539	1.064	4,680	67,645	0.909	71,350
4	1. จังหวัดกาฬสินธุ์	23,793	0.339	25,130	1,529	0.358	1,580	25,322	0.340	26,710
	2. สาขายางตลาด	17,159	0.245	18,130	1,017	0.238	1,050	18,175	0.244	19,180
	3. สาขากมลาไสย	19,472	0.278	20,570	1,134	0.266	1,170	20,606	0.277	21,740
	4. สาขาสมเด็จ	15,855	0.226	16,750	925	0.217	950	16,780	0.226	17,700
	5. สาขากุฉินารายณ์	17,588	0.251	18,580	1,266	0.297	1,310	18,854	0.253	19,890
	6. สาขาหนองกุงศรี	12,964	0.185	13,700	474	0.111	490	13,438	0.181	14,190
	7. อำเภอนามน	196	0.003	210	7	0.002	10	204	0.003	220
	8. อำเภอร่องคำ	90	0.001	100	-	-	-	90	0.001	100
	9. อำเภอเขาวง	76	0.001	80	0	0.000	-	77	0.001	80
	10. อำเภอห้วยเม็ก	313	0.004	330	-	-	-	313	0.004	330
	11. อำเภอสหัสขันธ์	164	0.002	170	-	-	-	164	0.002	170
	12. อำเภอคำม่วง	404	0.006	430	10	0.002	10	414	0.006	440

	รายชื่อสำนักงาน	ปริมาณงานทบ 58-60 (ค่าเฉลี่ย)	คิดเป็น %	ปริมาณงาน ทบ 61	ปริมาณงาน รว 58 - 60 (ค่าเฉลี่ย)	คิดเป็น %	ปริมาณงาน รว 61	ปริมาณงาน ทบ+รว 58-60 (ค่าเฉลี่ย)	คิดเป็น %	ปริมาณงาน ทบ+รว 61
	13. อำเภอท่าคันโท	468	0.007	490	17	0.004	20	485	0.007	510
	14. อำเภอห้วยผึ้ง	142	0.002	150	1	0.000	10	143	0.002	160
	15. อำเภอสามชัย	473	0.007	500	12	0.003	10	485	0.007	510
	16. อำเภอนาคู	166	0.002	180	0	0.000	-	166	0.002	180
	รวม	109,324	1.560	115,500	6,392	1.498	6,610	115,716	1.555	122,110
5	1. จังหวัดกำแพงเพชร	20,592	0.294	21,750	1,388	0.325	1,430	21,980	0.295	23,180
	2. สาขาคลองขลุง	6,897	0.098	7,290	905	0.212	930	7,802	0.105	8,220
	3. สาขาขาณุวรลักษบุรี	14,360	0.205	15,170	833	0.195	860	15,193	0.204	16,030
	4. อำเภอไทรงาม	155	0.002	160	9	0.002	10	164	0.002	170
	5. อำเภอคลองลาน	32	0.000	30	-	-	-	32	0.000	30
	6. อำเภอพรานกระต่าย	609	0.009	640	28	0.007	30	637	0.009	670
	7. อำเภอลานกระบือ	158	0.002	170	4	0.001	10	163	0.002	180
	8. อำเภอทรายทองวัฒนา	125	0.002	130	12	0.003	10	137	0.002	140
	9. อำเภอปางศิลาทอง	175	0.002	190	-	-	-	175	0.002	190
	10. อำเภอบึงสามัคคี	416	0.006	440	1	0.000	10	416	0.006	450
	รวม	43,518	0.621	45,970	3,181	0.746	3,290	46,699	0.628	49,260
6	1. จังหวัดขอนแก่น	60,937	0.869	64,380	3,279	0.769	3,380	64,216	0.863	67,760
	2. สาขาพล	16,945	0.242	17,900	909	0.213	940	17,853	0.240	18,840
	3. สาขาบ้านไผ่	23,591	0.337	24,920	1,681	0.394	1,730	25,272	0.340	26,650
	4. สาขาชุมแพ	19,238	0.274	20,320	1,177	0.276	1,210	20,415	0.274	21,530
	5. สาขาหนองสองห้อง	13,206	0.188	13,950	660	0.155	680	13,866	0.186	14,630
	6. สาขาหนองเรือ	12,860	0.183	13,580	778	0.182	800	13,639	0.183	14,380
	7. สาขาภูเวียง	11,524	0.164	12,170	1,013	0.237	1,040	12,537	0.169	13,210
	8. สาขาน้ำพอง	16,595	0.237	17,530	982	0.230	1,010	17,577	0.236	18,540
	9. สาขากระนวน	11,742	0.168	12,400	664	0.156	690	12,407	0.167	13,090
	10. สาขามัญจาคีรี	11,144	0.159	11,770	876	0.205	900	12,020	0.162	12,670
	11. สาขาบ้านฝาง	8,311	0.119	8,780	768	0.180	790	9,079	0.122	9,570
	12. สาขาพระยืน	6,353	0.091	6,710	345	0.081	360	6,697	0.090	7,070
	13. สาขาสีชมพู	6,892	0.098	7,280	445	0.104	460	7,337	0.099	7,740

	รายชื่อสำนักงาน	ปริมาณงานทบ 58-60 (ค่าเฉลี่ย)	คิดเป็น %	ปริมาณงาน ทบ 61	ปริมาณงาน รว 58 - 60 (ค่าเฉลี่ย)	คิดเป็น %	ปริมาณงาน รว 61	ปริมาณงาน ทบ+รว 58-60 (ค่าเฉลี่ย)	คิดเป็น %	ปริมาณงาน ทบ+รว 61
	14. สาขาแวงน้อย	6,141	0.088	6,490	353	0.083	370	6,494	0.087	6,860
	15. ส่วนแยกอุบลรัตน์	8,171	0.117	8,630	667	0.156	690	8,838	0.119	9,320
	16. อำเภอเปือยน้อย	102	0.001	110	0	0.000	-	103	0.001	110
	17. อำเภอแวงใหญ่	641	0.009	680	4	0.001	10	645	0.009	690
	18. อำเภอชนบท	648	0.009	690	11	0.003	10	659	0.009	700
	19. อำเภอเขาสวนกวาง	350	0.005	370	9	0.002	10	360	0.005	380
	20. อำเภอภูผาม่าน	161	0.002	170	5	0.001	10	166	0.002	180
	21. อำเภอชำสูง	291	0.004	310	24	0.006	20	314	0.004	330
	22. อำเภอโคกโพธิ์ไชย	471	0.007	500	20	0.005	20	492	0.007	520
	23. อำเภอหนองนาคำ	425	0.006	450	1	0.000	10	426	0.006	460
	24. อำเภอบ้านแฮด	1,038	0.015	1,100	34	0.008	30	1,072	0.014	1,130
	รวม	237,777	3.392	251,190	14,706	3.447	15,170	252,483	3.394	266,360
7	1. จังหวัดจันทบุรี	13,357	0.191	14,110	909	0.213	930	14,266	0.192	15,040
	2. สาขาท่าใหม่	14,866	0.212	15,700	1,143	0.268	1,170	16,009	0.215	16,870
	3. สาขามะขาม	14,776	0.211	15,610	919	0.215	950	15,695	0.211	16,560
	4. สาขาขลุง	6,691	0.095	7,070	471	0.110	490	7,162	0.096	7,560
	5. ส่วนแยกแหลมสิงห์	3,328	0.047	3,520	194	0.045	200	3,522	0.047	3,720
	6. อำเภอโป่งน้ำร้อน	423	0.006	450	28	0.006	30	450	0.006	480
	7. อำเภอสอยดาว	148	0.002	160	-	-	-	148	0.002	160
	8. อำเภอแก่งหางแมว	78	0.001	80	1	0.000	10	78	0.001	90
	9. อำเภอนายายอาม	171	0.002	180	2	0.001	10	173	0.002	190
	รวม	53,837	0.768	56,880	3,667	0.860	3,790	57,504	0.773	60,670
8	1. จังหวัดฉะเชิงเทรา	20,679	0.295	21,850	1,729	0.405	1,780	22,408	0.301	23,630
	2. สาขาบางคล้า	12,361	0.176	13,060	906	0.212	940	13,267	0.178	14,000
	3. สาขาพนมสารคาม	12,539	0.179	13,250	921	0.216	950	13,460	0.181	14,200
	4. สาขาบางปะกง	15,671	0.224	16,550	869	0.204	900	16,540	0.222	17,450
	5. อำเภอน้ำเปรี้ยว	43	0.001	50	-	-	-	43	0.001	50
	6. อำเภอบ้านโพธิ์	33	0.000	30	-	-	-	33	0.000	30
	7. อำเภอราชสาสน์	32	0.000	30	-	-	-	32	0.000	30
	8. อำเภอสนามชัยเขต	200	0.003	210	9	0.002	10	209	0.003	220
	9. อำเภอแปลงยาว	142	0.002	150	0	0.000	-	142	0.002	150

	รายชื่อสำนักงาน	ปริมาณงานทบ 58-60 (ค่าเฉลี่ย)	คิดเป็น %	ปริมาณงาน ทบ 61	ปริมาณงาน รว 58 - 60 (ค่าเฉลี่ย)	คิดเป็น %	ปริมาณงาน รว 61	ปริมาณงาน ทบ+รว 58-60 (ค่าเฉลี่ย)	คิดเป็น %	ปริมาณงาน ทบ+รว 61
	10. อำเภอท่าตะเกียบ	10	0.000	10	-	-	-	10	0.000	10
	รวม	61,710	0.880	65,190	4,435	1.040	4,580	66,145	0.889	69,770
9	1. จังหวัดชลบุรี	60,115	0.858	63,510	2,173	0.509	2,240	62,287	0.837	65,750
	2. สาขาบางละมุง	60,709	0.866	64,130	2,154	0.505	2,220	62,863	0.845	66,350
	3. สาขาศรีราชา	60,341	0.861	63,750	2,120	0.497	2,180	62,461	0.840	65,930
	4. สาขาพนัสนิคม	17,930	0.256	18,940	1,340	0.314	1,380	19,269	0.259	20,320
	5. สาขาสัตหีบ	23,476	0.335	24,800	944	0.221	970	24,420	0.328	25,770
	6. สาขาบ้านบึง	15,678	0.224	16,560	935	0.219	950	16,612	0.223	17,510
	7. อำเภอหนองใหญ่	110	0.002	120	1	0.000	10	111	0.001	130
	8. อำเภอพานทอง	174	0.002	180	2	0.000	10	176	0.002	190
	9. อำเภอเกาะสีชัง	-	-	-	-	-	-	-	-	-
	10. อำเภอบ่อทอง	113	0.002	120	2	0.000	10	115	0.002	130
	รวม	238,645	3.405	252,110	9,670	2.267	9,970	248,315	3.338	262,080
10	1. จังหวัดชัยนาท	16,417	0.234	17,340	1,000	0.234	1,030	17,417	0.234	18,370
	2. สาขาสรรคบุรี	8,227	0.117	8,690	418	0.098	430	8,645	0.116	9,120
	3. สาขาหันคา	10,334	0.147	10,920	690	0.162	710	11,024	0.148	11,630
	4. สาขาวัดสิงห์	6,058	0.086	6,400	372	0.087	380	6,430	0.086	6,780
	5. อำเภอมโนรมย์	41	0.001	40	0	0.000	-	41	0.001	40
	6. อำเภอสรรพยา	237	0.003	250	-	-	-	237	0.003	250
	7. อำเภอหนองมะโมง	206	0.003	220	1	0.000	10	207	0.003	230
	รวม	41,519	0.592	43,860	2,481	0.582	2,560	44,000	0.591	46,420
11	1. จังหวัดชัยภูมิ	24,977	0.356	26,390	1,659	0.389	1,710	26,636	0.358	28,100
	2. สาขาภูเขียว	24,087	0.344	25,450	2,009	0.471	2,080	26,096	0.351	27,530
	3. สาขาจัตุรัส	13,334	0.190	14,090	1,230	0.288	1,270	14,564	0.196	15,360
	4. สาขาแก้งคร้อ	10,362	0.148	10,940	643	0.151	660	11,005	0.148	11,600
	5. สาขาคอนสวรรค์	8,686	0.124	9,170	422	0.099	440	9,108	0.122	9,610
	6. สาขาเกษตรสมบูรณ์	10,043	0.143	10,610	780	0.183	800	10,823	0.145	11,410
	7. สาขาบ้านเขว้า	8,192	0.117	8,650	533	0.125	550	8,725	0.117	9,200
	8. สาขาบำเหน็จณรงค์	8,396	0.120	8,870	719	0.168	740	9,115	0.123	9,610
	9. อำเภอภักดีชุมพล	5	0.000	10	-	-	-	5	0.000	10

	รายชื่อสำนักงาน	ปริมาณงานทบ 58-60 (ค่าเฉลี่ย)	คิดเป็น %	ปริมาณงาน ทบ 61	ปริมาณงาน รว 58 - 60 (ค่าเฉลี่ย)	คิดเป็น %	ปริมาณงาน รว 61	ปริมาณงาน ทบ+รว 58-60 (ค่าเฉลี่ย)	คิดเป็น %	ปริมาณงาน ทบ+รว 61
	10. อำเภอหนองบัวแดง	470	0.007	500	19	0.005	20	489	0.007	520
	11. อำเภอหนองบัวระเหว	155	0.002	160	11	0.003	10	165	0.002	170
	12. อำเภอเทพสถิต	298	0.004	310	13	0.003	10	311	0.004	320
	13. อำเภอบ้านแท่น	227	0.003	240	-	-	-	227	0.003	240
	14. อำเภอคอนสาร	329	0.005	350	14	0.003	10	343	0.005	360
	15. อำเภอเนินสง่า	530	0.008	560	9	0.002	10	539	0.007	570
	รวม	110,091	1.571	116,300	8,061	1.890	8,310	118,151	1.588	124,610
12	1. จังหวัดชุมพร	25,214	0.360	26,640	2,485	0.583	2,560	27,700	0.372	29,200
	2. สาขาหลังสวน	14,306	0.204	15,110	1,433	0.336	1,480	15,739	0.212	16,590
	3. สาขาปะทิว	6,829	0.097	7,210	655	0.154	680	7,485	0.101	7,890
	4. สาขาสวี	9,808	0.140	10,360	581	0.136	600	10,388	0.140	10,960
	5. สาขาท่าแซะ	7,996	0.114	8,450	933	0.219	960	8,929	0.120	9,410
	6. อำเภอละแม	539	0.008	570	10	0.002	10	549	0.007	580
	7. อำเภอพะโต๊ะ	521	0.007	550	50	0.012	50	571	0.008	600
	8. อำเภอทุ่งตะโก	625	0.009	660	11	0.003	10	637	0.009	670
	รวม	65,839	0.939	69,550	6,159	1.444	6,350	71,998	0.968	75,900
13	1. จังหวัดเชียงราย	31,401	0.448	33,170	2,126	0.498	2,190	33,527	0.451	35,360
	2. สาขาเวียงป่าเป้า	6,613	0.094	6,990	421	0.099	430	7,034	0.095	7,420
	3. สาขาแม่สาย	12,249	0.175	12,940	1,234	0.289	1,270	13,483	0.181	14,210
	4. สาขาแม่จัน	17,262	0.246	18,240	1,141	0.268	1,180	18,403	0.247	19,420
	5. สาขาเวียงชัย	12,328	0.176	13,020	613	0.144	630	12,942	0.174	13,650
	6. สาขาเทิง	14,240	0.203	15,050	860	0.202	890	15,101	0.203	15,940
	7. สาขาพาน	18,680	0.267	19,730	902	0.211	930	19,582	0.263	20,660
	8. สาขาเชียงของ	6,815	0.097	7,200	409	0.096	420	7,224	0.097	7,620
	9. สาขาเชียงแสน	6,732	0.096	7,110	330	0.077	340	7,063	0.095	7,450
	10. ส่วนแยกป่าแดด	4,332	0.062	4,580	178	0.042	180	4,510	0.061	4,760
	11. ส่วนแยกพญาเม็งราย	5,820	0.083	6,150	328	0.077	340	6,149	0.083	6,490
	12. ส่วนแยกแม่สรวย	5,560	0.079	5,870	386	0.090	400	5,946	0.080	6,270

	รายชื่อสำนักงาน	ปริมาณงานทบ 58-60 (ค่าเฉลี่ย)	คิดเป็น %	ปริมาณงาน ทบ 61	ปริมาณงาน รว 58 - 60 (ค่าเฉลี่ย)	คิดเป็น %	ปริมาณงาน รว 61	ปริมาณงาน ทบ+รว 58-60 (ค่าเฉลี่ย)	คิดเป็น %	ปริมาณงาน ทบ+รว 61
	13. อำเภอเวียงแก่น	25	0.000	30	0	0.000	-	25	0.000	30
	14. อำเภอแม่ลาว	343	0.005	360	1	0.000	10	344	0.005	370
	รวม	142,400	2.032	150,440	8,931	2.094	9,210	151,331	2.034	159,650
14	1. จังหวัดเชียงใหม่	39,979	0.570	42,230	1,414	0.332	1,460	41,393	0.556	43,690
	2. สาขาจอมทอง	12,668	0.181	13,380	627	0.147	650	13,295	0.179	14,030
	3 .สาขาดอยสะเก็ด	14,340	0.205	15,150	785	0.184	810	15,125	0.203	15,960
	4. สาขาแม่ริม	11,888	0.170	12,560	794	0.186	820	12,681	0.170	13,380
	5. สาขาสันทราย	26,209	0.374	27,690	1,318	0.309	1,360	27,527	0.370	29,050
	6. สาขาสันกำแพง	21,508	0.307	22,720	894	0.210	920	22,402	0.301	23,640
	7. สาขาสันป่าตอง	18,375	0.262	19,410	983	0.230	1,010	19,358	0.260	20,420
	8. สาขาแม่แตง	8,169	0.117	8,630	498	0.117	510	8,667	0.116	9,140
	9. สาขาหางดง	20,221	0.288	21,360	1,057	0.248	1,090	21,278	0.286	22,450
	10. สาขาฝาง	18,188	0.259	19,220	846	0.198	870	19,034	0.256	20,090
	11. สาขาพร้าว	6,518	0.093	6,880	510	0.120	530	7,028	0.094	7,410
	12. สาขาเชียงดาว	5,138	0.073	5,430	348	0.082	360	5,486	0.074	5,790
	13. สาขาสารภี	17,234	0.246	18,210	887	0.208	910	18,121	0.244	19,120
	14. ส่วนแยกแม่แจ่ม (สาขาจอมทอง)	1,773	0.025	1,870	117	0.027	120	1,889	0.025	1,990
	15. ส่วนแยกสะเมิง (สาขาแม่ริม)	1,594	0.023	1,680	88	0.021	90	1,681	0.023	1,770
	16. ส่วนแยกฮอด	1,773	0.025	1,870	74	0.017	80	1,847	0.025	1,950
	17. อำเภอแม่อาย	476	0.007	500	13	0.003	10	489	0.007	510
	18. อำเภอดอยเต่า	735	0.010	780	17	0.004	20	752	0.010	800
	19. อำเภออมก๋อย	86	0.001	90	-	-	-	86	0.001	90
	20. อำเภอเวียงแหง	198	0.003	210	-	-	-	198	0.003	210
	21. อำเภอไชยปราการ	600	0.009	640	34	0.008	30	635	0.009	670
	22. อำเภอแม่วาง	575	0.008	610	2	0.000	10	577	0.008	620
	รวม	228,244	3.256	241,120	11,305	2.650	11,660	239,549	3.220	252,780
15	1. จังหวัดตรัง	23,161	0.330	24,470	1,567	0.367	1,620	24,728	0.332	26,090
	2. สาขาห้วยยอด	12,584	0.180	13,300	721	0.169	740	13,305	0.179	14,040
	3. สาขากันตัง	8,514	0.121	8,990	570	0.134	590	9,084	0.122	9,580
	4. สาขาย่านตาขาว	13,947	0.199	14,730	858	0.201	880	14,805	0.199	15,610

	รายชื่อสำนักงาน	ปริมาณงานทบ 58-60 (ค่าเฉลี่ย)	คิดเป็น %	ปริมาณงาน ทบ 61	ปริมาณงาน รว 58 - 60 (ค่าเฉลี่ย)	คิดเป็น %	ปริมาณงาน รว 61	ปริมาณงาน ทบ+รว 58-60 (ค่าเฉลี่ย)	คิดเป็น %	ปริมาณงาน ทบ+รว 61
	5. สาขาสิเกา	1,472	0.021	1,550	187	0.044	190	1,659	0.022	1,740
	6. อำเภอปะเหลียน	6,334	0.090	6,700	438	0.103	450	6,772	0.091	7,150
	7. อำเภอวังวิเศษ	883	0.013	930	51	0.012	50	933	0.013	980
	8. อำเภอนาโยง	871	0.012	920	38	0.009	40	910	0.012	960
	9. อำเภอรัษฎา	862	0.012	910	27	0.006	30	890	0.012	940
	10. อำเภอหาดสำราญ	680	0.010	720	45	0.011	50	725	0.010	770
	รวม	69,308	0.989	73,220	4,502	1.055	4,640	73,810	0.992	77,860
16	1. จังหวัดตาก	13,600	0.194	14,370	764	0.179	780	14,365	0.193	15,150
	2. สาขาแม่สอด	16,648	0.238	17,590	1,114	0.261	1,140	17,762	0.239	18,730
	3. สาขาสามเงา	3,175	0.045	3,350	223	0.052	230	3,398	0.046	3,580
	4. ส่วนแยกแม่ระมาด	398	0.006	420	5	0.001	10	403	0.005	430
	5. อำเภอบ้านตาก	197	0.003	210	-	-	-	197	0.003	210
	6. อำเภอท่าสองยาง	130	0.002	130	-	-	-	130	0.002	130
	7. อำเภอพบพระ	145	0.002	150	1	0.000	10	146	0.002	160
	8. อำเภออุ้มผาง	5	0.000	10	-	-	-	5	0.000	10
	รวม	34,299	0.489	36,230	2,107	0.494	2,170	36,406	0.489	38,400
17	1. จังหวัดตราด	11,407	0.163	12,050	919	0.216	940	12,326	0.166	12,990
	2. ส่วนแยกเขาสมิง	6,724	0.096	7,100	458	0.107	470	7,182	0.097	7,570
	3. ส่วนแยกแหลมงอบ	3,745	0.053	3,960	267	0.063	270	4,012	0.054	4,230
	4. อำเภอคลองใหญ่	460	0.007	490	6	0.001	10	466	0.006	500
	5. อำเภอบ่อไร่	203	0.003	210	-	-	-	203	0.003	210
	6. อำเภอเกาะกูด	64	0.001	70	1	0.000	10	65	0.001	80
	7. อำเภอเกาะช้าง*	-	-	-	-	-	-	-	-	-
	รวม	22,602	0.322	23,880	1,652	0.387	1,700	24,254	0.326	25,580
18	1. จังหวัดนครนายก	19,063	0.272	20,140	1,245	0.292	1,290	20,308	0.273	21,430
	2. สาขาองครักษ์	9,919	0.142	10,480	817	0.191	840	10,736	0.144	11,320
	3. อำเภอปากพลี	194	0.003	200	-	-		194	0.003	200
	4. อำเภอบ้านนา	152	0.002	160	-	-		152	0.002	160
	รวม	29,329	0.418	30,980	2,062	0.483	2,130	31,390	0.422	33,110
19	1. จังหวัดนครปฐม	25,532	0.364	26,970	1,920	0.450	1,980	27,452	0.369	28,950

	รายชื่อสำนักงาน	ปริมาณงานทบ 58-60 (ค่าเฉลี่ย)	คิดเป็น %	ปริมาณงาน ทบ 61	ปริมาณงาน รว 58 - 60 (ค่าเฉลี่ย)	คิดเป็น %	ปริมาณงาน รว 61	ปริมาณงาน ทบ+รว 58-60 (ค่าเฉลี่ย)	คิดเป็น %	ปริมาณงาน ทบ+รว 61
	2. สาขานครชัยศรี	15,999	0.228	16,900	1,226	0.287	1,260	17,225	0.232	18,160
	3. สาขาบางเลน	14,369	0.205	15,180	1,039	0.244	1,070	15,408	0.207	16,250
	4. สาขาสามพราน	28,014	0.400	29,600	1,084	0.254	1,120	29,098	0.391	30,720
	5. สาขากำแพงแสน	15,155	0.216	16,010	1,198	0.281	1,230	16,353	0.220	17,240
	6. อำเภอดอนตูม	454	0.006	480	1	0.000	10	455	0.006	490
	7. อำเภอพุทธมณฑล	33	0.000	30	-	-	-	33	0.000	30
	รวม	99,556	1.420	105,170	6,468	1.516	6,670	106,024	1.425	111,840
20	1. จังหวัดนครพนม	18,105	0.258	19,130	1,513	0.355	1,560	19,618	0.264	20,690
	2. สาขาธาตุพนม	11,075	0.158	11,700	716	0.168	740	11,790	0.158	12,440
	3. สาขาศรีสงคราม	6,190	0.088	6,540	343	0.080	350	6,534	0.088	6,890
	4. สาขาท่าอุเทน	6,929	0.099	7,320	386	0.090	400	7,315	0.098	7,720
	5. สาขานาแก	9,671	0.138	10,220	489	0.115	500	10,160	0.137	10,720
	6. สาขาเรณูนคร	6,655	0.095	7,030	365	0.086	380	7,020	0.094	7,410
	7. ส่วนแยกบ้านแพง (สาขาท่าอุเทน)	4,093	0.058	4,320	283	0.066	290	4,376	0.059	4,610
	8. ส่วนแยกนาหว้า (สาขาศรีสงคราม)	6,045	0.086	6,390	477	0.112	500	6,522	0.088	6,890
	9. อำเภอปลาปาก	687	0.010	720	-	-	-	687	0.009	720
	10. อำเภอโพนสวรรค์	693	0.010	730	44	0.010	40	737	0.010	770
	11. อำเภอนาทม	262	0.004	280	7	0.002	10	269	0.004	290
	12. อำเภอวังยาง	164	0.002	170	0	0.000	-	164	0.002	170
	รวม	70,571	1.007	74,550	4,623	1.084	4,770	75,194	1.011	79,320
21	1. จังหวัดนครราชสีมา	56,621	0.808	59,820	3,015	0.707	3,110	59,635	0.802	62,930
	2. สาขาประทาย	12,979	0.185	13,710	961	0.225	990	13,939	0.187	14,700
	3. สาขาพิมาย	17,575	0.251	18,570	1,377	0.323	1,420	18,952	0.255	19,990
	4. สาขาโนนสูง	15,897	0.227	16,800	1,954	0.458	2,010	17,851	0.240	18,810
	5. สาขาโนนไทย	16,808	0.240	17,760	1,160	0.272	1,200	17,968	0.242	18,960
	6. สาขาโชคชัย	13,370	0.191	14,130	1,313	0.308	1,350	14,683	0.197	15,480
	7. สาขาคง	8,945	0.128	9,450	838	0.197	870	9,783	0.131	10,320
	8. สาขาบัวใหญ่	18,579	0.265	19,630	1,353	0.317	1,390	19,932	0.268	21,020
	9. สาขาสีคิ้ว	11,306	0.161	11,940	2,115	0.496	2,180	13,421	0.180	14,120
	10. สาขาปากช่อง	26,958	0.385	28,480	2,088	0.489	2,160	29,046	0.390	30,640
	11. สาขาสูงเนิน	10,136	0.145	10,710	674	0.158	700	10,810	0.145	11,410

	รายชื่อสำนักงาน	ปริมาณงานทบ 58-60 (ค่าเฉลี่ย)	คิดเป็น %	ปริมาณงาน ทบ 61	ปริมาณงาน รว 58 - 60 (ค่าเฉลี่ย)	คิดเป็น %	ปริมาณงาน รว 61	ปริมาณงาน ทบ+รว 58-60 (ค่าเฉลี่ย)	คิดเป็น %	ปริมาณงาน ทบ+รว 61
	12. สาขาจักราช	12,006	0.171	12,680	1,058	0.248	1,090	13,064	0.176	13,770
	13. สาขาครบุรี	7,615	0.109	8,040	433	0.101	450	8,047	0.108	8,490
	14. สาขาด่านขุนทด	23,540	0.336	24,870	1,456	0.341	1,500	24,996	0.336	26,370
	15. สาขาปักธงชัย	19,920	0.284	21,040	1,415	0.332	1,460	21,335	0.287	22,500
	16. สาขาชุมพวง	10,920	0.156	11,540	1,020	0.239	1,050	11,940	0.160	12,590
	17. สาขาขามสะแกแสง	5,378	0.077	5,680	367	0.086	380	5,745	0.077	6,060
	18. สาขาขามทะเลสอ	5,842	0.083	6,170	450	0.105	460	6,292	0.085	6,630
	19. อำเภอเสิงสาง	449	0.006	470	20	0.005	20	468	0.006	490
	20. อำเภอห้วยแถลง	1,328	0.019	1,400	21	0.005	20	1,348	0.018	1,420
	21. อำเภอหนองบุญมาก	628	0.009	660	12	0.003	10	641	0.009	670
	22. อำเภอแก้งสนามนาง	145	0.002	150	-	-		145	0.002	150
	23. อำเภอโนนแดง	40	0.001	40	-	-		40	0.001	40
	รวม	296,985	4.237	313,740	23,097	5.415	23,820	320,082	4.302	337,560
22	1. จังหวัดนครศรีธรรมราช	33,536	0.478	35,430	2,010	0.471	2,070	35,546	0.478	37,500
	2. สาขาทุ่งสง	22,532	0.321	23,800	1,584	0.371	1,630	24,116	0.324	25,430
	3. สาขาสิชล	11,242	0.160	11,880	1,020	0.239	1,050	12,262	0.165	12,930
	4. สาขาปากพนัง	8,057	0.115	8,510	589	0.138	610	8,647	0.116	9,120
	5. สาขาหัวไทร	8,500	0.121	8,980	685	0.161	710	9,184	0.123	9,690
	6. สาขาฉวาง	14,265	0.204	15,070	894	0.210	920	15,159	0.204	15,990
	7. สาขาชะอวด	8,563	0.122	9,050	712	0.167	740	9,275	0.125	9,790
	8. สาขาเชียรใหญ่	7,995	0.114	8,450	581	0.136	600	8,576	0.115	9,050
	9. สาขาท่าศาลา	14,000	0.200	14,790	1,129	0.265	1,160	15,129	0.203	15,950
	10.สาขาร่อนพิบูลย์	9,344	0.133	9,870	653	0.153	670	9,996	0.134	10,540
	11. สาขาลานสกา	4,505	0.064	4,760	339	0.079	350	4,844	0.065	5,110
	12. สาขาทุ่งใหญ่	5,324	0.076	5,620	466	0.109	480	5,790	0.078	6,100
	13. ส่วนแยกพรหมคีรี	4,421	0.063	4,670	347	0.081	360	4,768	0.064	5,030
	14. อำเภอพิปูน	788	0.011	830	24	0.006	20	812	0.011	850
	15. อำเภอนาบอน	459	0.007	490	4	0.001	10	463	0.006	500
	16. อำเภอขนอม	948	0.014	1,000	20	0.005	20	967	0.013	1,020
	17. อำเภอบางขัน	308	0.004	320	8	0.002	10	315	0.004	330
	18. อำเภอถ้ำพรรณรา	172	0.002	180	0	0.000	-	172	0.002	180

	รายชื่อสำนักงาน	ปริมาณงานทบ 58-60 (ค่าเฉลี่ย)	คิดเป็น %	ปริมาณงาน ทบ 61	ปริมาณงาน รว 58 - 60 (ค่าเฉลี่ย)	คิดเป็น %	ปริมาณงาน รว 61	ปริมาณงาน ทบ+รว 58-60 (ค่าเฉลี่ย)	คิดเป็น %	ปริมาณงาน ทบ+รว 61
	19. อำเภอจุฬาภรณ์	307	0.004	320	8	0.002	10	314	0.004	330
	20. อำเภอนบพิตำ	471	0.007	500	22	0.005	20	493	0.007	520
	รวม	155,735	2.222	164,520	11,094	2.601	11,440	166,829	2.242	175,960
23	1. จังหวัดนครสวรรค์	34,967	0.499	36,940	2,243	0.526	2,310	37,209	0.500	39,250
	2. สาขาตาคลี	11,479	0.164	12,130	813	0.191	830	12,292	0.165	12,960
	3. สาขาชุมแสง	6,816	0.097	7,200	423	0.099	440	7,239	0.097	7,640
	4. สาขาลาดยาว	8,730	0.125	9,220	531	0.124	550	9,261	0.124	9,770
	5. สาขาบรรพตพิสัย	9,924	0.142	10,480	749	0.176	770	10,673	0.143	11,250
	6. สาขาพยุหะคีรี	7,307	0.104	7,720	693	0.162	710	8,000	0.108	8,430
	7. สาขาท่าตะโก	7,288	0.104	7,700	406	0.095	410	7,695	0.103	8,110
	8. สาขาหนองบัว	7,678	0.110	8,110	721	0.169	740	8,398	0.113	8,850
	9. สาขาตากฟ้า	5,380	0.077	5,680	471	0.110	480	5,851	0.079	6,160
	10. ส่วนแยกไพศาลี (สาขาท่าตะโก)	3,536	0.050	3,740	283	0.066	290	3,820	0.051	4,030
	11. อำเภอโกรกพระ	301	0.004	320	3	0.001	10	304	0.004	330
	12.อำเภอเก้าเลี้ยว	140	0.002	150	1	0.000	10	141	0.002	160
	13. อำเภอแม่วงศ์	61	0.001	70	1	0.000	10	62	0.001	80
	14. อำเภอชุมตาบง	50	0.001	50	1	0.000	10	51	0.001	60
	รวม	103,657	1.479	109,510	7,340	1.721	7,570	110,997	1.492	117,080
24	1. จังหวัดนนทบุรี	54,071	0.771	57,120	839	0.197	870	54,910	0.738	57,990
	2. สาขาบางใหญ่	40,156	0.573	42,420	1,520	0.356	1,570	41,676	0.560	43,990
	3. สาขาปากเกร็ด	31,059	0.443	32,810	804	0.188	830	31,863	0.428	33,640
	4. สาขาบางบัวทอง	48,508	0.692	51,250	1,679	0.394	1,730	50,188	0.675	52,980
	5. อำเภอบางกรวย	52	0.001	60	-	-	-	52	0.001	60
	4. อำเภอไทรน้อย	21	0.000	20	-	-	-	21	0.000	20
	รวม	173,866	2.481	183,680	4,843	1.135	5,000	178,709	2.402	188,680
25	1. จังหวัดนราธิวาส	12,912	0.182	15,690	792	0.186	820	13,704	0.184	16,510
	2. สาขาสุไหงปาดี	2,973	0.042	3,610	212	0.050	220	3,185	0.043	3,830
	3. สาขาตากใบ	4,010	0.056	4,870	72	0.017	70	4,082	0.055	4,940
	4. สาขารือเสาะ	4,532	0.064	5,500	211	0.050	220	4,743	0.064	5,720
	5. สาขาสุไหงโก-ลก	6,416	0.090	7,800	142	0.033	150	6,559	0.088	7,950
	6. สาขาบาเจาะ	2,479	0.035	3,010	136	0.032	140	2,615	0.035	3,150

	รายชื่อสำนักงาน	ปริมาณงานทบ 58-60 (ค่าเฉลี่ย)	คิดเป็น %	ปริมาณงาน ทบ 61	ปริมาณงาน รว 58 - 60 (ค่าเฉลี่ย)	คิดเป็น %	ปริมาณงาน รว 61	ปริมาณงาน ทบ+รว 58-60 (ค่าเฉลี่ย)	คิดเป็น %	ปริมาณงาน ทบ+รว 61
	7. อำเภอยี่งอ	930	0.013	1,130	19	0.005	20	949	0.013	1,150
	8. อำเภอระแงะ	1,307	0.018	1,590	40	0.009	40	1,347	0.018	1,630
	9. อำเภอศรีสาคร	1,421	0.020	1,730	71	0.017	70	1,491	0.020	1,800
	10. อำเภอแว้ง	1,121	0.016	1,360	105	0.025	110	1,225	0.016	1,470
	11. อำเภอสุคิริน	179	0.003	220	104	0.024	110	283	0.004	330
	12. อำเภอจะแนะ	488	0.007	590	49	0.011	50	537	0.007	640
	13. อำเภอเจาะไอร้อง	706	0.010	860	68	0.016	70	774	0.010	930
	รวม	39,473	0.556	47,960	2,021	0.474	2,090	41,494	0.558	50,050
26	1. จังหวัดน่าน	16,857	0.241	17,810	1,008	0.236	1,040	17,866	0.240	18,850
	2. สาขาท่าวังผา	5,731	0.082	6,050	393	0.092	400	6,123	0.082	6,450
	3. สาขาเวียงสา	6,105	0.087	6,450	354	0.083	350	6,460	0.087	6,800
	4. สาขานาน้อย	3,349	0.048	3,540	149	0.035	150	3,498	0.047	3,690
	5. สาขาปัว	6,812	0.097	7,200	447	0.105	450	7,258	0.098	7,650
	6. สาขาเชียงกลาง	6,077	0.087	6,420	302	0.071	310	6,379	0.086	6,730
	7. อำเภอเฉลิมพระเกียรติ	0	0.000	-	-	-	-	0	0.000	-
	8. อำเภอแม่จริม	850	0.012	900	1	0.000	10	851	0.011	910
	9. อำเภอบ้านหลวง	143	0.002	150	2	0.001	10	145	0.002	160
	10. อำเภอสันติสุข	58	0.001	60	0	0.000	-	58	0.001	60
	11. อำเภอสองแคว	38	0.001	40	1	0.000	10	38	0.001	50
	12. อำเภอนาหมื่น	157	0.002	170	-	-	-	157	0.002	170
	13. อำเภอทุ่งช้าง	723	0.010	760	2	0.000	10	725	0.010	770
	14. อำเภอบ่อเกลือ	18	0.000	20	0	0.000	-	18	0.000	20
	รวม	46,918	0.669	49,570	2,660	0.623	2,740	49,578	0.666	52,310
27	1. จังหวัดบึงกาฬ	14,311	0.204	15,120	1,270	0.298	1,300	15,580	0.209	16,420
	2. สาขาเซกา	8,292	0.118	8,760	578	0.136	580	8,870	0.119	9,340
	3. อำเภอศรีวิไล	126	0.002	130	6	0.001	10	132	0.002	140
	4. อำเภอบุ่งคล้า	231	0.003	240	4	0.001	10	235	0.003	250
	5. อำเภอปากคาด	274	0.004	290	7	0.002	10	281	0.004	300
	6. อำเภอโซ่พิสัย	475	0.007	500	12	0.003	10	487	0.007	510
	7. อำเภอพรเจริญ	181	0.003	200	3	0.001	10	184	0.002	210
	8. อำเภอบึงโขงหลง	195	0.003	200	4	0.001	10	199	0.003	210

	รายชื่อสำนักงาน	ปริมาณงานทบ 58-60 (ค่าเฉลี่ย)	คิดเป็น %	ปริมาณงาน ทบ 61	ปริมาณงาน รว 58 - 60 (ค่าเฉลี่ย)	คิดเป็น %	ปริมาณงาน รว 61	ปริมาณงาน ทบ+รว 58-60 (ค่าเฉลี่ย)	คิดเป็น %	ปริมาณงาน ทบ+รว 61
	รวม	24,085	0.344	25,440	1,884	0.442	1,940	25,969	0.349	27,380
28	1. จังหวัดบุรีรัมย์	27,272	0.389	28,810	1,875	0.439	1,930	29,147	0.392	30,740
	2. สาขากระสัง	10,924	0.156	11,540	860	0.202	890	11,784	0.158	12,430
	3. สาขานางรอง	16,840	0.240	17,790	1,305	0.306	1,350	18,145	0.244	19,140
	4. สาขาประโคนชัย	14,643	0.209	15,470	1,447	0.339	1,490	16,090	0.216	16,960
	5. สาขาสตึก	10,824	0.154	11,430	653	0.153	670	11,478	0.154	12,100
	6. สาขาพุทไธสง	14,615	0.209	15,440	861	0.202	880	15,477	0.208	16,320
	7. สาขาลำปลายมาศ	17,299	0.247	18,280	1,869	0.438	1,920	19,168	0.258	20,200
	8. สาขาคูเมือง	7,129	0.102	7,530	698	0.164	720	7,826	0.105	8,250
	9. ส่วนแยกละหานทราย (สาขานางรอง)	4,455	0.064	4,710	292	0.069	300	4,748	0.064	5,010
	10. อำเภอหนองกี่	1,248	0.018	1,320	69	0.016	70	1,317	0.018	1,390
	11. อำเภอบ้านกรวด	245	0.004	260	4	0.001	10	250	0.003	270
	12. อำเภอนาโพธิ์	114	0.002	120	2	0.000	10	115	0.002	130
	13. อำเภอปะคำ	177	0.003	190	-	-	-	177	0.002	190
	14. อำเภอหนองหงส์	894	0.013	940	36	0.009	40	930	0.013	980
	15. อำเภอพลับพลาชัย	154	0.002	160	-	-	-	154	0.002	160
	16. อำเภอห้วยราช	173	0.002	180	-	-	-	173	0.002	180
	17. อำเภอโนนดินแดง	56	0.001	60	-	-	-	56	0.001	60
	18. อำเภอเฉลิมพระเกียรติ	132	0.002	140	5	0.001	10	137	0.002	150
	รวม	127,196	1.815	134,370	9,977	2.339	10,290	137,172	1.844	144,660
29	1. จังหวัดปทุมธานี	36,578	0.522	38,640	1,481	0.347	1,530	38,058	0.512	40,170
	2. สาขาธัญบุรี	36,924	0.527	39,010	948	0.222	980	37,872	0.509	39,990
	3. สาขาคลองหลวง	41,874	0.597	44,230	1,843	0.432	1,900	43,717	0.588	46,130
	4. สาขาลำลูกกา	36,527	0.521	38,590	1,005	0.236	1,030	37,532	0.504	39,620
	5. อำเภอหนองเสือ	13	0.000	10	-	-	-	13	0.000	10
	6. อำเภอลาดหลุมแก้ว	294	0.004	310	-	-	-	294	0.004	310
	7. อำเภอสามโคก	43	0.001	50	-	-	-	43	0.001	50
	รวม	152,252	2.172	160,840	5,276	1.237	5,440	157,528	2.117	166,280
30	1. จังหวัดประจวบคีรีขันธ์	16,932	0.242	17,890	1,357	0.318	1,400	18,289	0.246	19,290
	2. สาขาหัวหิน	32,714	0.467	34,560	1,405	0.329	1,450	34,118	0.459	36,010
	3. สาขาบางสะพาน	10,013	0.143	10,580	693	0.162	710	10,706	0.144	11,290

	รายชื่อสำนักงาน	ปริมาณงานทบ 58-60 (ค่าเฉลี่ย)	คิดเป็น %	ปริมาณงาน ทบ 61	ปริมาณงาน รว 58 - 60 (ค่าเฉลี่ย)	คิดเป็น %	ปริมาณงาน รว 61	ปริมาณงาน ทบ+รว 58-60 (ค่าเฉลี่ย)	คิดเป็น %	ปริมาณงาน ทบ+รว 61
	4. สาขาปราณบุรี	17,679	0.252	18,680	1,007	0.236	1,040	18,686	0.251	19,720
	5. อำเภอกุยบุรี	758	0.011	800	27	0.006	30	785	0.011	830
	6. ทับสะแก	798	0.011	840	27	0.006	30	825	0.011	870
	7. อำเภอบางสะพานน้อย	107	0.002	110	0	0.000	-	107	0.001	110
	8. อำเภอสามร้อยยอด	552	0.008	580	15	0.003	10	567	0.008	590
	รวม	79,553	1.135	84,040	4,530	1.062	4,670	84,083	1.130	88,710
31	1. จังหวัดปราจีนบุรี	36,920	0.527	39,000	2,374	0.557	2,450	39,294	0.528	41,450
	2. สาขากบินทร์บุรี	18,780	0.268	19,840	1,375	0.322	1,410	20,154	0.271	21,250
	3. อำเภอนาดี	952	0.014	1,010	29	0.007	30	981	0.013	1,040
	4. อำเภอบ้านสร้าง	195	0.003	210	-	-	-	195	0.003	210
	5. อำเภอประจันตคาม	857	0.012	900	2	0.001	10	859	0.012	910
	6. อำเภอศรีมหาโพธิ	710	0.010	750	10	0.002	10	721	0.010	760
	7. อำเภอศรีมโหสถ	130	0.002	140	0	0.000	-	130	0.002	140
	รวม	58,545	0.835	61,850	3,791	0.889	3,910	62,336	0.838	65,760
32	1. จังหวัดปัตตานี	19,396	0.273	23,570	945	0.222	970	20,341	0.273	24,540
	2. สาขาโคกโพธิ์	8,388	0.118	10,200	428	0.100	440	8,815	0.118	10,640
	3. สาขาปะนาเระ	4,936	0.069	6,000	426	0.100	440	5,363	0.072	6,440
	4. สาขาสายบุรี	3,577	0.050	4,350	217	0.051	220	3,794	0.051	4,570
	5. อำเภอหนองจิก	1,187	0.017	1,440	10	0.002	10	1,197	0.016	1,450
	6. อำเภอมายอ	357	0.005	430	0	0.000	-	357	0.005	430
	7. อำเภอทุ่งยางแดง	155	0.002	190	-	-	-	155	0.002	190
	8. อำเภอไม้แก่น	148	0.002	180	1	0.000	10	149	0.002	190
	9. อำเภอยะหริ่ง	753	0.011	910	4	0.001	10	756	0.010	920
	10. อำเภอยะรัง	834	0.012	1,010	37	0.009	30	871	0.012	1,040
	11. อำเภอกะพ้อ	125	0.002	150	-	-	-	125	0.002	150
	12. อำเภอแม่ลาน	214	0.003	260	4	0.001	10	219	0.003	270
	รวม	40,070	0.564	48,690	2,073	0.486	2,140	42,143	0.566	50,830
33	1. จังหวัดพระนครศรีอยุธยา	18,342	0.262	19,380	1,318	0.309	1,360	19,660	0.264	20,740
	2. สาขาเสนา	13,734	0.196	14,510	1,051	0.246	1,080	14,784	0.199	15,590
	3. สาขาท่าเรือ	8,950	0.128	9,460	772	0.181	800	9,722	0.131	10,260
	4. สาขาวังน้อย	32,173	0.459	33,990	1,204	0.282	1,250	33,377	0.449	35,240

	รายชื่อสำนักงาน	ปริมาณงานทบ 58-60 (ค่าเฉลี่ย)	คิดเป็น %	ปริมาณงาน ทบ 61	ปริมาณงาน รว 58 - 60 (ค่าเฉลี่ย)	คิดเป็น %	ปริมาณงาน รว 61	ปริมาณงาน ทบ+รว 58-60 (ค่าเฉลี่ย)	คิดเป็น %	ปริมาณงาน ทบ+รว 61
	5. อำเภอลาดบัวหลวง	10	0.000	10	-	-	-	10	0.000	10
	6. อำเภอนครหลวง	38	0.001	40	-	-	-	38	0.001	40
	7. อำเภอบางไทร	27	0.000	30	-	-	-	27	0.000	30
	8. อำเภอบางบาล	72	0.001	80	-	-	-	72	0.001	80
	9. อำเภอบางปะอิน	67	0.001	70	-	-	-	67	0.001	70
	10. อำเภอบางปะหัน	24	0.000	20	-	-	-	24	0.000	20
	11. อำเภอผักไห่	45	0.001	40	-	-	-	45	0.001	40
	12. อำเภอภาชี	27	0.000	30	-	-	-	27	0.000	30
	13. อำเภอบางซ้าย	8	0.000	10	-	-	-	8	0.000	10
	14. อำเภออุทัย	23	0.000	20	-	-	-	23	0.000	20
	15. อำเภอมหาราช	53	0.001	60	-	-	-	53	0.001	60
	16. อำเภอบ้านแพรก	13	0.000	10	-	-	-	13	0.000	10
	รวม	73,605	1.050	77,760	4,345	1.019	4,490	77,950	1.048	82,250
34	1. จังหวัดพะเยา	16,329	0.233	17,250	990	0.232	1,020	17,319	0.233	18,270
	2. สาขาแม่ใจ	4,547	0.065	4,800	545	0.128	560	5,092	0.068	5,360
	3. สาขาดอกคำใต้	9,565	0.136	10,100	532	0.125	550	10,096	0.136	10,650
	4. สาขาเชียงคำ	14,443	0.206	15,260	1,612	0.378	1,660	16,055	0.216	16,920
	5. สาขาจุน	7,294	0.104	7,710	509	0.119	530	7,803	0.105	8,240
	6. สาขาปง	6,094	0.087	6,440	379	0.089	390	6,472	0.087	6,830
	7. ส่วนแยกเชียงม่วน	2,029	0.029	2,150	130	0.031	130	2,159	0.029	2,280
	รวม	60,301	0.860	63,710	4,696	1.101	4,840	64,997	0.874	68,550
35	1. จังหวัดพังงา	7,254	0.103	7,660	372	0.087	390	7,625	0.102	8,050
	2. สาขาตะกั่วป่า	8,440	0.120	8,920	465	0.109	480	8,905	0.120	9,400
	3. สาขาท้ายเหมือง	3,781	0.054	3,990	282	0.066	290	4,063	0.055	4,280
	4. สาขาตะกั่วทุ่ง	5,544	0.079	5,860	306	0.072	310	5,850	0.079	6,170
	5. อำเภอเกาะยาว	1,002	0.014	1,060	107	0.025	110	1,108	0.015	1,170
	6. อำเภอกะปง	603	0.009	640	9	0.002	10	612	0.008	650
	7. อำเภอคุระบุรี	426	0.006	450	15	0.004	20	441	0.006	470
	8. อำเภอทับปุด	674	0.010	710	21	0.005	20	694	0.009	730
	รวม	27,723	0.396	29,290	1,576	0.369	1,630	29,299	0.394	30,920

	รายชื่อสำนักงาน	ปริมาณงานทบ 58-60 (ค่าเฉลี่ย)	คิดเป็น %	ปริมาณงาน ทบ 61	ปริมาณงาน รว 58 - 60 (ค่าเฉลี่ย)	คิดเป็น %	ปริมาณงาน รว 61	ปริมาณงาน ทบ+รว 58-60 (ค่าเฉลี่ย)	คิดเป็น %	ปริมาณงาน ทบ+รว 61
36	1. จังหวัดพัทลุง	27,509	0.392	29,060	1,683	0.395	1,740	29,192	0.392	30,800
	2. สาขาปากพะยูน	12,640	0.180	13,350	764	0.179	780	13,404	0.180	14,130
	3. สาขาควนขนุน	15,145	0.216	16,000	1,240	0.291	1,270	16,385	0.220	17,270
	4. สาขาตะโหมด	12,929	0.184	13,700	723	0.169	740	13,652	0.183	14,440
	5. อำเภอกงหรา	817	0.012	860	9	0.002	10	826	0.011	870
	6. อำเภอเขาชัยสน	594	0.008	620	5	0.001	10	599	0.008	630
	7. อำเภอศรีบรรพต	320	0.005	340	12	0.003	10	332	0.004	350
	8. อำเภอป่าบอน	585	0.008	600	3	0.001	10	589	0.008	610
	9. อำเภอบางแก้ว	257	0.004	270	6	0.001	10	262	0.004	280
	10. อำเภอป่าพะยอม	197	0.003	200	5	0.001	10	202	0.003	210
	รวม	70,993	1.013	75,000	4,449	1.043	4,590	75,442	1.014	79,590
37	1. จังหวัดพิจิตร	15,869	0.226	16,760	985	0.231	1,010	16,853	0.227	17,770
	2. สาขาตะพานหิน	12,383	0.177	13,080	833	0.195	860	13,216	0.178	13,940
	3. สาขาโพทะเล	7,967	0.114	8,420	521	0.122	530	8,488	0.114	8,950
	4. สาขาบางมูลนาก	7,918	0.113	8,360	379	0.089	390	8,297	0.112	8,750
	5. สาขาโพธิ์ประทับช้าง	3,471	0.050	3,670	263	0.062	270	3,734	0.050	3,940
	6. สาขาสามง่าม	5,241	0.075	5,540	483	0.113	490	5,724	0.077	6,030
	7. อำเภอวังทรายพูน	108	0.002	110	3	0.001	10	111	0.001	120
	8. อำเภอทับคล้อ	154	0.002	170	3	0.001	10	157	0.002	180
	9. อำเภอวชิรบารมี	160	0.002	170	8	0.002	10	168	0.002	180
	10. อำเภอดงเจริญ	287	0.004	300	1	0.000	10	288	0.004	310
	11. อำเภอบึงนาราง	418	0.006	440	19	0.004	20	437	0.006	460
	รวม	53,976	0.770	57,020	3,497	0.820	3,610	57,473	0.773	60,630
38	1. จังหวัดพิษณุโลก	35,621	0.508	37,630	2,379	0.558	2,450	38,000	0.511	40,080
	2. สาขาพรหมพิราม	10,511	0.150	11,100	1,144	0.268	1,180	11,655	0.157	12,280
	3. สาขาบางระกำ	12,090	0.172	12,780	1,398	0.328	1,440	13,488	0.181	14,220
	4. สาขานครไทย	8,857	0.126	9,360	727	0.170	750	9,584	0.129	10,110
	5. สาขาวังทอง	11,179	0.159	11,810	866	0.203	900	12,045	0.162	12,710
	6. สาขาวัดโบสถ์	5,188	0.074	5,480	597	0.140	620	5,785	0.078	6,100
	7. สาขาบางกระทุ่ม	5,936	0.085	6,270	425	0.100	440	6,362	0.086	6,710
	8. อำเภอชาติตระการ	293	0.004	310	-	-	-	293	0.004	310

	รายชื่อสำนักงาน	ปริมาณงานทบ 58-60 (ค่าเฉลี่ย)	คิดเป็น %	ปริมาณงาน ทบ 61	ปริมาณงาน รว 58 - 60 (ค่าเฉลี่ย)	คิดเป็น %	ปริมาณงาน รว 61	ปริมาณงาน ทบ+รว 58-60 (ค่าเฉลี่ย)	คิดเป็น %	ปริมาณงาน ทบ+รว 61
	9. อำเภอเนินมะปราง	392	0.006	410	16	0.004	20	407	0.005	430
	รวม	90,066	1.285	95,150	7,552	1.770	7,800	97,618	1.312	102,950
39	1. จังหวัดเพชรบุรี	24,220	0.346	25,590	1,576	0.369	1,620	25,796	0.347	27,210
	2. สาขาชะอำ	19,251	0.275	20,340	1,251	0.293	1,290	20,503	0.276	21,630
	3. สาขาท่ายาง	15,526	0.222	16,400	1,196	0.280	1,230	16,722	0.225	17,630
	4. สาขาเขาย้อย	8,281	0.118	8,750	673	0.158	680	8,955	0.120	9,430
	5. อำเภอหนองหญ้าปล้อง	95	0.001	100	4	0.001	10	100	0.001	110
	6. อำเภอบ้านลาด	682	0.010	720	1	0.000	10	683	0.009	730
	7. อำเภอบ้านแหลม	237	0.003	250	1	0.000	10	238	0.003	260
	8. อำเภอแก่งกระจาน	233	0.003	250	20	0.005	20	253	0.003	270
	รวม	68,525	0.978	72,400	4,723	1.107	4,870	73,248	0.985	77,270
40	1. จังหวัดเพชรบูรณ์	25,663	0.366	27,110	1,654	0.388	1,710	27,317	0.367	28,820
	2. สาขาหล่มสัก	17,388	0.248	18,370	1,570	0.368	1,620	18,958	0.255	19,990
	3. สาขาวิเชียรบุรี	14,283	0.204	15,090	980	0.230	1,010	15,263	0.205	16,100
	4. สาขาชนแดน	8,016	0.114	8,470	514	0.120	530	8,530	0.115	9,000
	5. สาขาหนองไผ่	14,343	0.205	15,150	1,112	0.261	1,150	15,455	0.208	16,300
	6. สาขาหล่มเก่า	6,090	0.087	6,430	434	0.102	440	6,524	0.088	6,870
	7. ส่วนแยกเขาค้อ (สาขาหล่มสัก)	2,653	0.038	2,800	242	0.057	250	2,895	0.039	3,050
	8. อำเภอน้ำหนาว	-	-	-	-	-	-	-	-	-
	9. อำเภอศรีเทพ	551	0.008	580	15	0.004	20	567	0.008	600
	10. อำเภอบึงสามพัน	285	0.004	300	6	0.001	10	291	0.004	310
	11. อำเภอวังโป่ง	334	0.005	360	34	0.008	30	367	0.005	390
	รวม	89,607	1.278	94,660	6,560	1.538	6,770	96,167	1.293	101,430
41	1. จังหวัดแพร่	19,702	0.281	20,810	839	0.197	860	20,541	0.276	21,670
	2. สาขาร้องกวาง	8,709	0.124	9,200	512	0.120	530	9,222	0.124	9,730
	3. สาขาสอง	6,083	0.087	6,430	396	0.093	410	6,480	0.087	6,840
	4. สาขาวังชิ้น	6,363	0.091	6,720	241	0.056	250	6,604	0.089	6,970
	5. สาขาลอง	5,293	0.076	5,590	220	0.052	230	5,513	0.074	5,820
	6. สาขาสูงเม่น	12,202	0.174	12,890	628	0.147	640	12,830	0.172	13,530
	7. อำเภอเด่นชัย	453	0.006	480	15	0.004	20	468	0.006	500

	รายชื่อสำนักงาน	ปริมาณงานทบ 58-60 (ค่าเฉลี่ย)	คิดเป็น %	ปริมาณงาน ทบ 61	ปริมาณงาน รว 58 - 60 (ค่าเฉลี่ย)	คิดเป็น %	ปริมาณงาน รว 61	ปริมาณงาน ทบ+รว 58-60 (ค่าเฉลี่ย)	คิดเป็น %	ปริมาณงาน ทบ+รว 61
	8. อำเภอหนองม่วงไข่	80	0.001	90	-	-	-	80	0.001	90
	รวม	58,885	0.840	62,210	2,852	0.669	2,940	61,737	0.830	65,150
42	1. จังหวัดภูเก็ต	40,942	0.584	43,250	1,194	0.280	1,230	42,136	0.566	44,480
	2. สาขาถลาง	24,298	0.347	25,670	1,303	0.305	1,340	25,601	0.344	27,010
	3. อำเภอกะทู้	5,138	0.073	5,430	75	0.018	80	5,213	0.070	5,510
	รวม	70,378	1.004	74,350	2,572	0.603	2,650	72,950	0.981	77,000
43	1. จังหวัดมหาสารคาม	29,333	0.419	31,000	1,354	0.317	1,400	30,687	0.412	32,400
	2. สาขาบรบือ	23,080	0.329	24,380	1,156	0.271	1,190	24,236	0.326	25,570
	3. สาขาเชียงยืน	15,585	0.222	16,470	838	0.197	860	16,424	0.221	17,330
	4. สาขาโกสุมพิสัย	16,730	0.239	17,670	1,009	0.237	1,040	17,739	0.238	18,710
	5. สาขาวาปีปทุม	21,518	0.307	22,730	1,227	0.288	1,270	22,745	0.306	24,000
	6. สาขาพยัคฆภูมิพิสัย	19,072	0.272	20,150	1,585	0.372	1,630	20,657	0.278	21,780
	7. สาขากันทรวิชัย	15,696	0.224	16,580	873	0.205	900	16,569	0.223	17,480
	8. สาขานาเชือก	8,243	0.118	8,710	434	0.102	440	8,676	0.117	9,150
	9. อำเภอแกดำ	410	0.006	430	0	0.000	-	410	0.006	430
	10. อำเภอนาดูน	1,820	0.026	1,920	2	0.000	10	1,822	0.024	1,930
	11. อำเภอยางสีสุราช	490	0.007	520	10	0.002	10	500	0.007	530
	รวม	151,978	2.168	160,560	8,487	1.990	8,750	160,465	2.157	169,310
44	1. จังหวัดมุกดาหาร	22,977	0.328	24,270	1,658	0.389	1,700	24,636	0.331	25,970
	2. สาขาคำชะอี	6,815	0.097	7,200	488	0.114	490	7,302	0.098	7,690
	3. อำเภอนิคมคำสร้อย	375	0.005	400	4	0.001	10	379	0.005	410
	4. อำเภอดอนตาล	459	0.007	480	4	0.001	10	463	0.006	490
	5. อำเภอดงหลวง	849	0.012	900	2	0.000	10	851	0.011	910
	6. อำเภอหว้านใหญ่	157	0.002	170	0	0.000	-	157	0.002	170
	7. อำเภอหนองสูง	153	0.002	160	-	-	-	153	0.002	160
	รวม	31,785	0.453	33,580	2,156	0.505	2,220	33,941	0.456	35,800
45	1. จังหวัดแม่ฮ่องสอน	2,790	0.040	2,950	115	0.027	120	2,905	0.039	3,070
	2. สาขาแม่สะเรียง	3,445	0.049	3,640	251	0.059	250	3,696	0.050	3,890
	2. สาขาปาย	2,815	0.040	2,970	224	0.053	230	3,039	0.041	3,200
	3. อำเภอปางมะผ้า	-	-	-	-	-	-	-	-	-
	4. อำเภอขุนยวม	162	0.002	170	4	0.001	10	166	0.002	180

	รายชื่อสำนักงาน	ปริมาณงานทบ 58-60 (ค่าเฉลี่ย)	คิดเป็น %	ปริมาณงาน ทบ 61	ปริมาณงาน รว 58 - 60 (ค่าเฉลี่ย)	คิดเป็น %	ปริมาณงาน รว 61	ปริมาณงาน ทบ+รว 58-60 (ค่าเฉลี่ย)	คิดเป็น %	ปริมาณงาน ทบ+รว 61
	5. อำเภอแม่ลาน้อย	128	0.002	140	-	-	-	128	0.002	140
	6. อำเภอสบเมย	142	0.002	150	-	-	-	142	0.002	150
	รวม	9,482	0.135	10,020	594	0.139	610	10,076	0.135	10,630
46	1. จังหวัดยะลา	18,840	0.265	22,900	1,189	0.279	1,230	20,029	0.269	24,130
	2. สาขาเบตง	4,563	0.064	5,540	5,381	1.262	5,550	9,945	0.134	11,090
	3. สาขายะหา	2,384	0.034	2,900	269	0.063	280	2,653	0.036	3,180
	4. สาขาบันนังสตา	1,556	0.022	1,890	283	0.066	290	1,839	0.025	2,180
	5. สาขารามัน	5,605	0.079	6,810	376	0.088	390	5,981	0.080	7,200
	6. อำเภอธารโต	296	0.004	360	89	0.021	90	385	0.005	450
	7. อำเภอกาบัง	548	0.008	660	11	0.003	10	559	0.008	670
	รวม	33,793	0.476	41,060	7,597	1.781	7,840	41,390	0.556	48,900
47	1. จังหวัดยโสธร	22,173	0.316	23,420	1,569	0.368	1,610	23,742	0.319	25,030
	2. สาขาคำเขื่อนแก้ว	10,400	0.148	10,990	711	0.167	730	11,110	0.149	11,720
	3. สาขามหาชนะชัย	12,048	0.172	12,730	758	0.178	780	12,806	0.172	13,510
	4. สาขาเลิงนกทา	7,797	0.111	8,240	553	0.130	570	8,350	0.112	8,810
	5. ส่วนแยกกุดชุม (สาขาเลิงนกทา)	8,158	0.116	8,620	625	0.147	640	8,784	0.118	9,260
	6. อำเภอทรายมูล	331	0.005	350	4	0.001	10	335	0.005	360
	7. อำเภอป่าติ้ว	407	0.006	430	3	0.001	10	409	0.006	440
	8. อำเภอค้อวัง	161	0.002	170	1	0.000	10	162	0.002	180
	9. อำเภอไทยเจริญ	274	0.004	280	9	0.002	10	283	0.004	290
	รวม	61,748	0.881	65,230	4,233	0.992	4,370	65,981	0.887	69,600
48	1. จังหวัดร้อยเอ็ด	32,178	0.459	34,000	1,666	0.390	1,720	33,844	0.455	35,720
	2. สาขาจตุรพักตรพิมาน	12,709	0.181	13,430	1,470	0.345	1,520	14,180	0.191	14,950
	3. สาขาพนมไพร	12,188	0.174	12,880	687	0.161	710	12,876	0.173	13,590
	4. สาขาเสลภูมิ	14,970	0.214	15,810	1,029	0.241	1,060	15,999	0.215	16,870
	5. สาขาสุวรรณภูมิ	20,633	0.294	21,800	1,501	0.352	1,540	22,133	0.297	23,340
	6. สาขาเกษตรวิสัย	15,376	0.219	16,240	802	0.188	820	16,177	0.217	17,060
	7. สาขาอาจสามารถ	10,792	0.154	11,400	776	0.182	800	11,568	0.155	12,200
	8. สาขาโพนทอง	15,252	0.218	16,110	1,267	0.297	1,300	16,519	0.222	17,410
	9. สาขาปทุมรัตต์	9,971	0.142	10,530	689	0.161	710	10,660	0.143	11,240

	รายชื่อสำนักงาน	ปริมาณงานทบ 58-60 (ค่าเฉลี่ย)	คิดเป็น %	ปริมาณงาน ทบ 61	ปริมาณงาน รว 58 - 60 (ค่าเฉลี่ย)	คิดเป็น %	ปริมาณงาน รว 61	ปริมาณงาน ทบ+รว 58-60 (ค่าเฉลี่ย)	คิดเป็น %	ปริมาณงาน ทบ+รว 61
	10. สาขาธวัชบุรี	17,775	0.254	18,780	1,340	0.314	1,380	19,115	0.257	20,160
	11. อำเภอโพธ์ชัย	1,294	0.018	1,370	191	0.045	200	1,485	0.020	1,570
	12. อำเภอหนองพอก	2,000	0.029	2,110	109	0.026	110	2,109	0.028	2,220
	13. อำเภอเมืองสรวง	146	0.002	150	1	0.000	10	146	0.002	160
	14. อำเภอโพนทราย	182	0.003	200	-	-	-	182	0.002	200
	15. อำเภอเมยวดี	325	0.005	340	23	0.005	20	347	0.005	360
	16. อำเภอศรีสมเด็จ	138	0.002	150	2	0.000	10	140	0.002	160
	17. อำเภอจังหาร	243	0.003	260	0	0.000	-	244	0.003	260
	18. อำเภอเชียงขวัญ	316	0.005	330	12	0.003	10	327	0.004	340
	19. อำเภอทุ่งเขาหลวง	105	0.001	110	3	0.001	10	108	0.001	120
	รวม	166,593	2.377	176,000	11,567	2.711	11,930	178,159	2.395	187,930
49	1. จังหวัดระนอง	8,405	0.120	8,880	523	0.123	530	8,928	0.120	9,410
	2. อำเภอละอุ่น	338	0.005	360	10	0.002	10	348	0.005	370
	3. อำเภอกะเปอร์	581	0.008	610	16	0.004	20	597	0.008	630
	4. อำเภอกระบุรี	392	0.006	410	87	0.020	90	479	0.006	500
	5. อำเภอสุขสำราญ	1,179	0.017	1,250	17	0.004	20	1,197	0.016	1,270
	รวม	10,895	0.155	11,510	654	0.153	670	11,549	0.155	12,180
50	1. จังหวัดระยอง	39,871	0.569	42,130	2,205	0.517	2,280	42,077	0.566	44,410
	2. สาขาแกลง	18,492	0.264	19,530	1,500	0.352	1,550	19,992	0.269	21,080
	3. สาขาบ้านค่าย	23,757	0.339	25,100	2,001	0.469	2,060	25,758	0.346	27,160
	4. สาขาปลวกแดง	20,799	0.297	21,970	769	0.180	790	21,568	0.290	22,760
	5. สาขาบ้านฉาง	11,862	0.169	12,530	502	0.118	520	12,364	0.166	13,050
	6. อำเภอวังจันทร์	18	0.000	20	-	-		18	0.000	20
	รวม	114,799	1.638	121,280	6,977	1.636	7,200	121,776	1.637	128,480
51	1. จังหวัดราชบุรี	23,554	0.336	24,890	1,603	0.376	1,650	25,157	0.338	26,540
	2. สาขาบ้านโป่ง	16,692	0.238	17,630	1,101	0.258	1,130	17,793	0.239	18,760
	3. สาขาปากท่อ	8,306	0.118	8,770	640	0.150	660	8,945	0.120	9,430
	4. สาขาจอมบึง	6,939	0.099	7,330	392	0.092	410	7,331	0.099	7,740
	5. สาขาโพธาราม	18,330	0.262	19,360	1,420	0.333	1,470	19,750	0.265	20,830

	รายชื่อสำนักงาน	ปริมาณงานทบ 58-60 (ค่าเฉลี่ย)	คิดเป็น %	ปริมาณงาน ทบ 61	ปริมาณงาน รว 58 - 60 (ค่าเฉลี่ย)	คิดเป็น %	ปริมาณงาน รว 61	ปริมาณงาน ทบ+รว 58-60 (ค่าเฉลี่ย)	คิดเป็น %	ปริมาณงาน ทบ+รว 61
	6. สาขาสวนผึ้ง (สาขาจอมบึง)	4,012	0.057	4,240	221	0.052	230	4,233	0.057	4,470
	7. อำเภอวัดเพลง	3	0.000	10	-	-	-	3	0.000	10
	8. อำเภอดำเนินสะดวก	95	0.001	100	-	-	-	95	0.001	100
	9. อำเภอบางแพ	197	0.003	210	-	-	-	197	0.003	210
	10. อำเภอบ้านคา	521	0.007	550	49	0.012	50	570	0.008	600
	รวม	78,649	1.122	83,090	5,426	1.272	5,600	84,075	1.130	88,690
52	1. จังหวัดลพบุรี	21,387	0.305	22,590	1,198	0.281	1,230	22,586	0.304	23,820
	2. สาขาโคกสำโรง	15,416	0.220	16,290	832	0.195	850	16,248	0.218	17,140
	3. สาขาชัยบาดาล	9,295	0.133	9,820	528	0.124	540	9,824	0.132	10,360
	4. สาขาบ้านหมี่	6,059	0.086	6,400	434	0.102	440	6,493	0.087	6,840
	5. สาขาพัฒนานิคม	6,226	0.089	6,580	444	0.104	460	6,670	0.090	7,040
	6. อำเภอท่าวุ้ง	97	0.001	100	1	0.000	10	97	0.001	110
	7. อำเภอท่าหลวง	120	0.002	130	13	0.003	10	132	0.002	140
	8. อำเภอสระโบสถ์	92	0.001	100	3	0.001	10	96	0.001	110
	9. อำเภอโคกเจริญ	165	0.002	170	6	0.001	10	172	0.002	180
	10. อำเภอลำสนธิ	44	0.001	50	2	0.000	10	46	0.001	60
	11. อำเภอหนองม่วง	1,211	0.017	1,280	64	0.015	70	1,275	0.017	1,350
	รวม	60,113	0.858	63,510	3,526	0.826	3,640	63,639	0.855	67,150
53	1. จังหวัดลำปาง	31,876	0.455	33,680	1,596	0.374	1,640	33,471	0.450	35,320
	2. สาขาแม่ทะ	13,536	0.193	14,300	381	0.089	390	13,917	0.187	14,690
	3. สาขาเสริมงาม	5,205	0.074	5,500	147	0.034	150	5,351	0.072	5,650
	4. สาขาห้างฉัตร	10,295	0.147	10,880	410	0.096	420	10,705	0.144	11,300
	5. สาขาเถิน	6,939	0.099	7,330	360	0.084	370	7,299	0.098	7,700
	6. สาขาแจ้ห่ม	5,654	0.081	5,970	265	0.062	270	5,919	0.080	6,240
	7. สาขาสบปราบ	5,142	0.073	5,430	190	0.045	190	5,333	0.072	5,620
	8. สาขางาว	4,382	0.063	4,630	250	0.059	260	4,633	0.062	4,890
	9. สาขาแม่พริก	3,365	0.048	3,550	113	0.026	120	3,478	0.047	3,670
	10. สาขาวังเหนือ	4,259	0.061	4,500	193	0.045	200	4,451	0.060	4,700
	11. สาขาเกาะคา	11,512	0.164	12,160	407	0.095	420	11,919	0.160	12,580
	12. อำเภอแม่เมาะ	222	0.003	230	1	0.000	10	223	0.003	240
	13. อำเภอเมืองปาน	204	0.003	220	3	0.001	10	207	0.003	230

	รายชื่อสำนักงาน	ปริมาณงานทบ 58-60 (ค่าเฉลี่ย)	คิดเป็น %	ปริมาณงาน ทบ 61	ปริมาณงาน รว 58 - 60 (ค่าเฉลี่ย)	คิดเป็น %	ปริมาณงาน รว 61	ปริมาณงาน ทบ+รว 58-60 (ค่าเฉลี่ย)	คิดเป็น %	ปริมาณงาน ทบ+รว 61
	รวม	102,591	1.464	108,380	4,315	1.011	4,450	106,906	1.437	112,830
54	1. จังหวัดลำพูน	20,150	0.287	21,290	1,301	0.305	1,350	21,451	0.288	22,640
	2. สาขาป่าซาง	9,678	0.138	10,220	448	0.105	460	10,126	0.136	10,680
	3. สาขาบ้านโฮ่ง	5,867	0.084	6,200	303	0.071	310	6,169	0.083	6,510
	4. สาขาลี้	5,781	0.082	6,110	304	0.071	310	6,085	0.082	6,420
	5. สาขาแม่ทา	4,077	0.058	4,310	217	0.051	220	4,294	0.058	4,530
	6. ส่วนแยกบ้านธิ	3,292	0.047	3,470	227	0.053	230	3,519	0.047	3,700
	7. อำเภอทุ่งหัวช้าง	77	0.001	80	1	0.000	10	78	0.001	90
	รวม	48,921	0.698	51,680	2,800	0.656	2,890	51,721	0.695	54,570
55	1. จังหวัดเลย	20,638	0.294	21,800	1,117	0.262	1,140	21,755	0.292	22,940
	2. สาขาเชียงคาน	9,428	0.135	9,960	367	0.086	370	9,795	0.132	10,330
	3. สาขาวังสะพุง	16,665	0.238	17,610	1,025	0.240	1,050	17,691	0.238	18,660
	4. สาขาภูกระดึง	5,140	0.073	5,430	362	0.085	370	5,502	0.074	5,800
	5. สาขาด่านซ้าย	4,998	0.071	5,280	423	0.099	430	5,421	0.073	5,710
	6. อำเภอนาด้วง	236	0.003	250	7	0.002	10	243	0.003	260
	7. อำเภอปากชม	355	0.005	370	33	0.008	30	388	0.005	400
	8. อำเภอนาแห้ว	74	0.001	80	1	0.000	10	75	0.001	90
	9. อำเภอภูเรือ	271	0.004	290	4	0.001	10	275	0.004	300
	10. อำเภอท่าลี่	218	0.003	230	3	0.001	10	221	0.003	240
	11. อำเภอภูหลวง	81	0.001	80	4	0.001	10	85	0.001	90
	12. อำเภอผาขาว	873	0.012	920	51	0.012	50	924	0.012	970
	13. อำเภอเอราวัณ	73	0.001	80	2	0.000	10	75	0.001	90
	14. อำเภอหนองหิน	129	0.002	140	2	0.001	10	132	0.002	150
	รวม	59,180	0.844	62,520	3,402	0.798	3,510	62,582	0.841	66,030
56	1. จังหวัดศรีสะเกษ	28,550	0.407	30,160	2,214	0.519	2,280	30,764	0.413	32,440
	2. สาขาราษีไศล	13,560	0.193	14,330	866	0.203	890	14,425	0.194	15,220
	3. สาขาอุทุมพรพิสัย	22,013	0.314	23,250	1,650	0.387	1,700	23,663	0.318	24,950
	4. สาขาปรางค์กู่	5,975	0.085	6,310	539	0.126	550	6,514	0.088	6,860
	5. สาขากันทรลักษ์	14,218	0.203	15,020	1,145	0.268	1,180	15,362	0.206	16,200
	6. สาขาขุขันธ์	11,114	0.159	11,740	947	0.222	980	12,061	0.162	12,720
	7. สาขากันทรารมย์	17,387	0.248	18,370	1,178	0.276	1,210	18,564	0.250	19,580

	รายชื่อสำนักงาน	ปริมาณงานทบ 58-60 (ค่าเฉลี่ย)	คิดเป็น %	ปริมาณงาน ทบ 61	ปริมาณงาน รว 58 - 60 (ค่าเฉลี่ย)	คิดเป็น %	ปริมาณงาน รว 61	ปริมาณงาน ทบ+รว 58-60 (ค่าเฉลี่ย)	คิดเป็น %	ปริมาณงาน ทบ+รว 61
	8. สาขาขุนหาญ	10,441	0.149	11,030	1,001	0.235	1,030	11,442	0.154	12,060
	9. อำเภอยางชุมน้อย	427	0.006	450	10	0.002	10	437	0.006	460
	10. อำเภอไพรบึง	258	0.004	270	1	0.000	10	259	0.003	280
	11. อำเภอห้วยทับทัน	186	0.003	200	5	0.001	10	191	0.003	210
	12. อำเภอโนนคูณ	110	0.002	120	4	0.001	10	114	0.002	130
	13. อำเภอศรีรัตนะ	296	0.004	310	24	0.006	20	319	0.004	330
	14. อำเภอน้ำเกลี้ยง	346	0.005	370	5	0.001	10	351	0.005	380
	15. อำเภอวังหิน	380	0.005	400	20	0.005	20	400	0.005	420
	รวม	125,260	1.787	132,330	9,607	2.252	9,910	134,868	1.813	142,240
57	1. จังหวัดสกลนคร	33,857	0.483	35,770	2,130	0.499	2,190	35,987	0.484	37,960
	2. สาขาพังโคน	6,691	0.095	7,070	412	0.097	420	7,102	0.095	7,490
	3. สาขาวานรนิวาส	15,155	0.216	16,010	906	0.212	930	16,061	0.216	16,940
	4. สาขาอากาศอำนวย	10,214	0.146	10,790	612	0.144	630	10,826	0.146	11,420
	5. สาขาสว่างแดนดิน	20,008	0.285	21,140	1,902	0.446	1,960	21,910	0.294	23,100
	6. สาขาพรรณานิคม	8,930	0.127	9,430	748	0.175	770	9,679	0.130	10,200
	7. สาขาวาริชภูมิ	6,791	0.097	7,170	544	0.128	560	7,335	0.099	7,730
	8. ส่วนแยกบ้านม่วง (สาขาวานรนิวาส)	5,159	0.074	5,450	516	0.121	530	5,674	0.076	5,980
	9. ส่วนแยกกุสุมาลย์	5,677	0.081	6,000	462	0.108	480	6,139	0.083	6,480
	10. อำเภอนิคมน้ำอูน	315	0.004	330	3	0.001	10	318	0.004	340
	11. อำเภอกุดบาก	200	0.003	210	18	0.004	20	218	0.003	230
	12. อำเภอคำตากล้า	479	0.007	510	0	0.000	-	480	0.006	510
	13. อำเภอส่องดาว	961	0.014	1,010	3	0.001	10	964	0.013	1,020
	14. อำเภอเต่างอย	233	0.003	250	-	-	-	233	0.003	250
	15. อำเภอโคกศรีสุพรรณ	170	0.002	180	-	-	-	170	0.002	180
	16. อำเภอเจริญศิลป์	170	0.002	180	-	-	-	170	0.002	180
	17. อำเภอโพนนาแก้ว	361	0.005	380	-	-	-	361	0.005	380
	18. อำเภอภูพาน	210	0.003	220	4	0.001	10	214	0.003	230
	รวม	115,580	1.649	122,100	8,261	1.937	8,520	123,841	1.665	130,620
58	1. จังหวัดสงขลา	14,630	0.206	17,780	978	0.229	1,000	15,608	0.210	18,780
	2. สาขาหาดใหญ่	50,507	0.711	61,370	3,357	0.787	3,460	53,864	0.724	64,830
	3. สาขาสะเดา	13,620	0.192	16,550	839	0.197	860	14,459	0.194	17,410

	รายชื่อสำนักงาน	ปริมาณงานทบ 58-60 (ค่าเฉลี่ย)	คิดเป็น %	ปริมาณงาน ทบ 61	ปริมาณงาน รว 58 - 60 (ค่าเฉลี่ย)	คิดเป็น %	ปริมาณงาน รว 61	ปริมาณงาน ทบ+รว 58-60 (ค่าเฉลี่ย)	คิดเป็น %	ปริมาณงาน ทบ+รว 61
	4. สาขาจะนะ	14,307	0.201	17,390	1,056	0.248	1,090	15,363	0.206	18,480
	5. สาขาระโนด	8,572	0.121	10,410	1,225	0.287	1,260	9,797	0.132	11,670
	6. สาขารัตภูมิ	15,088	0.212	18,330	1,044	0.245	1,080	16,132	0.217	19,410
	7. สาขาสทิงพระ	6,974	0.098	8,470	465	0.109	480	7,439	0.100	8,950
	8. สาขาเทพา	13,888	0.195	16,880	684	0.160	710	14,573	0.196	17,590
	9. สาขานาทวี	8,790	0.124	10,680	458	0.107	470	9,248	0.124	11,150
	10. สาขาสิงหนคร	11,129	0.157	13,520	830	0.195	850	11,578	0.156	14,370
	11. ส่วนแยกบางกล่ำ	9,157	0.129	11,130	1,330	0.312	1,370	10,487	0.141	12,500
	12. อำเภอสะบ้าย้อย	1,879	0.026	2,280	26	0.006	30	1,906	0.026	2,310
	13. อำเภอกระแสสินธุ์	396	0.006	480	0	0.000	-	396	0.005	480
	14. อำเภอนาหม่อม	643	0.009	780	1	0.000	10	643	0.009	790
	15. อำเภอควนเนียง	419	0.006	510	5	0.001	10	424	0.006	520
	16. อำเภอบางกล่ำ	1,101	0.015	1,340	13	0.003	10	1,114	0.015	1,350
	17. อำเภอคลองหอยโข่ง	1,191	0.017	1,450	4	0.001	10	1,195	0.016	1,460
	รวม	172,290	2.425	209,350	12,317	2.887	12,700	184,606	2.481	222,050
59	1. จังหวัดสตูล	18,767	0.264	22,800	1,436	0.337	1,480	20,204	0.272	24,280
	2. สาขาละงู	14,077	0.198	17,110	3,439	0.806	3,540	17,516	0.235	20,650
	3. อำเภอควนโดน	708	0.010	860	15	0.004	10	723	0.010	870
	4. อำเภอควนกาหลง	458	0.006	560	21	0.005	20	479	0.006	580
	5. อำเภอทุ่งหว้า	670	0.009	820	28	0.007	30	698	0.009	850
	6. อำเภอท่าแพ	621	0.009	750	17	0.004	20	638	0.009	770
	7. อำเภอมะนัง	35	0.000	40	2	0.000	10	36	0.000	50
	รวม	35,335	0.497	42,940	4,958	1.162	5,110	40,293	0.542	48,050
60	1. จังหวัดสมุทรปราการ	47,988	0.685	50,700	1,069	0.251	1,100	49,057	0.659	51,800
	2. สาขาบางพลี	61,794	0.882	65,280	2,242	0.526	2,310	64,036	0.861	67,590
	3. สาขาพระประแดง	14,015	0.200	14,800	456	0.107	470	14,471	0.195	15,270
	4. อำเภอพระสมุทรเจดีย์	16,591	0.237	17,520	473	0.111	480	17,064	0.229	18,000
	5. อำเภอบางบ่อ	91	0.001	100	-	-	-	91	0.001	100
	รวม	140,478	2.004	148,400	4,241	0.994	4,360	144,719	1.945	152,760

	รายชื่อสำนักงาน	ปริมาณงานทบ 58-60 (ค่าเฉลี่ย)	คิดเป็น %	ปริมาณงาน ทบ 61	ปริมาณงาน รว 58 - 60 (ค่าเฉลี่ย)	คิดเป็น %	ปริมาณงาน รว 61	ปริมาณงาน ทบ+รว 58-60 (ค่าเฉลี่ย)	คิดเป็น %	ปริมาณงาน ทบ+รว 61
61	1. จังหวัดสมุทรสงคราม	15,922	0.227	16,820	1,217	0.285	1,260	17,139	0.230	18,080
	2. อำเภอบางคณฑี	171	0.002	180	-	-	-	171	0.002	180
	3. อำเภออัมพวา	525	0.007	550	-	-	-	525	0.007	550
	รวม	16,617	0.237	17,550	1,217	0.285	1,260	17,834	0.240	18,810
62	1. จังหวัดสมุทรสาคร	30,596	0.437	32,320	1,050	0.246	1,080	31,646	0.425	33,400
	2. สาขากระทุ่มแบน	22,687	0.324	23,970	693	0.163	720	23,381	0.314	24,690
	3. สาขาบ้านแพ้ว	9,920	0.142	10,480	663	0.156	680	10,583	0.142	11,160
	รวม	63,203	0.902	66,770	2,406	0.564	2,480	65,610	0.882	69,250
63	1. จังหวัดสระแก้ว	15,811	0.226	16,700	932	0.219	960	16,744	0.225	17,660
	2. สาขารัญประเทศ	14,125	0.202	14,920	1,328	0.311	1,360	15,453	0.208	16,280
	3. อำเภอคลองหาด	244	0.003	260	-	-	-	244	0.003	260
	4. อำเภอตาพระยา	365	0.005	390	-	-	-	365	0.005	390
	5. อำเภอวังน้ำเย็น	182	0.003	190	-	-	-	182	0.002	190
	6. อำเภอวัฒนานคร	1,207	0.017	1,270	1	0.000	10	1,208	0.016	1,280
	7. อำเภอโคกสูง	311	0.004	330	13	0.003	10	323	0.004	340
	8. อำเภอวังสมบูรณ์	8	0.000	10	-	-	-	8	0.000	10
	รวม	32,253	0.460	34,070	2,274	0.533	2,340	34,527	0.464	36,410
64	1. จังหวัดสระบุรี	19,789	0.282	20,910	1,255	0.294	1,290	21,045	0.283	22,200
	2. สาขาแก่งคอย	19,497	0.278	20,600	1,004	0.235	1,030	20,501	0.276	21,630
	3. สาขาหนองแค	15,210	0.217	16,070	801	0.188	830	16,011	0.215	16,900
	4. สาขาพระพุทธบาท	12,270	0.175	12,960	747	0.175	770	13,017	0.175	13,730
	5. อำเภอวิหารแดง	266	0.004	280	0	0.000	-	266	0.004	280
	6. อำเภอหนองแซง	0	0.000	-	-	-	-	0	0.000	-
	7. อำเภอบ้านหมอ	69	0.001	70	0	0.000	-	70	0.001	70
	8. อำเภอดอนพุด	129	0.002	140	-	-	-	129	0.002	140
	9. อำเภอหนองโดน	24	0.000	20	-	-	-	24	0.000	20
	10. อำเภอเสาไห้	48	0.001	50	-	-	-	48	0.001	50
	11. อำเภอมวกเหล็ก	524	0.007	550	14	0.003	20	538	0.007	570
	12. อำเภอวังม่วง	189	0.003	200	4	0.001	10	194	0.003	210
	รวม	68,016	0.970	71,850	3,826	0.897	3,950	71,842	0.966	75,800
65	1. จังหวัดสิงห์บุรี	20,483	0.292	21,630	2,362	0.554	2,420	22,846	0.307	24,050

	รายชื่อสำนักงาน	ปริมาณงานทบ 58-60 (ค่าเฉลี่ย)	คิดเป็น %	ปริมาณงาน ทบ 61	ปริมาณงาน รว 58 - 60 (ค่าเฉลี่ย)	คิดเป็น %	ปริมาณงาน รว 61	ปริมาณงาน ทบ+รว 58-60 (ค่าเฉลี่ย)	คิดเป็น %	ปริมาณงาน ทบ+รว 61
	2. อำเภอบางระจัน	75	0.001	80	-	-	-	75	0.001	80
	3. อำเภอค่ายบางระจัน	100	0.001	110	-	-	-	100	0.001	110
	4. อำเภอพรหมบุรี	64	0.001	70	-	-	-	64	0.001	70
	5. อำเภอท่าช้าง	16	0.000	20	-	-	-	16	0.000	20
	6. อำเภออินทร์บุรี	427	0.006	450	1	0.000	10	429	0.006	460
	รวม	21,165	0.302	22,360	2,364	0.554	2,430	23,529	0.316	24,790
66	1. จังหวัดสุโขทัย	16,680	0.238	17,620	1,565	0.367	1,610	18,244	0.245	19,230
	2. สาขาสวรรคโลก	14,337	0.205	15,150	985	0.231	1,020	15,322	0.206	16,170
	3. สาขาศรีสัชนาลัย	8,483	0.121	8,960	764	0.179	780	9,247	0.124	9,740
	4. สาขาศรีสำโรง	8,854	0.126	9,350	531	0.124	540	9,385	0.126	9,890
	5. สาขากงไกรลาศ	8,392	0.120	8,870	588	0.138	610	8,980	0.121	9,480
	6. อำเภอบ้านด่านลานหอย	236	0.003	250	19	0.004	20	254	0.003	270
	7. อำเภอคีรีมาศ	717	0.010	760	16	0.004	20	733	0.010	780
	8. อำเภอศรีนคร	1,175	0.017	1,240	84	0.020	90	1,259	0.017	1,330
	9. อำเภอทุ่งเสลี่ยม	4,426	0.063	4,680	378	0.089	400	4,804	0.065	5,080
	รวม	63,300	0.903	66,880	4,928	1.155	5,090	68,228	0.917	71,970
67	1. จังหวัดสุพรรณบุรี	22,265	0.318	23,520	1,326	0.311	1,370	23,591	0.317	24,890
	2. สาขาสองพี่น้อง	11,235	0.160	11,870	1,052	0.247	1,080	12,287	0.165	12,950
	3. สาขาอู่ทอง	14,409	0.206	15,230	916	0.215	950	15,325	0.206	16,180
	4. สาขาเดิมบางนางบวช	9,898	0.141	10,460	686	0.161	710	10,584	0.142	11,170
	5. สาขาสามชุก	10,239	0.146	10,820	739	0.173	760	10,979	0.148	11,580
	6. สาขาศรีประจันต์	8,379	0.120	8,850	564	0.132	580	8,943	0.120	9,430
	7. สาขาดอนเจดีย์	6,599	0.094	6,970	455	0.107	470	7,054	0.095	7,440
	8. อำเภอด่านช้าง	11	0.000	10	-	-	-	11	0.000	10
	9. อำเภอบางปลาม้า	40	0.001	40	-	-	-	40	0.001	40
	10. อำเภอหนองหญ้าไซ	499	0.007	530	19	0.004	20	518	0.007	550
	รวม	83,576	1.192	88,300	5,757	1.350	5,940	89,333	1.201	94,240
68	1. จังหวัดสุราษฎร์ธานี	32,565	0.465	34,400	1,166	0.273	1,200	33,731	0.453	35,600
	2. สาขาเกาะสมุย	15,803	0.225	16,700	1,022	0.240	1,050	16,825	0.226	17,750
	3. สาขาบ้านนาสาร	11,635	0.166	12,300	591	0.139	610	12,227	0.164	12,910
	4. สาขาไชยา	9,180	0.131	9,700	724	0.170	750	9,904	0.133	10,450

	รายชื่อสำนักงาน	ปริมาณงานทบ 58-60 (ค่าเฉลี่ย)	คิดเป็น %	ปริมาณงาน ทบ 61	ปริมาณงาน รว 58 - 60 (ค่าเฉลี่ย)	คิดเป็น %	ปริมาณงาน รว 61	ปริมาณงาน ทบ+รว 58-60 (ค่าเฉลี่ย)	คิดเป็น %	ปริมาณงาน ทบ+รว 61
	5. สาขาบ้านตาขุน	6,241	0.089	6,590	628	0.147	650	6,870	0.092	7,240
	6. สาขาเวียงสระ	6,978	0.100	7,370	384	0.090	400	7,362	0.099	7,770
	7. สาขากาญจนดิษฐ์	13,053	0.186	13,800	760	0.178	780	13,813	0.186	14,580
	8. สาขาพุนพิน	10,909	0.156	11,520	594	0.139	610	11,502	0.155	12,130
	9. สาขาพระแสง	7,875	0.112	8,320	342	0.080	350	8,216	0.110	8,670
	10. ส่วนแยกเกาะพะงัน (สาขาเกาะสมุย)	2,947	0.042	3,110	267	0.063	280	3,214	0.043	3,390
	11. ส่วนแยกท่าฉาง (สาขาไชยา)	6,102	0.087	6,450	431	0.101	440	6,533	0.088	6,890
	12. ส่วนแยกดอนสัก (สาขากาญจนดิษฐ์)	3,753	0.054	3,960	203	0.048	210	3,956	0.053	4,170
	13. อำเภอท่าชนะ	635	0.009	670	22	0.005	20	657	0.009	690
	14. อำเภอคีรีรัฐนิคม	810	0.012	850	17	0.004	20	827	0.011	870
	15. อำเภอพนม	1,348	0.019	1,420	88	0.021	90	1,436	0.019	1,510
	16. อำเภอบ้านนาเดิม	550	0.008	580	8	0.002	10	558	0.008	590
	17. อำเภอเคียนซา	364	0.005	380	8	0.002	10	372	0.005	390
	18. อำเภอชัยบุรี	676	0.010	710	10	0.002	10	686	0.009	720
	19. อำเภอวิภาวดี	163	0.002	170	2	0.000	10	165	0.002	180
	รวม	131,587	1.877	139,000	7,265	1.703	7,500	138,852	1.866	146,500
69	1. จังหวัดสุรินทร์	32,405	0.462	34,230	1,940	0.455	2,000	34,345	0.462	36,230
	2. สาขาท่าตูม	12,389	0.177	13,090	806	0.189	830	13,194	0.177	13,920
	3. สาขาศีขรภูมิ	12,679	0.181	13,400	799	0.187	820	13,478	0.181	14,220
	4. สาขาปราสาท	17,906	0.255	18,920	1,228	0.288	1,270	19,134	0.257	20,190
	5. สาขาสังขะ	12,104	0.173	12,790	887	0.208	910	12,990	0.175	13,700
	6. สาขาจอมพระ	6,117	0.087	6,460	418	0.098	430	6,535	0.088	6,890
	7. สาขารัตนบุรี	10,228	0.146	10,800	711	0.167	730	10,939	0.147	11,530
	8. สาขาชุมพลบุรี	7,452	0.106	7,870	649	0.152	670	8,100	0.109	8,540
	9. ส่วนแยกสำโรงทาบ (สาขาศีขรภูมิ)	1,991	0.028	2,100	142	0.033	140	2,133	0.029	2,240
	10. อำเภอกาบเชิง	3,822	0.055	4,040	263	0.062	270	4,085	0.055	4,310
	11. อำเภอสนม	258	0.004	270	7	0.002	10	265	0.004	280
	12. อำเภอลำดวน	242	0.003	260	13	0.003	10	255	0.003	270
	13. อำเภอบัวเชด	152	0.002	160	5	0.001	10	156	0.002	170
	14. อำเภอพนมดงรัก	160	0.002	170	1	0.000	10	161	0.002	180

	รายชื่อสำนักงาน	ปริมาณงานทบ 58-60 (ค่าเฉลี่ย)	คิดเป็น %	ปริมาณงาน ทบ 61	ปริมาณงาน รว 58 - 60 (ค่าเฉลี่ย)	คิดเป็น %	ปริมาณงาน รว 61	ปริมาณงาน ทบ+รว 58-60 (ค่าเฉลี่ย)	คิดเป็น %	ปริมาณงาน ทบ+รว 61
	รวม	117,903	1.682	124,560	7,868	1.844	8,110	125,771	1.690	132,670
70	1. จังหวัดหนองคาย	21,259	0.303	22,460	1,466	0.344	1,510	22,726	0.305	23,970
	2. สาขาโพนพิสัย	10,303	0.147	10,890	976	0.229	1,000	11,278	0.152	11,890
	3. สาขาท่าบ่อ	12,217	0.174	12,910	993	0.233	1,010	13,210	0.178	13,920
	4. อำเภอศรีเชียงใหม่	240	0.003	250	2	0.000	10	242	0.003	260
	5. อำเภอสังคม	248	0.004	260	4	0.001	10	253	0.003	270
	6. อำเภอรัตนวาปี	116	0.002	120	0	0.000	-	117	0.002	120
	7. อำเภอเฝ้าไร่	104	0.001	110	2	0.001	10	106	0.001	120
	8. อำเภอโพธิ์ตาก	65	0.001	70	0	0.000	-	65	0.001	70
	รวม	44,553	0.636	47,070	3,444	0.807	3,550	47,997	0.645	50,620
71	1. จังหวัดหนองบัวลำภู	26,891	0.384	28,410	1,554	0.364	1,600	28,446	0.382	30,010
	2. สาขาศรีบุญเรือง	13,695	0.195	14,470	917	0.215	940	14,612	0.196	15,410
	3. อำเภอโนนสัง	745	0.011	780	44	0.010	40	789	0.011	820
	4. อำเภอนากลาง	273	0.004	290	8	0.002	10	281	0.004	300
	5. อำเภอสุวรรณคูหา	148	0.002	160	3	0.001	10	151	0.002	170
	6. อำเภอนาวัง	285	0.004	300	4	0.001	10	289	0.004	310
	รวม	42,037	0.600	44,410	2,530	0.593	2,610	44,567	0.599	47,020
72	1. จังหวัดอ่างทอง	25,191	0.359	26,610	1,403	0.329	1,430	26,594	0.357	28,040
	2. อำเภอป่าโมก	361	0.005	380	-	-	-	361	0.005	380
	3. อำเภอโพธิ์ทอง	85	0.001	90	-	-	-	85	0.001	90
	4. อำเภอแสวงหา	282	0.004	300	0	0.000	-	282	0.004	300
	5. อำเภอวิเศษชัยชาญ	28	0.000	30	-	-	-	28	0.000	30
	6. อำเภอสามโก้	82	0.001	90	1	0.000	10	83	0.001	100
	7. อำเภอไชโย	169	0.002	180	-	-	-	169	0.002	180
	รวม	26,197	0.374	27,680	1,404	0.329	1,440	27,601	0.371	29,120
73	1. จังหวัดอุดรธานี	48,346	0.690	51,070	2,660	0.624	2,740	51,006	0.686	53,810
	2. สาขาหนองหาน	15,496	0.221	16,370	859	0.201	880	16,355	0.220	17,250
	3. สาขากุมภวาปี	15,481	0.221	16,350	775	0.182	790	16,256	0.218	17,140
	4. สาขาบ้านดุง	9,914	0.141	10,470	503	0.118	520	10,417	0.140	10,990
	5. สาขาบ้านผือ	8,824	0.126	9,320	607	0.142	630	9,431	0.127	9,950
	6. สาขาเพ็ญ	14,939	0.213	15,780	1,565	0.367	1,610	16,504	0.222	17,390

	รายชื่อสำนักงาน	ปริมาณงานทบ 58-60 (ค่าเฉลี่ย)	คิดเป็น %	ปริมาณงาน ทบ 61	ปริมาณงาน รว 58 - 60 (ค่าเฉลี่ย)	คิดเป็น %	ปริมาณงาน รว 61	ปริมาณงาน ทบ+รว 58-60 (ค่าเฉลี่ย)	คิดเป็น %	ปริมาณงาน ทบ+รว 61
	7. สาขากุดจับ	11,537	0.165	12,190	451	0.106	460	11,988	0.161	12,650
	8. สาขาหนองวัวซอ	6,246	0.089	6,600	504	0.118	520	6,750	0.091	7,120
	9. ส่วนแยกโนนสะอาด (สาขากุมภวาปี)	4,037	0.058	4,270	187	0.044	200	4,224	0.057	4,470
	10. ส่วนแยกทุ่งฝน (สาขาหนองหาน)	4,370	0.062	4,620	407	0.095	410	4,777	0.064	5,030
	11. ส่วนแยกศรีธาตุ	3,613	0.052	3,820	164	0.039	170	3,777	0.051	3,990
	12. ส่วนแยกน้ำโสม	995	0.014	1,050	45	0.010	50	1,040	0.014	1,100
	13. อำเภอวังสามหมอ	5,084	0.073	5,370	360	0.084	370	5,445	0.073	5,740
	14. อำเภอสร้างคอม	1,393	0.020	1,470	55	0.013	60	1,448	0.019	1,530
	15. อำเภอหนองแสง	742	0.011	780	27	0.006	30	770	0.010	810
	16. อำเภอนายูง	307	0.004	330	12	0.003	10	319	0.004	340
	17. อำเภอพิบูลย์รักษ์	501	0.007	530	38	0.009	40	539	0.007	570
	18. อำเภอไชยวาน	786	0.011	830	14	0.003	20	800	0.011	850
	19. อำเภอกู่แก้ว	116	0.002	120	8	0.002	10	125	0.002	130
	20. อำเภอประจักษ์ศิลปาคม	128	0.002	140	2	0.000	10	130	0.002	150
	รวม	152,857	2.181	161,480	9,244	2.167	9,530	162,100	2.179	171,010
74	1. จังหวัดอุตรดิตถ์	29,237	0.417	30,890	7,362	1.726	7,590	36,599	0.492	38,480
	2. สาขาตรอน	7,685	0.110	8,120	429	0.101	440	8,114	0.109	8,560
	3. สาขาน้ำปาด	7,776	0.111	8,210	528	0.124	540	8,304	0.112	8,750
	4. สาขาพิชัย	10,132	0.145	10,700	1,071	0.251	1,100	11,203	0.151	11,800
	5. อำเภอท่าปลา	60	0.001	60	-	-	-	60	0.001	60
	6. อำเภอฟากท่า	313	0.004	330	0	0.000	-	313	0.004	330
	7. อำเภอบ้านโคก	195	0.003	210	5	0.001	10	200	0.003	220
	8. อำเภอลับแล	492	0.007	520	1	0.000	10	493	0.007	530
	9. อำเภอทองแสนขัน	412	0.006	440	1	0.000	10	413	0.006	450
	รวม	56,302	0.803	59,480	9,397	2.203	9,700	65,699	0.883	69,180
75	1. จังหวัดอุทัยธานี	15,546	0.222	16,420	1,155	0.271	1,160	16,701	0.224	17,580
	2. สาขาบ้านไร่	5,611	0.080	5,930	396	0.093	400	6,007	0.081	6,330
	3. สาขาหนองฉาง	5,608	0.080	5,920	525	0.123	540	6,132	0.082	6,460
	4. อำเภอทัพทัน	106	0.002	110	2	0.000	10	108	0.001	120
	5. อำเภอสว่างอารมณ์	471	0.007	500	2	0.000	10	473	0.006	510
	6. อำเภอหนองขาหย่าง	83	0.001	90	1	0.000	10	83	0.001	100

	รายชื่อสำนักงาน	ปริมาณงานทบ 58-60 (ค่าเฉลี่ย)	คิดเป็น %	ปริมาณงาน ทบ 61	ปริมาณงาน รว 58 - 60 (ค่าเฉลี่ย)	คิดเป็น %	ปริมาณงาน รว 61	ปริมาณงาน ทบ+รว 58-60 (ค่าเฉลี่ย)	คิดเป็น %	ปริมาณงาน ทบ+รว 61
	7. อำเภอลานสัก	572	0.008	600	6	0.001	10	577	0.008	610
	8. อำเภอห้วยคต	647	0.009	690	32	0.008	40	680	0.009	730
	รวม	28,643	0.409	30,260	2,118	0.497	2,180	30,762	0.413	32,440
76	1. จังหวัดอุบลราชธานี	34,343	0.490	36,280	2,058	0.482	2,120	36,401	0.489	38,400
	2. สาขาเขื่องใน	10,064	0.144	10,630	742	0.174	760	10,806	0.145	11,390
	3. สาขาวารินชำราบ	28,268	0.403	29,860	2,192	0.514	2,260	30,460	0.409	32,120
	4. สาขาเดชอุดม	21,373	0.305	22,580	1,836	0.430	1,890	23,209	0.312	24,470
	5. สาขาน้ำยืน	8,336	0.119	8,810	522	0.122	530	8,858	0.119	9,340
	6. สาขาม่วงสามสิบ	10,745	0.153	11,350	960	0.225	990	11,706	0.157	12,340
	7. สาขาตระการพืชผล	14,042	0.200	14,830	970	0.227	1,000	15,011	0.202	15,830
	8. สาขาพิบูลมังสาหาร	19,432	0.277	20,530	2,077	0.487	2,140	21,508	0.289	22,670
	9. สาขาเขมราฐ	9,243	0.132	9,770	759	0.178	780	10,003	0.134	10,550
	10. ส่วนแยกศรีเมืองใหม่	5,272	0.075	5,570	367	0.086	370	5,639	0.076	5,940
	11. อำเภอโขงเจียม	262	0.004	280	11	0.003	10	273	0.004	290
	12. อำเภอนาจะหลวย	362	0.005	380	1	0.000	10	363	0.005	390
	13. อำเภอบุณฑริก	1,187	0.017	1,250	96	0.023	100	1,283	0.017	1,350
	14.อำเภอกุดข้าวปุ้น	279	0.004	300	1	0.000	10	280	0.004	310
	15. อำเภอตาลสุม	496	0.007	520	22	0.005	20	519	0.007	540
	16. อำเภอโพธิ์ไทร	791	0.011	840	64	0.015	70	855	0.011	910
	17. อำเภอสำโรง	385	0.005	400	5	0.001	10	390	0.005	410
	18. อำเภอดอนมดแดง	168	0.002	180	2	0.001	10	170	0.002	190
	19. อำเภอสิรินธร	513	0.007	540	34	0.008	30	548	0.007	570
	20. อำเภอทุ่งศรีอุดม	334	0.005	350	4	0.001	10	338	0.005	360
	21. อำเภอนาเยีย	208	0.003	220	2	0.000	10	209	0.003	230
	รวม	166,103	2.370	175,470	12,726	2.983	13,130	178,829	2.404	188,600
77	1. จังหวัดอำนาจเจริญ	26,901	0.384	28,420	2,455	0.576	2,530	29,357	0.395	30,950
	2. สาขาหัวตะพาน	8,460	0.121	8,930	364	0.085	380	8,824	0.119	9,310
	3. ส่วนแยกพนา	3,707	0.053	3,910	384	0.090	400	4,091	0.055	4,310
	4. อำเภอชานุมาน	527	0.008	560	24	0.006	20	551	0.007	580
	5. อำเภอเสนางคนิคม	292	0.004	310	6	0.001	10	298	0.004	320
	6. อำเภอปทุมราชวงศา	374	0.005	400	33	0.008	30	407	0.005	430

รายชื่อสำนักงาน	ปริมาณงานทบ 58-60 (ค่าเฉลี่ย)	คิดเป็น %	ปริมาณงาน ทบ 61	ปริมาณงาน รว 58 - 60 (ค่าเฉลี่ย)	คิดเป็น %	ปริมาณงาน รว 61	ปริมาณงาน ทบ+รว 58-60 (ค่าเฉลี่ย)	คิดเป็น %	ปริมาณงาน ทบ+รว 61
7. อำเภอลืออำนาจ	273	0.004	290	12	0.003	10	285	0.004	300
รวม	40,533	0.578	42,820	3,278	0.768	3,380	43,811	0.589	46,200
รวมทั้งสิ้น	7,013,309	100.000	7,460,000	426,580	100.000	440,000	7,439,889	100.000	7,900,000