



# ด่วนมาก

ที่ มท ๐๕๐๕.๔/ว ๑๗/๗๓๐

ถึง จังหวัดทุกจังหวัด



กรมที่ดินขอส่งสำเนาประกาศกระทรวงมหาดไทย เรื่อง เปลี่ยนแปลงเขตพื้นที่  
ความรับผิดชอบของสำนักงานที่ดินจังหวัดบุรีรัมย์ สาขานางรอง ประกาศกระทรวงมหาดไทย เรื่อง  
เปลี่ยนแปลงเขตพื้นที่ความรับผิดชอบของสำนักงานที่ดินจังหวัดนครราชสีมา สาขาทุ่งสง ซึ่งประกาศ  
ในราชกิจจานุเบกษา ฉบับประกาศทั่วไป เล่ม ๑๓๐ ตอนพิเศษ ๗๔ ง ลงวันที่ ๒๑ มิถุนายน ๒๕๕๖ และ  
สำเนาประกาศกรมที่ดิน เรื่อง เปลี่ยนแปลงเขตท้องที่ความรับผิดชอบของสำนักงานที่ดินจังหวัดบุรีรัมย์  
สาขานางรอง ส่วนแยกละหานทราย (ฉบับที่ ๒๖) ซึ่งประกาศในราชกิจจานุเบกษา ฉบับประกาศทั่วไป  
เล่ม ๑๓๐ ตอนพิเศษ ๘๒ ง ลงวันที่ ๘ กรกฎาคม ๒๕๕๖ มาเพื่อโปรดทราบ



สำนักกฎหมาย

โทร. ๐ ๒๑๔๑ ๕๖๘๗

โทรสาร. ๐ ๒๑๔๓ ๙๐๖๒

## ประกาศกระทรวงมหาดไทย

เรื่อง เปลี่ยนแปลงเขตพื้นที่ความรับผิดชอบของ  
สำนักงานที่ดินจังหวัดนครศรีธรรมราช สาขาทุ่งสง

ตามประกาศกระทรวงมหาดไทย ลงวันที่ ๑๙ กุมภาพันธ์ พ.ศ. ๒๕๕๖ ตั้งสำนักงานที่ดินสาขา  
ในจังหวัดนครศรีธรรมราช และเปลี่ยนแปลงเขตพื้นที่ความรับผิดชอบของสำนักงานที่ดินจังหวัดนครศรีธรรมราช  
สาขาทุ่งสง นั้น

กระทรวงมหาดไทยพิจารณาเห็นว่าประกาศกระทรวงมหาดไทย เรื่อง ตั้งสำนักงานที่ดินสาขา  
ในจังหวัดนครศรีธรรมราช ลงวันที่ ๑๙ กุมภาพันธ์ พ.ศ. ๒๕๕๖ ที่ให้เปลี่ยนแปลงเขตพื้นที่ความรับผิดชอบ  
ของสำนักงานที่ดินจังหวัดนครศรีธรรมราช สาขาทุ่งสง ให้มีเขตดำเนินการในท้องที่อำเภอทุ่งสง  
อำเภออ่อนพิบูลย์ อำเภอนาบอน อำเภอบางขัน และอำเภอจุฬาภรณ์ แต่เนื่องจากอำเภออ่อนพิบูลย์  
และอำเภอจุฬาภรณ์ ได้มีการแยกออกไปจัดตั้งเป็นสำนักงานที่ดินจังหวัดนครศรีธรรมราช สาขาร่อนพิบูลย์  
มีเขตดำเนินการในท้องที่อำเภออ่อนพิบูลย์ และอำเภอจุฬาภรณ์ ตามประกาศกระทรวงมหาดไทย  
เรื่อง ตั้งสำนักงานที่ดินสาขาในจังหวัดนครศรีธรรมราช ลงวันที่ ๔ สิงหาคม พ.ศ. ๒๕๔๘ แล้ว  
ดังนั้น เพื่อให้เขตท้องที่ความรับผิดชอบของสำนักงานที่ดินจังหวัดนครศรีธรรมราช สาขาทุ่งสง มีเขต  
ดำเนินการในท้องที่สอดคล้องกับท้องที่ความรับผิดชอบในปัจจุบัน ควรเปลี่ยนแปลงเขตพื้นที่ความรับผิดชอบ  
ของสำนักงานที่ดินจังหวัดนครศรีธรรมราช สาขาทุ่งสง โดยให้ตัดอำเภออ่อนพิบูลย์ และอำเภอจุฬาภรณ์  
ออกจากประกาศกระทรวงมหาดไทย เรื่อง ตั้งสำนักงานที่ดินสาขาในจังหวัดนครศรีธรรมราช ลงวันที่ ๑๙  
กุมภาพันธ์ พ.ศ. ๒๕๕๖ เพื่อดำเนินการออกโฉนดที่ดิน การรังวัดที่ดิน การจดทะเบียนสิทธิและนิติกรรม  
การทำธุระอื่น ๆ ตลอดจนการดำเนินการใดเกี่ยวกับอสังหาริมทรัพย์ตามบทบัญญัติแห่งประมวลกฎหมายที่ดิน

อาศัยอำนาจตามความในมาตรา ๑๓ แห่งประมวลกฎหมายที่ดิน จึงให้เปลี่ยนแปลงเขตพื้นที่  
ความรับผิดชอบของสำนักงานที่ดินจังหวัดนครศรีธรรมราช สาขาทุ่งสง ตามประกาศกระทรวงมหาดไทย  
เรื่อง ตั้งสำนักงานที่ดินสาขาในจังหวัดนครศรีธรรมราช ลงวันที่ ๑๙ กุมภาพันธ์ พ.ศ. ๒๕๕๖ โดยให้ตัด  
อำเภออ่อนพิบูลย์ และอำเภอจุฬาภรณ์ ออกจากเขตพื้นที่ความรับผิดชอบ

ทั้งนี้ ตั้งแต่วันที่ ๑ เมษายน พ.ศ. ๒๕๕๖ เป็นต้นไป

ประกาศ ณ วันที่ ๓๑ พฤษภาคม พ.ศ. ๒๕๕๖

ประชา ประสพดี

รัฐมนตรีช่วยว่าการกระทรวงมหาดไทย ปฏิบัติราชการแทน

รัฐมนตรีว่าการกระทรวงมหาดไทย

อำนาจถูกต้อง

ณัฐพร กิ่งทอง

(นายณัฐพร กิ่งทอง)

นิติกรชำนาญการพิเศษ

10 ก.ค. 2556

## ประกาศกรมที่ดิน

เรื่อง เปลี่ยนแปลงเขตท้องที่ความรับผิดชอบของสำนักงานที่ดิน  
จังหวัดบุรีรัมย์ สาขานางรอง ส่วนแยกละหานทราย  
(ฉบับที่ ๒๖)


ตามประกาศกรมที่ดิน เรื่อง ตั้งสำนักงานที่ดินส่วนแยก (ฉบับที่ ๒๕) ลงวันที่ ๓๑ มกราคม พ.ศ. ๒๕๕๖ ตั้งสำนักงานที่ดินส่วนแยก จำนวน ๔ แห่ง นั้น

กรมที่ดินพิจารณาแล้วเห็นควรประกาศเปลี่ยนแปลงเขตท้องที่ความรับผิดชอบของสำนักงานที่ดิน จังหวัดบุรีรัมย์ สาขานางรอง ส่วนแยกละหานทราย ในการออกโฉนดที่ดิน การรังวัดที่ดิน การจดทะเบียนสิทธิและนิติกรรม การทำธุรกรรมอื่น ๆ ตลอดจนการดำเนินการใดเกี่ยวกับบอสังหาริมทรัพย์ตามบทบัญญัติ แห่งประมวลกฎหมายที่ดิน เพื่ออำนวยความสะดวกให้แก่ประชาชนในการติดต่อทำธุรกรรมเกี่ยวกับที่ดิน และสามารถรองรับการให้บริการประชาชน ได้อย่างสะดวก รวดเร็ว จึงเปลี่ยนแปลงเขตท้องที่ความรับผิดชอบของสำนักงานที่ดินจังหวัดบุรีรัมย์ สาขานางรอง ส่วนแยกละหานทราย ให้มีเขตดำเนินการในท้องที่ อำเภอละหานทราย อำเภอโนนดินแดง และอำเภอปะคำ

ทั้งนี้ ตั้งแต่วันที่ ๒ กรกฎาคม พ.ศ. ๒๕๕๖ เป็นต้นไป

ประกาศ ณ วันที่ ๑๑ มิถุนายน พ.ศ. ๒๕๕๖  
บุญเชิด คิดเห็น  
อธิบดีกรมที่ดิน

ถ้าเนาถูกต้อง



(นายณัฐพัชร์ กล้าทอง)

นิติกรชำนาญการพิเศษ

1๐ ก.ค. 2556

# ด่วนมาก

ที่ มท ๐๕๐๕.๔/ว ๑๗/๗๓๐

ถึง จังหวัดทุกจังหวัด



กรมที่ดินขอส่งสำเนาประกาศกระทรวงมหาดไทย เรื่อง เปลี่ยนแปลงเขตพื้นที่  
ความรับผิดชอบของสำนักงานที่ดินจังหวัดบุรีรัมย์ สาขานางรอง ประกาศกระทรวงมหาดไทย เรื่อง  
เปลี่ยนแปลงเขตพื้นที่ความรับผิดชอบของสำนักงานที่ดินจังหวัดนครราชสีมา สาขาทุ่งสง ซึ่งประกาศ  
ในราชกิจจานุเบกษา ฉบับประกาศทั่วไป เล่ม ๑๓๐ ตอนพิเศษ ๗๔ ง ลงวันที่ ๒๑ มิถุนายน ๒๕๕๖ และ  
สำเนาประกาศกรมที่ดิน เรื่อง เปลี่ยนแปลงเขตท้องที่ความรับผิดชอบของสำนักงานที่ดินจังหวัดบุรีรัมย์  
สาขานางรอง ส่วนแยกละหานทราย (ฉบับที่ ๒๖) ซึ่งประกาศในราชกิจจานุเบกษา ฉบับประกาศทั่วไป  
เล่ม ๑๓๐ ตอนพิเศษ ๘๒ ง ลงวันที่ ๘ กรกฎาคม ๒๕๕๖ มาเพื่อโปรดทราบ



สำนักกฎหมาย

โทร. ๐ ๒๑๔๑ ๕๖๘๗

โทรสาร. ๐ ๒๑๔๓ ๔๐๖๒

## ประกาศกระทรวงมหาดไทย

เรื่อง เปลี่ยนแปลงเขตพื้นที่ความรับผิดชอบของ  
สำนักงานที่ดินจังหวัดนครศรีธรรมราช สาขาทุ่งสง

ตามประกาศกระทรวงมหาดไทย ลงวันที่ ๑๙ กุมภาพันธ์ พ.ศ. ๒๕๕๖ ตั้งสำนักงานที่ดินสาขา  
ในจังหวัดนครศรีธรรมราช และเปลี่ยนแปลงเขตพื้นที่ความรับผิดชอบของสำนักงานที่ดินจังหวัดนครศรีธรรมราช  
สาขาทุ่งสง นั้น

กระทรวงมหาดไทยพิจารณาเห็นว่าประกาศกระทรวงมหาดไทย เรื่อง ตั้งสำนักงานที่ดินสาขา  
ในจังหวัดนครศรีธรรมราช ลงวันที่ ๑๙ กุมภาพันธ์ พ.ศ. ๒๕๕๖ ที่ให้เปลี่ยนแปลงเขตพื้นที่ความรับผิดชอบ  
ของสำนักงานที่ดินจังหวัดนครศรีธรรมราช สาขาทุ่งสง ให้มีเขตดำเนินการในท้องที่อำเภอทุ่งสง  
อำเภอร่อนพิบูลย์ อำเภอนาบอน อำเภอบางขัน และอำเภอจุฬาภรณ์ แต่เนื่องจากอำเภอร่อนพิบูลย์  
และอำเภอจุฬาภรณ์ ได้มีการแยกออกไปจัดตั้งเป็นสำนักงานที่ดินจังหวัดนครศรีธรรมราช สาขาร่อนพิบูลย์  
มีเขตดำเนินการในท้องที่อำเภอร่อนพิบูลย์ และอำเภอจุฬาภรณ์ ตามประกาศกระทรวงมหาดไทย  
เรื่อง ตั้งสำนักงานที่ดินสาขาในจังหวัดนครศรีธรรมราช ลงวันที่ ๔ สิงหาคม พ.ศ. ๒๕๔๘ แล้ว  
ดังนั้น เพื่อให้เขตท้องที่ความรับผิดชอบของสำนักงานที่ดินจังหวัดนครศรีธรรมราช สาขาทุ่งสง มีเขต  
ดำเนินการในท้องที่สอดคล้องกับท้องที่ความรับผิดชอบในปัจจุบัน ควรเปลี่ยนแปลงเขตพื้นที่ความรับผิดชอบ  
ของสำนักงานที่ดินจังหวัดนครศรีธรรมราช สาขาทุ่งสง โดยให้ตัดอำเภอร่อนพิบูลย์ และอำเภอจุฬาภรณ์  
ออกจากประกาศกระทรวงมหาดไทย เรื่อง ตั้งสำนักงานที่ดินสาขาในจังหวัดนครศรีธรรมราช ลงวันที่ ๑๙  
กุมภาพันธ์ พ.ศ. ๒๕๕๖ เพื่อดำเนินการออกโฉนดที่ดิน การรังวัดที่ดิน การจดทะเบียนสิทธิและนิติกรรม  
การทำธุระอื่น ๆ ตลอดจนการดำเนินการใดเกี่ยวกับอสังหาริมทรัพย์ตามบทบัญญัติแห่งประมวลกฎหมายที่ดิน

อาศัยอำนาจตามความในมาตรา ๑๓ แห่งประมวลกฎหมายที่ดิน จึงให้เปลี่ยนแปลงเขตพื้นที่  
ความรับผิดชอบของสำนักงานที่ดินจังหวัดนครศรีธรรมราช สาขาทุ่งสง ตามประกาศกระทรวงมหาดไทย  
เรื่อง ตั้งสำนักงานที่ดินสาขาในจังหวัดนครศรีธรรมราช ลงวันที่ ๑๙ กุมภาพันธ์ พ.ศ. ๒๕๕๖ โดยให้ตัด  
อำเภอร่อนพิบูลย์ และอำเภอจุฬาภรณ์ ออกจากเขตพื้นที่ความรับผิดชอบ

ทั้งนี้ ตั้งแต่วันที่ ๑ เมษายน พ.ศ. ๒๕๕๖ เป็นต้นไป

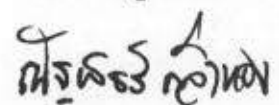
ประกาศ ณ วันที่ ๓๑ พฤษภาคม พ.ศ. ๒๕๕๖

ประชา ประสพดี

รัฐมนตรีช่วยว่าการกระทรวงมหาดไทย ปฏิบัติราชการแทน

รัฐมนตรีว่าการกระทรวงมหาดไทย

ตำแหน่งถูกต้อง



(นายณัฐพัชร์ กล้าทอง)

นิติกรชำนาญการพิเศษ

10 ก.ค. 2556

## ประกาศกรมที่ดิน

เรื่อง เปลี่ยนแปลงเขตท้องที่ความรับผิดชอบของสำนักงานที่ดิน  
จังหวัดบุรีรัมย์ สาขานางรอง ส่วนแยกละหานทราย  
(ฉบับที่ ๒๖)

ตามประกาศกรมที่ดิน เรื่อง ตั้งสำนักงานที่ดินส่วนแยก (ฉบับที่ ๒๕) ลงวันที่ ๓๑ มกราคม พ.ศ. ๒๕๕๖ ตั้งสำนักงานที่ดินส่วนแยก จำนวน ๔ แห่ง นั้น


กรมที่ดินพิจารณาแล้วเห็นควรประกาศเปลี่ยนแปลงเขตท้องที่ความรับผิดชอบของสำนักงานที่ดิน จังหวัดบุรีรัมย์ สาขานางรอง ส่วนแยกละหานทราย ในการออกโฉนดที่ดิน การรังวัดที่ดิน การจดทะเบียนสิทธิและนิติกรรม การทำธุรกรรมอื่น ๆ ตลอดจนการดำเนินการใดเกี่ยวกับบอสังหาริมทรัพย์ตามบทบัญญัติ แห่งประมวลกฎหมายที่ดิน เพื่ออำนวยความสะดวกให้แก่ประชาชนในการติดต่อทำธุรกรรมเกี่ยวกับที่ดิน และสามารถรองรับการให้บริการประชาชน ได้อย่างสะดวก รวดเร็ว จึงเปลี่ยนแปลงเขตท้องที่ความรับผิดชอบของสำนักงานที่ดินจังหวัดบุรีรัมย์ สาขานางรอง ส่วนแยกละหานทราย ให้มีเขตดำเนินการในท้องที่ อำเภอละหานทราย อำเภอโนนดินแดง และอำเภอปะคำ

ทั้งนี้ ตั้งแต่วันที่ ๒ กรกฎาคม พ.ศ. ๒๕๕๖ เป็นต้นไป

ประกาศ ณ วันที่ ๑๑ มิถุนายน พ.ศ. ๒๕๕๖

บุญเชิด คัดเห็น  
อธิบดีกรมที่ดิน

ถ้าเนาถูกต้อง



(นายณัฐพัชร์ กล้าทอง)

นิติกรชำนาญการพิเศษ

1 6 ก.ค. 2556

# ความมาก

ที่ มท ๐๕๐๕.๔/ว ๑๗๗๓๐

ถึง จังหวัดทุกจังหวัด



กรมที่ดินขอส่งสำเนาประกาศกระทรวงมหาดไทย เรื่อง เปลี่ยนแปลงเขตพื้นที่  
ความรับผิดชอบของสำนักงานที่ดินจังหวัดบุรีรัมย์ สาขานางรอง ประกาศกระทรวงมหาดไทย เรื่อง  
เปลี่ยนแปลงเขตพื้นที่ความรับผิดชอบของสำนักงานที่ดินจังหวัดนครราชสีมา สาขาทุ่งสง ซึ่งประกาศ  
ในราชกิจจานุเบกษา ฉบับประกาศทั่วไป เล่ม ๑๓๐ ตอนพิเศษ ๗๔ ง ลงวันที่ ๒๑ มิถุนายน ๒๕๕๖ และ  
สำเนาประกาศกรมที่ดิน เรื่อง เปลี่ยนแปลงเขตท้องที่ความรับผิดชอบของสำนักงานที่ดินจังหวัดบุรีรัมย์  
สาขานางรอง ส่วนแยกละหานทราย (ฉบับที่ ๒๖) ซึ่งประกาศในราชกิจจานุเบกษา ฉบับประกาศทั่วไป  
เล่ม ๑๓๐ ตอนพิเศษ ๘๒ ง ลงวันที่ ๘ กรกฎาคม ๒๕๕๖ มาเพื่อโปรดทราบ



สำนักกฎหมาย

โทร. ๐ ๒๑๔๑ ๕๖๘๗

โทรสาร. ๐ ๒๑๔๓ ๙๐๖๒

## ประกาศกระทรวงมหาดไทย

เรื่อง เปลี่ยนแปลงเขตพื้นที่ความรับผิดชอบของ  
สำนักงานที่ดินจังหวัดนครศรีธรรมราช สาขาทุ่งสง

ตามประกาศกระทรวงมหาดไทย ลงวันที่ ๑๙ กุมภาพันธ์ พ.ศ. ๒๕๕๖ ตั้งสำนักงานที่ดินสาขา  
ในจังหวัดนครศรีธรรมราช และเปลี่ยนแปลงเขตพื้นที่ความรับผิดชอบของสำนักงานที่ดินจังหวัดนครศรีธรรมราช  
สาขาทุ่งสง นั้น

กระทรวงมหาดไทยพิจารณาเห็นว่าประกาศกระทรวงมหาดไทย เรื่อง ตั้งสำนักงานที่ดินสาขา  
ในจังหวัดนครศรีธรรมราช ลงวันที่ ๑๙ กุมภาพันธ์ พ.ศ. ๒๕๕๖ ที่ให้เปลี่ยนแปลงเขตพื้นที่ความรับผิดชอบ  
ของสำนักงานที่ดินจังหวัดนครศรีธรรมราช สาขาทุ่งสง ให้มีเขตดำเนินการในท้องที่อำเภอทุ่งสง  
อำเภออ่อนพิบูลย์ อำเภอนาบอน อำเภอบางขัน และอำเภอจุฬาภรณ์ แต่เนื่องจากอำเภออ่อนพิบูลย์  
และอำเภอจุฬาภรณ์ ได้มีการแยกออกไปจัดตั้งเป็นสำนักงานที่ดินจังหวัดนครศรีธรรมราช สาขาอ่อนพิบูลย์  
มีเขตดำเนินการในท้องที่อำเภออ่อนพิบูลย์ และอำเภอจุฬาภรณ์ ตามประกาศกระทรวงมหาดไทย  
เรื่อง ตั้งสำนักงานที่ดินสาขาในจังหวัดนครศรีธรรมราช ลงวันที่ ๔ สิงหาคม พ.ศ. ๒๕๕๘ แล้ว  
ดังนั้น เพื่อให้เขตท้องที่ความรับผิดชอบของสำนักงานที่ดินจังหวัดนครศรีธรรมราช สาขาทุ่งสง มีเขต  
ดำเนินการในท้องที่สอดคล้องกับท้องที่ความรับผิดชอบในปัจจุบัน ควรเปลี่ยนแปลงเขตพื้นที่ความรับผิดชอบ  
ของสำนักงานที่ดินจังหวัดนครศรีธรรมราช สาขาทุ่งสง โดยให้ตัดอำเภออ่อนพิบูลย์ และอำเภอจุฬาภรณ์  
ออกจากประกาศกระทรวงมหาดไทย เรื่อง ตั้งสำนักงานที่ดินสาขาในจังหวัดนครศรีธรรมราช ลงวันที่ ๑๙  
กุมภาพันธ์ พ.ศ. ๒๕๕๖ เพื่อดำเนินการออกโฉนดที่ดิน การรังวัดที่ดิน การจดทะเบียนสิทธิและนิติกรรม  
การทำธุระอื่น ๆ ตลอดจนการดำเนินการใดเกี่ยวกับอสังหาริมทรัพย์ตามบทบัญญัติแห่งประมวลกฎหมายที่ดิน

อาศัยอำนาจตามความในมาตรา ๑๓ แห่งประมวลกฎหมายที่ดิน จึงให้เปลี่ยนแปลงเขตพื้นที่  
ความรับผิดชอบของสำนักงานที่ดินจังหวัดนครศรีธรรมราช สาขาทุ่งสง ตามประกาศกระทรวงมหาดไทย  
เรื่อง ตั้งสำนักงานที่ดินสาขาในจังหวัดนครศรีธรรมราช ลงวันที่ ๑๙ กุมภาพันธ์ พ.ศ. ๒๕๕๖ โดยให้ตัด  
อำเภออ่อนพิบูลย์ และอำเภอจุฬาภรณ์ ออกจากเขตพื้นที่ความรับผิดชอบ

ทั้งนี้ ตั้งแต่วันที่ ๑ เมษายน พ.ศ. ๒๕๕๖ เป็นต้นไป

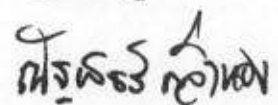
ประกาศ ณ วันที่ ๓๑ พฤษภาคม พ.ศ. ๒๕๕๖

ประชา ประสพดี

รัฐมนตรีช่วยว่าการกระทรวงมหาดไทย ปฏิบัติราชการแทน

รัฐมนตรีว่าการกระทรวงมหาดไทย

สำเนาถูกต้อง



(นายณัฐพัชร์ กล่าวทอง)

อธิบดีกรมการปกครองพิเศษ

10 1.ศ. 2556

## ประกาศกรมที่ดิน

เรื่อง เปลี่ยนแปลงเขตท้องที่ความรับผิดชอบของสำนักงานที่ดิน  
จังหวัดบุรีรัมย์ สาขานางรอง ส่วนแยกละหานทราย  
(ฉบับที่ ๒๖)


ตามประกาศกรมที่ดิน เรื่อง ตั้งสำนักงานที่ดินส่วนแยก (ฉบับที่ ๒๕) ลงวันที่ ๓๑ มกราคม พ.ศ. ๒๕๕๖ ตั้งสำนักงานที่ดินส่วนแยก จำนวน ๔ แห่ง นั้น

กรมที่ดินพิจารณาแล้วเห็นควรประกาศเปลี่ยนแปลงเขตท้องที่ความรับผิดชอบของสำนักงานที่ดิน จังหวัดบุรีรัมย์ สาขานางรอง ส่วนแยกละหานทราย ในการออกโฉนดที่ดิน การรังวัดที่ดิน การจดทะเบียนสิทธิและนิติกรรม การทำธุรกรรมอื่น ๆ ตลอดจนการดำเนินการใดเกี่ยวกับอสังหาริมทรัพย์ตามบทบัญญัติ แห่งประมวลกฎหมายที่ดิน เพื่ออำนวยความสะดวกให้แก่ประชาชนในการติดต่อทำธุรกรรมเกี่ยวกับที่ดิน และสามารถรองรับการให้บริการประชาชน ได้อย่างสะดวก รวดเร็ว จึงเปลี่ยนแปลงเขตท้องที่ความรับผิดชอบของสำนักงานที่ดินจังหวัดบุรีรัมย์ สาขานางรอง ส่วนแยกละหานทราย ให้มีเขตดำเนินการในท้องที่ อำเภอละหานทราย อำเภอโนนดินแดง และอำเภอปะคำ

ทั้งนี้ ตั้งแต่วันที่ ๒ กรกฎาคม พ.ศ. ๒๕๕๖ เป็นต้นไป

ประกาศ ณ วันที่ ๑๑ มิถุนายน พ.ศ. ๒๕๕๖  
บุญเชิด คัดเห็น  
อธิบดีกรมที่ดิน

ถ้าเนาถูกต้อง



(นายณัฐพัชร์ กล้าทอง)

นิติกรชำนาญการพิเศษ

16 ก.ค. 2556