

โครงการให้บริการประชาชนในการคำนวณภาษี - อากร (เฉพาะบางประเภท) ด้วยตนเอง ผ่านทาง Internet

หลักการและเหตุผล

ตามที่รัฐมนตรีว่าการกระทรวงมหาดไทย (พลเอก อุนุพงษ์ เผ่าจินดา) ได้มีข้อสั่งการเพิ่มเติมให้กรมที่ดินพิจารณาจัดทำกิจกรรมหรือโครงการเกี่ยวกับแนวคิดเรื่อง “ความโปร่งใส” และ “ความรวดเร็วในการตอบสนองบริการประชาชน” ทั้งนี้ ให้อ้างอิงตามศักยภาพการดำเนินงานของหน่วยงาน โดยให้ดำเนินการให้ทันภายในช่วงปีใหม่ เพื่อเป็น “ของขวัญปีใหม่” แก่ประชาชน ตามนโยบายของรัฐบาล พลเอก ประยุทธ์ จันทร์โอชา นายกรัฐมนตรี

การบริการที่ดีมีคุณภาพเป็นภารกิจที่หน่วยงานของรัฐ โดยเฉพาะกรมที่ดิน ซึ่งเป็นหน่วยงานของรัฐที่ให้บริการใกล้ชิดกับประชาชนมากที่สุด ด้วยความตระหนักถึงความพอใจสูงสุดของการมารับบริการของประชาชน เพื่อให้ประชาชนได้รับการบริการที่ดี สะดวก รวดเร็ว มีคุณภาพ โปร่งใส และตรวจสอบได้ และมีส่วนร่วมในการตรวจสอบการปฏิบัติงานของเจ้าหน้าที่รัฐ ว่ามีความโปร่งใส ตรวจสอบได้ และเกิดความพึงพอใจสูงสุด โดยเฉพาะอย่างยิ่งเรื่องของการชำระค่าธรรมเนียม การชำระภาษี - อากร ของประชาชน ผู้มาติดต่อทำธุรกรรมด้านที่ดิน กลุ่มงานคุ้มครองจริยธรรมกรมที่ดิน ซึ่งมีภารกิจหน้าที่ในการส่งเสริม ประสาน และผลักดันให้หน่วยงานภายในกรมที่ดินจัดกิจกรรมที่เป็นการส่งเสริมคุณธรรม จริยธรรม โดยให้บุคลากรกรมที่ดินและประชาชนทั่วไปมีส่วนร่วม จึงได้ดำเนินการจัดทำโครงการให้บริการประชาชนในการคำนวณค่าภาษี - อากร ด้วยตนเองผ่านทาง Internet

วัตถุประสงค์

1. เพื่อให้ประชาชนได้รับความรวดเร็ว เกิดความพึงพอใจสูงสุด ในการรับบริการด้านที่ดิน
2. มีความโปร่งใสในการจัดเก็บค่าธรรมเนียมในการทำธุรกรรมด้านที่ดิน เนื่องจากประชาชนสามารถประมาณการค่าใช้จ่ายในการทำธุรกรรมด้านที่ดินได้ล่วงหน้า โดยมีการคำนวณค่าใช้จ่ายที่ต้องชำระได้ล่วงหน้าผ่านทาง Internet
3. ประชาชนมีส่วนร่วมในการตรวจสอบการทำงานของเจ้าหน้าที่ของรัฐ อันเป็นส่วนหนึ่งในการป้องกันและป้องกันการทุจริตของเจ้าหน้าที่รัฐได้ในระดับหนึ่ง และเป็นไปตามยุทธศาสตร์การส่งเสริมคุณธรรมจริยธรรม กรมที่ดิน ปีงบประมาณ พ.ศ. ๒๕๕๖ - ๒๕๕๙ ยุทธศาสตร์ ที่ ๕ ข้อ ๕.๓ รณรงค์ ส่งเสริมให้ประชาชนเข้ามามีส่วนร่วมเป็นเครือข่ายกับภาคราชการในการพัฒนาระบบคุณธรรม จริยธรรม การวัดผลและการติดตามผลสำเร็จด้านคุณธรรม จริยธรรม และธรรมาภิบาลของภาคราชการ และยุทธศาสตร์ ที่ ๖ ข้อ ๖.๒ บูรณาการหน่วยงานทุกภาคส่วนในการป้องกันและปราบปรามการทุจริตภาครัฐ ประกอบกับข้อ ๖.๒.๒ เสริมสร้างกระบวนการมีส่วนร่วมของผู้รับบริการและผู้มีส่วนได้เสีย

เป้าหมาย

1. ประชาชนทุกรายที่มาติดต่อขอรับบริการด้านที่ดินได้รับความพึงพอใจสูงสุด เนื่องจากสามารถประมาณการค่าใช้จ่ายที่จะชำระได้ล่วงหน้าก่อนมาทำธุรกรรมด้านที่ดิน
2. สร้างความโปร่งใสในการทำงาน โดยเฉพาะอย่างยิ่งการคำนวณค่าใช้จ่ายในการทำธุรกรรมด้านที่ดิน ซึ่งประชาชนสามารถตรวจสอบได้ล่วงหน้า โดยผ่านทาง Internet

ระยะเวลาดำเนินการ

ตลอด ๒๔ ชั่วโมง ตั้งแต่เดือนมกราคม ๒๕๕๘ เป็นต้นไป

วิธีดำเนินการ

1. ปรับปรุงพัฒนาโปรแกรมคำนวณภาษี - อากร (เฉพาะบางประเภท) ให้สามารถใช้งานได้อย่างถูกต้อง และมีประสิทธิภาพ

๒. เผยแพร่โปรแกรมคำนวณภาษี - อากร (เฉพาะบางประเภท) ทางเว็บไซต์กรมที่ดิน เพื่อให้ประชาชนสามารถเข้าถึงและใช้งานได้

๓. ประชาสัมพันธ์โครงการผ่านทางเว็บไซต์ของกรมที่ดิน <http://www.dol.go.th> เพื่อเผยแพร่ให้ประชาชนทราบ

สถานที่ดำเนินการ

เว็บไซต์ของกรมที่ดิน <http://www.dol.go.th>

งบประมาณในการดำเนินการ

ไม่มีค่าใช้จ่ายในการดำเนินการ

ผลที่คาดว่าจะได้รับ

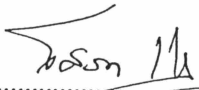
ประชาชนเกิดความพึงพอใจสูงสุดในการมารับบริการจากหน่วยงานของกรมที่ดิน เนื่องจากการปฏิบัติงานของเจ้าหน้าที่ที่มีความโปร่งใสในการจัดเก็บค่าธรรมเนียม ภาษี และอากร ในการทำธุรกรรมที่ดิน เพราะประชาชนสามารถคำนวณค่าใช้จ่ายในการทำธุรกรรมด้านที่ดินได้ และเตรียมค่าใช้จ่ายดังกล่าวที่จะต้องชำระได้ล่วงหน้า ผ่านทางเว็บไซต์ของกรมที่ดิน


ผู้รับผิดชอบโครงการ


กลุ่มงานคุ้มครองจรรยาบรรณที่ดิน


วันอนุมัติโครงการ

วันที่ ๕ มกราคม ๒๕๕๘

ลงชื่อ..........ผู้เสนอโครงการ
(นางโสภภาพิชญ์ แก้วจุฬา)
นิติกรชำนาญการ ปฏิบัติหน้าที่
หัวหน้ากลุ่มคุ้มครองจรรยาบรรณ

ลงชื่อ..........ผู้เสนอโครงการ
(นายวานิตย์ อินทร์ักษ์)
รองอธิบดีกรมที่ดิน
หัวหน้ากลุ่มงานคุ้มครองจรรยาบรรณที่ดิน

ลงชื่อ..........ผู้เห็นชอบโครงการ
(นายสมคิด ศรี)
ที่ปรึกษาด้านประสิทธิภาพ

ลงชื่อ..........ผู้อนุมัติโครงการ
(นายศิริพงษ์ ห่านตระกูล)
อธิบดีกรมที่ดิน

วันที่ ๕ ม.ค. ๒๕๕๘

โปรแกรม คำนวณภาษี - อากร

ข้อตกลง ก่อนดาวน์โหลดโปรแกรม

- เครื่องที่ใช้รันโปรแกรม ต้องเป็นระบบปฏิบัติการ Windows 7 ขึ้นไป
- เครื่องที่ใช้รันโปรแกรม ต้องเป็นระบบปฏิบัติการแบบ 32 Bit
- กรมที่ดินขอสงวนสิทธิ์การรับผิดชอบใดๆ ในความคลาดเคลื่อนที่เกิดจากการใช้โปรแกรมนี้
- ข้าพเจ้าได้อ่านข้อความข้างต้นแล้ว ยอมรับและเข้าใจดีแล้ว
- เมื่อคลิกปุ่มยอมรับแล้ว โปรแกรมเว็บเบราว์เซอร์ของท่านจะทำการโหลดหรือรันโปรแกรมทันที

ยอมรับ ไม่ยอมรับ

พัฒนาโปรแกรมโดย นายรังษี สุไลมาน นายช่างรังวัดชำนาญงาน

ตัวอย่างหน้าจอโปรแกรม

