








การทดสอบความรู้บุคคลเพื่อขอรับ ใบอนุญาตเป็นช่างรังวัดเอกชน ประจำปี พ.ศ. 2569



ระเบียบปฏิบัติในการเข้า ทดสอบความรู้ฯ



- ✓ แต่งกายให้สุภาพเรียบร้อยตามประเพณีนิยม (แต่งกายชุดสุภาพไว้ทุกขี) 
- ✓ นำบัตรประจำตัวผู้สมัครเข้ารับการทดสอบ พร้อมบัตรประจำตัวประชาชน 
- ✓ ถึงสถานที่สอบก่อนกำหนดเวลาทดสอบ ประมาณ 30 นาที (ภายหลังการทดสอบ 30 นาที จะไม่มีสิทธิเข้าสอบ) 
- ✓ นำปากกาหมึกสีดำหรือสีน้ำเงิน ยางลบ ไม้บรรทัด และอนุญาตนำเครื่องคำนวณชนิดธรรมดา ซึ่งร้านค้าใช้ตามปกติ 
- ✓ เคารพสถานที่และสิทธิของผู้อื่นเชื่อฟังและปฏิบัติตามคำแนะนำของกรรมการหรือเจ้าหน้าที่คุมสอบโดยเคร่งครัด 
- ✗ ห้ามนำตำรา เอกสารทุกชนิดหรือวัสดุอุปกรณ์อื่นใดที่ไม่เกี่ยวข้องเข้าห้องสอบ รวมทั้งโทรศัพท์มือถือ และนาฬิกาสมาร์ทวอทซ์ 
- ✗ ห้ามออกจากห้องสอบก่อนเวลา 45 นาที เว้นแต่จะ
ได้รับอนุญาตจากประธานกรรมการควบคุมการสอบ 

สถานที่พักบริเวณใกล้เคียงอาคารทดสอบช่างรังวัดเอกชน ในวันเสาร์ที่ 27 มิถุนายน 2569 เวลา 09.00 – 16.00 น.

1. ที่พักระแวกใกล้เคียง (ใกล้รถไฟฟ้าสายสีชมพู)

สำหรับผู้ที่ต้องการพักค้างคืน มีที่พักทั้งรูปแบบโรงแรมและอพาร์ทเมนท์ให้เลือกหลากหลายในบริเวณใกล้เคียง

- วิลล่า บารอน (Villa Baron) : โทร 0-2050-5005
- เพชรวิมานะ แมนชั่น : โทร 0-2583-3858
- โรงแรมฮิลล์ อินน์ แจ่งวิมานะ : โทร 0-2080-2222

2. ที่พักภายในมหาวิทยาลัยสุโขทัยธรรมาราช (ใกล้อาคารรังวัดและทำแผนที่ กรมที่ดิน)

สะดวกที่สุดสำหรับผู้มาสอบหรืออบรมต่าง ๆ ในระแวกใกล้เคียง เดินทางง่าย มีบริการห้องพักหลายรูปแบบ

- อาคารสัมมนา 1 : 480 บาท/คืน
- อาคารพิทยพัฒน์ : 720 บาท/คืน
- อาคารสัมมนา 2 : 600 บาท/คืน
- อาคารเฉลิมพระเกียรติ : 1,000 บาท/คืน
- ติดต่อจองห้องพัก : โทร 0-2504-8716, 0-2504-8719, 0-2504-8725 (จันทร์-ศุกร์)

หมายเหตุ * ราคาและเบอร์โทรอ้างอิงจากอินเทอร์เน็ต อาจมีการเปลี่ยนแปลงได้

** สขอ. ไม่มีส่วนเกี่ยวข้องกับการเข้าพักในสถานที่ดังกล่าว รายชื่อสถานที่นี้รวบรวมไว้เพื่อประโยชน์
ของผู้สมัครเข้ารับการทดสอบความรู้ช่างรังวัดเอกชนเท่านั้น

แผนที่อาคารรังวัดและทำแผนที่ กรมที่ดิน ต.บ้านใหม่ อ.ปากเกร็ด จ.นนทบุรี

<https://map.longdo.com/main/p/A10037573>

การเดินทางโดยรถสาธารณะ

๑. ลงสถานี BTS อนุสาวรีย์ชัยสมรภูมิ (ทางออก ๓, ๔)
 - วิธีการต่อรถ : เดินไปที่เกาะพหลโยธิน แล้วขึ้นรถตู้สายเมืองทองธานี หรือ รถเมล์สาย ๑๖๖ (สังเกตป้ายหน้ารถว่าเข้าเมืองทองธานี)

- การเดินทางต่อ : ลงรถที่บริเวณอิมแพ็ค/ทะเลสาบเมืองทองธานี แล้วนั่งมอเตอร์ไซค์รับจ้างต่อไปที่อาคารรังวัดและทำแผนที่

๒. ลงสถานี BTS ศรีรัช (สายสีชมพู - เชื่อมต่อสายสีเขียวที่สถานีวัดพระศรีมหาธาตุฯ)

- วิธีการต่อรถ : เป็นสถานีรถไฟฟ้าสายสีชมพูที่ใกล้เมืองทองธานีที่สุด จากนั้นนั่งแท็กซี่หรือมอเตอร์ไซค์รับจ้าง วิ่งเข้าถนนแจ้งวัฒนะและเลี้ยวเข้าเมืองทองธานีไปที่อาคารรังวัดและทำแผนที่ (ระยะทางประมาณ ๓ - ๔ กิโลเมตร)

