



# กรมที่ดิน

Department of Lands

แผนปฏิบัติการราชการรายปี  
(พ.ศ. 2569) ของกรมที่ดิน



## คำนำ

กรมที่ดิน เป็นหน่วยงานราชการในสังกัดของกระทรวงมหาดไทย แบ่งส่วนราชการออกเป็น ส่วนกลาง และส่วนภูมิภาค โดยมีภารกิจ ตามกฎกระทรวงแบ่งส่วนราชการกรมที่ดินกระทรวงมหาดไทย พ.ศ. 2557 ในการคุ้มครองสิทธิในที่ดินของบุคคลและจัดการที่ดินของรัฐ โดยการรังวัดทำแผนที่ การออกหนังสือแสดงสิทธิในที่ดิน การให้บริการจดทะเบียนสิทธิและนิติกรรมเกี่ยวกับอสังหาริมทรัพย์ การส่งเสริมธุรกิจอสังหาริมทรัพย์ และการบริหารจัดการข้อมูลสารสนเทศที่ดิน เพื่อให้บุคคลมีความมั่นใจในการถือครองที่ดินและได้รับบริการที่มีประสิทธิภาพ ตลอดจนการบริหารจัดการที่ดินของรัฐเป็นไปอย่างมีประสิทธิภาพ และเกิดประโยชน์สูงสุด

กองแผนงาน กรมที่ดิน จึงได้จัดทำแผนปฏิบัติการราชการรายปี (พ.ศ. 2569) ของกรมที่ดิน โดยการนำยุทธศาสตร์ชาติ แผนทุกระดับที่เกี่ยวข้อง ถ่ายทอดผ่านแผนปฏิบัติการ ระยะ 5 ปี (พ.ศ. 2566-2570) ของกรมที่ดิน ตลอดจนการรวบรวมความต้องการความคิดเห็นและข้อเสนอแนะต่าง ๆ มาใช้เป็นกรอบแนวทางในการจัดทำแผนปฏิบัติการนี้ เพื่อให้การปฏิบัติงาน ของกรมที่ดิน สามารถขับเคลื่อนไปในทิศทางเดียวกับยุทธศาสตร์ชาติ และแผนระดับรองทุกระดับ นโยบายรัฐบาล กระทรวงมหาดไทย นำไปสู่การปฏิบัติงานได้อย่างเหมาะสมและเกิดผลสัมฤทธิ์สูงสุด และบรรลุวิสัยทัศน์ “เป็นองค์กรชั้นนำในการคุ้มครองสิทธิด้านที่ดิน การจัดการข้อมูล ระบบแผนที่ โดยใช้เทคโนโลยีที่ทันสมัย และพัฒนาคุณภาพการบริการอย่างมีธรรมาภิบาล”

กองแผนงาน กรมที่ดิน

กรมที่ดิน กองแผนงาน กรมที่ดิน

พ.ศ. ๒๕๖๘ ธันวาคม ๒๕๖๘

# สารบัญ

เรื่อง	หน้า
ส่วนที่ 1 บทสรุปผู้บริหาร	1
ส่วนที่ 2 ความสอดคล้องกับแผน 3 ระดับ	6
ส่วนที่ 3 สาระสำคัญของแผนปฏิบัติการรายปี (พ.ศ. 2569) ของกรมที่ดิน	17
ส่วนที่ 4 แผนงาน/ผลผลิต/โครงการ ของกรมที่ดิน	42
ส่วนที่ 5 แผนพัฒนาระบบดิจิทัลของกรมที่ดิน	49
ส่วนที่ 6 การขับเคลื่อนแผนสู่การปฏิบัติ	55
ภาคผนวก	



# ส่วนที่ ๑

---

## บทสรุปผู้บริหาร

## บทสรุปผู้บริหาร

การจัดทำแผนปฏิบัติราชการรายปี (พ.ศ. 2569) ของกรมที่ดิน เป็นแผนระดับ 3 ได้จัดทำขึ้นตามพระราชกฤษฎีกาว่าด้วยหลักเกณฑ์และวิธีการบริหารกิจการบ้านเมืองที่ดี พ.ศ. 2546 และที่แก้ไขเพิ่มเติม (ฉบับที่ 2) พ.ศ. 2562 มาตรา 9 กำหนดให้ส่วนราชการต้องจัดทำแผนปฏิบัติราชการไว้เป็นการล่วงหน้า ต้องมีการกำหนดรายละเอียดขั้นตอน ระยะเวลา และงบประมาณที่จะต้องใช้ในการดำเนินการของแต่ละขั้นตอน เป้าหมาย ผลสัมฤทธิ์ และตัวชี้วัดความสำเร็จของภารกิจ เพื่อใช้เป็นกรอบแนวทางในการขับเคลื่อนการดำเนินงานตามภารกิจของกรมที่ดิน และนำไปสู่การปฏิบัติที่ชัดเจนและเป็นรูปธรรม ใช้เป็นแนวทางในการติดตามและประเมินผลโครงการประจำปี พ.ศ. 2569 โดยดำเนินการตามแนวทางการจัดทำแผนระดับที่ 3 ของสำนักงานสภาพัฒนาการเศรษฐกิจและสังคมแห่งชาติ และเชื่อมโยงกับยุทธศาสตร์ชาติ แผนแม่บทภายใต้ยุทธศาสตร์ชาติ แผนพัฒนาเศรษฐกิจและสังคมแห่งชาติ ฉบับที่ 13 (พ.ศ. 2566 – 2570) นโยบายสำคัญของรัฐบาล แผนปฏิบัติราชการของกระทรวงมหาดไทย ภารกิจกรมที่ดิน และได้ดำเนินการทบทวนภารกิจ ระดับความสำเร็จตามแผนงาน/โครงการที่ผ่านมา รวมทั้งข้อคัดค้านและข้อเสนอแนะจากหน่วยงานภายใน เพื่อใช้เป็นแนวทางในการขับเคลื่อนการดำเนินงานให้เป็นไปในทิศทางเดียวกันอย่างมีประสิทธิภาพ และเกิดผลสัมฤทธิ์ ลงสู่แผนปฏิบัติราชการรายปี (พ.ศ. 2569) กรมที่ดิน ประกอบด้วยสาระสำคัญ ดังนี้

### 1.ภาพรวมของแผนปฏิบัติราชการราย 5 ปี (พ.ศ. 2566 – 2570) กรมที่ดิน

**วิสัยทัศน์** “เป็นองค์กรชั้นนำในการคุ้มครองสิทธิด้านที่ดิน การจัดการข้อมูล ระบบแผนที่ โดยใช้เทคโนโลยีที่ทันสมัย และพัฒนาคุณภาพการบริการอย่างมีธรรมาภิบาล”

**เป้าประสงค์** “บริหารจัดการข้อมูลที่ดินเพื่อคุ้มครองสิทธิของประชาชนอย่างทั่วถึงและเท่าเทียม”

#### พันธกิจ

1. คุ้มครองสิทธิด้านที่ดินแก่ประชาชนตามกฎหมาย
2. บูรณาการกับหน่วยงานที่เกี่ยวข้องในการออกโฉนดที่ดินแก่ประชาชนอย่างมีเอกภาพ
3. เป็นศูนย์ข้อมูลที่ดินและแผนที่ของประเทศที่มีระบบฐานข้อมูลเป็นมาตรฐานเดียวกัน รองรับการใช้ประโยชน์ที่ดินเพื่อการพัฒนาประเทศทั้งด้านเศรษฐกิจ สังคม และความมั่นคง
4. พัฒนาการให้บริการประชาชนด้านที่ดินด้วยระบบอิเล็กทรอนิกส์อย่างมีมาตรฐานสากลและส่งเสริมธุรกิจอสังหาริมทรัพย์เพื่อการพัฒนาประเทศ โดยบุคลากรที่มีธรรมาภิบาลและสมรรถนะสูง



## เป้าหมายหน่วยงาน

1. ประชาชนมีความมั่นคงในทรัพย์สินและสังคมสงบสุข (บูรณาการ)
    - ตัวชี้วัด
      - 1.1 ประชาชนได้รับโฉนดที่ดินจากการสำรวจ ไม่น้อยกว่า ร้อยละ 80
      - 1.2 ร้อยละของระดับความพึงพอใจของประชาชนที่ได้รับการออกโฉนดที่ดิน ไม่น้อยกว่า ร้อยละ 80
  2. ประชาชนกลุ่มเป้าหมายมีคุณภาพชีวิตที่ดีขึ้น (ยุทธศาสตร์)
    - ตัวชี้วัด
      - 2.1 ประชาชนกลุ่มเป้าหมายได้รับการกระจายการถือครองที่ดินไม่น้อยกว่า ร้อยละ 80
      - 2.2 ร้อยละของประชาชนกลุ่มเป้าหมาย มีคุณภาพชีวิตดีขึ้น ไม่น้อยกว่า 80
  3. ฐานข้อมูลด้านที่ดินถูกนำไปใช้ประโยชน์ในการพัฒนาภูมิภาคเมืองอย่างสมดุล (ยุทธศาสตร์)
    - ตัวชี้วัด
      - 3.1 จำนวนข้อมูลที่ดินที่จัดเก็บในระบบภูมิสารสนเทศมีความครบถ้วน ถูกต้อง ไม่น้อยกว่า ร้อยละ 80
      - 3.2 ร้อยละของข้อมูลที่ดินและแผนที่รูปแปลงที่ดินมีความถูกต้องตามหลักวิชาการ ร้อยละ 100
  4. องค์การสมรรถนะสูง อำนวยความสะดวกในการให้บริการประชาชน
    - ตัวชี้วัด
      - 4.1 ร้อยละความสำเร็จของการพัฒนาองค์กรสู่การทำงานด้วยระบบดิจิทัล ไม่น้อยกว่าร้อยละ 80
      - 4.2 ประชาชนมีความพึงพอใจต่องานบริการของกรมที่ดิน ไม่น้อยกว่าร้อยละ 80
- ประเด็นยุทธศาสตร์**
1. พัฒนาระบบการจัดการที่ดินของรัฐให้มีประสิทธิภาพ เกิดประโยชน์สูงสุดเพื่อประชาชนและประเทศชาติ
  2. พัฒนาระบบการออกเอกสารสิทธิให้เป็นมาตรฐานเดียวกันทั่วประเทศ
  3. พัฒนาระบบข้อมูลขนาดใหญ่ด้านที่ดินและแผนที่ให้มีศักยภาพรองรับการพัฒนาประเทศและการบริการในระดับสากล
  4. ยกระดับการบริการด้วยเทคโนโลยีดิจิทัล การบริการที่ทันสมัย และส่งเสริมธุรกิจอสังหาริมทรัพย์ที่เป็นเลิศในระดับสากล
  5. พัฒนาสู่องค์กรสมรรถนะสูงและมีธรรมาภิบาล



## 2. ความเชื่อมโยงของแผนปฏิบัติการรายปี (พ.ศ. 2569)

ในปีงบประมาณ พ.ศ. 2569 มีแผนงานโครงการที่สนับสนุนเพื่อตอบสนองต่อแผนปฏิบัติการ ระยะ 5 ปี (พ.ศ. 2566 – 2570) แผนปฏิบัติการรายปี กระทรวงมหาดไทย แผนพัฒนาเศรษฐกิจและสังคมแห่งชาติ ฉบับที่ 13 (พ.ศ. 2566 – 2570) แผนแม่บทภายใต้ยุทธศาสตร์ชาติ ยุทธศาสตร์ชาติ และนโยบายสำคัญของรัฐบาล เป็นการเชื่อมโยงแผนทั้ง 3 ระดับ ดังนี้

### แผนระดับที่ 1

#### ยุทธศาสตร์ชาติ

มีความเกี่ยวข้อง 4 ด้าน ได้แก่

- ด้านความมั่นคง
- ด้านการสร้างโอกาสและความเสมอภาคทางสังคม
- ด้านการสร้างการเติบโตบนคุณภาพชีวิตที่เป็นมิตรต่อสิ่งแวดล้อม
- ด้านการปรับสมดุลและพัฒนาระบบบริหารจัดการภาครัฐ

### แผนระดับที่ 2

#### แผนแม่บทภายใต้ยุทธศาสตร์ชาติ

มีความเกี่ยวข้อง 4 ด้าน

- ความมั่นคง
- เศรษฐกิจฐานราก
- การเติบโตอย่างยั่งยืน
- การบริการประชาชนและประสิทธิภาพภาครัฐ

แผนพัฒนาเศรษฐกิจและสังคมแห่งชาติ  
ฉบับที่ 13 (พ.ศ. 2566 – 2570)  
มีความเกี่ยวข้อง 4 หมายเหตุ

หมายเหตุที่ 1 ไทยเป็นประเทศชั้นนำด้านสินค้าการเกษตรและเกษตรแปรรูปมูลค่าสูง  
หมายเหตุที่ 8 ไทยมีพื้นที่และเมืองอัจฉริยะที่น้อยอยู่ ปลอดภัย เติบโตได้อย่างยั่งยืน  
หมายเหตุที่ 9 ไทยมีความยากจนข้ามรุ่นลดลง และคนไทยทุกคนมีความคุ้มครอง  
ทางสังคมที่เพียงพอเหมาะสม  
หมายเหตุที่ 13 ไทยมีภาครัฐที่ทันสมัย มีประสิทธิภาพ และตอบโจทย์ประชาชน

### แผนระดับที่ 3

แผนปฏิบัติการรายปี ระยะ 5 ปี  
(พ.ศ. 2566 – 2570)  
กระทรวงมหาดไทย

แผนปฏิบัติการรายปี ระยะ 5 ปี  
(พ.ศ. 2566 – 2570)  
กรมที่ดิน



### 3. ผลผลิต/โครงการ และงบประมาณรายจ่ายประจำปีงบประมาณ พ.ศ. 2569

ในปีงบประมาณ พ.ศ. 2569 กรมที่ดินได้รับการจัดสรรงบประมาณรายจ่ายประจำปีงบประมาณ พ.ศ. 2569 จำนวน 7,794.6315 ล้านบาท ประกอบด้วย 14 โครงการ 2 ผลผลิต และ 25 กิจกรรม ดังนี้

1. โครงการ พัฒนาคณะกรรมาธิการของพื้นที่ ประกอบด้วย 1 กิจกรรม กิจกรรม เสริมสร้างความเข้มแข็งเศรษฐกิจฐานราก	72.1487 ล้านบาท	13. โครงการ พัฒนาและปรับปรุงวิธีการปฏิบัติงานบริหารการที่ดิน และระบบการทำงานที่เป็นดิจิทัล ประกอบด้วย 1 กิจกรรม กิจกรรม พัฒนาและปรับปรุงวิธีการปฏิบัติงานบริหารการที่ดินด้วยระบบ ระบบการทำงานที่เป็นดิจิทัล	44.3935 ล้านบาท
2. โครงการ การพัฒนากษะดิจิทัลสำหรับบุคลากรภาครัฐ เพื่อการขับเคลื่อนรัฐบาลดิจิทัล ประกอบด้วย 1 กิจกรรม กิจกรรม การพัฒนาทักษะดิจิทัลสำหรับบุคลากรภาครัฐ เพื่อการขับเคลื่อนรัฐบาลดิจิทัล	0.8421 ล้านบาท	14. โครงการ พัฒนาและปรับปรุงกฎหมายเพื่อสร้างและขยายโอกาส ให้กับประชาชน กิจกรรม พัฒนาและปรับปรุงกฎหมายเพื่อสร้างและขยายโอกาสให้กับประชาชน	4.7759 ล้านบาท
3. โครงการ เพิ่มประสิทธิภาพแพลตฟอร์มกลางภาครัฐในการให้บริการ เชิงตัวแทนของประเท ประกอบด้วย 1 กิจกรรม กิจกรรม เพิ่มประสิทธิภาพแพลตฟอร์มกลางภาครัฐในการให้บริการ เชิงตัวแทนของประเท	205.4000 ล้านบาท	15. โครงการ พัฒนากำลังคนภาครัฐตามหลักการธรรมาภิบาล ประกอบด้วย 1 กิจกรรม กิจกรรม พัฒนากำลังคนภาครัฐตามหลักการธรรมาภิบาล	3.0997 ล้านบาท
4. โครงการ จัดที่ดินเพื่อลดความเหลื่อมล้ำทางสังคม ประกอบด้วย 3 กิจกรรม กิจกรรม การจัดที่ดินให้กับชุมชนตามนโยบายรัฐบาล กิจกรรม จัดทำข้อมูลที่ดินเพื่อการจัดที่ดินตามนโยบายรัฐบาล กิจกรรม พัฒนาสาธารณูปโภคขั้นพื้นฐานในพื้นที่ผู้เปราะ บาง กิจกรรม พัฒนาป้องกันตนเอง (อปท.) และพื้นที่จัดที่ดินทำกิน ตามนโยบายรัฐบาล กิจกรรม จัดที่ดินและปรับปรุงสิ่งสาธารณูปโภคและพัฒนาระบบน้ำ ในพื้นที่สาธารณะประโยชน์เพื่อจัดความยากจน และพัฒนาชนบท	195.4441 ล้านบาท	9. โครงการ กระตุ้นการปฏิบัติงานด้านการจัดซื้อจัดจ้างด้วยระบบ อิเล็กทรอนิกส์ (Smart Survey) ประกอบด้วย 2 กิจกรรม กิจกรรม กระตุ้นการปฏิบัติงานด้านการจัดซื้อจัดจ้างด้วยระบบอิเล็กทรอนิกส์ (Smart Survey) กิจกรรม สนับสนุนการให้บริการด้านบริการรัฐสำนักงานที่ดินทั่วประเทศ	856.7746 ล้านบาท
5. โครงการ เดินสำรวจออกโฉนดที่ดินเพื่อกระชับการถือครองที่ดิน อย่างเป็นธรรม ประกอบด้วย 2 กิจกรรม กิจกรรม เดินสำรวจออกโฉนดที่ดินและรังวัดรูปแบบโฉนดที่ดิน ให้เป็นมาตรฐานเดียวกัน ให้ครอบคลุมทั่วประเทศ กิจกรรม บริหารจัดการข้อมูลเพื่อสนับสนุนการเดินสำรวจออกโฉนดที่ดิน	298.8172 ล้านบาท	10. โครงการ พัฒนาลำดับอำนาจความสวทกในการให้บริการของ สำนักงานที่ดิน ประกอบด้วย 2 กิจกรรม กิจกรรม พัฒนาลำดับอำนาจความสวทกในการให้บริการของสำนักงานที่ดิน กิจกรรม ปรับปรุงคู่มือร่างขอเช่าสำนักงานที่ดินและสิ่งก่อสร้างประกอบ	304.2159 ล้านบาท
6. โครงการ พัฒนาระบบข้อมูลที่ดินเพื่อเพิ่มศักยภาพ ในการพัฒนาประเทศ ประกอบด้วย 2 กิจกรรม กิจกรรม จัดทำฐานข้อมูลที่ดินเพื่อการพัฒนาประเทศ กิจกรรม บริหารจัดการงานรังวัดที่ดินด้วยระบบดาวเทียม (RTK GNSS Network)	131.5044 ล้านบาท	11. โครงการ เพิ่มประสิทธิภาพการให้บริการด้วยระบบ ประกอบด้วย 1 กิจกรรม สำนักงานที่ดินอิเล็กทรอนิกส์ระบบ ประกอบด้วย 1 กิจกรรม กิจกรรม เพิ่มประสิทธิภาพการให้บริการด้วยระบบเป็นสำนักงานที่ดิน อิเล็กทรอนิกส์ทั่วประเทศ	489.8604 ล้านบาท
7. โครงการ รังวัดออกและตรวจสอบหนังสือสำคัญสำหรับที่หลวง และดวงคู่มุมตรงที่ดินของรัฐ ประกอบด้วย 1 กิจกรรม กิจกรรม รังวัดออกและตรวจสอบหนังสือสำคัญสำหรับที่หลวงและดวงคู่มุม ตรงที่ดินของรัฐ	26.2244 ล้านบาท	12. โครงการ พัฒนาคณะกรรมาธิการร่วมรังวัดเพื่อขับเคลื่อน การพัฒนาประเทศ ประกอบด้วย 2 กิจกรรม กิจกรรม ยกระดับมาตรฐานและสร้างกรอบแนวทางการปฏิบัติงานรังวัด ของช่างรังวัดเอกชน กิจกรรม สัมมนาแลกเปลี่ยนองค์ความรู้และประชาสัมพันธ์ การประยุกต์ใช้กฎหมายราชบัญญัติช่างรังวัดเอกชน พ.ศ. 2535	2.3440 ล้านบาท
8. ผลผลิต งานด้านทะเบียนและรังวัดที่ดินที่บริการให้แก่ประชาชน ประกอบด้วย 2 กิจกรรม กิจกรรม เพิ่มประสิทธิภาพระบบการดูแลหลักฐานทางทะเบียนที่ดิน กิจกรรม บริการด้านทะเบียนที่ดินและรังวัดที่ดินในสำนักงานที่ดิน	682.4813 ล้านบาท		



# ส่วนที่ 2

ความสอดคล้อง  
กับแผน 3 ระดับ

## ความสอดคล้องกับแผน 3 ระดับ

การจัดทำแผนปฏิบัติการรายปี (พ.ศ. 2569) ของกรมที่ดิน คำนึงถึงเป้าหมายและแนวทางเพื่อนำมากำหนดเป็นทิศทางการดำเนินงานของกรมที่ดินอย่างเหมาะสม โดยการศึกษาและวิเคราะห์เป้าหมายสำคัญตามนโยบายและแผนทุกระดับ กรมที่ดินมีภารกิจที่สอดคล้องกับแผน 3 ระดับ ดังนี้

### แผนระดับที่ 1 : ยุทธศาสตร์ชาติ 20 ปี (พ.ศ. 2561 - 2580)

#### ยุทธศาสตร์ชาติที่ 1 ด้านความมั่นคง

เป้าหมาย : บ้านเมืองมีความมั่นคงในทุกมิติและทุกระดับ

ประเด็นยุทธศาสตร์ : การป้องกันและแก้ไขปัญหาที่มีผลกระทบต่อความมั่นคง

ยุทธศาสตร์ชาติด้านความมั่นคง ได้กำหนดเป้าหมายสำคัญในภาพรวมระยะ 20 ปีที่เป็นรูปธรรมชัดเจน คือ "ประเทศชาติมั่นคง ประชาชนมีความสุข" ด้วยการเสริมสร้างความเข้มแข็งและความรักความสามัคคีปรองดองของคนในชาติ ปลุกจิตสำนึกด้านความมั่นคงให้เกิดขึ้นในประชาชนทุกระดับ การพัฒนาปรับปรุงกลไกการขับเคลื่อนยุทธศาสตร์ชาติด้านความมั่นคง และกลไกในการป้องกันและแก้ไขปัญหาความมั่นคงให้มีเอกภาพและมีประสิทธิภาพ และมีการบูรณาการการดำเนินงานอย่างแท้จริง โดยปัญหาความมั่นคงเร่งด่วนที่จะต้องดำเนินการแก้ไข ประกอบด้วย ปัญหาความมั่นคงปลอดภัยในชีวิตและทรัพย์สิน ปัญหายาเสพติด ปัญหาความไม่สงบในพื้นที่จังหวัดชายแดนภาคใต้ ปัญหาอาชญากรรมทางไซเบอร์ และปัญหาการทุจริตในระบบราชการ แผนปฏิบัติการราชการได้บรรจุโครงการที่เร่งรัดดำเนินการ เพื่อแก้ไขปัญหาเดิมที่มีอยู่ในพื้นที่ได้อย่างตรงประเด็นให้หมดไปอย่างรวดเร็วและป้องกันไม่ให้เกิดปัญหาใหม่เกิดขึ้น ซึ่งจะส่งผลกระทบต่อการบริหารจัดการและการพัฒนาประเทศในทุก ๆ ด้าน

#### ยุทธศาสตร์ชาติที่ 4 ด้านการสร้างโอกาสและความเสมอภาคทางสังคม

เป้าหมาย : สร้างความเป็นธรรม และลดความเหลื่อมล้ำในทุกมิติ

ประเด็นยุทธศาสตร์ : การลดความเหลื่อมล้ำ สร้างความเป็นธรรมในทุกมิติ

ยุทธศาสตร์ชาติด้านการสร้างโอกาสและความเสมอภาคทางสังคม ได้มุ่งเน้นการตอบโจทย์การสร้างความเป็นธรรมและลดความเหลื่อมล้ำทางเศรษฐกิจและสังคมของประเทศ เพื่อให้การเติบโตของประเทศเป็นการเติบโตที่ยั่งยืน ทุกคนได้รับประโยชน์อย่างทั่วถึงและเป็นธรรม โดยกำหนดให้ภาคการเกษตรและครัวเรือนเป็นกลุ่มเป้าหมายของการปรับโครงสร้างและพฤติกรรม และการกระจาย ศูนย์กลางความเจริญเพื่อให้เกิดการสร้างงานในพื้นที่ พลิกฟื้นโครงสร้างทางสังคมควบคู่ไปกับการพัฒนาเศรษฐกิจช่วยลดความเสี่ยงต่อเสถียรภาพทางเศรษฐกิจและความมั่นคงของประเทศตามหลักปรัชญาของเศรษฐกิจพอเพียง แผนปฏิบัติการราชการได้บรรจุโครงการที่มุ่งรับรองสิทธิชุมชนในการเข้าใช้ประโยชน์ที่ดิน กำหนดมาตรการเพื่อให้เกิดการใช้ประโยชน์ที่ดินที่มีกรรมสิทธิ์ อย่างเป็นธรรมและกระจายการถือครองที่ดินในขนาดที่เหมาะสมต่อการประกอบอาชีพ เพื่อให้เกิดความเป็นธรรมในการถือครองที่ดิน ปรับระบบเอกสารสิทธิการถือครองที่ดินประเภทต่าง ๆ ให้ผู้มีรายได้น้อยและผู้ที่ไม่มียุทธศาสตร์ชาติ เป็นกรรมสิทธิ์เพื่อให้ผู้มีรายได้น้อย เข้าถึงการเข้าใช้ประโยชน์ที่ดินได้อย่างเป็นธรรมและมีที่อยู่อาศัยที่มั่นคง



## ยุทธศาสตร์ชาติที่ 5 ด้านการสร้างการเติบโตบนคุณภาพชีวิตที่เป็นมิตรต่อสิ่งแวดล้อม

เป้าหมาย : (1) อนุรักษ์และรักษาทรัพยากรธรรมชาติ สิ่งแวดล้อม และวัฒนธรรมให้คนรุ่นต่อไปได้ใช้อย่างยั่งยืน มีสมดุล  
(2) ใช้ประโยชน์และสร้างการเติบโตบนฐานทรัพยากรธรรมชาติและสิ่งแวดล้อมให้สมดุลภายในขีดความสามารถของระบบนิเวศ

ประเด็นยุทธศาสตร์ : (1) สร้างการเติบโตอย่างยั่งยืนบนสังคมเศรษฐกิจสีเขียว  
(2) พัฒนาพื้นที่เมือง ชนบท เกษตรกรรม และอุตสาหกรรมเชิงนิเวศ

ยุทธศาสตร์ชาติด้านการสร้างการเติบโตบนคุณภาพชีวิตที่เป็นมิตรต่อสิ่งแวดล้อม ได้น้อมนำศาสตร์ของพระราชาสู่การพัฒนาที่ยั่งยืน โดยยึดหลัก 3 ประการ คือ "มีความพอประมาณ มีเหตุผล มีภูมิคุ้มกัน" เป็นหลักในการจัดทำยุทธศาสตร์ชาติควบคู่กับการนำเป้าหมายของการพัฒนาอย่างยั่งยืน ทั้ง 17 เป้าหมาย มาเป็นกรอบแนวคิดที่จะผลักดันดำเนินการเพื่อนำไปสู่การบรรลุเป้าหมายการพัฒนาที่ยั่งยืนในทุกมิติ ประกอบด้วย มิติด้านสังคม มิติด้านเศรษฐกิจ มิติด้านสิ่งแวดล้อม และมิติด้านธรรมาภิบาล โดยมีวิสัยทัศน์เพื่อให้ประเทศไทย เป็นประเทศที่พัฒนาแล้ว ที่มีคุณภาพชีวิตและสิ่งแวดล้อมที่ดีที่สุดในอาเซียนภายในปี พ.ศ. 2580 แผนปฏิบัติราชการได้บรรจุโครงการที่มุ่งเน้นการพัฒนาสังคมและเศรษฐกิจให้เติบโต และมีความเป็นธรรมบนความสมดุลของฐานทรัพยากรธรรมชาติและคุณภาพสิ่งแวดล้อมที่ดีด้วยเศรษฐกิจฐานชีวภาพ โดยมีเป้าหมายสู่สังคมที่มีระดับคุณภาพชีวิตที่สูงขึ้น แต่มีผลกระทบต่อสิ่งแวดล้อมต่ำผ่านแนวทางและมาตรการต่าง ๆ เช่น เพิ่มพื้นที่สีเขียวและป่าไม้รักษาฐานทรัพยากรสัตว์ป่าและความหลากหลายทางชีวภาพ ส่งเสริมให้สิ่งแวดล้อมมีคุณภาพดีขึ้น โดยการมีฐานข้อมูลที่ดินที่ถูกต้อง ครบถ้วน

## ยุทธศาสตร์ชาติที่ 6 ด้านการปรับสมดุลและพัฒนาระบบการบริหารจัดการภาครัฐ

เป้าหมาย : (1) ภาครัฐมีวัฒนธรรมการทำงานที่มุ่งผลสัมฤทธิ์และผลประโยชน์ส่วนรวม ตอบสนองความต้องการของประชาชน ได้อย่างสะดวก รวดเร็ว โปร่งใส

(2) ภาครัฐมีขนาดเล็กคล่อง พร้อมปรับตัวให้ทันต่อการเปลี่ยนแปลง

ประเด็นยุทธศาสตร์ : (1) ภาครัฐที่ยึดประชาชนเป็นศูนย์กลาง ตอบสนอง ความต้องการและให้บริการอย่างสะดวก รวดเร็ว โปร่งใส  
(2) ภาครัฐมีความทันสมัย

ยุทธศาสตร์ชาติด้านการปรับสมดุลและพัฒนาระบบการบริหารจัดการภาครัฐ มุ่งเน้นการปรับเปลี่ยนภาครัฐ ด้วยหลัก "ภาครัฐของประชาชนเพื่อประชาชนและประโยชน์ส่วนรวม" โดยภาครัฐต้องมีขนาดที่เหมาะสมกับบทบาทภารกิจ แยกแยะบทบาทหน่วยงานของรัฐที่ทำหน้าที่ในการกำกับหรือในการให้บริการในระบบเศรษฐกิจที่มีการแข่งขัน มีขีดสมรรถนะสูง ยึดหลักธรรมาภิบาล ปรับวัฒนธรรมการทำงาน ให้มุ่งผลสัมฤทธิ์และผลประโยชน์ส่วนรวม และพร้อมที่จะปรับตัวให้ทันต่อการเปลี่ยนแปลงของโลกอยู่ตลอดเวลา ด้วยการนำนวัตกรรม เทคโนโลยี และระบบการทำงาน ที่เป็นดิจิทัล เข้ามาประยุกต์ใช้อย่างคุ้มค่า และปฏิบัติงานเทียบได้กับมาตรฐานสากล แผนปฏิบัติราชการได้บรรจุโครงการที่มุ่งเน้นระบบการบริหารจัดการที่ทันสมัยมีประสิทธิภาพ มีความโปร่งใส และงานบริการของรัฐเป็นไปตามหลักการบริหารกิจการบ้านเมืองที่ดี การสร้างประโยชน์สุขแก่ประชาชน โดยมีโครงการที่เกี่ยวข้องกับการพัฒนาบริการประชาชน และการพัฒนาประสิทธิภาพภาครัฐ การพัฒนาประสิทธิภาพการบริหารราชการในภาพรวมขององค์กรหลายโครงการ



## แผนระดับที่ 2

กรมที่ดินมีส่วนที่เกี่ยวข้องและสนับสนุนการบรรลุเป้าหมายของแผนระดับ 2 ดังนี้  
แผนแม่บทภายใต้ยุทธศาสตร์ชาติ และแผนแม่บทย่อย ๆ ( พ.ศ. 2566 - 2580 ) ฉบับแก้ไขเพิ่มเติม

### ประเด็นที่ 1 ความมั่นคง

เป้าหมาย : ประเทศชาติมีความมั่นคงในทุกมิติและทุกระดับเพิ่มขึ้น  
ตัวชี้วัด : คะแนนดัชนีสันติภาพโลก ไม่น้อยกว่า 1.89 ภายในปี 2570

#### แผนแม่บทย่อย ๆ

##### 1.2 การป้องกันและแก้ไขปัญหาที่มีผลกระทบต่อความมั่นคง

แนวทางการพัฒนา : การป้องกันและแก้ไขปัญหาความไม่สงบในพื้นที่จังหวัดชายแดนภาคใต้

เป้าหมายของแผนย่อย : ภาคใต้มีความสงบสุข ร่มเย็น

ตัวชี้วัด : คะแนนดัชนีความสงบสุขภาคใต้ ไม่น้อยกว่า 80 ภายในปี 2570

แผนปฏิบัติราชการได้บรรจุแผนงาน/โครงการ/กิจกรรมที่สอดคล้อง และส่งผลต่อการบรรลุเป้าหมายโดยมี โครงการพัฒนาตามศักยภาพของพื้นที่ ด้วยการดำเนินการเร่งรัดการออกโฉนดที่ดินให้กับประชาชนในพื้นที่จังหวัดชายแดนภาคใต้ เพื่อให้ประชาชนมีความมั่นคงในการถือครอง และใช้ประโยชน์ในที่ดินของตนเองได้เพิ่มมากยิ่งขึ้น อีกทั้งเป็นการช่วยแก้ไขปัญหาความขัดแย้งข้อพิพาทระหว่างที่ดินของรัฐกับเอกชน และที่ดินของเอกชนด้วยกันเอง อันเป็นการช่วยลดปัญหาความมั่นคงในพื้นที่ได้อีกทางหนึ่ง

### ประเด็นที่ 16 เศรษฐกิจฐานราก

เป้าหมาย : รายได้ของประชากรกลุ่มรายได้น้อยเพิ่มขึ้นอย่างกระจาย  
และอย่างต่อเนื่อง

ตัวชี้วัด : ดัชนีความยากจนหลายมิติของกลุ่มเป้าหมายในระบบบริหารจัดการข้อมูลพัฒนาคนแบบชี้เป้า มิติด้านความมั่นคงทางเศรษฐกิจ ลดลงไม่น้อยกว่าร้อยละ 5 ในปี 2570

#### แผนแม่บทย่อย ๆ

##### 1.2 การป้องกันและแก้ไขปัญหาที่มีผลกระทบต่อความมั่นคง

แนวทางการพัฒนา : พัฒนากลไกการใช้ประโยชน์ที่ดินสาธารณะ

เป้าหมายของแผนย่อย : กลุ่มประชากรรายได้น้อยร้อยละ 40 มีความสามารถในการบริหารจัดการหนี้สิน ได้อย่างมีประสิทธิภาพเพิ่มขึ้นอย่างต่อเนื่อง

ตัวชี้วัด : สัดส่วนค่าใช้จ่ายหนี้สินของครัวเรือนที่มีรายได้น้อย ร้อยละ 40 ต่อค่าใช้จ่ายทั้งหมดของครัวเรือนที่มีรายได้น้อย ร้อยละ 40 ลดลงไม่น้อยกว่าร้อยละ 20 ภายในปี 2570

แผนปฏิบัติราชการได้บรรจุแผนงาน/โครงการ/กิจกรรมที่สอดคล้อง และส่งผลต่อการบรรลุเป้าหมายโดยมี โครงการจัดที่ดินเพื่อลดความเหลื่อมล้ำทางสังคม และโครงการเดินสำรวจออกโฉนดที่ดิน เพื่อกระจายการถือครองที่ดินอย่างเป็นธรรม ซึ่งเป็นการช่วยเหลือให้ประชาชนผู้มีรายได้น้อยได้อยู่อาศัยทำกินในที่ดินได้อย่างมั่นคงและเป็นไปตามกฎหมายและระเบียบที่กำหนดและช่วยให้ประชาชนมีความมั่นคงในการใช้ประโยชน์ในที่ดิน และเข้าถึงแหล่งเงินทุนได้เพิ่มมากขึ้น



## ประเด็นที่ 18 การเติบโตอย่างยั่งยืน

เป้าหมาย : สภาพแวดล้อมของประเทศไทยมีคุณภาพดีขึ้นอย่างยั่งยืน  
ตัวชี้วัด : อันดับความยั่งยืนและคุณภาพสิ่งแวดล้อมในระดับโลก  
น้อยกว่า 40 ภายในปี 2570

แผนแม่บทย่อย ๆ

### 1.2 การป้องกันและแก้ไขปัญหามีผลกระทบต่อความมั่นคง

แนวทางการพัฒนา : รักษาและเพิ่มพื้นที่สีเขียวที่เป็นมิตรกับสิ่งแวดล้อม รวมทั้งการบริหารจัดการป่าไม้อย่างยั่งยืน

เป้าหมายของแผนย่อย : พื้นที่สีเขียวทุกประเภทเพิ่มขึ้น

ตัวชี้วัด : สัดส่วนพื้นที่สีเขียวในเขตเมืองและชนบทรวมทั้งป่าในเมืองและชุมชนเพื่อการเรียนรู้พักผ่อนหย่อนใจ  
เพิ่มขึ้นร้อยละ 3 ภายในปี 2570

แผนปฏิบัติการได้บรรจุแผนงาน/โครงการ/กิจกรรมที่สอดคล้องและส่งผลกระทบต่อเป้าหมาย โดยมี โครงการพัฒนาฐานข้อมูลด้านที่ดินเพื่อเพิ่มศักยภาพในการพัฒนาประเทศ และโครงการรังวัดออกและตรวจสอบหนังสือสำคัญสำหรับที่หลวงและควบคุมคุ้มครองที่ดินของรัฐ ด้วยการปรับปรุงแผนที่รูปแปลงที่ดินดิจิทัล จัดทำข้อมูลแนวเขตทางสาธารณประโยชน์ จัดทำฐานข้อมูลภูมิสารสนเทศในที่ดินของรัฐ จัดทำแผนที่เพื่อแก้ไขปัญหาการทับซ้อนแนวเขตที่ดินของรัฐ และการบริหารจัดการงานรังวัดที่ดินด้วยระบบดาวเทียม (RTK GNSS Network)

## ประเด็นที่ 20 การบริการประชาชน และประสิทธิภาพภาครัฐ

เป้าหมาย : (1) บริการของรัฐมีประสิทธิภาพและมีคุณภาพเป็นที่ยอมรับของผู้ใช้บริการ  
(2) ภาครัฐมีการดำเนินการที่มีประสิทธิภาพด้วยการนำนวัตกรรมเทคโนโลยีมาประยุกต์ใช้

ตัวชี้วัด : (1) ความพึงพอใจในคุณภาพการให้บริการของภาครัฐ  
ไม่น้อยกว่าร้อยละ 90 ภายในปี 2570  
(2) ดัชนีรัฐบาลอิเล็กทรอนิกส์ ไม่เกินอันดับ 50 ของโลกภายในปี 2570

แผนแม่บทย่อย ๆ

### 2.1 การพัฒนาบริการประชาชน

แนวทางการพัฒนา : พัฒนารูปแบบบริการภาครัฐเพื่ออำนวยความสะดวกในการให้บริการประชาชน

เป้าหมายของแผนย่อย : งานบริการภาครัฐที่ปรับเปลี่ยนเป็นดิจิทัลเพิ่มขึ้น

ตัวชี้วัด : สัดส่วนของกระบวนการที่ปรับเปลี่ยนให้เป็นดิจิทัลต่อกระบวนการทั้งหมดที่สามารถปรับเปลี่ยน  
ให้อยู่ในรูปแบบดิจิทัล ไม่น้อยกว่าร้อยละ 60 ภายในปี 2570

แผนปฏิบัติการได้บรรจุแผนงาน/โครงการ/กิจกรรมที่สอดคล้องและส่งผลกระทบต่อเป้าหมาย โดยมี โครงการยกระดับการปฏิบัติงานด้านการรังวัดด้วยระบบอิเล็กทรอนิกส์ (Smart Survey) ด้วยการพัฒนาระบบการรังวัดสำนักงานที่ดินทั่วประเทศให้อยู่ในรูปแบบอิเล็กทรอนิกส์ เพื่อให้สามารถเชื่อมโยงข้อมูลการรังวัดของช่างรังวัดทั้งในสนามพื้นที่ปฏิบัติงานกับสำนักงานที่ดิน โครงการพัฒนาสิ่งอำนวยความสะดวกในการให้บริการของสำนักงานที่ดิน ด้วยการมุ่งพัฒนา ปรับปรุงด้านอาคารสถานที่ และจัดหาสิ่งอำนวยความสะดวกต่าง ๆ ให้แก่สำนักงานที่ดินทั่วประเทศ เพื่อรองรับการให้บริการประชาชนให้ครอบคลุมทุกพื้นที่ โครงการเพิ่มประสิทธิภาพการให้บริการด้วยการยกระดับเป็นสำนักงานที่ดินอิเล็กทรอนิกส์ทั้งระบบ ด้วยการมุ่งเน้นการเพิ่มประสิทธิภาพการให้บริการของสำนักงานที่ดิน เพื่อยกระดับเป็นสำนักงานที่ดินอิเล็กทรอนิกส์และสามารถให้บริการแบบออนไลน์ได้ครอบคลุมทุกพื้นที่ทั่วประเทศ ผลผลิตงานด้านทะเบียนและรังวัดที่ดินที่บริการให้แก่ประชาชน เป็นการอำนวยความสะดวกในการให้บริการประชาชนในด้านอาคารสถานที่ และสร้างความประทับใจประชาชน และโครงการเพิ่มประสิทธิภาพแพลตฟอร์มกลางภาครัฐในการให้บริการเชิงตำแหน่งของประเทศ เพิ่มประสิทธิภาพด้านงานรังวัด โดยการติดตั้งสถานีรับสัญญาณดาวเทียมแบบอ้างอิง (Cores )



ประเด็นที่ 20  
การบริการประชาชน  
และประสิทธิภาพภาครัฐ

เป้าหมาย : (1) บริการของรัฐมีประสิทธิภาพและมีคุณภาพเป็นที่ยอมรับของผู้ใช้บริการ  
(2) ภาครัฐมีการดำเนินการที่มีประสิทธิภาพด้วยการนำนวัตกรรมเทคโนโลยี  
มาประยุกต์ใช้

ตัวชี้วัด : (1) ความพึงพอใจในคุณภาพการให้บริการของภาครัฐ  
ไม่น้อยกว่าร้อยละ 90 ภายในปี 2570  
(2) ดัชนีรัฐบาลอิเล็กทรอนิกส์ ไม่เกินอันดับ 50 ของโลกภายในปี 2570

แผนแม่บทย่อย ๆ

### 2.3 การปรับสมดุลภาครัฐ

แนวทางการพัฒนา : เปิดโอกาสให้ทุกภาคส่วนเข้ามามีส่วนร่วมในการดำเนินการบริการสาธารณะและ  
กิจกรรมสาธารณะอย่างเหมาะสม

เป้าหมายของแผนย่อย : เปิดโอกาสให้ภาคส่วนต่าง ๆ มีส่วนร่วมในการจัดบริการ สาธารณะและ  
กิจกรรมสาธารณะอย่างเหมาะสม

ตัวชี้วัด : ความสำเร็จของการเปิดให้ภาคส่วนอื่นเข้ามาดำเนินการบริการสาธารณะ ไม่น้อยกว่าร้อยละ 35  
ภายในปี 2570

แผนปฏิบัติราชการได้บรรจุแผนงาน/โครงการ/กิจกรรมที่สอดคล้องและส่งผลต่อการบรรลุเป้าหมาย โดยมี โครงการพัฒนา  
ศักยภาพด้านงานรังวัดเพื่อขับเคลื่อนการพัฒนาประเทศ ด้วยการยกระดับมาตรฐานและสร้างกรอบแนวทางการปฏิบัติงานรังวัด  
ของช่างรังวัดเอกชน ผ่านการสัมมนาแลกเปลี่ยนองค์ความรู้และประชาสัมพันธ์การประกอบธุรกิจตามพระราชบัญญัติ  
ช่างรังวัดเอกชน พ.ศ. 2535

แผนแม่บทย่อย ๆ

### 2.4 การพัฒนาระบบบริหารงานภาครัฐ

แนวทางการพัฒนา : พัฒนาหน่วยงานภาครัฐให้เป็น “ภาครัฐทันสมัย เปิดกว้าง เป็นองค์กรขีดสมรรถนะสูง”

เป้าหมายของแผนย่อย : ภาครัฐมีขีดสมรรถนะสูงเทียบเท่ามาตรฐานสากล และมีความคล่องตัว

ตัวชี้วัด : สัดส่วนของหน่วยงานที่มีเกณฑ์การประเมินสถานะของหน่วยงานภาครัฐ ในการเป็นระบบราชการ 4.0  
ที่อยู่ในระดับก้าวหน้าขึ้นไปต่อหน่วยงานภาครัฐทั้งหมด ไม่น้อยกว่าร้อยละ 79.8

แผนปฏิบัติราชการได้บรรจุแผนงาน/โครงการ/กิจกรรมที่สอดคล้องและส่งผลต่อการบรรลุเป้าหมาย โดยมี โครงการพัฒนา  
และปรับวิธีการปฏิบัติราชการด้วยนวัตกรรมและระบบการทำงานที่เป็นดิจิทัล ที่มุ่งเน้นการพัฒนาและปรับเปลี่ยนวิธีการ  
ปฏิบัติงานของบุคลากรในกรมที่ดินให้มีความทันสมัย ตอบโจทย์ในการเป็นหน่วยงานภาครัฐตามแผนพัฒนารัฐบาลดิจิทัลตาม  
นโยบายของรัฐบาล โครงการพัฒนาและปรับปรุงกฎหมายเพื่อสร้างและขยายโอกาสให้กับประชาชน เพื่อให้กฎหมาย  
มีความชัดเจน มีเพียงเท่าที่จำเป็น มีความทันสมัย มีประสิทธิภาพ และโครงการพัฒนาทักษะดิจิทัลสำหรับบุคลากรภาครัฐ  
เพื่อการขับเคลื่อนรัฐบาลดิจิทัล โดยการเข้าร่วมการฝึกอบรมทักษะด้านดิจิทัลในหลักสูตรต่างๆ ตามที่สำนักงานพัฒนารัฐบาลดิจิทัล  
(องค์การมหาชน) (DGA) กำหนด



ประเด็นที่ 20  
การบริการประชาชน  
และประสิทธิภาพภาครัฐ

เป้าหมาย : (1) บริการของรัฐมีประสิทธิภาพและมีคุณภาพเป็นที่ยอมรับของผู้ใช้บริการ  
(2) ภาครัฐมีการดำเนินการที่มีประสิทธิภาพด้วยการนำนวัตกรรมเทคโนโลยี  
มาประยุกต์ใช้

ตัวชี้วัด : (1) ความพึงพอใจในคุณภาพการให้บริการของภาครัฐ  
ไม่น้อยกว่าร้อยละ 90 ภายในปี 2570  
(2) ดัชนีรัฐบาลอิเล็กทรอนิกส์ ไม่เกินอันดับ 50 ของโลกภายในปี 2570

แผนแม่บทย่อย ๆ

## 2.5 การสร้างและพัฒนาบุคลากรภาครัฐ

แนวทางการพัฒนา : พัฒนาบุคลากรภาครัฐทุกประเภทให้มีความรู้ ความสามารถสูง มีทักษะการคิด วิเคราะห์และ  
การปรับตัวให้ทันต่อการเปลี่ยนแปลง

เป้าหมายของแผนย่อย : บุคลากรภาครัฐยึดค่านิยม ในการทำงานเพื่อประชาชน ยึดหลักคุณธรรม จริยธรรม  
มีจิตสำนึก มีความสามารถสูง มุ่งมั่น และเป็นมืออาชีพ

ตัวชี้วัด : ดัชนีคุณธรรมและจริยธรรมของบุคลากรภาครัฐไม่น้อยกว่า 92.77

แผนปฏิบัติราชการได้บรรจุแผนงาน/โครงการ/กิจกรรมที่สอดคล้องและส่งผลต่อการบรรลุเป้าหมายโดยมี **โครงการพัฒนา  
กำลังคนภาครัฐตามหลักธรรมาภิบาล** เพื่อพัฒนาสมรรถนะและองค์ความรู้ ให้กับบุคลากรของกรมที่ดินทุกระดับ เพื่อให้สามารถปฏิบัติงาน  
ได้อย่างมีประสิทธิภาพ มีความรู้และทักษะที่จำเป็นเหมาะสมสำหรับการปฏิบัติงานในแต่ละระดับและประเภทงาน



# แผนพัฒนาเศรษฐกิจและสังคมแห่งชาติ ฉบับที่ 13 (พ.ศ. 2566-2570)

13

## หมวดหมู่ที่ 1 ไทยเป็นประเทศชั้นนำด้านสินค้าเกษตรและเกษตรแปรรูปมูลค่าสูง

เป้าหมายที่ 2 การพัฒนาโครงสร้างพื้นฐานและระบบบริหารจัดการ เพื่อคุณภาพ ความมั่นคงทางอาหารและความยั่งยืนของภาคเกษตร  
ตัวชี้วัดที่ 2.1 ภาคเกษตรมีผลผลิตภาพการผลิตรวม เฉลี่ยร้อยละ 1.5 เมื่อสิ้นสุดแผน  
ประกอบด้วย 1 โครงการ คือ โครงการจัดที่ดินเพื่อลดความเหลื่อมล้ำทางสังคม

## หมวดหมู่ที่ 8 ไทยมีพื้นที่และเมืองอัจฉริยะที่น่าอยู่ ปลอดภัย เติบโตได้อย่างยั่งยืน

เป้าหมายที่ 3 การพัฒนาเมืองให้มีความน่าอยู่ อย่างยั่งยืน มีความพร้อมในการรับมือและปรับตัว ต่อการเปลี่ยนแปลงทุกรูปแบบ  
เพื่อให้ประชาชนทุกกลุ่มมีคุณภาพชีวิตที่ดีอย่างทั่วถึง  
ตัวชี้วัดที่ 2.1 ภาคเกษตรมีผลผลิตภาพการผลิตรวม เฉลี่ยร้อยละ 1.5 เมื่อสิ้นสุดแผน  
ประกอบด้วย 2 โครงการ คือ โครงการพัฒนาฐานข้อมูลด้านที่ดินเพื่อเพิ่มศักยภาพในการพัฒนาประเทศ  
โครงการรังวัดออกและตรวจสอบหนังสือสำคัญสำหรับที่หลวงและควบคุมคุ้มครองที่ดินของรัฐ

## หมวดหมู่ที่ 9 ไทยมีความยากจนข้ามรุ่นลดลง และมีความคุ้มครองทางสังคมที่เพียงพอเหมาะสม

เป้าหมายที่ 1 คริวเรือนที่มีแนวโน้มกลายเป็น คริวเรือนยากจนข้ามรุ่นมีโอกาสนในการเลื่อนสถานะทางเศรษฐกิจและสังคม  
จนสามารถหลุดพ้นจากความยากจนได้อย่างยั่งยืน  
ตัวชี้วัดที่ 1.1 ทุกคริวเรือนที่ถูกคัดกรองว่ามีแนวโน้มกลายเป็นคริวเรือนยากจนข้ามรุ่นในปี 2565 สามารถหลุดพ้นจากสถานะ  
การมีแนวโน้มเป็นคริวเรือนยากจนข้ามรุ่น ภายในปี 2570  
ประกอบด้วย 1 โครงการ คือ โครงการเดินสำรวจออกโฉนดที่ดินเพื่อกระจายการถือครองที่ดินอย่างเป็นธรรม

## หมวดหมู่ที่ 13 ไทยมีภาครัฐที่ทันสมัย มีประสิทธิภาพ และตอบโจทย์ประชาชน

เป้าหมายที่ 1 การบริการภาครัฐ มีคุณภาพ เข้าถึงได้  
ตัวชี้วัดที่ 1.1 ความพึงพอใจในคุณภาพการให้บริการของภาครัฐ ไม่น้อยกว่าร้อยละ 90

เป้าหมายที่ 2 ภาครัฐที่มีขีดสมรรถนะสูง คล่องตัว  
ตัวชี้วัดที่ 2.1 ผลการสำรวจรัฐบาลอิเล็กทรอนิกส์ในองค์ประกอบดัชนีรัฐบาลอิเล็กทรอนิกส์ ดัชนีการมีส่วนร่วม  
ทางอิเล็กทรอนิกส์ ดัชนีทุนมนุษย์ และดัชนีการให้บริการภาครัฐออนไลน์ ไม่เกินอันดับที่ 40 ของโลก  
และมีคะแนนไม่ต่ำกว่า 0.82

ประกอบด้วย 9 โครงการ 1 ผลผลิต คือ โครงการพัฒนาสิ่งอำนวยความสะดวกในการให้บริการของสำนักงานที่ดิน  
โครงการเพิ่มประสิทธิภาพการให้บริการด้วยการยกระดับเป็นสำนักงานที่ดินอิเล็กทรอนิกส์ทั้งระบบ  
โครงการยกระดับการปฏิบัติงานด้านการรังวัดด้วยระบบอิเล็กทรอนิกส์ (Smart Survey)  
ผลผลิตงานด้านทะเบียนและรังวัดที่ดินที่บริการให้แก่ประชาชน  
โครงการเพิ่มประสิทธิภาพแพลตฟอร์มกลางภาครัฐในการให้บริการเชิงตำแหน่งของประเทศ  
โครงการพัฒนาศักยภาพด้านงานรังวัดเพื่อขับเคลื่อนการพัฒนาประเทศ  
โครงการพัฒนาและปรับวิธีการปฏิบัติราชการด้วยนวัตกรรมและระบบการทำงานที่เป็นดิจิทัล  
โครงการพัฒนาและปรับปรุงกฎหมายเพื่อสร้างและขยายโอกาสให้กับประชาชน  
โครงการพัฒนาทักษะดิจิทัลสำหรับบุคลากรภาครัฐเพื่อการขับเคลื่อนรัฐบาลดิจิทัล  
โครงการพัฒนากำลังคนภาครัฐตามหลักธรรมาภิบาล





## นโยบายและแผนระดับชาติว่าด้วยความมั่นคงแห่งชาติ ( พ.ศ. 2566 – 2570 )

โดยนโยบาย และ แผนความมั่นคงที่เกี่ยวข้องกับการดำเนินงานของกรมที่ดิน นโยบายและแผนความมั่นคงที่ 5 การป้องกันและแก้ไขปัญหาระยะยาวชายแดนภาคใต้ ประกอบด้วย 1 โครงการ คือ โครงการพัฒนาตามศักยภาพของพื้นที่

### เป้าหมาย

จังหวัดชายแดนภาคใต้มีการพัฒนาทางเศรษฐกิจเพิ่มขึ้น

### ผลสัมฤทธิ์

คุณภาพชีวิตของประชาชนดีขึ้น ด้วยการยกระดับการพัฒนาเศรษฐกิจได้อย่างเหมาะสม อันสอดคล้องกับวิถีชีวิตและความต้องการของประชาชน และศักยภาพของพื้นที่จังหวัดชายแดนภาคใต้

### ตัวชี้วัด

สถิติผลิตภัณฑ์มวลรวมภาค (Gross Regional Product: GRP) ในพื้นที่จังหวัดชายแดนภาคใต้เพิ่มขึ้นทุกปี





## เป้าหมายการพัฒนาที่ยั่งยืน

( Sustainable Development Goals : SDGs )

เป้าหมายการพัฒนาที่ยั่งยืน ( Sustainable Development Goals : SDGs )  
เป็นเป้าหมายการพัฒนาระดับโลกที่ได้กำหนดทิศทางการพัฒนาที่ทุกประเทศ  
ต้องดำเนินการร่วมกันไปจนถึง ค.ศ. 2030 รายละเอียด ดังนี้

### เป้าหมายหลัก : ยุติความยากจนทุกรูปแบบในทุกที่

- เป้าประสงค์ : ขจัดความยากจนขั้นรุนแรง ของประชาชนในทุกพื้นที่ให้หมดไป  
ภายในปี พ.ศ. 2573 ซึ่งปัจจุบันความยากจนวัดจากคนที่มีความยากจน  
ดำรงชีพรายวันต่ำกว่า \$1.90
- ตัวชี้วัด UN : สัดส่วนของประชากรที่มีรายได้ต่ำกว่าเส้นความยากจนสากลจำแนกตาม  
เพศ อายุ สถานะการจ้างงานและที่ตั้งทางภูมิศาสตร์ (ชุมชนเมือง/ชนบท)
- โครงการ : โครงการพัฒนาตามศักยภาพของพื้นที่  
โครงการเดินสำรวจออกโฉนดที่ดินเพื่อกระจายการถือครองที่ดินอย่างเป็นธรรม  
โครงการจัดที่ดินทำกินเพื่อลดความเหลื่อมล้ำทางสังคม

### เป้าหมายหลัก : ทำให้เมืองและการตั้งถิ่นฐานของมนุษย์

มีความครอบคลุม ปลอดภัย ยืดหยุ่นต่อการเปลี่ยนแปลงและยั่งยืน

- เป้าประสงค์ : ยกระดับการพัฒนาเมืองและขีดความสามารถให้ครอบคลุมและยั่งยืนเพื่อ  
การวางแผนและการบริหารจัดการการตั้งถิ่นฐานของมนุษย์อย่างมีส่วนร่วม  
บูรณาการและยั่งยืนในทุกประเทศ ภายในปี พ.ศ. 2573
- ตัวชี้วัด UN : สัดส่วนของเมืองที่ภาคประชาสังคมเข้ามามีส่วนร่วมโดยตรงในการวางแผน  
การบริหารจัดการเมือง โดยมีการดำเนินการเป็นประจำและอย่างเป็น  
ประชาธิปไตย
- โครงการ : โครงการรังวัดออกและตรวจสอบหนังสือสำคัญสำหรับที่หลวง  
และควบคุมคุ้มครองที่ดินของรัฐ



# นโยบายของคณะรัฐมนตรี นายอนุทิน ชาญวีรกูล

## นโยบายด้านเศรษฐกิจ

สร้างรายได้ ลดรายจ่ายให้กับพี่น้องประชาชนในการใช้ชีวิตประจำวัน รวมถึงเกษตรกรและชุมชน ในท้องถิ่นให้มั่นคงแข็งแรงขึ้น ผ่านการบริหารจัดการที่ดินเพื่อให้ประชาชนสามารถมีที่ดินทำกิน ได้อย่างทั่วถึง และเป็นธรรม ประกอบด้วย

- โครงการเดินสำรวจออกโฉนดที่ดินเพื่อกระจายการถือครองที่ดินอย่างเป็นธรรม
- โครงการจัดที่ดินเพื่อลดความเหลื่อมล้ำทางสังคม

## นโยบายด้านความมั่นคง

เร่งแก้ปัญหาในพื้นที่จังหวัดชายแดนภาคใต้ให้เกิดผลอย่างเป็นรูปธรรม เพื่อยกระดับคุณภาพชีวิตของประชากรในพื้นที่อย่างยั่งยืน ได้แก่

- โครงการพัฒนาตามศักยภาพของพื้นที่

## นโยบายด้านการบริหารภาครัฐ การปฏิรูปกฎหมาย

- เร่งรัดการพัฒนารัฐบาลดิจิทัล ที่เชื่อมโยงกันทั้งระบบควบคู่กับการผลักดันการเปิดเผยข้อมูลเปิดของภาครัฐ
- เร่งรัดการปฏิรูปกฎหมาย กฎระเบียบ ที่เป็นอุปสรรคและสร้างภาระที่ไม่จำเป็นแก่ประชาชนประกอบด้วย
  - โครงการยกระดับการปฏิบัติงานด้านการรังวัดด้วยระบบอิเล็กทรอนิกส์ (Smart Survey)
  - โครงการเพิ่มประสิทธิภาพในการให้บริการด้วยการยกระดับเป็นสำนักงานที่ดินอิเล็กทรอนิกส์ทั้งระบบ
  - โครงการพัฒนาและปรับวิธีการปฏิบัติราชการด้วยนวัตกรรมและระบบการทำงานเป็นดิจิทัล
  - โครงการเพิ่มประสิทธิภาพแพลตฟอร์มกลางภาครัฐในการให้บริการเชิงตำแหน่งของประเทศ
  - โครงการพัฒนาฐานข้อมูลด้านที่ดินเพื่อเพิ่มศักยภาพในการพัฒนาประเทศ
  - โครงการพัฒนาและปรับปรุงกฎหมายเพื่อสร้างและขยายโอกาสให้กับประชาชน





# ส่วนที่ 3

สาระสำคัญของ  
แผนปฏิบัติการราชการรายปี  
(พ.ศ. 2569) ของกรมที่ดิน

# ภาพรวมของแผนปฏิบัติการรายปี กรมที่ดิน พ.ศ. 2569

## วิสัยทัศน์

“เป็นองค์กรชั้นนำในการคุ้มครองสิทธิด้านที่ดิน การจัดการข้อมูล ระบบแผนที่ โดยใช้เทคโนโลยีที่ทันสมัย และพัฒนาคุณภาพการบริการอย่างมีธรรมาภิบาล”

นิยาม :

“สิทธิด้านที่ดิน” หมายถึง สิทธิต่าง ๆ ที่บุคคลมีอยู่ในที่ดิน และหมายความรวมถึง สิทธิของบุคคลที่เกี่ยวข้องกับข้อมูล แผนที่ รูปแปลงที่ดินที่เกี่ยวข้องกับที่ดินของตน

“เทคโนโลยีที่ทันสมัย” หมายถึง เครื่องมือหรือนวัตกรรมที่มีประสิทธิภาพดีที่สุดที่ได้รับการยอมรับในระดับประเทศและต่างประเทศที่นำมาใช้ในการปฏิบัติงานปัจจุบัน

## พันธกิจ

# 1

คุ้มครองสิทธิ  
ด้านที่ดินแก่  
ประชาชน  
ตามกฎหมาย



# 2

บูรณาการกับ  
หน่วยงาน  
ที่เกี่ยวข้อง  
ในการออก  
โฉนดที่ดินแก่  
ประชาชนอย่างมี  
เอกภาพ



# 3

เป็นศูนย์ข้อมูลที่ดิน  
และแผนที่ของ  
ประเทศที่มี  
ระบบฐานข้อมูล  
เป็นมาตรฐานเดียวกัน  
รองรับการใช้  
ประโยชน์ที่ดิน  
เพื่อการพัฒนา  
ประเทศทั้ง  
ด้านเศรษฐกิจ สังคม  
และความมั่นคง



# 4

พัฒนาการให้บริการ  
ประชาชนด้านที่ดิน  
ด้วยระบบอิเล็กทรอนิกส์  
อย่างมีมาตรฐานสากล  
และส่งเสริมธุรกิจ  
อสังหาริมทรัพย์  
เพื่อการพัฒนาประเทศ  
โดยบุคลากร  
ที่มีธรรมาภิบาล  
และสมรรถนะสูง



# ภารกิจ และอำนาจหน้าที่

กฎกระทรวงแบ่งส่วนราชการกรมที่ดิน กระทรวงมหาดไทย พ.ศ. 2557 ได้กำหนดให้กรมที่ดิน มีภารกิจหลักเกี่ยวกับการคุ้มครองสิทธิในที่ดินของบุคคลและจัดการที่ดินของรัฐ โดยการรังวัดทำแผนที่ การออกหนังสือแสดงสิทธิในที่ดิน การให้บริการจดทะเบียนสิทธิและนิติกรรมเกี่ยวกับอสังหาริมทรัพย์ การส่งเสริมธุรกิจอสังหาริมทรัพย์ และการบริหารจัดการข้อมูลสารสนเทศที่ดิน เพื่อให้บุคคลมีความมั่นใจในการถือครองที่ดิน และได้รับการบริการที่มีประสิทธิภาพ ตลอดจนการบริหารจัดการที่ดินของรัฐเป็นไปอย่างมีประสิทธิภาพและเกิดประโยชน์สูงสุด โดยให้มีอำนาจหน้าที่ดังต่อไปนี้

1

ดำเนินการตามประมวลกฎหมายที่ดิน กฎหมายว่าด้วยการจัดสรรที่ดิน กฎหมายว่าด้วยอาคารชุด กฎหมายว่าด้วยช่างรังวัดเอกชน กฎหมายว่าด้วยการเช่าอสังหาริมทรัพย์เพื่อพาณิชยกรรมและอุตสาหกรรม และกฎหมายอื่นที่เกี่ยวข้อง

2

ดำเนินการด้านกฎหมายตามประมวลกฎหมายที่ดิน กฎหมายว่าด้วยการจัดสรรที่ดิน กฎหมายว่าด้วยอาคารชุด กฎหมายว่าด้วยช่างรังวัดเอกชน กฎหมายว่าด้วยการเช่าอสังหาริมทรัพย์เพื่อพาณิชยกรรมและอุตสาหกรรม และกฎหมายอื่นที่เกี่ยวข้อง

3

จัดทำและประสานแผนงานของกรมให้เป็นไปตามนโยบายของรัฐบาล และกระทรวง รวมทั้งกำกับ เร่งรัด ติดตาม และประเมินผลการปฏิบัติงานตามแผนงานของหน่วยงานในสังกัด ตลอดจนดำเนินการเกี่ยวกับงานสถิติ ประมวลผล และวิเคราะห์ประเมินสถานการณ์ที่เกี่ยวข้องกับภารกิจของกรม

4

พัฒนาระบบ รูปแบบ และวิธีการเกี่ยวกับการบริหารงานที่ดินให้เป็นไปตามหลักเกณฑ์และวิธีการบริหาร กิจการบ้านเมืองที่ดี

5

ดำเนินการบริหารจัดการข้อมูลสารสนเทศ

6

ปฏิบัติการอื่นใดตามที่กฎหมายกำหนดให้เป็นไปตามอำนาจหน้าที่ของกรม หรือตามที่รัฐมนตรีหรือคณะรัฐมนตรีมอบหมาย



## เป้าประสงค์

“บริหารจัดการข้อมูลที่ดินเพื่อคุ้มครองสิทธิของประชาชนอย่างทั่วถึงและเท่าเทียม”

นิยาม :

“ข้อมูลที่ดิน” หมายถึง ข้อมูลแผนที่ ระบายที่ดิน และข้อมูลรูปแปลงที่ดิน และหมายความรวมถึง ข้อมูลส่วนบุคคลที่มีชื่อปรากฏเป็นเจ้าของกรรมสิทธิ์หรือผู้ครอบครองที่ดิน ทั้งในที่ดินของรัฐและที่ดินของเอกชน



## ตัวชี้วัด

1) จำนวนข้อมูลแนวเขตที่ดินที่ได้รับการจัดเก็บในระบบภูมิสารสนเทศ ไม่น้อยกว่าร้อยละ 80

2) ร้อยละของแผนที่รูปแปลงที่ดินมีความถูกต้อง ร้อยละ 100

3) ภายในปี พ.ศ. 2570 กรมที่ดินจะมีระบบฐานข้อมูลที่ดินที่มีความครบถ้วน ถูกต้อง เพื่อประโยชน์ในการพัฒนาประเทศ




# ค่านิยมกรมที่ดิน

## ACCEPT

**Accountability**  
รู้รับผิดชอบ

**Communication**  
สื่อสารล้ำเลิศ

**People Development**  
ฝึกฝนเรียนรู้



**Customer Service**  
มอบจิตบริการ

**Ethics**  
จริยธรรมนำจิตใจ

**Teamwork**  
มุ่งสู่ความร่วมมือ

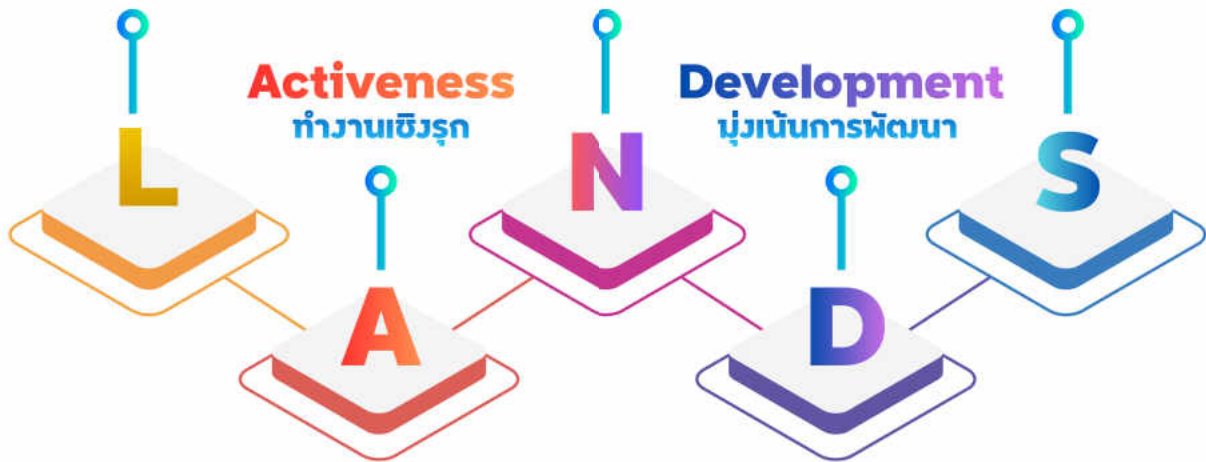
# วัฒนธรรมองค์การ กรมที่ดิน

ค่านิยมร่วมเพื่อพัฒนาระบบสารสนเทศที่ดิน  
สู่การเปลี่ยนแปลง

**Learning**  
เรียนรู้ร่วมกัน

**Network**  
สร้างเครือข่าย  
การทำงาน

**Service Mind**  
มีจิตใจในการให้บริการ



**Activeness**  
ทำงานเชิงรุก

**Development**  
มุ่งมั่นการพัฒนา



# ประเด็นยุทธศาสตร์ของกรมที่ดิน พ.ศ. 2569

1

พัฒนาระบบการจัดการที่ดินของรัฐให้มีประสิทธิภาพ  
เกิดประโยชน์สูงสุด เพื่อประชาชนและประเทศชาติ

เป้าประสงค์ : ประชาชนกลุ่มเป้าหมายมีคุณภาพชีวิตที่ดีขึ้น

กลยุทธ์ : บริหารจัดการที่ดินของรัฐภายใต้ฐานข้อมูลที่เป็นระบบดิจิทัล

พัฒนาระบบการออกเอกสารสิทธิให้เป็นมาตรฐานเดียวกันทั่วประเทศ

เป้าประสงค์ : ประชาชนมีความมั่นคงในทรัพย์สินและสังคมสงบสุข

กลยุทธ์ : 2.1 ยกระดับการออกเอกสารสิทธิในที่ดินด้วยระบบดาวเทียมโดยบูรณาการทุกภาคส่วน

2.2 สร้างมาตรฐานและบริหารจัดการการออกเอกสารสิทธิอย่างมีประสิทธิภาพ

3

พัฒนาระบบข้อมูลขนาดใหญ่ด้านที่ดิน และแผนที่ให้มีศักยภาพ  
รองรับการพัฒนาประเทศและการบริการในระดับสากล

เป้าประสงค์ : ฐานข้อมูลด้านที่ดินถูกนำไปใช้ประโยชน์ในการพัฒนา ภูมิภาค เมืองอย่างสมดุล

กลยุทธ์ : 3.1 พัฒนาระบบข้อมูลที่ดินและแผนที่ให้เป็นมาตรฐานสากล

3.2 ยกระดับการรังวัดออกหนังสือสำคัญสำหรับที่หลวงด้วยระบบดาวเทียม

ให้ครอบคลุมทั่วประเทศโดยบูรณาการกับทุกภาคส่วน

ยกระดับการบริการด้วยเทคโนโลยีดิจิทัล และการบริการที่ทันสมัยและส่งเสริมธุรกิจ  
อสังหาริมทรัพย์ที่เป็นเลิศในระดับสากล

เป้าประสงค์ : องค์กรสมรรถนะสูง อำนวยความสะดวกในการให้บริการแก่ประชาชน ยึดหลักธรรมาภิบาล

กลยุทธ์ : 4.1 พัฒนาและส่งเสริมการบริการประชาชนด้วยระบบอิเล็กทรอนิกส์

4.2 สร้างระบบการบริหารงานสู่การเป็นองค์กรดิจิทัล

5

พัฒนาสู่องค์กรสมรรถนะสูงและมีธรรมาภิบาล

เป้าประสงค์ : องค์กรสมรรถนะสูง อำนวยความสะดวกในการให้บริการแก่ประชาชน ยึดหลักธรรมาภิบาล

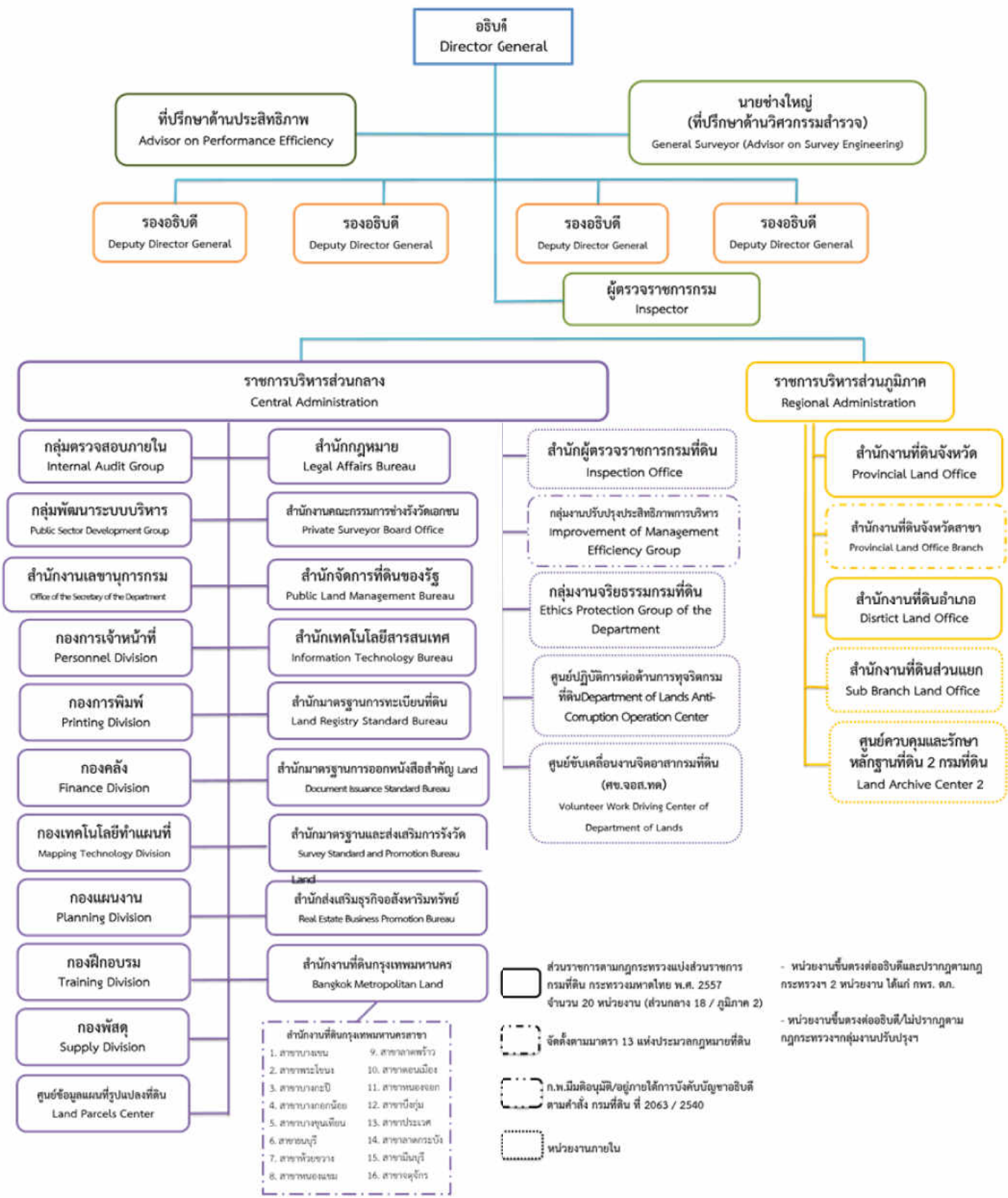
กลยุทธ์ : 5.1 เสริมสร้างศักยภาพองค์กรเพื่อสร้างมาตรฐานและภาพลักษณ์งานบริการที่ดี

5.2 พัฒนาศักยภาพให้มีความรู้ ทักษะและทัศนคติที่พร้อมรับการเปลี่ยนแปลงควบคู่คุณธรรม

5.3 การพัฒนาสู่องค์กรสมรรถนะสูงและมีธรรมาภิบาล



# โครงสร้างการแบ่งส่วนราชการ



  ส่วนราชการตามกฎหมายกระทรวงแบ่งส่วนราชการ กรมที่ดิน กระทรวงมหาดไทย พ.ศ. 2557 จำนวน 20 หน่วยงาน (ส่วนกลาง 18 / ภูมิภาค 2)  
  จัดตั้งตามมาตรา 13 แห่งประมวลกฎหมายที่ดิน  
  ก.พ.มีมติอนุมัติ/อยู่ภายใต้การบังคับบัญชาอธิบดี ตามคำสั่ง กรมที่ดิน ที่ 2063 / 2540  
  หน่วยงานภายใน

- หน่วยงานขึ้นตรงต่ออธิบดีและปรากฏตามกฎหมาย กระทรวงฯ 2 หน่วยงาน ได้แก่ กพร. จก.  
 - หน่วยงานขึ้นตรงต่ออธิบดี/ไม่ปรากฏตามกฎหมาย กระทรวงฯ จากกลุ่มงานปรับปรุงฯ

ข้อมูล ณ วันที่ 18 ก.ค. 2568  
 ตามมติ อ.ก.พ. มท ครั้งที่ 1/2568 ลว. 24 ม.ค. 2568



# เป้าหมายการให้บริการหน่วยงาน

## 1. ประชาชนกลุ่มเป้าหมายมีคุณภาพชีวิตที่ดีขึ้น

ตัวชี้วัด (ป) : จำนวนแปลงที่ดินที่ประชาชนได้รับการกระจายการถือครองที่ดิน 98,250 แปลง

ตัวชี้วัด (ค) : ประชาชนกลุ่มเป้าหมาย มีคุณภาพชีวิตที่ดีขึ้น ไม่น้อยกว่าร้อยละ 80

## 2. ประชาชนมีความมั่นคงในทรัพย์สินและสังคมสงบสุข

ตัวชี้วัด (ป) : ประชาชนได้รับโฉนดที่ดินจากการเดินสำรวจ ไม่น้อยกว่าร้อยละ 80

ตัวชี้วัด (ค) : ระดับความพึงพอใจของประชาชนที่ได้รับการออกโฉนดที่ดิน ไม่น้อยกว่าร้อยละ 80

## 3. ฐานข้อมูลด้านที่ดินถูกนำไปใช้ประโยชน์ในการพัฒนาภูมิภาคเมืองอย่างสมดุล

ตัวชี้วัด (ป) : จำนวนข้อมูลที่ดินที่จัดเก็บในระบบภูมิสารสนเทศมีความครบถ้วน ถูกต้อง ไม่น้อยกว่าร้อยละ 80

ตัวชี้วัด (ค) : ข้อมูลที่ดินและแผนที่รูปแปลงที่ดินมีความถูกต้องตามหลักวิชาการ ร้อยละ 100

## 4. องค์กรสมรรถนะสูง อำนวยความสะดวกในการให้บริการแก่ประชาชนยึดหลักธรรมาภิบาล (ยุทธศาสตร์)

ตัวชี้วัด (ป) : ความสำเร็จของการพัฒนาองค์กรสู่การทำงานด้วยระบบดิจิทัล ไม่น้อยกว่าร้อยละ 80

ตัวชี้วัด (ค) : ประชาชนมีความพึงพอใจต่องานบริการของกรมที่ดิน ไม่น้อยกว่าร้อยละ

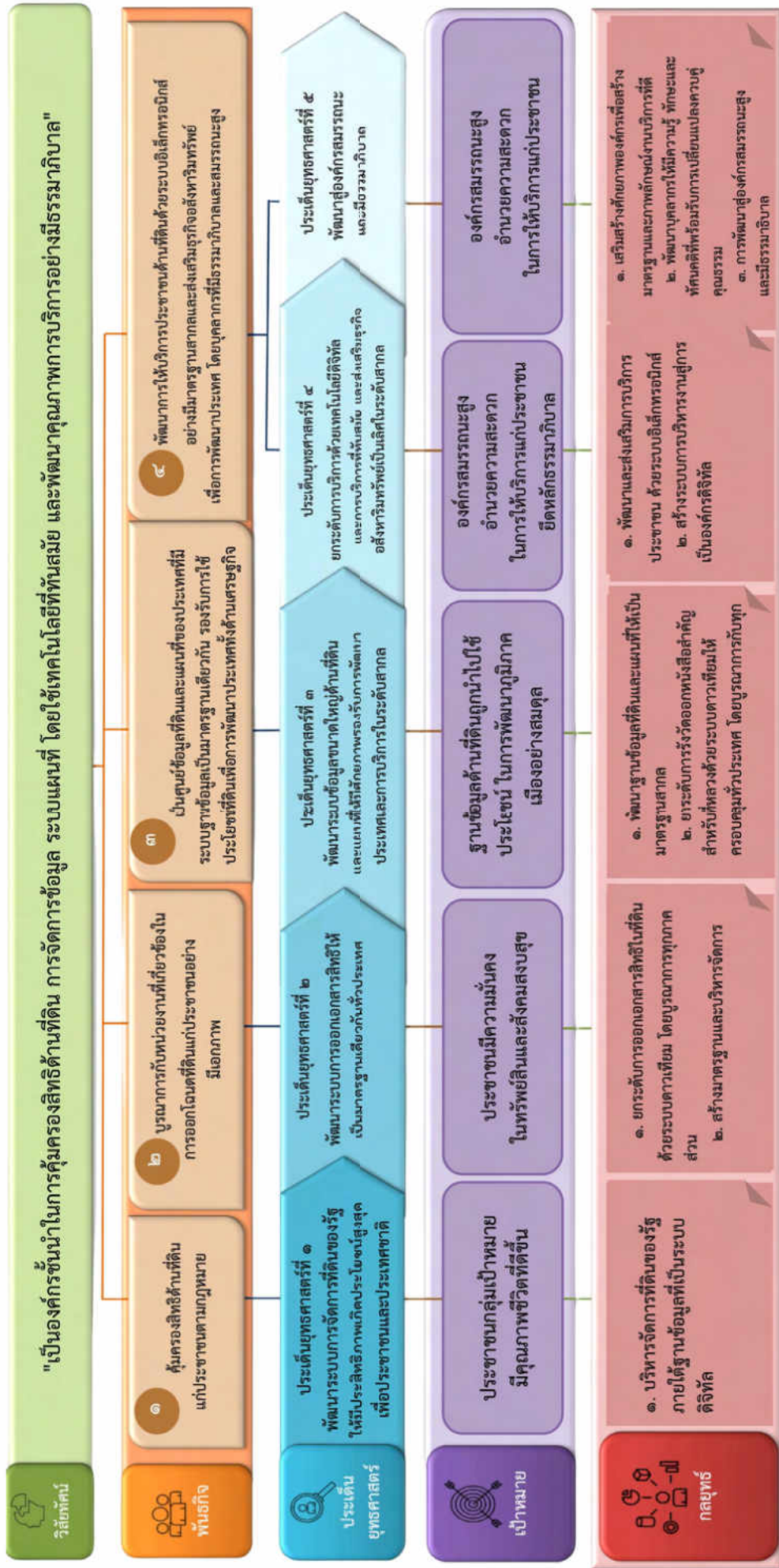
## 5. องค์กรสมรรถนะสูง ตอบโจทย์ประชาชน ยึดหลักธรรมาภิบาล (บูรณาการ)

ตัวชี้วัด (ป) : องค์กรมีบุคลากรและเทคโนโลยีที่ทันสมัยเพื่อก้าวสู่การเป็นรัฐบาลดิจิทัล ไม่น้อยกว่าร้อยละ 80

ตัวชี้วัด (ค) : องค์กรนำเทคโนโลยีมาใช้ในการบริการประชาชน ได้อย่างมีประสิทธิภาพ ไม่น้อยกว่าร้อยละ 90



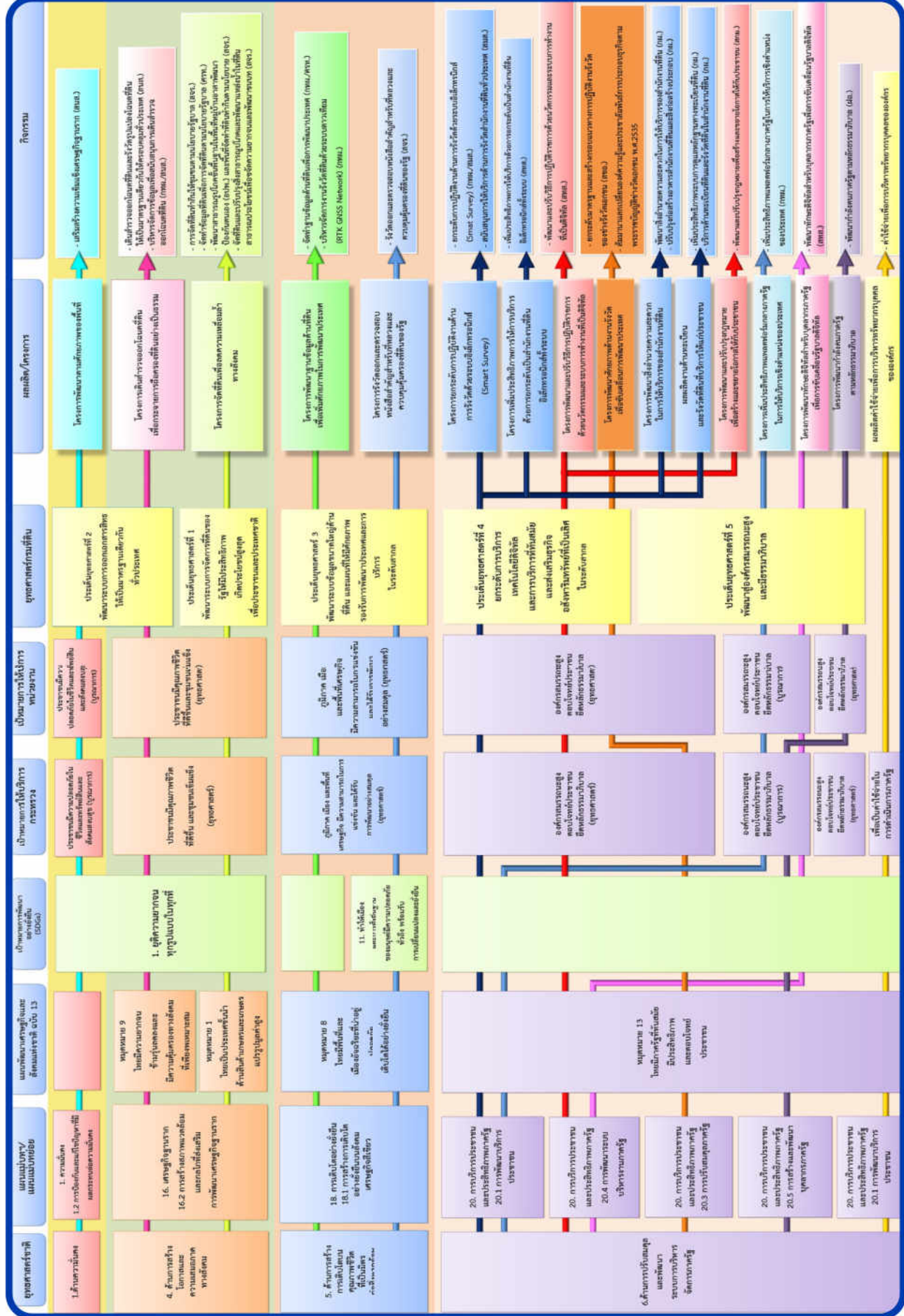
# แผนภูมิแสดงเชื่อมโยงของแผนยุทธศาสตร์ กับแผนปฏิบัติการรายปี (พ.ศ. 2569) ของกรมที่ดิน



# แผนภูมิแสดงความเชื่อมโยงยุทธศาสตร์ชาติ แผนแม่บทภายใต้ยุทธศาสตร์ชาติ แผนพัฒนาเศรษฐกิจและสังคมแห่งชาติ

## เป้าหมายการให้บริการกระทรวง เป้าหมายการให้บริการหน่วยงาน ผลผลิต/โครงการ และกิจกรรม

### กรมที่ดิน ประจำปีงบประมาณ 2569



# แผนปฏิบัติการราชการรายปี (พ.ศ. 2569) กรมที่ดิน

26

กรมที่ดินได้บรรจุแผน โครงการที่สำคัญภายใต้ยุทธศาสตร์ และแผนพัฒนาดิจิทัลเพื่อเศรษฐกิจและสังคม ของกรมที่ดินที่สอดคล้องเชื่อมโยงกับเป้าหมายของแผนในระดับต่างๆ รวมทั้งสิ้น 14 โครงการ 1 ผลผลิต ดังนี้

## ประเด็นยุทธศาสตร์ที่ 1 : พัฒนาระบบการจัดการที่ดินของรัฐให้มีประสิทธิภาพ เกิดประโยชน์สูงสุดเพื่อประชาชนและประเทศชาติ

เป้าประสงค์ : ประชาชนกลุ่มเป้าหมายมีคุณภาพชีวิตที่ดีขึ้น

กลยุทธ์ : บริหารจัดการที่ดินของรัฐภายใต้ฐานข้อมูลที่เป็นระบบดิจิทัล

- ตัวชี้วัดและค่าเป้าหมาย : 1. ประชาชนกลุ่มเป้าหมายได้รับการกระจายการถือครองที่ดิน ไม่น้อยกว่าร้อยละ 80  
2. ประชาชนกลุ่มเป้าหมายมีคุณภาพชีวิตที่ดีขึ้น ไม่น้อยกว่าร้อยละ 80

### แผนงาน/โครงการที่สำคัญ

#### 1. โครงการจัดที่ดินเพื่อลดความเหลื่อมล้ำทางสังคม ประกอบด้วย

ตัวชี้วัดเชิงปริมาณ : จำนวนแปลงที่ประชาชนเข้าทำประโยชน์หรืออยู่อาศัยในที่ดินหรือได้รับประโยชน์จากการจัดทำสาธารณูปโภค 28,250 แปลง

ตัวชี้วัดเชิงคุณภาพ : ประชาชนที่เข้าทำประโยชน์หรือ/และอยู่อาศัยในที่ดิน ทำกินตามนโยบายรัฐบาลมีคุณภาพชีวิตหรือความเป็นอยู่ที่ดีขึ้น ไม่น้อยกว่าร้อยละ 80

งบประมาณ : 195.4441 ล้านบาท

#### กิจกรรม : การจัดที่ดินทำกินให้ชุมชนตามนโยบายรัฐบาล

ตัวชี้วัดเชิงปริมาณ : จำนวนแปลงที่ดินที่ประชาชนเข้าทำประโยชน์หรือ/และอยู่อาศัยในที่ดินทำกินตามนโยบายรัฐบาล 25,000 แปลง

ตัวชี้วัดเชิงคุณภาพ : ประชาชนที่เข้าทำประโยชน์หรือ/และอยู่อาศัยในที่ดินทำกินตามนโยบายรัฐบาล มีคุณภาพชีวิตหรือ ความเป็นอยู่ที่ดีขึ้น ไม่น้อยกว่าร้อยละ 80

งบประมาณ : 30.0000 ล้านบาท

#### กิจกรรม : จัดทำข้อมูลที่ดินเพื่อการจัดที่ดินตามนโยบายรัฐบาล

ตัวชี้วัดเชิงปริมาณ : จำนวนระวางแผนที่ใช้สำหรับตรวจสอบหรือรองรับการจัดที่ดินและจำนวนข้อมูลผู้ครอบครองทำประโยชน์ในที่ดิน ที่จะได้รับการจัดที่ดินตามนโยบายรัฐบาลที่ได้จัดเก็บลงในฐานข้อมูลระบบภูมิสารสนเทศ 3,000 ระวาง/10,000 ราย

ตัวชี้วัดเชิงคุณภาพ : ฐานข้อมูลผู้ครอบครองทำประโยชน์ในที่ดินที่จะได้รับการจัดที่ดินตามนโยบายรัฐบาลมีความครบถ้วน ถูกต้อง และมีความเป็นปัจจุบัน ไม่น้อยกว่าร้อยละ 80

งบประมาณ : 2.2654 ล้านบาท

#### กิจกรรม : พัฒนาสาธารณูปโภคขั้นพื้นฐานในพื้นที่หมู่บ้านอาสาพัฒนาป้องกันตนเอง (อพป.) และพื้นที่จัดที่ดินทำกินตามนโยบายรัฐบาล (สจร.)

ตัวชี้วัดเชิงปริมาณ : จำนวนแปลงที่ดินที่ราษฎรได้รับประโยชน์จากการที่ทางราชการได้ให้ความช่วยเหลือ ในการจัดทำสาธารณูปโภคพื้นฐาน 2,250 แปลง

ตัวชี้วัดเชิงคุณภาพ : ความพึงพอใจของประชาชนที่ได้รับการจัดทำสาธารณูปโภค ไม่น้อยกว่าร้อยละ 80

งบประมาณ : 115.1896 ล้านบาท

#### กิจกรรม : จัดที่ดินและปรับปรุงสิ่งสาธารณูปโภคและพัฒนาแหล่งน้ำในที่ดินสาธารณประโยชน์เพื่อขจัดความยากจนและพัฒนาชนบท

ตัวชี้วัดเชิงปริมาณ : จำนวนแปลงที่ดินที่ประชาชนได้รับการจัดที่ดินทำกินและที่อยู่อาศัย 1,000 แปลง

ตัวชี้วัดเชิงคุณภาพ : ประชาชนที่ได้รับการจัดที่ดินมีความเชื่อมั่นถึงความมั่นคงในที่ดินทำกินและที่อยู่อาศัยเพิ่มขึ้น ไม่น้อยกว่าร้อยละ 80

งบประมาณ : 47.9891 ล้านบาท



## ประเด็นยุทธศาสตร์ที่ 2 : พัฒนาระบบการออกเอกสารสิทธิให้เป็นมาตรฐานเดียวกันทั่วประเทศ

เป้าประสงค์ : ประชาชนมีความมั่นคงในทรัพย์สินและสังคมสงบสุข

กลยุทธ์ : 2.1 ยกระดับการออกเอกสารสิทธิในที่ดินด้วยระบบดาวเทียมโดยบูรณาการทุกภาคส่วน

2.2 สร้างมาตรฐานและบริหารจัดการการออกเอกสารสิทธิอย่างมีประสิทธิภาพ

ตัวชี้วัดและค่าเป้าหมาย : 1. ประชาชนได้รับโฉนดที่ดินจากการเดินสำรวจ ไม่น้อยกว่าร้อยละ 80

2. ร้อยละของระดับความพึงพอใจของประชาชนที่ได้รับการออกโฉนดที่ดินรู้สึกมั่นคงในการถือครองโฉนดที่ดิน ไม่น้อยกว่าร้อยละ 80

แผนงาน/โครงการที่สำคัญ

### 1. โครงการพัฒนาตามศักยภาพของพื้นที่ ประกอบด้วย

ตัวชี้วัดเชิงปริมาณ : จำนวนแปลงที่ดินที่เดินสำรวจออกโฉนดที่ดินให้แก่ประชาชน 16,000 แปลง

ตัวชี้วัดเชิงคุณภาพ : ประชาชนที่ได้รับการออกโฉนดที่ดินมีความมั่นคงในการถือครองที่ดิน ร้อยละ 100

งบประมาณ : 72.1487 ล้านบาท

กิจกรรม : เสริมสร้างความเข้มแข็งเศรษฐกิจฐานราก

ตัวชี้วัดเชิงปริมาณ : จำนวนแปลงที่ดินที่เดินสำรวจออกโฉนดที่ดินให้แก่ประชาชน 16,000 แปลง

ตัวชี้วัดเชิงคุณภาพ : ประชาชนที่ได้รับการออกโฉนดที่ดินมีความมั่นคงในการถือครองที่ดิน ร้อยละ 100

งบประมาณ : 72.1487 ล้านบาท

กิจกรรม : จัดทำข้อมูลที่ดินเพื่อการจัดที่ดินตามนโยบายรัฐบาล

ตัวชี้วัดเชิงปริมาณ : จำนวนแปลงที่ดินที่เดินสำรวจออกโฉนดที่ดินให้แก่ประชาชน 16,000 แปลง

ตัวชี้วัดเชิงคุณภาพ : ประชาชนที่ได้รับการออกโฉนดที่ดินมีความมั่นคงในการถือครองที่ดิน ร้อยละ 100

งบประมาณ : 72,148,700 บาท

### 2. โครงการเดินสำรวจออกโฉนดที่ดินเพื่อกระจายการถือครองที่ดินอย่างเป็นธรรม ประกอบด้วย

ตัวชี้วัดเชิงปริมาณ : จำนวนแปลงที่ดินที่เดินสำรวจออกโฉนดที่ดินและรังวัดรูปแปลงโฉนดที่ดินให้แก่ประชาชน 70,000 แปลง

ตัวชี้วัดเชิงคุณภาพ : ประชาชนที่ได้รับการออกโฉนดที่ดินมีความมั่นคงในการถือครองที่ดิน ร้อยละ 100

งบประมาณ : 298.8172 ล้านบาท

กิจกรรม : เดินสำรวจออกโฉนดที่ดินและรังวัดรูปแปลงโฉนดที่ดินให้เป็นมาตรฐานเดียวกันให้ครอบคลุมทั่วประเทศ

ตัวชี้วัดเชิงปริมาณ : จำนวนแปลงที่ดินที่เดินสำรวจออกโฉนดที่ดินและรังวัดรูปแปลงโฉนดที่ดินให้แก่ประชาชน 70,000 แปลง

ตัวชี้วัดเชิงคุณภาพ : ประชาชนที่ได้รับการออกโฉนดที่ดินมีความมั่นคงในการถือครองที่ดิน ร้อยละ 100

งบประมาณ : 252.9027 ล้านบาท

กิจกรรม : บริหารจัดการข้อมูลเพื่อสนับสนุนการเดินสำรวจออกโฉนดที่ดิน

ตัวชี้วัดเชิงปริมาณ : จำนวนข้อมูลรูปแปลงที่ดินและระวางแผนที่นำมาใช้ในการออกโฉนดที่ดิน 86,000 แปลง/10,000 ระวาง

ตัวชี้วัดเชิงคุณภาพ : ประชาชนที่ได้รับการออกโฉนดที่ดินมีความมั่นคงในการถือครองที่ดิน ร้อยละ 100

งบประมาณ : 45.9145 ล้านบาท



### ประเด็นยุทธศาสตร์ที่ 3 : พัฒนาระบบข้อมูลขนาดใหญ่ด้านที่ดิน และแผนที่ให้มีศักยภาพ รองรับการพัฒนาประเทศและการบริการในระดับสากล

เป้าประสงค์ : ฐานข้อมูลด้านที่ดินถูกนำไปใช้ประโยชน์ในการพัฒนา ภูมิภาค เมืองอย่างสมดุล

กลยุทธ์ : 1. พัฒนาระบบข้อมูลที่ดินและแผนที่ให้เป็นมาตรฐานสากล

2. ยกระดับการรังวัดออกหนังสือสำคัญสำหรับที่หลวงด้วยระบบดาวเทียมให้ครอบคลุมทั่วประเทศโดยบูรณาการกับทุกภาคส่วน

ตัวชี้วัดและค่าเป้าหมาย : 1. จำนวนข้อมูลที่ดินที่จัดเก็บในระบบภูมิสารสนเทศมีความครบถ้วนถูกต้อง ไม่น้อยกว่าร้อยละ 80

2. ข้อมูลที่ดินและแผนที่ที่รูปแปลงที่ดินมีความถูกต้องตามหลักวิชาการ ร้อยละ 100

แผนงาน/โครงการที่สำคัญ

1. โครงการพัฒนาฐานข้อมูลด้านที่ดินเพื่อเพิ่มศักยภาพในการพัฒนาประเทศ ประกอบด้วย

ตัวชี้วัดเชิงปริมาณ : จำนวนข้อมูลในระบบภูมิสารสนเทศที่ดินเพื่อใช้ในการบริหารจัดการที่ดิน 1,830,000 ข้อมูล

ตัวชี้วัดเชิงคุณภาพ : ข้อมูลที่ดินและแผนที่รูปแปลงที่ดินมีความถูกต้องตามหลักวิชาการ ร้อยละ 100

งบประมาณ : 131.5044 ล้านบาท

กิจกรรม : บริหารจัดการงานรังวัดที่ดินด้วยระบบดาวเทียม (RTK GNSS Network)

ตัวชี้วัดเชิงปริมาณ : จำนวนแปลงที่ดินที่มีการรังวัดที่ดินด้วยระบบดาวเทียม (RTK GNSS Network) 600,000 แปลง

ตัวชี้วัดเชิงคุณภาพ : โฉนดที่ดินของประชาชนมีหมุดหลักฐานแผนที่ที่มีความถูกต้องตามหลักวิชาการแผนที่ ร้อยละ 100

งบประมาณ : 83.3452 ล้านบาท

กิจกรรม : จัดทำฐานข้อมูลด้านที่ดินเพื่อการพัฒนาประเทศ

ตัวชี้วัดเชิงปริมาณ : จำนวนข้อมูลในระบบภูมิสารสนเทศที่ดินเพื่อใช้ในการบริหารจัดการที่ดิน 1,230,000 ข้อมูล

ตัวชี้วัดเชิงคุณภาพ : ข้อมูลที่ดินและแผนที่รูปแปลงที่ดินมีความถูกต้องตามหลักวิชาการ ร้อยละ 100

งบประมาณ : 48.1592 ล้านบาท

2. โครงการรังวัดออกและตรวจสอบหนังสือสำคัญสำหรับที่หลวงและควบคุมคุ้มครองที่ดินของรัฐ ประกอบด้วย

ตัวชี้วัดเชิงปริมาณ : จำนวนแปลงที่ดินของรัฐที่ได้รับการรังวัดเพื่อออกและตรวจสอบหนังสือสำคัญสำหรับที่หลวง 600 แปลง/40,000 ไร่

ตัวชี้วัดเชิงคุณภาพ : สนับสนุนหน่วยงานที่มีอำนาจหน้าที่ดูแลรักษาที่ดินของรัฐที่ออกหรือตรวจสอบหนังสือสำคัญสำหรับที่หลวง เพื่อให้ดูแลรักษา

และใช้ประโยชน์อย่างเหมาะสม ไม่น้อยกว่าร้อยละ 80

งบประมาณ : 26.4464 ล้านบาท

กิจกรรม : รังวัดออกและตรวจสอบหนังสือสำคัญสำหรับที่หลวงและควบคุมคุ้มครองที่ดินของรัฐ

ตัวชี้วัดเชิงปริมาณ : จำนวนแปลงที่ดินของรัฐที่ได้รับการรังวัดเพื่อออกและตรวจสอบหนังสือสำคัญสำหรับที่หลวง 600 แปลง/40,000 ไร่

ตัวชี้วัดเชิงคุณภาพ : สนับสนุนหน่วยงานที่มีอำนาจหน้าที่ดูแลรักษาที่ดินของรัฐที่ออกหรือตรวจสอบหนังสือสำคัญสำหรับที่หลวง

เพื่อให้ดูแลรักษา และใช้ประโยชน์อย่างเหมาะสม ไม่น้อยกว่าร้อยละ 80

งบประมาณ : 26.2244 ล้านบาท



#### ประเด็นยุทธศาสตร์ที่ 4 : ยกระดับการบริการด้วยเทคโนโลยีดิจิทัล และการบริการที่ทันสมัย และส่งเสริมธุรกิจสหกรณ์ทรัพย์ที่เป็นเลิศในระดับสากล

เป้าประสงค์ : องค์กรสมรรถนะสูง อำนวยความสะดวกในการให้บริการแก่ประชาชน ยึดหลักธรรมาภิบาล

กลยุทธ์ : 1. พัฒนาและส่งเสริมการบริการประชาชนด้วยระบบอิเล็กทรอนิกส์

2. สร้างระบบการบริหารงานสู่การเป็นองค์กรดิจิทัล

ตัวชี้วัดและค่าเป้าหมาย : 1. ความสำเร็จของการพัฒนาองค์กรสู่การทำงานด้วยระบบดิจิทัล ไม่น้อยกว่าร้อยละ 80

2. ประชาชนมีความพึงพอใจต่องานบริการของกรมที่ดิน ไม่น้อยกว่าร้อยละ 80

แผนงาน/โครงการที่สำคัญ

1. โครงการเพิ่มประสิทธิภาพการให้บริการด้วยการยกระดับเป็นสำนักงานที่ดินอิเล็กทรอนิกส์ทั้งระบบ ประกอบด้วย

ตัวชี้วัดเชิงปริมาณ : จำนวนสำนักงานที่ดินที่ยกระดับให้เป็นสำนักงานที่ดินอิเล็กทรอนิกส์ทั้งระบบ 5 จังหวัด 20 สำนักงานที่ดิน

ตัวชี้วัดเชิงคุณภาพ : ประชาชนผู้รับบริการมีความพึงพอใจต่อการให้บริการด้วยสำนักงานที่ดินอิเล็กทรอนิกส์ทั้งระบบ ไม่น้อยกว่าร้อยละ 80

งบประมาณ : 489.8604 ล้านบาท

กิจกรรม : เพิ่มประสิทธิภาพการให้บริการด้วยการยกระดับเป็นสำนักงานที่ดินอิเล็กทรอนิกส์ทั้งระบบ

ตัวชี้วัดเชิงปริมาณ : จำนวนสำนักงานที่ดินที่ยกระดับให้เป็นสำนักงานที่ดินอิเล็กทรอนิกส์ทั้งระบบ 5 จังหวัด 20 สำนักงานที่ดิน

ตัวชี้วัดเชิงคุณภาพ : ประชาชนผู้รับบริการมีความพึงพอใจต่อการให้บริการด้วยสำนักงานที่ดินอิเล็กทรอนิกส์ทั้งระบบ

ไม่น้อยกว่าร้อยละ 80

งบประมาณ : 489.8604 ล้านบาท

2. โครงการยกระดับการปฏิบัติงานด้านการรังวัดด้วยระบบอิเล็กทรอนิกส์ (Smart Survey ) ประกอบด้วย

ตัวชี้วัดเชิงปริมาณ : จำนวนสำนักงานที่ดินที่ได้รับการยกระดับด้านการรังวัด 110 สำนักงาน

ตัวชี้วัดเชิงคุณภาพ : ประชาชนมีความพึงพอใจต่อการให้บริการด้านการรังวัดของสำนักงานที่ดินที่ได้รับการยกระดับ ไม่น้อยกว่าร้อยละ 80

งบประมาณ : 856.7746 ล้านบาท

กิจกรรม : ยกระดับการปฏิบัติงานด้านการรังวัดด้วยระบบอิเล็กทรอนิกส์ (Smart Survey)

ตัวชี้วัดเชิงปริมาณ : จำนวนสำนักงานที่ดินที่ได้รับการยกระดับด้านการรังวัด 110 สำนักงาน

ตัวชี้วัดเชิงคุณภาพ : ประชาชนมีความพึงพอใจต่อการให้บริการด้านการรังวัดของสำนักงานที่ดินที่ได้รับการยกระดับ

ไม่น้อยกว่าร้อยละ 80

งบประมาณ : 814.6346 ล้านบาท

กิจกรรม : สนับสนุนการให้บริการด้านการรังวัดสำนักงานที่ดินทั่วประเทศ

ตัวชี้วัดเชิงปริมาณ : จำนวนสำนักงานที่ดินที่ได้รับการสนับสนุนการให้บริการด้านการรังวัด 462 สำนักงาน

ตัวชี้วัดเชิงคุณภาพ : ประชาชนมีความพึงพอใจต่องานบริการด้านรังวัดของสำนักงานที่ดิน ไม่น้อยกว่าร้อยละ 80

งบประมาณ : 42.1400 ล้านบาท



## ประเด็นยุทธศาสตร์ที่ 4 : ยกระดับการบริการด้วยเทคโนโลยีดิจิทัล และการบริการที่ทันสมัย และส่งเสริมธุรกิจสิ่งหามทรัพย์ที่เป็นเลิศในระดับสากล

เป้าประสงค์ : องค์กรสมรรถนะสูง อำนวยความสะดวกในการให้บริการแก่ประชาชน ยึดหลักธรรมาภิบาล

กลยุทธ์ : 1. พัฒนาและส่งเสริมการบริการประชาชนด้วยระบบอิเล็กทรอนิกส์

2. สร้างระบบการบริหารงานสู่การเป็นองค์กรดิจิทัล

ตัวชี้วัดและค่าเป้าหมาย : 1. ความสำเร็จของการพัฒนาองค์กรสู่การทำงานด้วยระบบดิจิทัล ไม่น้อยกว่าร้อยละ 80

2. ประชาชนมีความพึงพอใจต่องานบริการของกรมที่ดิน ไม่น้อยกว่าร้อยละ 80

แผนงาน/โครงการที่สำคัญ

3. โครงการเพิ่มประสิทธิภาพแพลตฟอร์มกลางภาครัฐในการให้บริการเชิงตำแหน่งของประเทศ ประกอบด้วย

ตัวชี้วัดเชิงปริมาณ : ผู้ใช้บริการระบบโครงข่ายการรังวัดด้วยดาวเทียมแบบจลน์จากหน่วยงานภาครัฐ และภาคเอกชน จำนวนไม่น้อยกว่า 9,000 ราย

ตัวชี้วัดเชิงคุณภาพ : สามารถให้บริการข้อมูลเชิงตำแหน่งความละเอียดถูกต้องสูงผ่านระบบ RTK GNSS Network ได้อย่างต่อเนื่อง และมีประสิทธิภาพ ร้อยละ 100

งบประมาณ : 205.4000 ล้านบาท

กิจกรรม : เพิ่มประสิทธิภาพแพลตฟอร์มกลางภาครัฐในการให้บริการเชิงตำแหน่งของประเทศ

ตัวชี้วัดเชิงปริมาณ : ผู้ใช้บริการระบบโครงข่ายการรังวัดด้วยดาวเทียมแบบจลน์จากหน่วยงานภาครัฐและภาคเอกชน จำนวนไม่น้อยกว่า 9,000 ราย

ตัวชี้วัดเชิงคุณภาพ : สามารถให้บริการข้อมูลเชิงตำแหน่งความละเอียดถูกต้องสูงผ่านระบบ RTK GNSS Network ได้อย่างต่อเนื่องและมีประสิทธิภาพ ร้อยละ 100

งบประมาณ : 205.4000 ล้านบาท

4. โครงการพัฒนาและปรับวิธีการปฏิบัติราชการด้วยนวัตกรรมและระบบการทำงานที่เป็นดิจิทัล ประกอบด้วย

ตัวชี้วัดเชิงปริมาณ : จำนวนระบบหรือวิธีการปฏิบัติราชการที่ได้รับการปรับเปลี่ยนให้เป็นดิจิทัล 4 ระบบ

ตัวชี้วัดเชิงคุณภาพ : ร้อยละความสำเร็จของกรมที่ดินที่สอดคล้องกับวิธีปฏิบัติราชการทางอิเล็กทรอนิกส์ ไม่น้อยกว่าร้อยละ 60

งบประมาณ : 44.3935 ล้านบาท

กิจกรรม : พัฒนาและปรับวิธีการปฏิบัติราชการด้วยนวัตกรรมและระบบการทำงานที่เป็นดิจิทัล

ตัวชี้วัดเชิงปริมาณ : จำนวนระบบหรือวิธีการปฏิบัติราชการที่ได้รับการปรับเปลี่ยนให้เป็นดิจิทัล 4 ระบบ

ตัวชี้วัดเชิงคุณภาพ : ร้อยละความสำเร็จของกรมที่ดินที่สอดคล้องกับวิธีปฏิบัติราชการทางอิเล็กทรอนิกส์ ไม่น้อยกว่าร้อยละ 60

งบประมาณ : 44.3935 ล้านบาท



## ประเด็นยุทธศาสตร์ที่ 5 : พัฒนาสู่องค์กรสมรรถนะสูงและมีธรรมาภิบาล

**เป้าประสงค์ :** องค์กรสมรรถนะสูง อำนวยความสะดวกในการให้บริการแก่ประชาชน ยึดหลักธรรมาภิบาล

- กลยุทธ์ :**
1. เสริมสร้างศักยภาพองค์กรเพื่อสร้างมาตรฐานและภาพลักษณ์งานบริการที่ดี
  2. พัฒนาบุคลากรให้มีความรู้ ทักษะและทัศนคติที่พร้อมรับการเปลี่ยนแปลงควบคู่คุณธรรม
  3. การพัฒนาสู่องค์กรสมรรถนะสูงและมีธรรมาภิบาล

- ตัวชี้วัดและค่าเป้าหมาย :**
1. ความสำเร็จของการพัฒนาองค์กรสู่การทำงานด้วยระบบดิจิทัล ไม่น้อยกว่าร้อยละ 80
  2. ประชาชนมีความพึงพอใจต่องานบริการของกรมที่ดิน ไม่น้อยกว่าร้อยละ 80

### แผนงาน/โครงการที่สำคัญ

#### 1. โครงการพัฒนาสิ่งอำนวยความสะดวกในการให้บริการของสำนักงานที่ดิน ประกอบด้วย

**ตัวชี้วัดเชิงปริมาณ :** จำนวนหน่วยงานที่ได้รับการพัฒนาปรับปรุงก่อสร้างสิ่งอำนวยความสะดวก เพื่อให้บริการประชาชน 127 แห่ง

**ตัวชี้วัดเชิงคุณภาพ :** ประชาชนมีความพึงพอใจต่องานบริการของสำนักงานที่ดิน ไม่น้อยกว่าร้อยละ 80

**งบประมาณ :** 304.2159 ล้านบาท

**กิจกรรม :** พัฒนาสิ่งอำนวยความสะดวกในการให้บริการของสำนักงานที่ดิน

**ตัวชี้วัดเชิงปริมาณ :** จำนวนหน่วยงานที่ได้รับการพัฒนาปรับปรุงก่อสร้างสิ่งอำนวยความสะดวก เพื่อให้บริการประชาชน 64 แห่ง

**ตัวชี้วัดเชิงคุณภาพ :** ประชาชนมีความพึงพอใจต่องานบริการของสำนักงานที่ดิน ไม่น้อยกว่าร้อยละ 80

**งบประมาณ :** 34.6104 ล้านบาท

**กิจกรรม :** ปรับปรุงก่อสร้างอาคารสำนักงานที่ดินและสิ่งก่อสร้างประกอบ

**ตัวชี้วัดเชิงปริมาณ :** จำนวนหน่วยงานที่ได้รับการปรับปรุงก่อสร้างอาคารสำนักงานที่ดินและสิ่งก่อสร้างประกอบ เพื่อให้บริการประชาชน 63 แห่ง

**ตัวชี้วัดเชิงคุณภาพ :** ประชาชนมีความพึงพอใจต่องานบริการของสำนักงานที่ดิน ไม่น้อยกว่าร้อยละ 80

**งบประมาณ :** 269.6055 ล้านบาท

#### 2. ผลผลิต งานด้านทะเบียนและรังวัดที่ดินที่บริการให้แก่ประชาชน ประกอบด้วย

**ตัวชี้วัดเชิงปริมาณ :** จำนวนประชาชนที่ได้รับการบริการ 13.65 ล้านราย

**ตัวชี้วัดเชิงคุณภาพ :** ประชาชนมีความเชื่อมั่นต่องานบริการของกรมที่ดิน ไม่น้อยกว่าร้อยละ 80

**งบประมาณ :** 682.4813 ล้านบาท

**กิจกรรม :** เพิ่มประสิทธิภาพระบบการดูแลหลักฐานทางทะเบียนที่ดิน

**ตัวชี้วัดเชิงปริมาณ :** จำนวนหลักฐานทางทะเบียนที่ดินและการรังวัดที่ดินที่ได้รับการดูแลรักษาและปรับปรุง 39 ล้านแปลง

**ตัวชี้วัดเชิงคุณภาพ :** หลักฐานทางทะเบียนที่ดินของประชาชนได้รับการดูแลรักษาอย่างปลอดภัย ไม่น้อยกว่าร้อยละ 80

**งบประมาณ :** 47.8746 ล้านบาท



กิจกรรม : บริการด้านทะเบียนที่ดินและรังวัดที่ดินในสำนักงานที่ดิน

ตัวชี้วัดเชิงปริมาณ : จำนวนประชาชนที่ได้รับการบริการด้านทะเบียนและรังวัด 13.65 ล้านราย

ตัวชี้วัดเชิงคุณภาพ : ประชาชนมีความพึงพอใจต่อบริการด้านทะเบียนและรังวัดของสำนักงานที่ดิน ไม่น้อยกว่าร้อยละ 80

งบประมาณ : 634,606,700 บาท

### 3. โครงการพัฒนาศักยภาพด้านงานรังวัดเพื่อขับเคลื่อนการพัฒนาประเทศ ประกอบด้วย

ตัวชี้วัดเชิงปริมาณ : ร้อยละความสำเร็จในการกำหนดแนวทางหรือมาตรการในการกำกับดูแลช่างรังวัดเอกชน ไม่น้อยกว่าร้อยละ 80

ตัวชี้วัดเชิงคุณภาพ : ความพึงพอใจของประชาชนในการใช้บริการช่างรังวัดเอกชน ไม่น้อยกว่าร้อยละ 80

งบประมาณ : 2.3440 ล้านบาท

กิจกรรม : ยกระดับมาตรฐานและสร้างกรอบแนวทางการปฏิบัติงานรังวัดของช่างรังวัดเอกชน

ตัวชี้วัดเชิงปริมาณ : ร้อยละความสำเร็จในการกำหนดแนวทางหรือมาตรการในการกำกับดูแลช่างรังวัดเอกชน ไม่น้อยกว่าร้อยละ 80

ตัวชี้วัดเชิงคุณภาพ : ความพึงพอใจของประชาชนในการใช้บริการช่างรังวัดเอกชน ร้อยละ 80

งบประมาณ : 1.5460 ล้านบาท

กิจกรรม : สัมมนาแลกเปลี่ยนองค์ความรู้และประชาสัมพันธ์การประกอบธุรกิจตามพระราชบัญญัติช่างรังวัดเอกชน พ.ศ. 2535

ตัวชี้วัดเชิงปริมาณ : ร้อยละความสำเร็จในการแลกเปลี่ยนองค์ความรู้ของช่างรังวัดเอกชน ไม่น้อยกว่าร้อยละ 80

ตัวชี้วัดเชิงคุณภาพ : ผู้สนใจประกอบธุรกิจตามพระราชบัญญัติช่างรังวัดเอกชน พ.ศ. 2535 และ/หรือขอรับใบอนุญาตเป็นช่างรังวัดเอกชน มีความรู้ ความเข้าใจ เกี่ยวกับแนวทางการประกอบธุรกิจฯ หรือการขอรับใบอนุญาตเป็นช่างรังวัดเอกชน ไม่น้อยกว่าร้อยละ 80

งบประมาณ : 0.7980 ล้านบาท

### 4. โครงการการพัฒนาทักษะดิจิทัลสำหรับบุคลากรภาครัฐเพื่อการขับเคลื่อนรัฐบาลดิจิทัล ประกอบด้วย

ตัวชี้วัดเชิงปริมาณ : ผู้บริหารและผู้ปฏิบัติงานของกรมที่ดินมีความรู้เพื่อส่งเสริมให้กรมที่ดินก้าวสู่การเป็นหน่วยงานในรัฐบาลดิจิทัล ไม่น้อยกว่า 87 คน

ตัวชี้วัดเชิงคุณภาพ : ผู้บริหารและผู้ปฏิบัติงานของกรมที่ดินมีความรู้ด้านดิจิทัล ร้อยละ 100

งบประมาณ : 2.3440 ล้านบาท

กิจกรรม : การพัฒนาทักษะดิจิทัลสำหรับบุคลากรภาครัฐเพื่อการขับเคลื่อนรัฐบาลดิจิทัล

ตัวชี้วัดเชิงปริมาณ : ผู้บริหารและผู้ปฏิบัติงานของกรมที่ดินมีความรู้เพื่อส่งเสริมให้กรมที่ดินก้าวสู่การเป็นหน่วยงานในรัฐบาลดิจิทัล ไม่น้อยกว่า 87 คน

ตัวชี้วัดเชิงคุณภาพ : ผู้บริหารและผู้ปฏิบัติงานของกรมที่ดินมีความรู้ด้านดิจิทัล ร้อยละ 100

งบประมาณ : 0.8421 ล้านบาท



#### 5. โครงการพัฒนากำลังคนภาครัฐตามหลักธรรมาภิบาล ประกอบด้วย

ตัวชี้วัดเชิงปริมาณ : ข้าราชการกรมที่ดินได้รับการพัฒนาและเพิ่มประสิทธิภาพในการปฏิบัติงานให้บริการประชาชน 420 คน

ตัวชี้วัดเชิงคุณภาพ : ผู้เข้ารับการฝึกอบรมมีความรู้ ทักษะ และสามารถนำความรู้ไปใช้ในการปฏิบัติงานได้อย่างมีประสิทธิภาพ ไม่น้อยกว่าร้อยละ 80

งบประมาณ : 3.0997 ล้านบาท

#### กิจกรรม : พัฒนากำลังคนภาครัฐตามหลักธรรมาภิบาล

ตัวชี้วัดเชิงปริมาณ : ข้าราชการกรมที่ดินได้รับการพัฒนาและเพิ่มประสิทธิภาพในการปฏิบัติงานให้บริการประชาชน 420 คน

ตัวชี้วัดเชิงคุณภาพ : ผู้เข้ารับการฝึกอบรมมีความรู้ ทักษะ และนำความรู้ไปใช้ในการปฏิบัติงานได้อย่างมีประสิทธิภาพ

โดยผ่านเกณฑ์การวัดและประเมินผลตามที่กำหนด ร้อยละ 80

งบประมาณ : 3.0997 ล้านบาท

#### 6. โครงการพัฒนาและปรับปรุงกฎหมายเพื่อสร้างและขยายโอกาสให้กับประชาชน ประกอบด้วย

ตัวชี้วัดเชิงปริมาณ : จำนวนระบบหรือวิธีการปฏิบัติราชการที่ได้รับการปรับเปลี่ยนให้เป็นดิจิทัล 4 ระบบ

ตัวชี้วัดเชิงคุณภาพ : ร้อยละความสำเร็จของกรมที่ดินที่สอดคล้องกับวิสัยปฏิบัติราชการทางอิเล็กทรอนิกส์ ไม่น้อยกว่าร้อยละ 60

งบประมาณ : 44.3935 ล้านบาท

#### กิจกรรม : พัฒนาและปรับปรุงกฎหมายเพื่อสร้างและขยายโอกาสให้กับประชาชน

ตัวชี้วัดเชิงปริมาณ : ร้อยละความสำเร็จในการแก้ไขปรับปรุงกฎหมายเพื่อสร้างโอกาสการเติบโตทางเศรษฐกิจและสังคม

ไม่น้อยกว่าร้อยละ 60

ตัวชี้วัดเชิงคุณภาพ : สามารถสร้างความเชื่อมั่นให้กับประชาชนได้ ไม่น้อยกว่าร้อยละ 80

งบประมาณ : 4.7759 ล้านบาท



## วงเงินงบประมาณจำแนกตามหมวดรายจ่าย ประจำปีงบประมาณ พ.ศ. 2569

แผนงาน/ผลผลิต/โครงการ	งบรายจ่าย					รวม
	งบบุคลากร	งบดำเนินงาน	งบลงทุน	งบรายจ่ายอื่น	งบอุดหนุน	
<b>รวมทั้งสิ้น</b>	4,335.9938	1,812.4055	1,394.3720	251.8602	7,794.6315	
ยุทธศาสตร์ชาติ : ด้านความมั่นคง						
แผนงานบูรณาการ : ขับเคลื่อนการแก้ไขปัญหาจังหวัดชายแดนภาคใต้				72.1487	72.1487	
เป้าหมาย : แผนงานบูรณาการขับเคลื่อนการแก้ไขปัญหาจังหวัดชายแดนภาคใต้						
โครงการที่ 1 : พัฒนาศักยภาพของพื้นที่				72.1487	72.1487	
กิจกรรม : เสริมสร้างความเข้มแข็งเศรษฐกิจฐานราก				72.1487	72.1487	
ยุทธศาสตร์ชาติ : ด้านการสร้างโอกาสและความเสมอภาคทางสังคม						
แผนงานยุทธศาสตร์ : การบริหารจัดการที่ดินและทรัพยากรดิน	362.1607		132.1006		494.2613	
เป้าหมาย : แผนงานยุทธศาสตร์การบริหารจัดการที่ดินและทรัพยากรดิน						
โครงการที่ 1 : เดินสำรวจออกโฉนดที่ดินเพื่อกระจายการถือครองที่ดินอย่างเป็นธรรม	295.0077		3.8095		298.8172	
กิจกรรมที่ 1 : บริหารจัดการข้อมูลเพื่อสนับสนุนการเดินสำรวจออกโฉนดที่ดิน	45.9145				45.9145	
กิจกรรมที่ 2 : เดินสำรวจออกโฉนดที่ดินและรังวัดรูปแบบโฉนดที่ดินให้เป็นมาตรฐานเดียวกันให้ครอบคลุมทั่วประเทศ	249.0932		3.8095		252.9027	
โครงการที่ 2 : จัดที่ดินเพื่อลดความเหลื่อมล้ำทางสังคม	67.1530		128.2911		195.4441	
กิจกรรมที่ 1 : พัฒนาสาธารณูปโภคขั้นพื้นฐานในพื้นที่หมู่บ้านอาสาพัฒนาป้องกันตนเอง (อพป.) และพื้นที่จัดที่ดินทำกินตามนโยบายรัฐบาล	17.3672		97.8224		115.1896	
กิจกรรมที่ 2 : จัดทำข้อมูลที่ดินเพื่อการจัดที่ดินตามนโยบายรัฐบาล	2.2654				2.2654	
กิจกรรมที่ 3 : การจัดที่ดินทำกินให้ชุมชนตามนโยบายรัฐบาล	30.0000				30.0000	
กิจกรรมที่ 4 : จัดที่ดินและปรับปรุงสิ่งสาธารณูปโภคและพัฒนาแหล่งน้ำในที่ดินสาธารณประโยชน์เพื่อจัดความยากจนและพัฒนาชนบท	17.5204		30.4687		47.9891	

## วงเงินงบประมาณจำแนกตามหมวดรายจ่าย ประจำปีงบประมาณ พ.ศ. 2569

แผนงาน/ผลผลิต/โครงการ	งบรายจ่าย					รวมทั้งสิ้น
	งบบุคลากร	งบดำเนินงาน	งบลงทุน	งบรายจ่ายอื่น	งบอุดหนุน	
ยุทธศาสตร์ชาติ : ด้านการสร้างการเติบโตบนคุณภาพชีวิตที่เป็นมิตรต่อสิ่งแวดล้อม						
แผนงานยุทธศาสตร์ : สร้างการเติบโตอย่างยั่งยืน อนุรักษ์ ฟื้นฟู และป้องกันทรัพยากรธรรมชาติ		26.2244	52.8261	78.6783		157.7288
เป้าหมาย : แผนงานยุทธศาสตร์สร้างการเติบโตอย่างยั่งยืน อนุรักษ์ ฟื้นฟูและป้องกันการทำลายทรัพยากรธรรมชาติ						
โครงการที่ 4 : พัฒนาระบบข้อมูลด้านที่ดินเพื่อเพิ่มศักยภาพในการพัฒนาประเทศ			52.8261	78.6783		131.5044
กิจกรรมที่ 1 : จัดทำฐานข้อมูลด้านที่ดินเพื่อการพัฒนาประเทศ			1.3261	46.8331		48.1592
กิจกรรมที่ 2 : บริหารจัดการงานรังวัดที่ดินด้วยระบบดาวเทียม (RTK GNSS Network)			51.5000	31.8452		83.3452
โครงการที่ 5 : รังวัดออกและตรวจสอบหนังสือสำคัญสำหรับที่หลวงและควบคุมครองที่ดินของรัฐ		26.2244				26.2244
กิจกรรม : รังวัดออกและตรวจสอบหนังสือสำคัญสำหรับที่หลวงและควบคุมครองที่ดินของรัฐ		26.2244				26.2244
ยุทธศาสตร์ชาติ : ด้านการปรับสมดุลและพัฒนาระบบการบริหารจัดการภาครัฐ						
แผนงานยุทธศาสตร์ : พัฒนาระบบการบริการประชาชนและการพัฒนาประสิทธิภาพภาครัฐ		1,282.8668	1,004.0453	101.0332		2,387.9453
เป้าหมาย : แนวทางย่อยการพัฒนาบริการประชาชน						
โครงการที่ 6 : พัฒนาสิ่งอำนวยความสะดวกในการให้บริการของสำนักงานที่ดิน			304.2159			304.2159
กิจกรรมที่ 1 : พัฒนาสิ่งอำนวยความสะดวกในการให้บริการของสำนักงานที่ดิน			34.6104			34.6104
กิจกรรมที่ 2 : ปรับปรุงก่อสร้างอาคารสำนักงานที่ดินและสิ่งก่อสร้างประกอบ			269.6055			269.6055
โครงการที่ 7 : เพิ่มประสิทธิภาพการให้บริการด้วยการยกระดับเป็นสำนักงานที่ดินอิเล็กทรอนิกส์ทั้งระบบ		373.9222	109.0160	6.9222		489.8604
กิจกรรม : เพิ่มประสิทธิภาพการให้บริการด้วยการยกระดับเป็นสำนักงานที่ดินอิเล็กทรอนิกส์ทั้งระบบ		373.9222	109.0160	6.9222		489.8604

## วงเงินงบประมาณจำแนกตามหมวดรายจ่าย ประจำปีงบประมาณ พ.ศ. 2569

แผนงาน/ผลผลิต/โครงการ	งบรายจ่าย				รวมทั้งสิ้น
	งบบุคลากร	งบดำเนินงาน	งบลงทุน	งบรายจ่ายอื่น	
เป้าหมาย : แนวทางย่อยการพัฒนาบริการประชาชน					
โครงการที่ 8 : ยกระดับการปฏิบัติงานด้านการรังวัดด้วยระบบอิเล็กทรอนิกส์ (Smart Survey)		253.4567	520.9004	82.4175	856.7746
กิจกรรมที่ 1 : สนับสนุนการให้บริการด้านรังวัดสำนักงานที่ดินทั่วประเทศ		42.1400			42.1400
กิจกรรมที่ 2 : ยกระดับการปฏิบัติงานด้านการรังวัดด้วยระบบอิเล็กทรอนิกส์ (Smart Survey)		211.3167	520.9004	82.4175	841.6346
ผลผลิตที่ 9 : งานด้านทะเบียนและรังวัดที่ดินที่บริการให้แก่ประชาชน		637.7683	44.7130		682.4813
กิจกรรมที่ 1 : บริการด้านทะเบียนที่ดินและรังวัดที่ดินในสำนักงานที่ดิน		593.7239	40.8828		634.6067
กิจกรรมที่ 2 : เพิ่มประสิทธิภาพระบบการดูแลหลักฐานทางทะเบียนที่ดิน		44.0444	3.8302		47.8746
เป้าหมาย : แนวทางย่อยการปรับสมดุลภาครัฐ					
โครงการที่ 10 : พัฒนาศักยภาพด้านงานรังวัดเพื่อขับเคลื่อนการพัฒนาประเทศ		2.3440			2.3440
กิจกรรมที่ 1 : ยกระดับมาตรฐานและสร้างกรอบแนวทางการปฏิบัติงานรังวัดของจังหวัดเอกชน		1.5460			1.5460
กิจกรรมที่ 2 : สัมมนาแลกเปลี่ยนองค์ความรู้และประชาสัมพันธ์พันธกิจการประกอบธุรกิจ		0.7980			0.7980
ตามพระราชบัญญัติช่างรังวัดเอกชน พ.ศ. 2535					
เป้าหมาย : แนวทางย่อยการพัฒนากระบวนการบริหารงานภาครัฐ					
โครงการที่ 11 : พัฒนาและปรับปรุงวิธีการปฏิบัติราชการด้วยนวัตกรรมและระบบการทำงานที่เป็นดิจิทัล		7.5000	25.2000	11.6935	44.3935
กิจกรรม : พัฒนาและปรับปรุงวิธีการปฏิบัติราชการด้วยนวัตกรรมและระบบการทำงานที่เป็นดิจิทัล		7.5000	25.2000	11.6935	44.3935
โครงการที่ 12 : พัฒนาและปรับปรุงกฎหมายเพื่อสร้างและขยายโอกาสให้กับประชาชน		4.7759			4.7759
กิจกรรม : พัฒนาและปรับปรุงกฎหมายเพื่อสร้างและขยายโอกาสให้กับประชาชน		4.7759			4.7759

## วงเงินงบประมาณจำแนกตามหมวดรายจ่าย ประจำปีงบประมาณ พ.ศ. 2569

แผนงาน/ผลผลิต/โครงการ	งบรายจ่าย				รวมทั้งสิ้น
	งบบุคลากร	งบดำเนินงาน	งบลงทุน	งบรายจ่ายอื่น	
เป้าหมาย : แนวทางย่อยการสร้างและพัฒนาบุคลากรภาครัฐ					
โครงการที่ 13 : พัฒนากำลังคนภาครัฐตามหลักธรรมาภิบาล		3.0997			3.0997
กิจกรรม : พัฒนากำลังคนภาครัฐตามหลักธรรมาภิบาล		3.0997			3.0997
แผนงาน : บุคลากรรัฐบาลดิจิทัล		0.8421	205.4000		206.2421
เป้าหมาย : แผนงานบูรณาการรัฐบาลดิจิทัล					
โครงการที่ 14 : เพิ่มประสิทธิภาพแพลตฟอร์มกลางภาครัฐในการให้บริการเชิงตำแหน่งของประเทศ			205.4000		205.4000
กิจกรรม : เพิ่มประสิทธิภาพแพลตฟอร์มกลางภาครัฐในการให้บริการเชิงตำแหน่งของประเทศ			205.4000		205.4000
ยุทธศาสตร์ชาติ : ด้านการปรับสมดุลและพัฒนาาระบบการบริหารจัดการภาครัฐ					
แผนงาน : บุคลากรรัฐบาลดิจิทัล (ต่อ)		0.8421	205.4000		206.2421
เป้าหมาย : แผนงานบูรณาการรัฐบาลดิจิทัล					
โครงการที่ 15 : การพัฒนาทักษะดิจิทัลสำหรับบุคลากรภาครัฐเพื่อการขับเคลื่อนรัฐบาลดิจิทัล		0.8421			0.8421
กิจกรรม : การพัฒนาทักษะดิจิทัลสำหรับบุคลากรภาครัฐเพื่อการขับเคลื่อนรัฐบาลดิจิทัล		0.8421			0.8421
แผนงาน : บุคลากรภาครัฐ	4,335.9938	140.3115			4,476.3053
เป้าหมาย : แผนงานบุคลากร					
ผลผลิตที่ 16 : ค่าใช้จ่ายเพื่อการบริหารทรัพยากรบุคลากรขององค์กร	4,335.9938	140.3115			4,476.3053
กิจกรรม : ค่าใช้จ่ายเพื่อการบริหารทรัพยากรบุคลากรขององค์กร	4,335.9938	140.3115			4,476.3053

ตารางเปรียบเทียบงบประมาณที่ได้รับ ในระดับผลผลิต/โครงการ  
(ปีงบประมาณ พ.ศ. 2567 - 2569)

แผนจัด/โครงการ/กิจกรรม	หน่วยนับ	เป้าหมาย / งบประมาณ				
		2567	2568	(%)เพิ่ม/ลด	2569	(%)เพิ่ม/ลด
	ล้านบาท	7,228.3032	7,489.1920	3.61	7,794.6315	4.08
<b>โครงการ พัฒนาคาดศักยภาพของพื้นที่</b>	แปลง	14,000	16,000	14.29	16,000	0.00
	ล้านบาท	49.0832	66.2348	34.94	72.1487	8.93
กิจกรรม เสริมสร้างความเข้มแข็งเศรษฐกิจฐานราก					16,000	100.00
					72.1487	100.00
กิจกรรม ตำบลมั่นคง มั่งคั่ง ยั่งยืน	แปลง	14,000	16,000	14.29		
	ล้านบาท	49.0832	66.2348	34.94		
<b>โครงการ บูรณาการความร่วมมือในการออกหนังสือสำคัญสำหรับที่หลวงเพื่อแก้ไขปัญหาการบุกรุกที่ดินของรัฐ</b>	คน	300				
	ล้านบาท	2.8641				
กิจกรรม บูรณาการความร่วมมือในการออกหนังสือสำคัญสำหรับที่หลวงเพื่อแก้ไขปัญหาการบุกรุกที่ดินของรัฐ	คน	300				
	ล้านบาท	2.8641				
<b>โครงการ การพัฒนาทักษะดิจิทัลสำหรับบุคลากรภาครัฐเพื่อการขับเคลื่อนรัฐบาลดิจิทัล<sup>1</sup></b>	คน	39	57	46.15	87	52.63
	ล้านบาท	0.4465	0.6138	37.47	0.8421	37.19
กิจกรรม การพัฒนาทักษะดิจิทัลสำหรับบุคลากรภาครัฐเพื่อการขับเคลื่อนรัฐบาลดิจิทัล	คน	39	57	46.15	87	52.63
	ล้านบาท	0.4465	0.6138	37.47	0.8421	37.19
<b>โครงการ เชื่อมโยงระบบให้บริการค้นหาตำแหน่งรูปแปลงที่ดินด้วยระบบภูมิสารสนเทศทางอินเตอร์เน็ต (LandsMaps) กับ Platform กลางทะเบียนทรัพย์สิน</b>	อันแปลง/ หน่วยงาน	34/ 5				
	ล้านบาท	20.0000				
กิจกรรม เชื่อมโยงระบบให้บริการค้นหาตำแหน่งรูปแปลงที่ดินด้วยระบบภูมิสารสนเทศทางอินเตอร์เน็ต (LandsMaps) กับ Platform กลางทะเบียนทรัพย์สิน	อันแปลง/ หน่วยงาน	34/ 5				
	ล้านบาท	20.0000				
<b>โครงการ ระบบรักษาความปลอดภัยทางไซเบอร์สำหรับเชื่อมโยงข้อมูลกับแพลตฟอร์มกลาง (Platform) เพื่อการบูรณาการระบบทะเบียนทรัพย์สิน</b>	ระบบ	1				
	ล้านบาท	40.0000				
กิจกรรม ระบบรักษาความปลอดภัยทางไซเบอร์สำหรับเชื่อมโยงข้อมูลกับแพลตฟอร์มกลาง (Platform) เพื่อการบูรณาการระบบทะเบียนทรัพย์สิน	ระบบ	1				
	ล้านบาท	40.0000				
<b>โครงการ เพิ่มประสิทธิภาพศูนย์ควบคุมของระบบโครงข่ายการรังวัดด้วยดาวเทียมแบบจลน์เพื่อเป็นแพลตฟอร์มกลางภาครัฐในการให้บริการเชิงตำแหน่งของประเทศ</b>	ราย		3,000	100.00		
	ล้านบาท		48.0000	100.00		
กิจกรรม เพิ่มประสิทธิภาพศูนย์ควบคุมของระบบโครงข่ายการรังวัดด้วยดาวเทียมแบบจลน์เพื่อเป็นแพลตฟอร์มกลางภาครัฐในการให้บริการเชิงตำแหน่งของประเทศ	ราย		3,000	100.00		
	ล้านบาท		48.0000	100.00		
<b>โครงการ เพิ่มประสิทธิภาพแพลตฟอร์มกลางภาครัฐในการให้บริการเชิงตำแหน่งของประเทศ</b>	ราย				9,000	100.00
	ล้านบาท				205.4000	100.00
กิจกรรม เพิ่มประสิทธิภาพแพลตฟอร์มกลางภาครัฐในการให้บริการเชิงตำแหน่งของประเทศ	ราย				9,000	100.00
	ล้านบาท				205.4000	100.00
<b>โครงการ เพิ่มประสิทธิภาพการรักษาความมั่นคงปลอดภัยเพื่อบูรณาการข้อมูลข้อมูลจากดาวเทียมกับแพลตฟอร์มกลางสำนักงานคณะกรรมการการรักษาความมั่นคงปลอดภัยไซเบอร์แห่งชาติ</b>	ร้อยละ		99	100.00		
	ล้านบาท		78.7200	100.00		
กิจกรรม เพิ่มประสิทธิภาพการรักษาความมั่นคงปลอดภัยเพื่อบูรณาการข้อมูลข้อมูลจากดาวเทียมกับแพลตฟอร์มกลางสำนักงานคณะกรรมการการรักษาความมั่นคงปลอดภัยไซเบอร์แห่งชาติ	ร้อยละ		99	100.00		
	ล้านบาท		78.7200	100.00		
<b>โครงการ จัดที่ดินเพื่อลดความเหลื่อมล้ำทางสังคม</b>	แปลง	12,600	12,250	-2.78	28,250	130.61
	ล้านบาท	149.0296	141.1426	-5.29	195.4441	38.47
กิจกรรม การจัดที่ดินทำกินให้ชุมชนตามนโยบายรัฐบาล	แปลง	9,500	9,500	0.00	25,000	163.16
	ล้านบาท	9.9408	9.9408	0.00	30.0000	201.79
กิจกรรม จัดทำข้อมูลที่ดินเพื่อการจัดที่ดินตามนโยบายรัฐบาล	รวม/ราย	3,000/10,000	3,000/10,000	0/0	3,000/10,000	0/0
	ล้านบาท	1.9500	1.9500	0.00	2.2654	16.17
กิจกรรม พัฒนาสาธารณูปโภคขั้นพื้นฐานในพื้นที่หมู่บ้านอาสาพัฒนาป้องกันตนเอง (อพป.) และพื้นที่จัดที่ดินทำกินตามนโยบายรัฐบาล (สจร.)	แปลง	2,100	1,750	-16.67	2,250	28.57
	ล้านบาท	86.5948	70.7056	-18.35	115.1896	62.91
กิจกรรม จัดที่ดินและปรับปรุงสิ่งสาธารณูปโภคและพัฒนาแหล่งน้ำที่ดินสาธารณูปโภคเพื่อจัดความยากจนและพัฒนาชนบท	แปลง	1,000	1,000	0.00	1,000	0.00
	ล้านบาท	49.9640	58.5462	17.18	47.9891	-18.03
กิจกรรม การดำเนินงานของคณะกรรมการจัดที่ดิน และคณะกรรมการพิจารณาการพิจารณาที่ดิน	เรื่อง	15		-100.00		
	ล้านบาท	0.5800		-100.00		



ตารางเปรียบเทียบงบประมาณที่ได้รับ ในระดับผลผลิต/โครงการ  
(ปีงบประมาณ พ.ศ. 2567 - 2569)

ผลผลิต/โครงการ/กิจกรรม	หน่วยนับ	เป้าหมาย / งบประมาณ				
		2567	2568	(%)เพิ่ม/ลด	2569	(%)เพิ่ม/ลด
โครงการ เดินสำรวจออกโฉนดที่ดินเพื่อกระจายการถือครองที่ดินอย่างเป็นธรรม	ร้อยละ	80		-100.00		
	ล้านบาท	220.8411		-100.00		
	แปลง		70,000	100.00	70,000	0.00
	ล้านบาท		334.9493	100.00	298.8172	-10.79
กิจกรรม เดินสำรวจออกโฉนดที่ดินและรังวัดรูปแปลงโฉนดที่ดินให้เป็นมาตรฐานเดียวกันให้ครอบคลุมทั่วประเทศ	แปลง	42,680	70,000	64.01	70,000	0.00
	ล้านบาท	152.0514	240.5208	58.18	252.9027	5.15
กิจกรรม จัดสร้างและให้บริการระวางแผนที่ภาพถ่ายทางอากาศ	ระวาง	10,000		-100.00		
	ล้านบาท	65.9527		-100.00		
กิจกรรม บริหารจัดการข้อมูลเพื่อสนับสนุนการเดินสำรวจออกโฉนดที่ดิน	แปลง/ระวาง		85,000/10,000	100.00	86,000/10,000	1.78/0
	ล้านบาท		94.4285	100.00	45.9145	-51.38
กิจกรรม บริหารจัดการข้อมูลนอกดิน	แปลง	100,000		-100.00		
	ล้านบาท	2.8370		-100.00		
โครงการ พัฒนาระบบข้อมูลด้านที่ดินเพื่อเพิ่มศักยภาพในการพัฒนาประเทศ	แปลง	26,000		-100.00		
	ล้านบาท	39.4841		-100.00		
	ข้อมูล		1,275,000	100.00	1,830,000	43.53
	ล้านบาท		297.2187	100.00	131.5044	-55.76
กิจกรรม จัดทำฐานข้อมูลด้านที่ดินเพื่อการพัฒนาประเทศ	แปลง	26,000		-100.00		
	ล้านบาท	4.1599		-100.00		
	ข้อมูล		775,000	100.00	1,230,000	58.71
	ล้านบาท		56.9663	100.00	48.1592	-15.46
กิจกรรม ปรับปรุงแผนที่รูปแปลงที่ดินดิจิทัล	แปลง	300,000				
	ล้านบาท	4.7810				
กิจกรรม จัดทำฐานข้อมูลแนวเขตทางสาธารณประโยชน์ มาตราส่วน 1 : 4000	กิโลเมตร	250,000				
	ล้านบาท	4.1917				
กิจกรรมย่อย จัดทำแผนที่เพื่อแก้ไขปัญหาการทับซ้อนแนวเขตที่ดินของรัฐ	ระวาง	3,500				
	ล้านบาท	3.7879				
กิจกรรม บริหารจัดการงานรังวัดที่ดินด้วยระบบดาวเทียม (RTK GNSS Network)	แปลง	400,000	500,000	25.00	600,000	20.00
	ล้านบาท	22.5636	240.2524	964.78	83.3452	-65.31
โครงการ รังวัดออกและตรวจสอบหนังสือสำคัญสำหรับที่หลวงและควบคุมคุ้มครองที่ดินของรัฐ	แปลง/ไร่	260/18,000	260/18,000	0.00	600/40,000	0.00
	ล้านบาท	12.4485	12.3044	-1.16	26.2244	113.13
กิจกรรม รังวัดออกและตรวจสอบหนังสือสำคัญสำหรับที่หลวงและควบคุมคุ้มครองที่ดินของรัฐ	แปลง/ไร่	260/18,000	260/18,000	0.00	600/40,000	0.00
	ล้านบาท	12.4485	12.3044	-1.16	26.2244	113.13
โครงการ พัฒนาระบบอำนวยความสะดวกในการให้บริการของสำนักงานที่ดิน	ร้อยละ	80		-100.00		
	ล้านบาท	566.2527		-100.00		
	แห่ง		189	100.00	127	-32.80
	ล้านบาท		512.7485	100.00	304.2159	-40.67
กิจกรรม พัฒนาระบบอำนวยความสะดวกในการให้บริการของสำนักงานที่ดิน	แห่ง	50	104	108.00	64	-38.46
	ล้านบาท	17.6236	52.1445	195.88	34.6104	-33.63
กิจกรรม พัฒนาระบบการดูแลหลักฐานทางทะเบียนที่ดิน	ร้อยละ	100				
	ล้านบาท	9.3114				
กิจกรรม พัฒนาระบบสิทธิการบริการประชาชนใน 5 จังหวัดชายแดนภาคใต้	ร้อยละ	100				
	ล้านบาท	8.4811				
กิจกรรม ปรับปรุงก่อสร้างอาคารสำนักงานที่ดินและสิ่งก่อสร้างประกอบ	แห่ง	94	85	-9.57	63	-25.88
	ล้านบาท	401.7210	460.6040	14.66	269.6055	-41.47
กิจกรรมย่อย จัดซื้อเครื่องพิมพ์โฉนดที่ดิน	ชุด	2				
	ล้านบาท	45.6156				
กิจกรรม เพิ่มประสิทธิภาพระบบคอมพิวเตอร์แม่ข่ายเสมือนเพื่อให้บริการประชาชน (DOL Public Cloud)	เครื่อง	800				
	ล้านบาท	83.5000				



ตารางเปรียบเทียบงบประมาณที่ได้รับ ในระดับผลผลิต/โครงการ  
(ปีงบประมาณ พ.ศ. 2567 - 2569)

ผลผลิต/โครงการ/กิจกรรม	หน่วยนับ	เป้าหมาย / งบประมาณ				
		2567	2568	(%)เพิ่ม/ลด	2569	(%)เพิ่ม/ลด
<b>ผลผลิต</b> งานด้านทะเบียนและรังวัดที่ดินให้บริการให้แก่ประชาชน	สำเนา	13	13	0.00	13.65	5.00
	<b>ล้านบาท</b>	<b>700.0531</b>	<b>633.1175</b>	<b>-9.56</b>	<b>682.4813</b>	<b>7.80</b>
กิจกรรม เพิ่มประสิทธิภาพระบบการดูแลหลักฐานทางทะเบียนที่ดิน	สำเนา	37	37	0.00	39	5.41
	<b>ล้านบาท</b>	<b>42.7273</b>	<b>42.7493</b>	<b>0.05</b>	<b>47.8746</b>	<b>11.99</b>
กิจกรรม บริการด้านทะเบียนที่ดินและรังวัดที่ดินในสำนักงานที่ดิน	สำเนา	13	13	0.00	13.65	5.00
	<b>ล้านบาท</b>	<b>635.7053</b>	<b>532.2332</b>	<b>-16.28</b>	<b>634.6067</b>	<b>19.23</b>
กิจกรรมย่อย ปรับปรุงระบบไฟฟ้าในสำนักงานที่ดินทั่วประเทศ	แห่ง		15	100.00		
	<b>ล้านบาท</b>		<b>5.5810</b>	<b>100.00</b>		
กิจกรรมย่อย พัฒนาปรับปรุงระบบการรังวัดในสำนักงานที่ดิน	ราย		461	100.00		
	<b>ล้านบาท</b>		<b>52.5540</b>	<b>100.00</b>		
กิจกรรมย่อย พัฒนาระบบบริหารจัดการเว็บไซต์กรมที่ดินเพื่อการบริหารราชการและการบริการประชาชน	ร้อยละ	80		-100.00		
	<b>ล้านบาท</b>	<b>15.0000</b>		<b>-100.00</b>		
กิจกรรม สัมมนาทางวิชาการรับฟังความคิดเห็นปรับปรุงประมวลกฎหมายที่ดิน	ร้อยละ	60		-100.00		
	<b>ล้านบาท</b>	<b>3.6205</b>		<b>-100.00</b>		
กิจกรรม คลินิกที่ดินป็นศูนย์เพื่อสังคม	ครั้ง	234		-100.00		
	<b>ล้านบาท</b>	<b>3.0000</b>		<b>-100.00</b>		
<b>โครงการ</b> ยกระดับการปฏิบัติงานด้านการรังวัดด้วยระบบอิเล็กทรอนิกส์ (Smart Survey)	สำนักงาน	100	150	50.00	110	-26.67
	<b>ล้านบาท</b>	<b>31.9995</b>	<b>80.7597</b>	<b>152.38</b>	<b>856.7746</b>	<b>960.89</b>
กิจกรรม สนับสนุนการให้บริการด้านการรังวัดสำนักงานที่ดินทั่วประเทศ	สำนักงาน	100	150	50.00	462	208.00
	<b>ล้านบาท</b>	<b>6.9000</b>	<b>80.7597</b>	<b>1,070.43</b>	<b>42.1400</b>	<b>-47.82</b>
กิจกรรม ยกระดับการปฏิบัติงานด้านการรังวัดด้วยระบบอิเล็กทรอนิกส์ (Smart Survey)	สำนักงาน				110	100.00
	<b>ล้านบาท</b>				<b>814.6346</b>	<b>100.00</b>
กิจกรรม เวิร์กช็อปงานรังวัดของสำนักงานที่ดิน	ราย	1,350		-100.00		
	<b>ล้านบาท</b>	<b>1.0995</b>		<b>-100.00</b>		
กิจกรรม จัดสร้างหลักเขตที่ดินเพื่อใช้ในงานรังวัดของสำนักงานที่ดิน	แปลง	260,000		-100.00		
	<b>ล้านบาท</b>	<b>24.0000</b>		<b>-100.00</b>		
<b>โครงการ</b> พัฒนาศักยภาพด้านงานรังวัดเพื่อขับเคลื่อนการพัฒนาประเทศ	ร้อยละ	80	80	0.00	80	0.00
	<b>ล้านบาท</b>	<b>19.6378</b>	<b>2.6048</b>	<b>-86.74</b>	<b>2.3440</b>	<b>-10.01</b>
กิจกรรม ยกระดับมาตรฐานและสร้างกรอบแนวทางการปฏิบัติงานรังวัดของสำนักงานที่ดิน	ร้อยละ	80	80	0.00	80	0.00
	<b>ล้านบาท</b>	<b>19.6378</b>	<b>2.6048</b>	<b>-86.74</b>	<b>1.5460</b>	<b>-40.65</b>
กิจกรรม สัมมนาแลกเปลี่ยนองค์ความรู้และประชาสัมพันธ์การประกอบธุรกิจตามพระราชบัญญัติช่างรังวัดเอกชน พ.ศ. 2535 (สชอ.)	ร้อยละ				80	100.00
	<b>ล้านบาท</b>				<b>0.7980</b>	<b>100.00</b>
<b>โครงการ</b> เพิ่มประสิทธิภาพการให้บริการด้วยยกระดับเป็นสำนักงานที่ดินอิเล็กทรอนิกส์ทั้งระบบ	แห่ง	73	110	50.68		-100.00
	จังหวัด/สำนักงานที่ดิน				5/20	
กิจกรรม นำเข้าข้อมูลภาพลักษณ์หลักฐานการรังวัดของสำนักงานที่ดิน	แปลง	2,131,454		-100.00		
	<b>ล้านบาท</b>	<b>27.6256</b>		<b>-100.00</b>		
กิจกรรม การให้บริการค้นหาข้อมูลอาคารชุดแบบ 3 มิติ ในระบบอินเทอร์เน็ต	ยูนิค	320,000		-100.00		
	<b>ล้านบาท</b>	<b>15.7920</b>		<b>-100.00</b>		
กิจกรรม เพิ่มประสิทธิภาพการให้บริการของสำนักงานที่ดินเพื่อรองรับสำนักงานที่ดินอิเล็กทรอนิกส์	แห่ง	73	110	50.68		
	จังหวัด/สำนักงานที่ดิน				5/20	100.00
กิจกรรม จัดหาอุปกรณ์เพื่อการเป็นสำนักงานที่ดินอิเล็กทรอนิกส์	แห่ง	100		-100.00		
	<b>ล้านบาท</b>	<b>5.0000</b>		<b>-100.00</b>		
กิจกรรม พัฒนาการให้บริการขอใบอนุญาตอิเล็กทรอนิกส์ (e-service)	ระบบ	1		-100.00		
	<b>ล้านบาท</b>	<b>6.0000</b>		<b>-100.00</b>		
กิจกรรม พัฒนาระบบบริการในสำนักงานที่ดินด้วยเทคโนโลยีและเครื่องมือทันสมัย	แห่ง	381		-100.00		
	<b>ล้านบาท</b>	<b>37.3528</b>		<b>-100.00</b>		
กิจกรรม เตรียมความพร้อมสำนักงานที่ดินอิเล็กทรอนิกส์แบบ online	ครั้ง	5		-100.00		
	<b>ล้านบาท</b>	<b>0.4486</b>		<b>-100.00</b>		



ตารางเปรียบเทียบงบประมาณที่ได้รับ ในระดับผลผลิต/โครงการ  
(ปีงบประมาณ พ.ศ. 2567 - 2569)

ผลผลิต/โครงการ/กิจกรรม	หน่วยนับ	เป้าหมาย / งบประมาณ				
		2567	2568	(%)เพิ่ม/ลด	2569	(%)เพิ่ม/ลด
กิจกรรม จัดจ้างผู้ให้บริการศูนย์ปฏิบัติการเฝ้าระวังความมั่นคงปลอดภัยทางไซเบอร์ของกรมที่ดิน	ร้อยละ	80		-100.00		
	ล้านบาท	4.0000		-100.00		
กิจกรรม ยกระดับการให้บริการด้านเทคโนโลยีแผนที่และสารสนเทศในสำนักงานที่ดิน	พื้นที่	18		-100.00		
	ล้านบาท	8.6400		-100.00		
กิจกรรม สร้างศูนย์สารสนเทศที่ดิน กรมที่ดิน	ร้อยละ	15		-100.00		
	ล้านบาท	38.3180		-100.00		
กิจกรรม ย้ายศูนย์สารสนเทศที่ดิน ที่ 2	แห่ง	1		-100.00		
	ล้านบาท	39.0000		-100.00		
กิจกรรม พัฒนาระบบเชื่อมโยงกับหน่วยงานภายนอกเพื่อการจดทะเบียนสิทธิและนิติกรรม	ร้อยละ	461		-100.00		
	ล้านบาท	7.0000		-100.00		
กิจกรรม พัฒนาระบบการติดตามการใช้จ่ายงบประมาณ	ระบบ	1		-100.00		
	ล้านบาท	3.0000		-100.00		
โครงการ พัฒนาเป็นสำนักงานที่ดินอิเล็กทรอนิกส์ต่างสำนักงานแบบออนไลน์ทั่วประเทศ	สำนักงาน	212		-100.00		
	ล้านบาท	869.9000		-100.00		
กิจกรรม พัฒนาเป็นสำนักงานที่ดินอิเล็กทรอนิกส์ต่างสำนักงานแบบออนไลน์ทั่วประเทศ	สำนักงาน	212		-100.00		
	ล้านบาท	869.9000		-100.00		
โครงการ พัฒนาและปรับวิธีการปฏิบัติราชการด้วยนวัตกรรมและระบบการทำงานที่เป็นดิจิทัล	ระบบ		3	100.00	4	33.33
	ล้านบาท		112.3000	100.00	44.3935	-60.47
กิจกรรม พัฒนาและปรับวิธีการปฏิบัติราชการด้วยนวัตกรรมและระบบการทำงานที่เป็นดิจิทัล	ระบบ		3	100.00	4	33.33
	ล้านบาท		112.3000	100.00	44.3935	-60.47
โครงการ พัฒนาและปรับปรุงกฎหมายเพื่อสร้างและขยายโอกาสให้กับประชาชน	ร้อยละ		60	100.00	60	0.00
	ล้านบาท		3.6071	100.00	4.7759	32.40
กิจกรรม พัฒนาและปรับปรุงกฎหมายเพื่อสร้างและขยายโอกาสให้กับประชาชน	ร้อยละ		60	100.00	60	0.00
	ล้านบาท		3.6071	100.00	4.7759	32.40
โครงการ พัฒนากำลังคนภาครัฐตามหลักธรรมาภิบาล	คน		1,000	100.00	420	-58.00
	ล้านบาท		7.2024	100.00	3.0997	-56.96
กิจกรรม พัฒนากำลังคนภาครัฐตามหลักธรรมาภิบาล	คน		1,000	100.00	420	-58.00
	ล้านบาท		7.2024	100.00	3.0997	-56.96
ผลผลิต ค่าใช้จ่ายเพื่อการบริหารทรัพยากรบุคคลขององค์กร	ร้อยละ	100	100	0.00	100	0.00
	ล้านบาท	4,297.0916	4,403.5751	2.48	4,476.3053	1.65
กิจกรรม ค่าใช้จ่ายเพื่อการบริหารทรัพยากรบุคคลขององค์กร	ร้อยละ	100.00	100	0.00	100	0.00
	ล้านบาท	4,297.0916	4,403.5751	2.48	4,476.3053	1.65





# ส่วนที่ 4

แผนงาน/ผลผลิต/โครงการ  
ของกรมที่ดิน

# แผนงาน/ผลผลิต/โครงการของกรมที่ดิน ประจำปีงบประมาณ พ.ศ.2569

## ประเด็นยุทธศาสตร์ที่ 1 พัฒนาระบบการจัดการที่ดินของรัฐให้มีประสิทธิภาพเกิดประโยชน์สูงสุด เพื่อประชาชนและประเทศไทย

กลยุทธ์	แผนงาน/โครงการ/ผลผลิต	หน่วยงาน	งบประมาณ (ล้านบาท)	ประเภท ของงบประมาณ	ตัวชี้วัด	คำเป้าหมาย	ความสอดคล้องเชื่อมโยง						
							ยุทธศาสตร์ชาติ	แผนแม่บท	แผน 13 ปี	แผน 5 ปี	นโยบายของรัฐบาล	นโยบายของกระทรวงมหาดไทย	SDGs
1.1 บริหารจัดการที่ดินของรัฐภายใต้ฐานข้อมูลที่เป็นระบบดิจิทัล	แผนงานยุทธศาสตร์การบริหารจัดการที่ดินและทรัพยากรดิน 1. โครงการจัดที่ดินเพื่อลดความเหลื่อมล้ำทางสังคม	สงร./ศรท.	195.4441	1	(ป) จำนวนแปลงที่ดินที่ประชาชนเข้าทำประโยชน์หรืออยู่อาศัยในที่ดินหรือได้รับประโยชน์จากการจัดทำสาธารณูปโภค (ค) ประชาชนที่เข้าทำประโยชน์หรืออยู่อาศัยในที่ดินที่กินตามนโยบายรัฐบาลมีคุณภาพชีวิตหรือความเป็นอยู่ที่ดีขึ้น	28,250 แปลง	4	16	1	-	1	1	1

ประเด็นยุทธศาสตร์ที่ 2 พัฒนาระบบการออกเอกสารสิทธิให้เป็นมาตรฐานเดียวกันทั่วประเทศ

กลยุทธ์	แผนงาน/โครงการ/ผลผลิต	หน่วยงาน	งบประมาณ (ล้านบาท)	ประเภท ของงบประมาณ	ตัวชี้วัด	คำเป้าหมาย	ความสอดคล้องเชื่อมโยง					
							แผน แม่บท	แผน 13 ปีแรก	แผน อื่นๆ รัฐวิสาหกิจ	นโยบาย กระทรวง มหาดไทย	SDGs	
2.1 ยกระดับการออกเอกสารสิทธิ ในที่ดินด้วยระบบดาวเทียม โดยบูรณาการทุกภาคส่วน	แผนงานบูรณาการขับเคลื่อนการแก้ไขปัญหา จังหวัดชายแดนภาคใต้ 1. โครงการพัฒนาตามศักยภาพของพื้นที่	สน.ส.	72.1487	?	(ป) จำนวนแปลงที่ดินที่เดินสำรวจออกโฉนดที่ดิน ให้แก่ประชาชน (ค) ประชาชนที่ได้รับการออกโฉนดที่ดินมีความมั่นคง ในการถือครองที่ดิน	16,000 แปลง ร้อยละ 100	1	1	5	7	1	-
2.2 สร้างมาตรฐานและบริหารจัดการ การออกเอกสารสิทธิอย่างมีประสิทธิภาพ	แผนงานยุทธศาสตร์การบริหารจัดการที่ดิน และทรัพยากรดิน 2. โครงการเดินสำรวจออกโฉนดที่ดิน เพื่อกระจายการถือครองที่ดินอย่าง เป็นธรรม	สน.ส./กทผ.	298.8172	1	(ป) จำนวนแปลงที่ดินที่เดินสำรวจออกโฉนดที่ดิน และรัฐวิสาหกิจแปลงโฉนดที่ดินให้แก่ประชาชน (ค) ประชาชนที่ได้รับการออกโฉนดที่ดินมีความมั่นคง ในการถือครองที่ดิน	70,000 แปลง ร้อยละ 100	4	16	9	1	1	1

**ประเด็นยุทธศาสตร์ที่ 3 พัฒนาระบบข้อมูลขนาดใหญ่ด้านที่ดิน และแผนที่ภูมิทัศน์ภายใต้การพัฒนาประเทศไทยและประเทศไทยในระดับสากล**

กลยุทธ์	แผนงาน/โครงการ/ผลิตภัณฑ์	หน่วยงาน	งบประมาณ (ล้านบาท)	ประเภทของงบประมาณ	ตัวชี้วัด	คำเป้าหมาย	ความสอดคล้องเชื่อมโยง					
							ยุทธศาสตร์ชาติ	แผนแม่บท	แผน 13 ปี	แผน 5 ปี	นโยบาย กว้าง 500+	นโยบาย กว้าง 500+
3.1 พัฒนาระบบข้อมูลที่ดินและแผนที่ให้ทันสมัยตามมาตรฐานสากล	<p>แผนงานยุทธศาสตร์สร้างงานดีได้อย่างยั่งยืน</p> <p>อนุรักษ์ พื้นฟู และป้องกันการทำลายทรัพยากรธรรมชาติ</p> <p>1. โครงการพัฒนาฐานข้อมูลด้านที่ดินเพื่อเพิ่มศักยภาพในการพัฒนาประเทศ</p>	กทผ./ศรท.	131.5044	1	<p>(ป) จำนวนข้อมูลในระบบภูมิสารสนเทศที่ดินเพื่อใช้ในการบริหารจัดการที่ดิน</p> <p>(ค) ข้อมูลที่ดินและแผนที่รูปแปลงที่ดินมีความถูกต้องตามหลักวิชาการ</p>	<p>1,830,000 ข้อมูล</p> <p>ร้อยละ 100</p>	5	18	8	14	5	-
3.2 ยกระดับการรังวัดออกหนังสือสำคัญสำหรับที่หลวงด้วยระบบตามที่ยอมรับครอบคลุมทั่วประเทศโดยบูรณาการกับทุกภาคส่วน	<p>แผนงานยุทธศาสตร์สร้างงานดีได้อย่างยั่งยืน</p> <p>อนุรักษ์ พื้นฟู และป้องกันการทำลายทรัพยากรธรรมชาติ</p> <p>2. โครงการรังวัดออกและตรวจสอบหนังสือสำคัญสำหรับที่หลวงและความควบคุมคุ้มครองที่ดินของรัฐ</p>	สจว.	26.2244	1	<p>(ป) จำนวนแปลงที่ดินของรัฐที่ได้รับการรังวัดเพื่อออกและตรวจสอบหนังสือสำคัญสำหรับที่หลวง</p> <p>(ค) สนับสนุนหน่วยงานที่มีอำนาจหน้าที่ดูแลรักษาที่ดินของรัฐเพื่อออกหรือตรวจสอบหนังสือสำคัญสำหรับที่หลวง เพื่อให้ดูแลรักษาและใช้ประโยชน์อย่างเหมาะสม</p>	<p>600 แปลง/ 40,000 ไร่</p> <p>ไม่น้อยกว่า ร้อยละ 80</p>	5	18	8	-	-	11

ประเด็นยุทธศาสตร์ที่ 4 ยุกระดับการบริการด้วยเทคโนโลยี และการบริการที่ทันสมัยและส่งเสริมธุรกิจบริการที่เป็นเลิศในระดับสากล

กลยุทธ์	แผนงาน/โครงการ/ผลผลิต	หน่วยงาน	งบประมาณ (ล้านบาท)	ประเภท ของงบประมาณ	ตัวชี้วัด	คำเป้าหมาย	ความสอดคล้องเชื่อมโยง						
							จุด ศูนย์ ชาติ	แผน 13 แม่บท	แผน อื่นๆ	นโยบาย กรม ผู้ตรวจการ	นโยบาย กรม พ.ศ.	SOS	
4.1 พัฒนาและส่งเสริมบริการประชาชนด้วยระบบอิเล็กทรอนิกส์	<p>แผนงานยุทธศาสตร์พัฒนานวัตกรรมประชาชนและการพัฒนาประสิทธิภาพภาครัฐ</p> <p>1. โครงการเพิ่มประสิทธิภาพให้บริการด้วยบริการที่เป็นสำนักงานต้นแบบอิเล็กทรอนิกส์ทั้งระบบ</p> <p>2. โครงการยกระดับการปฏิบัติงานด้านการวัดด้วยระบบอิเล็กทรอนิกส์ (Smart Survey)</p>	สทส./กทผ./ศรท.	489.8604	1	<p>(U) จำนวนสำนักงานต้นแบบที่ยกย่องให้เป็นสำนักงานต้นแบบอิเล็กทรอนิกส์ทั้งระบบ</p> <p>(ค) ประชาชนผู้รับบริการมีความพึงพอใจต่อการให้บริการด้วยสำนักงานต้นแบบอิเล็กทรอนิกส์ทั้งระบบ</p>	<p>5 จังหวัด</p> <p>20 สำนักงานที่ต้นแบบน้อยกว่า</p> <p>ร้อยละ 80</p>	6	20	13	-	14	5	-
	<p>แผนงานยุทธศาสตร์พัฒนาบริการประชาชน</p> <p>3. โครงการเพิ่มประสิทธิภาพแพลตฟอร์มกลางภาครัฐในการให้บริการเชิงตำแหน่งของประเทศ</p>	กทผ.	205.4000	2	<p>(U) ผู้ใช้บริการระบบโครงข่ายการวัดด้วยดาวเทียมแบบบ่งส่งจากหน่วยงานภาครัฐ และภาคเอกชน</p> <p>(ค) สามารถให้บริการข้อมูลเชิงตำแหน่งความละเอียดถูกต้องสูงผ่านระบบ RTK GNSS Network ได้อย่างต่อเนื่องและมีประสิทธิภาพ</p>	<p>จำนวนไม่น้อยกว่า 9,000 ราย</p> <p>ร้อยละ 100</p>	6	20	13	-	14	5	-
4.2 สร้างระบบการบริหารงานสู่การเป็นองค์กรดิจิทัล	<p>แผนงานยุทธศาสตร์พัฒนานวัตกรรมประชาชนและการพัฒนาประสิทธิภาพภาครัฐ</p> <p>1. โครงการพัฒนาและปรับใช้ระบบบริหารจัดการด้วยนวัตกรรมและระบบการทำงานที่เป็นดิจิทัล</p>	สทส./กจ.	44.3935	1	<p>(U) จำนวนระบบหรือวิธีการปฏิบัติราชการที่ได้รับการปรับเปลี่ยนให้เป็นดิจิทัล</p> <p>(ค) ร้อยละความสำเร็จของงานที่ต้นแบบสอดคล้องกับวิธีปฏิบัติราชการทางอิเล็กทรอนิกส์</p>	<p>4 ระบบ</p> <p>ไม่น้อยกว่า ร้อยละ 60</p>	6	20	13	-	14	5	-

ประเด็นยุทธศาสตร์ที่ 5 พัฒนาสู่องค์กรสมรรถนะสูงและมีธรรมาภิบาล

กลยุทธ์	แผนงาน/โครงการ/ผลผลิต	หน่วยงาน	งบประมาณ (ล้านบาท)	ประเภท ของงบประมาณ	ตัวชี้วัด	คำเป้าหมาย	ความสอดคล้องเชื่อมโยง				
							จุด ตัด ของ ทวิ	แผน แม่ บท	แผน 13 ปี	แผน 5 ปี	นโยบาย ของ ร.บ.ค.
5.1 เสริมสร้างศักยภาพองค์กร เพื่อสร้างมาตรฐานและภาพลักษณ์ งานบริการที่ดี	แผนงานยุทธศาสตร์พัฒนาบริการประชาชน และการพัฒนาประสิทธิภาพภาครัฐ ๓. โครงการพัฒนาสิ่งอำนวยความสะดวก ในการให้บริการของสำนักงานที่ดิน	กท.	304.2159	1	(U) จำนวนหน่วยงานที่ได้รับการพัฒนาปรับปรุง ก่อสร้างสิ่งอำนวยความสะดวกเพื่อให้บริการประชาชน	127 แห่ง	-	-	-	-	-
					(ค) ประชาชนมีความพึงพอใจต่องานบริการของ สำนักงานที่ดิน	ไม่น้อยกว่า ร้อยละ 80	-	-	-	-	-
					(U) จำนวนประชาชนที่ได้รับการบริการ	13.65 ล้านราย	-	-	-	-	-
5.2 พัฒนาศักยภาพบุคลากร และทัศนคติ ที่พร้อมรับการเปลี่ยนแปลง ควบคู่คุณธรรม	2. ผลผลิตงานด้านทะเบียนและรังวัดที่ดิน ที่บริการให้แก่ประชาชน 3. โครงการพัฒนาศักยภาพกำลังงานรังวัด เพื่อขับเคลื่อนการพัฒนาประเทศ	กท.	682.4813	1	(ค) ประชาชนมีความเชื่อมั่นต่องานบริการ ของกรมที่ดิน	ไม่น้อยกว่า ร้อยละ 80	-	-	-	-	-
					(U) ร้อยละความสำเร็จในการกำหนดแนวทางหรือ มาตรการในการกำกับดูแลช่างรังวัดเอกชน	ไม่น้อยกว่า ร้อยละ 80	-	-	-	-	-
					(ค) ความพึงพอใจของประชาชนในการให้บริการ ช่างรังวัดเอกชน	ไม่น้อยกว่า ร้อยละ 80	-	-	-	-	-
5.2 พัฒนาศักยภาพบุคลากร และทัศนคติ ที่พร้อมรับการเปลี่ยนแปลง ควบคู่คุณธรรม	แผนงานยุทธศาสตร์พัฒนาบริการประชาชน และการพัฒนาประสิทธิภาพภาครัฐ 5. โครงการพัฒนากำลังคนภาครัฐตาม หลักธรรมาภิบาล	สทอ.	0.8421	2	(U) ผู้บริหารและอยู่ปฏิบัติงานของกรมที่ดิน มีความรู้เพื่อส่งเสริมกิจกรรมที่สัมพันธ์การเป็น หน่วยงานในรัฐบาลดิจิทัล	ไม่น้อยกว่า 87 คน	-	-	-	-	-
					(ค) ร้อยละความสำเร็จของกรมที่ดินที่สอดคล้อง กับวิสัยทัศน์ราชการทางอิเล็กทรอนิกส์	ไม่น้อยกว่า ร้อยละ 100	-	-	-	-	-
					(U) ข้าราชการกรมที่ดินได้รับการพัฒนาและเพิ่มประสิทธิภาพ ในการปฏิบัติงานให้บริการประชาชน	420 คน	-	-	-	-	-
					(ค) ผู้เข้ารับการศึกษาอบรมมีความรู้ ทักษะ และสามารถ นำความรู้ไปใช้ในการปฏิบัติงานได้อย่างมีประสิทธิภาพ	ไม่น้อยกว่า ร้อยละ 80	-	-	-	-	-

กลยุทธ์	แผนงาน/โครงการ/ผลิตภัณฑ์	หน่วยงาน	งบประมาณ (ล้านบาท)	ประเภท ของงบประมาณ	ตัวชี้วัด	ค่าเป้าหมาย	ความสอดคล้องเชื่อมโยง						
							จุด ตรวจ พบข้อ ขาด	แผน แม่บท	แผน 13 ปี	แผน อื่นๆ	นโยบาย และ ยุทธศาสตร์	นโยบาย รวม.มท.	SOG
5.3 การพัฒนาผู้องค์กรสมรรถนะสูง และมีธรรมาภิบาล	แผนงานยุทธศาสตร์พัฒนาบริการประชาชน และการพัฒนาประสิทธิภาพภาครัฐ 6. โครงการพัฒนาและปรับปรุงกฎหมาย เพื่อสร้างและขยายโอกาสให้กับประชาชน	สทม.	4,7759	1	(ป) ร้อยละความสำเร็จในการแก้ไขปรับปรุงกฎหมาย เพื่อสร้างโอกาสการเติบโตทางเศรษฐกิจและสังคม (ค) สามารถสร้างความเชื่อมั่นให้กับประชาชนได้	ไม่น้อยกว่า ร้อยละ 60 ไม่น้อยกว่า ร้อยละ 80	6	20	13	-	15	-	-



# ส่วนที่ 5

แผนพัฒนารัฐบาลดิจิทัล  
ของกรมที่ดิน

รายงานและผลผลงาน/โครงการ ภายใต้แผนพัฒนาพลังงานรัฐบาลดิจิทัลของกรมที่ดิน (พ.ศ. 2567 - 2570) ประจำปีงบประมาณ พ.ศ. 2569

แผนงาน/โครงการ	หน่วยงาน	งบประมาณ (ล้านบาท)	ความสอดคล้องเชื่อมโยง						
			ยุทธศาสตร์ ชาติ	แผน แม่บทฯ	แผนฯ 13	ร่างแผนพัฒนารัฐ บาลดิจิทัลฯ	แผน มท. แผน ทด.		
ยุทธศาสตร์ที่ 1 : ยกระดับบริการภาครัฐด้วยเทคโนโลยีดิจิทัลตามมาตรฐานสากล									
กลยุทธ์ที่ 1 : พัฒนาเป็นสำนักงานที่ดินอิเล็กทรอนิกส์สำนักงานแบบออนไลน์ทั่วประเทศ									
โครงการ : เพิ่มประสิทธิภาพการให้บริการด้วยยกระดับเป็นสำนักงานที่ดินอิเล็กทรอนิกส์ทั้งระบบ	สทส.	489.8604	6	20	13	14	4	4	
กลยุทธ์ที่ 2 : จัดให้มีช่องทางบริการดิจิทัลที่หลากหลาย เข้าถึงง่าย สะดวกและปลอดภัย									
โครงการ : พัฒนาและปรับปรุงวิธีการปฏิบัติราชการด้วยนวัตกรรมและระบบการทำงานที่เป็นดิจิทัล									
รายการ : พัฒนาระบบงานให้บริการขอใบอนุญาตอิเล็กทรอนิกส์ (e-Service)	สทส.	6.0000	6	20	13	-	4	4	
กลยุทธ์ที่ 3 : ส่งเสริมการมีส่วนร่วมของประชาชนและการให้บริการที่เท่าเทียม									
โครงการ : พัฒนาและปรับปรุงวิธีการปฏิบัติราชการด้วยนวัตกรรมและระบบการทำงานที่เป็นดิจิทัล									
รายการ : จัดทำศึกษาประเมินผลโครงการพัฒนาระบบสารสนเทศที่ดิน (ระยะที่ 2) และศึกษาโครงการพัฒนาระบบพัฒนาสารสนเทศที่ดิน (สทส.)	สทส.	4.1319	6	20	13	-	4	4	
โครงการ : พัฒนาและปรับปรุงวิธีการปฏิบัติราชการด้วยนวัตกรรมและระบบการทำงานที่เป็นดิจิทัล	กทผ./ศรท.	297.2187	5	18	8	14	3	3	

รายงานและผลงาน/โครงการ ภายใต้แผนพัฒนาบริหารรัฐบาลดิจิทัลของกรมที่ดิน (พ.ศ. 2567 - 2570) ประจำปีงบประมาณ พ.ศ. 2569

แผนงาน/โครงการ	หน่วยงาน	งบประมาณ (ล้านบาท)	ความสอดคล้องเชื่อมโยง							
			ยุทธศาสตร์ ชาติ	แผน แม่บทฯ	แผนฯ 13	ร่างแผนพัฒนา บาลดิจิทัลฯ	แผน มท.	แผน ทด.		
ยุทธศาสตร์ที่ 2 : เพิ่มประสิทธิภาพการบริหารงานด้วยเทคโนโลยีดิจิทัล										
กลยุทธ์ที่ 1 : ปรับปรุงกระบวนการและลดการใช้กระดาษ (Paperless)										
โครงการ : ยกระดับการบริหารปฏิบัติงานด้านบริการด้วยระบบอิเล็กทรอนิกส์ (Smart Survey)										
รายการ : นำเข้าข้อมูลภาพถ่ายหลักฐานการรังวัดของสำนักงานที่ดิน	สมส.	104.2959	6	20	13	14	4	4		
โครงการ : พัฒนาและปรับวิธีการปฏิบัติงานการด้วยนวัตกรรมและระบบการทำงานที่เป็นดิจิทัล										
รายการ : ค่าใช้จ่ายในการจัดเก็บข้อมูลบุคลากรกรมที่ดิน เพื่อนำเข้าสู่ระบบทะเบียนประวัติข้าราชการอิเล็กทรอนิกส์ (SEIS)	กจ.	3.5000	5	18	8	14	3	3		
กลยุทธ์ที่ 2 : พัฒนาระบบติดตามและรายงานผลการปฏิบัติงานดิจิทัล										
โครงการ : เพิ่มประสิทธิภาพการให้บริการด้วยการยกระดับเป็นสำนักงานที่ดินอิเล็กทรอนิกส์ทั้งระบบ										
รายการ : บำรุงรักษาระบบสารสนเทศที่ดิน พร้อมอุปกรณ์คอมพิวเตอร์ในภาพรวมของกรมที่ดิน	สพส.	307.3062	6	20	13	14	4	4		
กลยุทธ์ที่ 3 : ส่งเสริมการใช้เทคโนโลยีดิจิทัลและนวัตกรรมที่ทันสมัย										
โครงการ : พัฒนาระบบข้อมูลด้านที่ดินเพื่อเพิ่มศักยภาพในการพัฒนาประเทศ										
รายการ : แผนงานบริหารจัดการงานรังวัดที่ดินด้วยระบบดาวเทียม (RTK GNSS Network )	กพผ.	83.3452	5	18	8	14	3	3		

รายงานและผลงาน/โครงการ ภายใต้แผนพัฒนารัฐบาลดิจิทัลของกรมที่ดิน (พ.ศ. 2567 - 2570) ประจำปีงบประมาณ พ.ศ. 2569

แผนงาน/โครงการ	หน่วยงาน	งบประมาณ (ล้านบาท)	ความสอดคล้องเชื่อมโยง						
			ยุทธศาสตร์ ชาติ	แผน แม่บทฯ	แผนฯ 13	ร่างแผนพัฒนา ชาติฉบับที่ 13	แผน มท. แผน ทค.		
ยุทธศาสตร์ที่ 3 : จัดทำข้อมูลที่ดินดิจิทัลตามหลักธรรมาภิบาลข้อมูล และเปิดเผยข้อมูล ให้เกิดประโยชน์ทุกภาคส่วน									
กลยุทธ์ที่ 1 : เป็นศูนย์กลางที่ดินและแผนที่แห่งชาติ									
โครงการ : จัดที่ดินเพื่อลดความเหลื่อมล้ำทางสังคม									
รายการ : จัดทำข้อมูลที่ดินเพื่อการจัดที่ดินตามนโยบายคณะกรรมการนโยบายที่ดินแห่งชาติ	ศรท.	30.0000	4	16	1	1	2	1	1
โครงการ : พัฒนาและปรับวิธีการปฏิบัติราชการด้วยนวัตกรรมและระบบการทำงาน ที่เป็นดิจิทัล									
รายการ : จัดทำปรึกษาเพื่อบริหารจัดการข้อมูลส่วนบุคคลที่อยู่ในความควบคุมของกรมที่ดิน ให้สอดคล้องกับพระราชบัญญัติคุ้มครองส่วนบุคคล พ.ศ. 2562	สทส.	4.6220	5	18	8	14	3	3	3
กลยุทธ์ที่ 3 : สนับสนุนข้อมูลเปิด (Open data)									
โครงการ : พัฒนาระบบข้อมูลด้านที่ดินเพื่อเพิ่มศักยภาพในการพัฒนาประเทศ									
รายการ : ปรับปรุงแผนที่รูปแปลงที่ดินดิจิทัล	กทผ.	26.9017	5	18	8	14	3	3	3
รายการ : จัดทำฐานข้อมูลภูมิสารสนเทศในที่ดินของรัฐ	ศรท.	7.1493	5	18	8	14	3	3	3
รายการ : จัดทำแผนที่เพื่อแก้ไขปัญหาการทำซ้อนแนวเขตที่ดินของรัฐ	ศรท.	5.7961	5	18	8	14	3	3	3
โครงการ : พัฒนาระบบข้อมูลด้านที่ดินเพื่อเพิ่มศักยภาพในการพัฒนาประเทศ									
รายการ : จัดทำปรึกษาจัดทำมาตรฐานการรักษาความมั่นคงปลอดภัย ISO/IEC 27001:2022 ณ ศูนย์สารสนเทศที่ดิน กรมที่ดิน	สทส.	2.9396	5	18	8	14	3	3	3

รายการและผลงาน/โครงการ ภายใต้อแผนพัฒนาทรัพยากรบุคคลดิจิทัลของกรมที่ดิน (พ.ศ. 2567 - 2570) ประจำปีงบประมาณ พ.ศ. 2569

แผนงาน/โครงการ	หน่วยงาน	งบประมาณ (ล้านบาท)	ความสอดคล้องเชื่อมโยง					
			ยุทธศาสตร์ ชาติ	แผน แม่บทฯ	แผนฯ 13	ร่างแผนพัฒนา บุคลากร ดิจิทัลฯ	แผน มท. แผน ทด.	
ยุทธศาสตร์ที่ 4 : ยกระดับโครงสร้างพื้นฐานและการรักษาความมั่นคงภัยข้อมูล								
กลยุทธ์ที่ 2 : การเสริมสร้างขีดความสามารถในการป้องกันและแก้ไขปัญหาการใช้ไซเบอร์ เป็นช่องทางในการก่ออาชญากรรมไซเบอร์								
โครงการ : พัฒนาและปรับวิธีการปฏิบัติราชการด้วยนวัตกรรมและระบบการทำงาน ที่เป็นดิจิทัล								
รายการ : จัดจ้างผู้ให้บริการศูนย์ปฏิบัติการเฝ้าระวังความมั่นคงภัยทางไซเบอร์ ของกรมที่ดิน	สทส.	4.0000	5	18	8	14	3	3

รายการและผลผลงาน/โครงการ ภายใต้แผนพัฒนาข้าราชการ ภายใต้อำนาจของกรมที่ดิน (พ.ศ. 2567 - 2570) ประจำปีงบประมาณ พ.ศ. 2569

แผนงาน/โครงการ	หน่วยงาน	งบประมาณ (ล้านบาท)	ความสอดคล้องเชื่อมโยง					
			ยุทธศาสตร์ ชาติ	แผน แม่บท	แผนฯ 13	ร่างแผนพัฒนา ชาติที่ 13	แผน มท. แผน ทด.	
ยุทธศาสตร์ที่ 5 : พัฒนาศักยภาพบุคลากรให้เกิดการสร้างสรรค์และประยุกต์ใช้เทคโนโลยีดิจิทัล								
กลยุทธ์ที่ 1 : จัดทำโครงการ/หลักสูตรและสนับสนุนการพัฒนาบุคลากรให้มีความรู้ และทักษะดิจิทัล								
โครงการ : พัฒนากำลังคนภาครัฐตามหลักธรรมาภิบาล								
รายการ : พัฒนาศักยภาพผ่านระบบเทคโนโลยีดิจิทัล (ฝึกอบรม Online และถ่ายทอดใช้ ความรู้ผ่านระบบ Online ผ่านแอปพลิเคชัน Zoom Meeting)	ผอ.	3.0997	6	20	13	-	4	5
โครงการ : ภาวะพัฒนาทักษะดิจิทัลสำหรับบุคลากรภาครัฐเพื่อการขับเคลื่อนรัฐดิจิทัล								
รายการ : ฝึกอบรมเพิ่มขีดความสามารถและสร้างความพร้อมของบุคลากร เพื่อส่งเสริมรัฐดิจิทัลให้กับเจ้าหน้าที่ของกรมที่ดินทุกระดับ	สทส.	0.8421	6	20	13	-	4	5



# ส่วนที่ 6

การขับเคลื่อนแผน  
สู่การปฏิบัติ

## การขับเคลื่อนแผนสู่การปฏิบัติ



### 1. การสื่อสารและสร้างความเข้าใจ แก่บุคลากรทุกระดับ

จัดทำสื่อเผยแพร่และประชาสัมพันธ์ เพื่อสร้างความเข้าใจในเนื้อหารายละเอียดของแผนปฏิบัติราชการรายปี (พ.ศ. 2569) และเจตนารมณ์ของแผนปฏิบัติราชการรายปี (พ.ศ. 2569) ของกรมที่ดิน

### 2. กำหนดหน่วยงานรับผิดชอบ

ในการขับเคลื่อนงานแต่ละเป้าหมายและตัวชี้วัด จะกำหนดหน่วยงานรับผิดชอบ เพื่อให้มีการบูรณาการ การทำงานร่วมกันให้เกิดผลสำเร็จ



### 3. ใช้แผนปฏิบัติราชการรายปี (พ.ศ. 2569)

เป็นแนวทางในการดำเนินงาน

ใช้แผนปฏิบัติราชการฯ เป็นกรอบในการจัดทำแนวทางการดำเนินงานและโครงการประจำปี เพื่อให้มีการขับเคลื่อนให้เกิดผลในทางปฏิบัติที่ชัดเจน

### 4. ทบทวน/ปรับโครงการให้สอดคล้องกับวิสัยทัศน์ และเป้าหมายของกรมที่ดิน

สำนัก/กอง/สำนักงานที่ดินจังหวัด สาขา และส่วนแยก ที่รับผิดชอบโครงการต่าง ๆ ทบทวน/ปรับโครงการให้สอดคล้องกับวิสัยทัศน์ และ เป้าหมายของกรมที่ดิน รวมถึงทบทวน/ปรับบทบาทภารกิจในความรับผิดชอบ เพื่อเพิ่มประสิทธิภาพของงานให้เกิดผลสำเร็จที่ชัดเจน รวมทั้งสนับสนุนและให้คำแนะนำ แก่สำนักงานที่ดินจังหวัด/สาขา/ส่วนแยกในการปฏิบัติงานตามภารกิจ



### 5. สำนัก/กอง/เป็นแกนหลักในการขับเคลื่อน

บริหารจัดการโครงการและงบประมาณที่ได้รับการจัดสรรเพื่อให้เกิดความเชื่อมโยงระหว่างแผนงาน/โครงการที่กำหนด

### 6. กำหนดกลไกการติดตามและประเมินผล

กลไกนี้มีความสำคัญต่อการบรรลุผลสำเร็จของแผนงาน โดยทำหน้าที่เป็นเครื่องมือในการตรวจสอบความก้าวหน้าและประเมินผลสัมฤทธิ์ เพื่อให้ผู้บริหารสามารถตัดสินใจแก้ไขและปรับปรุงการดำเนินงานได้อย่างมีประสิทธิภาพและทันท่วงที



## การติดตามและประเมินผล

เพื่อให้การดำเนินงานของกรมที่ดินบรรลุตามเป้าประสงค์ของแผนปฏิบัติราชการรายปี ( พ.ศ. 2569 ) ของกรมที่ดิน รวมทั้งสอดคล้องตามหลักเกณฑ์และวิธีการติดตาม และประเมินผล ตามทบทบัญญัติแห่งพระราชบัญญัติวิธีการงบประมาณ พ.ศ. 2561 โดยมีกระบวนการติดตามประเมินผล ดังนี้

1. คณะกรรมการจัดทำแผนปฏิบัติราชการรายปี ทำหน้าที่ในการกำหนดกรอบ และแนวทางการติดตามและประเมินผล เพื่อวัดความสำเร็จในเชิงประสิทธิภาพ ประสิทธิภาพ และ ความคุ้มค่าจาก การดำเนินงาน รวมถึงการทบทวน และ ปรับปรุงเป้าหมายผลผลิตโครงการ กิจกรรม ตัวชี้วัดผลสำเร็จ/ผลสัมฤทธิ์ เพื่อให้แผนงาน/โครงการบรรลุเป้าหมายและสะท้อนความสำเร็จ ตามเป้าประสงค์ของแผนปฏิบัติราชการของกรมที่ดิน

2. หน่วยปฏิบัติที่ทำหน้าที่ในการติดตามและประเมินผลของกรมที่ดิน ทำหน้าที่ในการจัดทำ แผนการติดตามและประเมินผล กำหนดวิธีการ เครื่องมือที่เหมาะสมตามแผนงานโครงการ ชี้แจงแนวทางการติดตามและประเมินผล วิธีการจัดเก็บข้อมูลให้ผู้ที่เกี่ยวข้องทราบ ดำเนินการติดตาม และ ประเมินผลตามแผนที่กำหนดไว้ร่วมกับสำนัก/กอง ผู้รับผิดชอบโครงการ และรายงานผล การติดตามและประเมินผลให้ผู้บริหารกรมที่ดิน และหน่วยงานภายนอกที่เกี่ยวข้องเพื่อให้ทราบผลสำเร็จ และปัญหาอุปสรรคในการขับเคลื่อนแผน ฯ เพื่อนำข้อมูลที่ได้รับมาใช้ประกอบการจัดทำแผนฯ ในระยะต่อไป

3. สำนัก/กองที่เป็นผู้รับผิดชอบโครงการ ทำหน้าที่ในการกำกับดูแลความก้าวหน้า ของการดำเนินงานตามแผนงาน โครงการที่รับผิดชอบ พร้อมทั้งรวบรวมข้อมูลรายงานผลการดำเนินงาน ปัญหาอุปสรรค และข้อเสนอแนะในการดำเนินงานให้กองแผนงานตามกรอบเวลาที่กำหนดตามแผน



# ภาคผนวก

แผนปฏิบัติการและการใช้จ่ายงบประมาณ  
ตามแผนงาน/โครงการ/กิจกรรม  
ของกรมที่ดิน

ประจำปีงบประมาณ พ.ศ. 2569

พัฒนาระบบการจัดการที่ดินของรัฐให้มีประสิทธิภาพ  
เกิดประโยชน์สูงสุด เพื่อประชาชนและประเทศชาติ

**เป้าประสงค์** ประชาชนกลุ่มเป้าหมายมีคุณภาพชีวิตที่ดีขึ้น  
**กลยุทธ์** บริหารจัดการที่ดินของรัฐภายใต้ฐานข้อมูลที่เป็นระบบดิจิทัล

เป้าประสงค์	ประชาชนกลุ่มเป้าหมายมีคุณภาพชีวิตที่ดีขึ้น
<b>หลักการและเหตุผล</b>	<p>กรมที่ดินมีภารกิจในการจัดที่ดินทำกินและที่อยู่อาศัยให้แก่ประชาชนผู้ยากไร้ตามประมวลกฎหมายที่ดินและนโยบายรัฐบาล เพื่อแก้ไขปัญหาความยากจนลดความเหลื่อมล้ำทางสังคมในหลายรูปแบบ ด้วยการจัดระเบียบการถือครองที่ดินให้กับประชาชนที่อยู่อาศัยทำกินในที่ดินของรัฐ จัดที่ดินทำกินและที่อยู่อาศัยให้แก่ประชาชนที่ยากจนที่ไม่มีที่ดินทำกินเป็นของตนเอง หรือมีน้อยไม่เพียงพอต่อการดำรงชีพ พร้อมทั้งพัฒนาระบบสารสนเทศภูมิศาสตร์พื้นฐานที่จำเป็นเพื่อให้ประชาชนสามารถอยู่อาศัยทำกินได้อย่างมั่นคง เกิดการกระจายการถือครองที่ดินอย่างเป็นธรรม เพื่อเป็นการยกระดับคุณภาพชีวิตและความเป็นอยู่ของประชาชนกลุ่มเป้าหมาย ให้สามารถพึ่งพาตนเองได้อย่างมั่นคงและยั่งยืน เสริมสร้างความมั่นคงและความเข้มแข็งให้เกิดขึ้นแก่ชุมชนสร้างการมีส่วนร่วมของเครือข่ายพหุภาคีในพื้นที่อย่างยั่งยืนภายใต้แนวคิดตามหลักปรัชญาของเศรษฐกิจพอเพียงรวมถึงการแก้ไขปัญหาการบุกรุกที่ดินของรัฐ และลดข้อพิพาทเกี่ยวกับแนวเขตที่ดินสาธารณประโยชน์โดยมุ่งเน้นการช่วยเหลือ และแก้ไขปัญหาให้กับประชาชนกลุ่มเป้าหมายที่อาศัยทำกินอยู่ในที่ดินของรัฐเป็นลำดับแรก</p>
<b>วัตถุประสงค์</b>	<ol style="list-style-type: none"> <li>1. เพื่อให้ประชาชนที่ยากจนและไม่มีที่ดินทำกินและที่อยู่อาศัยเป็นของตนเองหรือมีน้อยไม่เพียงพอแก่การดำรงชีพได้มีที่ดินทำกินและที่อยู่อาศัยตามสมควรแก่อัตภาพ สามารถดำรงชีวิตได้อย่างมั่นคงและโดยชอบด้วยกฎหมาย</li> <li>2. เพื่อเป็นการจัดระเบียบให้แก่ประชาชนที่อยู่อาศัยทำกินในที่ดินของรัฐประเภทต่าง ๆ</li> <li>3. เพื่อให้ที่ดินของรัฐมีแนวเขตที่ชัดเจน สามารถแก้ไขปัญหาข้อพิพาทเกี่ยวกับแนวเขตที่ดินของรัฐให้กับผู้มีส่วนได้เสียในทุกกลุ่มเป้าหมาย</li> </ol>
<b>ผลที่คาดว่าจะได้รับ</b>	<ol style="list-style-type: none"> <li>1. ประชาชนกลุ่มเป้าหมายมีคุณภาพชีวิตที่ดีขึ้น สามารถพึ่งพาตนเองได้อย่างมั่นคงและยั่งยืน</li> <li>2. แนวเขตที่ดินของรัฐประเภทต่าง ๆ มีความชัดเจน ลดปัญหาการขยายพื้นที่ทำกินและอยู่อาศัยของประชาชนในที่ดินของรัฐ</li> <li>3. ที่ดินของรัฐอันเป็นสาธารณสมบัติของแผ่นดินประเภทพลเมืองใช้ร่วมกัน สามารถออกหนังสือสำคัญสำหรับที่หลวง (น.ส.ล.) ได้ครบถ้วน ครอบคลุมทุกพื้นที่</li> </ol>

## การติดตามประเมินผล

มีการติดตามและกำหนดให้มีการรายงานผลการปฏิบัติงานของหน่วยงานในสังกัดเป็นประจำทั้งรายเดือน รายไตรมาส และรายปี และนำผลการดำเนินงานมาวิเคราะห์ ประมวลผล ประเมินผลสัมฤทธิ์ของงาน ผลการใช้จ่ายเงินงบประมาณ และสรุปเป็นข้อสังเกตหรือข้อเสนอแนะนำเสนอผู้บริหารระดับสูง เพื่อกำหนดเป็นมาตรการ แนวทางการพัฒนาปรับปรุงการดำเนินงานในเชิงนโยบาย

## กลยุทธ์

บริหารจัดการที่ดินของรัฐภายใต้ฐานข้อมูลที่เป็นระบบดิจิทัล

### ❖ กิจกรรมที่ 1

การจัดที่ดินทำกินให้ชุมชนตามนโยบายรัฐบาล

(ภายใต้โครงการจัดที่ดินเพื่อลดความเหลื่อมล้ำทางสังคม)

#### กระบวนการงาน

1. คณะอนุกรรมการจัดที่ดิน (กรมที่ดินเป็นฝ่ายเลขานุการฯ) รับผิดชอบพื้นที่ดำเนินการ พร้อมทั้งข้อมูลผู้ครอบครองที่ดินเดิม (ถ้ามี) จากคณะอนุกรรมการจัดหาที่ดิน (กรมป่าไม้เป็นฝ่ายเลขานุการฯ)
2. คณะอนุกรรมการจัดที่ดินตรวจสอบข้อมูลพื้นที่เพื่อกำหนดกรอบและจัดทำข้อมูลเพิ่มเติมเพื่อใช้ในการสำรวจตรวจสอบในพื้นที่ พร้อมทั้งจัดส่งแผนที่และบัญชีผู้ครอบครองที่ดินเดิม (ถ้ามี) ให้กับ คทช. จังหวัด
3. คทช. จังหวัดดำเนินการสำรวจข้อมูลในพื้นที่
  - จัดทำบัญชีสถานะและแยกประเภทผู้ครอบครองที่ดินเดิม (ถ้ามี)
  - ดำเนินการคัดเลือกบุคคลตามหลักเกณฑ์ที่ คทช. กำหนด และจัดทำบัญชีรายชื่อประชาชนที่ได้รับการจัดที่ดินให้อยู่อาศัยทำกินตามนโยบายของ คทช.
  - รายงานผลให้คณะอนุกรรมการจัดที่ดินทราบ
4. คณะอนุกรรมการจัดที่ดินส่งบัญชีรายชื่อผู้ที่ได้รับการจัดที่ดินให้คณะอนุกรรมการจัดหาที่ดิน และคณะอนุกรรมการส่งเสริมพัฒนาอาชีพและการตลาดดำเนินการในส่วนที่เกี่ยวข้อง
5. รายงานผลการดำเนินการจัดประชาชนเข้าทำประโยชน์ในพื้นที่ต่าง ๆ เสนอคณะกรรมการนโยบายที่ดินแห่งชาติ (คทช.)
6. จัดทำสมุดประจำตัวผู้ได้รับการคัดเลือกให้เข้าอยู่อาศัยทำกินในชุมชนในที่ดินของรัฐประเภทต่าง ๆ ตามมติของคณะกรรมการนโยบายที่ดินแห่งชาติ

ตัวชี้วัด : เชิงปริมาณ

จำนวนแปลงที่ดินที่ประชาชนเข้าทำประโยชน์หรือ/และอยู่อาศัยในที่ดินทำกินตามนโยบายรัฐบาล 25,000 แปลง

: เชิงคุณภาพ

ประชาชนที่เข้าทำประโยชน์หรือ/และอยู่อาศัยในที่ดินทำกินตามนโยบายรัฐบาล มีคุณภาพชีวิตหรือความเป็นอยู่ที่ดีขึ้น ไม่น้อยกว่าร้อยละ 80

พื้นที่ดำเนินการ

ดำเนินการในพื้นที่โครงการจัดที่ดินตามนโยบายคณะกรรมการนโยบายที่ดินแห่งชาติ (คทช.)

งบประมาณที่ได้รับ

30,000,000 บาท

งบดำเนินงาน 30,000,000 บาท

หน่วยงานรับผิดชอบ

สำนักจัดการที่ดินของรัฐ

## ❖ กิจกรรมที่ 2

### จัดทำข้อมูลที่ดินเพื่อการจัดที่ดินตามนโยบายรัฐบาล

(ภายใต้โครงการจัดที่ดินเพื่อลดความเหลื่อมล้ำทางสังคม)

กระบวนการงาน

1. ตรวจสอบข้อมูลรูปแบบแปลงที่ดิน บัญชีผู้ครอบครองที่ดินเดิม (ถ้ามี) ที่ได้รับจากคณะอนุกรรมการจัดที่ดิน
2. นำข้อมูลที่ได้รับจากคณะอนุกรรมการจัดที่ดินมาจัดทำระวางแผนที่ในรูปแบบมาตราส่วน 1 : 4,000 และหากมีผู้ครอบครองที่ดินเดิม (ถ้ามี) อยู่ในพื้นที่ที่จะแสดงรูปแบบที่ดินและชื่อผู้ครอบครองที่ดินด้วย เพื่อให้ คทช. จังหวัดใช้สำหรับการตรวจสอบผู้ครอบครองที่ดิน (ถ้ามี) และพิจารณาจัดประชาชนเข้าทำประโยชน์ในที่ดินต่อไป
3. จัดเก็บข้อมูลผู้ได้รับการจัดที่ดินที่ได้รับการรับรองจาก คทช. จังหวัดลงฐานข้อมูลระบบสารสนเทศ พร้อมทั้งจัดทำสมุดประจำตัวผู้ได้รับการคัดเลือกให้ทำกินในลักษณะชุมชนตามนโยบายรัฐบาล
4. จัดทำฐานข้อมูลประชาชนที่ได้รับการจัดที่ดินตามนโยบาย คทช. และข้อมูลอื่นที่เกี่ยวข้องลงฐานข้อมูลระบบสารสนเทศ และให้บริการข้อมูลผ่านเครือข่ายอินเทอร์เน็ต

ตัวชี้วัด : เชิงปริมาณ

จำนวนระวางแผนที่ที่ใช้สำหรับตรวจสอบหรือรองรับการจัดที่ดินและจำนวนข้อมูลผู้ครอบครองทำประโยชน์ในที่ดินที่จะได้รับการจัดที่ดินตามนโยบายรัฐบาลที่ได้จัดเก็บลงในฐานข้อมูลระบบภูมิสารสนเทศ 3,000 ระวาง/10,000 ราย

: เชิงคุณภาพ

ฐานข้อมูลผู้ครอบครองทำประโยชน์ในที่ดินที่จะได้รับการจัดที่ดินตามนโยบายรัฐบาลมีความครบถ้วน ถูกต้อง และมีความเป็นปัจจุบัน ไม่น้อยกว่าร้อยละ 80

พื้นที่ดำเนินการ

พื้นที่ในโครงการตามมติของคณะกรรมการนโยบายที่ดินแห่งชาติที่คณะอนุกรรมการจัดที่ดินส่งมอบให้

งบประมาณที่ได้รับ

2,265,400 บาท

งบดำเนินงาน 2,265,400 บาท

หน่วยงานรับผิดชอบ

ศูนย์ข้อมูลแผนที่รูปแบบที่ดิน

## ❖ กิจกรรมที่ 3

### พัฒนาสาธารณูปโภคขั้นพื้นฐานในพื้นที่หมู่บ้านอาสาพัฒนาป้องกันตนเอง (อพป.) และพื้นที่จัดที่ดินทำกินตามนโยบายรัฐบาล (สจร.)

(ภายใต้โครงการจัดที่ดินเพื่อลดความเหลื่อมล้ำทางสังคม)

กระบวนการงาน

1. สำรวจรังวัดทำแผนที่แปลงที่ดินที่ราษฎรได้รับประโยชน์จากทางราชการได้ให้ความช่วยเหลือในการจัดทำสาธารณูปโภคพื้นฐาน

2. สร้างสาธารณูปโภคพื้นฐานที่จำเป็นให้แก่ประชาชน เช่น สร้างถนนลำลอง

ตัวชี้วัด : เชิงปริมาณ

จำนวนแปลงที่ดินที่ราษฎรได้รับประโยชน์จากการที่ทางราชการได้ให้ความช่วยเหลือในการจัดทำสาธารณูปโภคพื้นฐาน 2,250 แปลง

: เชิงคุณภาพ

ความพึงพอใจของประชาชนที่ได้รับการจัดทำสาธารณูปโภค ไม่น้อยกว่าร้อยละ 80

พื้นที่ดำเนินการ

3 จังหวัด ได้แก่ จังหวัดเชียงราย จังหวัดบุรีรัมย์ และจังหวัดอุบลราชธานี

งบประมาณที่ได้รับ

115,189,600 บาท

งบดำเนินงาน 17,367,200 บาท

งบลงทุน 97,822,400 บาท

หน่วยงานรับผิดชอบ

สำนักจัดการที่ดินของรัฐ

❖ กิจกรรมที่ 4

จัดที่ดินและปรับปรุงสิ่งสาธารณูปโภคและพัฒนาแหล่งน้ำในที่ดินสาธารณประโยชน์ เพื่อจัดความยากจนและพัฒนาชนบท (สจร.)

(ภายใต้โครงการจัดที่ดินเพื่อลดความเหลื่อมล้ำทางสังคม)

กระบวนการ

1. รั้งวัดวางผังแนวเขตการครอบครองที่ดินทำกินและที่อยู่อาศัยเพื่อจัดให้แก่ประชาชน ที่อยู่อาศัยทำกินในที่ดินสาธารณประโยชน์รายละไม่เกิน 15 ไร่
2. พัฒนาพื้นที่เพื่อจัดทำสาธารณูปโภคขั้นพื้นฐานที่จำเป็น อาทิ ถนนลูกรัง เกรดบดอัด ขุดสระน้ำเพื่อใช้ในการอุปโภคบริโภค วางท่อระบายน้ำ

ตัวชี้วัด : เสิ่งปริมาณ  
: เสิ่งคุณภาพ

จำนวนแปลงที่ดินที่ประชาชนได้รับการจัดที่ดินทำกินและที่อยู่อาศัย 1,000 แปลง ประชาชนที่ได้รับการจัดที่ดินมีความเชื่อมั่นถึงความมั่นคงในที่ดินทำกิน และที่อยู่อาศัยเพิ่มขึ้น ไม่น้อยกว่าร้อยละ 80

พื้นที่ดำเนินการ

5 จังหวัด ได้แก่ จังหวัดเชียงราย มหาสารคาม สุรินทร์ นครราชสีมา และจังหวัดสงขลา และพื้นที่ที่จังหวัดจัดส่งโครงการให้กรมที่ดินเพิ่มเติม

งบประมาณที่ได้รับ

47,989,100 บาท

งบดำเนินงาน 17,520,400 บาท

งบลงทุน 30,468,700 บาท

หน่วยงานรับผิดชอบ

สำนักจัดการที่ดินของรัฐ

ตารางแผนปฏิบัติการตามแผนงาน/โครงการ/งาน/กิจกรรม กรมที่ดิน ประจำปีงบประมาณ พ.ศ. 2569

ประเด็นยุทธศาสตร์ 1 พัฒนาระบบการจัดการที่ดินของรัฐให้มีประสิทธิภาพเกิดประโยชน์สูงสุดเพื่อประชาชนและประเทศชาติ

เป้าประสงค์ : ประชาชนกลุ่มเป้าหมายมีคุณภาพชีวิตที่ดีขึ้น

โครงการ : จัดที่ดินเพื่อลดความเหลื่อมล้ำทางสังคม

โครงการ/งาน / กิจกรรม	เป้าหมาย		งบประมาณ (ล้านบาท)	แผนงาน / แผนการใช้จ่ายงบประมาณ				หน่วยงาน รับผิดชอบ
	หน่วยนับ	ปริมาณงาน		ไตรมาส 1 ต.ค.68-ธ.ค.68	ไตรมาส 2 ม.ค.69-มี.ค.69	ไตรมาส 3 เม.ย.69-มิ.ย.69	ไตรมาส 4 ก.ค.69-ก.ย.69	
1 จัดที่ดินเพื่อลดความเหลื่อมล้ำทางสังคม 1.1 พัฒนาสาธารณูปโภคขั้นพื้นฐานในพื้นที่หมู่บ้านอาคารพัฒนาป้องกันตนเอง (อพป.) และพื้นที่จัดที่ดินทำกินตามนโยบายรัฐบาล 1.2 จัดทำข้อมูลที่ดินเพื่อการจัดที่ดินตามนโยบายรัฐบาล 1.3 การจัดที่ดินทำกินให้ชุมชนตามนโยบายรัฐบาล 1.4 จัดที่ดินและปรับปรุงสิ่งสาธารณูปโภคและพัฒนาแหล่งน้ำในที่ดินสาธารณะประโยชน์ เพื่อจัดความยากจนและพัฒนาชนบท			195.4441	48.0367	52.2660	60.7975	34.3439	สจร.
			115.1896	25.8675	32.4131	33.4253	23.4837	
	แปลง	2,250		200	900	800	350	
	รางวัล/ราย	3,000/10,000	2.2654	0.5662	0.5664	0.5664	0.5664	
	แปลง	25,000	30.0000	12.5236	4.9733	9.9636	2.5395	สจร.
	แปลง	1,000	47.9891	9.0794	14.3132	16.8422	7.7543	สจร.

## พัฒนาระบบการออกเอกสารสิทธิ ให้เป็นมาตรฐานเดียวกันทั่วประเทศ

- เป้าประสงค์** ประชาชนมีความมั่นคงในทรัพย์สินและสังคมสงบสุข
- กลยุทธ์**
- 2.1 ยกระดับการออกเอกสารสิทธิในที่ดินด้วยระบบดาวเทียมโดยบูรณาการทุกภาคส่วน
  - 2.2 สร้างมาตรฐานและบริหารจัดการการออกเอกสารสิทธิอย่างมีประสิทธิภาพ

### เป้าประสงค์ ประชาชนมีความมั่นคงในทรัพย์สินและสังคมสงบสุข

#### หลักการและเหตุผล

กรมที่ดินมีภารกิจหลักในการคุ้มครองสิทธิในที่ดินของบุคคล การออกหนังสือแสดงสิทธิในที่ดินให้แก่ประชาชนตามมาตรา 58, 58 ทวิ และมาตรา 69 แห่งประมวลกฎหมายที่ดิน เพื่อให้บุคคลมีความมั่นคงในการถือครองที่ดิน และเมื่อปี 2563 - 2565 กรมที่ดินได้จัดทำโครงการบอกดินขึ้น เพื่อให้ประชาชนที่ครอบครองทำประโยชน์ในที่ดิน แต่ยังไม่ได้ออกโฉนดที่ดิน สามารถแจ้งตำแหน่งที่ดินที่ครอบครองทำกินผ่าน Application บนโทรศัพท์มือถือ เพื่อให้ตรวจสอบข้อมูลเบื้องต้นว่าทับซ้อนกับแนวเขตที่ดินของรัฐประเภทใดหรือไม่ หากไม่ทับซ้อนกับแนวเขตที่ดินของรัฐและสามารถดำเนินการออกโฉนดที่ดินให้แก่ประชาชนได้จะนำมาใช้เป็นข้อมูลในการวางแผนการเดินทางสำรวจให้กับประชาชนต่อไป ซึ่งจากการตรวจสอบข้อมูลเบื้องต้นพบว่ามีที่ดินที่อยู่นอกเขตที่ดินของรัฐ จำนวนประมาณ 382,696 แปลง โดยการเดินสำรวจออกโฉนดที่ดินสอดคล้องกับนโยบายของรัฐบาลในการสร้างความเป็นธรรมและลดความเหลื่อมล้ำในทุกมิติ ด้วยการกระจายสิทธิการถือครองที่ดินให้แก่ประชาชนในพื้นที่ที่สามารถออกเอกสารสิทธิได้มีความมั่นคงในที่อยู่อาศัยและที่ทำกินช่วยลดข้อพิพาทโต้แย้งสิทธิในที่ดิน เนื่องจากการกำหนดแนวเขตที่ดินของรัฐและเอกชนมีความชัดเจนยิ่งขึ้น อีกทั้ง เพื่อให้โฉนดที่ดินทุกแปลงที่ออกให้แก่ประชาชนมีความถูกต้องตามหลักมาตรฐานสากล เป็นที่ยอมรับแก่ประชาชนทั่วไป กรมที่ดินได้นำเทคโนโลยีการรังวัดด้วยระบบดาวเทียมแบบจลน์ (RTK GNSS Network) ซึ่งมีความถูกต้องแม่นยำสูงและได้รับการยอมรับมากที่สุดในปัจจุบันมาใช้ในการออกเอกสารสิทธิให้แก่ประชาชนเพื่อลดข้อพิพาทโต้แย้งสิทธิในที่ดินให้แก่ประชาชนทุกพื้นที่ทั่วประเทศ ทั้งในโครงการเดินสำรวจออกโฉนดที่ดินในพื้นที่ทั่วประเทศ (ยกเว้นพื้นที่จังหวัดชายแดนใต้) และในพื้นที่จังหวัดชายแดนภาคใต้

## วัตถุประสงค์

1. เพื่อดำเนินการสำรวจจริงวัดออกโฉนดที่ดิน ตามมาตรา 58 58 ทวิ และสอบเขตที่ดิน ตามมาตรา 69 แห่งประมวลกฎหมายที่ดิน ให้แก่ประชาชนที่ยังไม่มีเอกสารแสดงกรรมสิทธิ์ในที่ดิน และพัฒนาระบบการออกเอกสารสิทธิ์ในที่ดินให้เป็นมาตรฐานเดียวกันทั่วประเทศ โดยนำเทคโนโลยีการรังวัดระบบดาวเทียมแบบจลน์ (RTK GNSS Network) มาใช้
2. เพื่อให้การออกโฉนดที่ดินมีมาตรฐานตามหลักสากลเป็นที่ยอมรับและเชื่อถือของบุคคลทั่วไป และลดปัญหาข้อพิพาทโต้แย้งในเรื่องแนวเขตที่ดินระหว่างเอกชนกับรัฐ และ/หรือเอกชนกับเอกชน
3. เพื่อให้ประชาชนที่ครอบครองทำกินในที่ดินของตนทั่วประเทศ ทั้งที่มีหลักฐานและไม่มีหลักฐานแสดงสิทธิ และอยู่ในหลักเกณฑ์ที่กำหนดได้รับเอกสารสิทธิ์ที่ดินที่มีความน่าเชื่อถือและก่อให้เกิดความเชื่อมั่นแก่ประชาชน
4. เพื่อสำรวจข้อมูลตำแหน่งที่ดินที่ประชาชนเข้าครอบครองทำประโยชน์โดยไม่มีหนังสือแสดงสิทธิตามกฎหมาย และจัดทำฐานข้อมูลตำแหน่งที่ดินดังกล่าวให้อยู่ในรูปแบบข้อมูล Digital เพื่อการบริหารจัดการได้อย่างมีประสิทธิภาพและเป็นระบบ

## ผลที่คาดว่าจะได้รับ

1. ประชาชนได้รับเอกสารสิทธิ์มีหลักประกันความมั่นคงในกรรมสิทธิ์ที่ดินสามารถใช้เป็นหลักทรัพย์ในการเข้าถึงแหล่งเงินทุน เพื่อพัฒนาหรือต่อยอดในการประกอบอาชีพให้แก่ตนเองและครอบครัว
2. ประชาชนได้รับการคุ้มครองสิทธิในที่ดินและการใช้ประโยชน์ในที่ดิน ลดความเหลื่อมล้ำในการถือครองและลดข้อพิพาทโต้แย้งสิทธิในที่ดิน สามารถทราบแนวเขตที่ดินของรัฐและเอกชนอย่างชัดเจน
3. ข้อมูลการรังวัดรูปแปลงที่ดินที่ออกโฉนดที่ดินถูกจัดเก็บในระบบดิจิทัลสามารถเชื่อมโยงข้อมูลกับหน่วยงานต่าง ๆ ในการพัฒนาประเทศได้อย่างมีประสิทธิภาพ การอ่านแปล และตีความภาพถ่ายทางอากาศเพื่อการตรวจสอบพิสูจน์สิทธิการครอบครองที่ดิน แก้ไขปัญหาข้อพิพาทด้านที่ดินเป็นไปอย่างมีประสิทธิภาพและประสิทธิผล

## การติดตามประเมินผล

1. มีการติดตามและกำหนดให้มีการรายงานผลการปฏิบัติงานของหน่วยงานในสังกัดเป็นประจำทั้งรายเดือน รายไตรมาส และรายปี และนำผลการดำเนินงานมาวิเคราะห์ ประมวลผล ประเมินผลสัมฤทธิ์ของงาน ผลการใช้จ่ายเงินงบประมาณ และสรุปเป็นข้อสังเกตหรือข้อเสนอแนะนำเสนอผู้บริหารระดับสูงเพื่อกำหนดเป็นมาตรการแนวทางการพัฒนาปรับปรุงการดำเนินงานในเชิงนโยบาย
2. กำกับ ติดตาม ความก้าวหน้าการดำเนินงานโดยหน่วยงานที่รับผิดชอบการดำเนินงาน ในพื้นที่และการตรวจติดตามประเมินผลการปฏิบัติงานจากส่วนกลางทั้งจากระดับผู้บริหาร และผู้ตรวจราชการกรมที่ดิน เป็นประจำอย่างต่อเนื่อง

## กลยุทธ์ที่ 2.1

## ยกระดับการออกเอกสารสิทธิที่ดินด้วยระบบดาวเทียมโดยบูรณาการทุกภาคส่วน

### ❖ กิจกรรมที่ 1

#### เสริมสร้างความเข้มแข็งเศรษฐกิจฐานราก (สนส.)

(ภายใต้โครงการพัฒนาตามศักยภาพของพื้นที่)

#### กระบวนการ

เดินสำรวจออกโฉนดที่ดิน ตามมาตรา 58, 58 ทวิ แห่งประมวลกฎหมายที่ดิน ให้แก่ประชาชนที่มีหลักฐานที่ดินตามหลักฐานใบจอง, น.ค.3, กสน.5, หนังสือรับรองการทำประโยชน์ (น.ส. 3, น.ส. 3 ก, น.ส. 3 ข.) และที่ดินที่ไม่มีหลักฐานการครอบครองที่ดิน แต่อยู่ในหลักเกณฑ์ที่สามารถออกโฉนดที่ดินได้ตามประมวลกฎหมายที่ดิน รวมทั้งที่ดินที่ประชาชนได้แจ้งตำแหน่งที่ดินตามโครงการบอกดินในพื้นที่จังหวัดชายแดนภาคใต้

ตัวชี้วัด : เชิงปริมาณ

จำนวนแปลงที่ดินที่เดินสำรวจออกโฉนดที่ดินให้แก่ประชาชน 16,000 แปลง

: เชิงคุณภาพ

ประชาชนที่ได้รับการออกโฉนดที่ดินมีความมั่นคงในการถือครองที่ดิน ร้อยละ 100

พื้นที่ดำเนินการ

พื้นที่จังหวัดชายแดนภาคใต้ ได้แก่ จังหวัดปัตตานี ยะลา นราธิวาส และอำเภอจะนะ เทพา นาทวี สบ้าย้อย จังหวัดสงขลา

งบประมาณที่ได้รับ

72,148,700 บาท

งบรายจ่ายอื่น 72,148,700 บาท

หน่วยงานรับผิดชอบ

สำนักมาตรฐานการออกหนังสือสำคัญ

### ❖ กิจกรรมที่ 2

#### เดินสำรวจออกโฉนดที่ดินและรังวัดรูปแปลงโฉนดที่ดินให้เป็นมาตรฐานเดียวกันให้ครอบคลุมทั่วประเทศ

(ภายใต้โครงการเดินสำรวจออกโฉนดที่ดินเพื่อกระจายการถือครองที่ดินอย่างเป็นธรรม)

#### กระบวนการ

เดินสำรวจรังวัดออกโฉนดที่ดิน ตามมาตรา 58, 58 ทวิ แห่งประมวลกฎหมายที่ดิน ให้แก่ประชาชนที่ยังไม่มีหนังสือแสดงกรรมสิทธิ์ในที่ดิน และสอบเขตที่ดินตามมาตรา 69 แห่งประมวลกฎหมายที่ดิน เพื่อพัฒนาระบบการรังวัดและทำแผนที่ให้เป็นมาตรฐานเดียวกัน ด้วยการรังวัดทำแผนที่ขั้นหนึ่งด้วยการนำเทคโนโลยีการรังวัดระบบโครงข่ายการรังวัดด้วยดาวเทียมแบบจลน์ (RTK GNSS Network)

ตัวชี้วัด : เชิงปริมาณ

จำนวนแปลงที่ดินที่เดินสำรวจออกโฉนดที่ดินและรังวัดรูปแปลงโฉนดที่ดินให้แก่ประชาชน 70,000 แปลง

: เชิงคุณภาพ

ประชาชนที่ได้รับการออกโฉนดที่ดินมีความมั่นคงในการถือครองที่ดินร้อยละ 100

พื้นที่ดำเนินการ

ดำเนินการในพื้นที่ 66 จังหวัด ยกเว้น กรุงเทพมหานคร นนทบุรี ปทุมธานี ภูเก็ต แม่ฮ่องสอน สมุทรปราการ สมุทรสงคราม และสมุทรสาคร

งบประมาณที่ได้รับ

252,902,700 บาท

งบดำเนินงาน 249,093,200 บาท

งบลงทุน 3,809,500 บาท

หน่วยงานรับผิดชอบ

สำนักมาตรฐานการออกหนังสือสำคัญ

❖ กิจกรรมที่ 3

**บริหารจัดการข้อมูลเพื่อสนับสนุนการเดินทางออกโฉนดที่ดิน (ภายใต้โครงการเดินทางสำรวจออกโฉนดที่ดินเพื่อกระจายการถือครองที่ดินอย่างเป็นธรรม)**

**กระบวนการ**

1. กรมที่ดินได้จัดทำโครงการบอกดินขึ้น เพื่อให้ประชาชนที่ครอบครองทำประโยชน์ในที่ดิน แต่ยังไม่ได้ออกโฉนดที่ดินสามารถแจ้งตำแหน่งที่ดินที่ครอบครองอยู่ผ่าน Application Bokdin บนโทรศัพท์มือถือ โดยทำการสำรวจในปี พ.ศ. 2563-2565 เพื่อให้สามารถตรวจสอบข้อมูลเบื้องต้นว่า ทับซ้อนกับแนวเขตที่ดินของรัฐประเภทใดหรือไม่ หากไม่ทับซ้อนกับแนวเขตที่ดินของรัฐและอาจสามารถดำเนินการออกโฉนดที่ดินให้แก่ประชาชนได้ จะนำมาใช้เป็นข้อมูลในการวางแผนการเดินทางสำรวจเพื่อออกโฉนดที่ดินให้กับประชาชนต่อไป แต่หากปรากฏข้อมูลในเบื้องต้นว่า ที่ดินของประชาชนอยู่ในเขตที่ดินของรัฐประเภทใดประเภทหนึ่ง เช่น พื้นที่ป่าสงวนแห่งชาติ เขตอุทยานแห่งชาติ ที่สาธารณประโยชน์ เป็นต้น จะส่งข้อมูลให้ สำนักงานคณะกรรมการนโยบายที่ดินแห่งชาติ ดำเนินการช่วยเหลือและแก้ไขปัญหาให้กับประชาชนต่อไป

2. จัดสร้างและให้บริการระวางแผนที่รูปถ่ายทางอากาศ เพื่อจัดทำแผนที่ฐาน หรือเพื่อใช้ในการตรวจพิสูจน์สิทธิในที่ดินและรังวัดแนวเขตที่ดิน บริเวณพื้นที่ที่ไม่มีระวางแผนที่รูปถ่ายทางอากาศ หรือบริเวณพื้นที่จังหวัดที่มีการร้องขอ สนับสนุนการออกโฉนดที่ดินทั้งในโครงการเดินทางสำรวจฯ และให้กับสำนักงานที่ดินทั่วประเทศ

3. เมื่อช่างรังวัดดำเนินการรังวัดออกโฉนดที่ดินให้กับประชาชนในพื้นที่แล้ว จะดำเนินการตรวจสอบความถูกต้องของรูปแบบที่ดินก่อนออกเป็นโฉนดที่ดินและแจกให้แก่ประชาชนต่อไป

**ตัวชี้วัด : เชิงปริมาณ**

จำนวนข้อมูลรูปแบบที่ดินและระวางแผนที่ที่นำมาใช้ในการออกโฉนดที่ดิน 86,000 แปลง/10,000 ระวาง

**: เชิงคุณภาพ**

ประชาชนที่ได้รับการออกโฉนดที่ดินมีความมั่นคงในการถือครองที่ดิน ร้อยละ 100

**พื้นที่ดำเนินการ**

พื้นที่ทั่วประเทศ

**งบประมาณที่ได้รับ**

45,914,500 บาท

งบดำเนินงาน 45,914,500 บาท

**หน่วยงานรับผิดชอบ**

สำนักมาตรฐานการออกหนังสือสำคัญ/กองเทคโนโลยีทำแผนที่

ตารางแผนปฏิบัติการตามแผนงาน/ โครงการ กรมที่ดิน ประจำปีงบประมาณ พ.ศ. 2569

ประเด็นยุทธศาสตร์ 2 พัฒนาระบบการออกเอกสารสิทธิให้เป็นมาตรฐานเดียวกันทั่วประเทศ

เป้าประสงค์ : ประชาชนมีความมั่นคงในทรัพย์สินและสังคมสงบสุข

โครงการ : พัฒนาศักยภาพของพื้นที่

โครงการ : เดินสำรวจออกโฉนดที่ดินเพื่อกระจายการถือครองที่ดินอย่างเป็นธรรม

โครงการ /งาน / กิจกรรม	เป้าหมาย		งบประมาณ (ล้านบาท)	แผนงาน / แผนการใช้จ่ายงบประมาณ				หน่วยงาน รับผิดชอบ
	หน่วยนับ	ปริมาณงาน		ไตรมาส 1	ไตรมาส 2	ไตรมาส 3	ไตรมาส 4	
				ต.ค.68-ธ.ค.68	ม.ค.69-มิ.ค.69	เม.ย.69-มิ.ย.69	ก.ค.69-ก.ย.69	
1. พัฒนาศักยภาพของพื้นที่	แปลง	16,000	17,2649 3,380	18,2337 5,070	21,3863 5,070	15,2638 2,480	สนส.	
2. เดินสำรวจออกโฉนดที่ดินเพื่อกระจายการถือครองที่ดินอย่างเป็นธรรม			66,9731	69,3146	106,2500	56,2795		
2.1 บริหารจัดการข้อมูลเพื่อสนับสนุนการเดินสำรวจออกโฉนดที่ดิน	แปลง/ระวาง	86,000/10,000	13,7819 15,730/1,800	9,1720 29,775/2,700	14,6017 29,775/2,700	8,3589 10,720/2,800	กทค./สนส.	
2.2 เดินสำรวจออกโฉนดที่ดินและรังวัดรูปแบบโฉนดที่ดินให้เป็นมาตรฐานเดียวกันให้ครอบคลุมทั่วประเทศ	แปลง	70,000	53,1912 12,350	60,1426 24,705	91,6483 24,705	47,9206 8,240	สนส.	

## พัฒนาระบบข้อมูลขนาดใหญ่ด้านที่ดิน และแผนที่ให้มีศักยภาพ รองรับการพัฒนาประเทศและการบริการในระดับสากล

**เป้าประสงค์**      ฐานข้อมูลด้านที่ดินถูกนำไปใช้ประโยชน์ในการพัฒนา ภูมิภาค เมืองอย่างสมดุล

- กลยุทธ์**
- 3.1 พัฒนาระบบข้อมูลที่ดินและแผนที่ให้เป็นมาตรฐานสากล
  - 3.2 ยกระดับการรังวัดออกหนังสือสำคัญสำหรับที่หลวงด้วยระบบดาวเทียมให้ครอบคลุมทั่วประเทศโดยบูรณาการกับทุกภาคส่วน

**เป้าประสงค์**      ฐานข้อมูลด้านที่ดินถูกนำไปใช้ประโยชน์ในการพัฒนา ภูมิภาค เมืองอย่างสมดุล

**หลักการและเหตุผล**      ปัจจุบันเป็นยุคแห่งการประยุกต์ใช้เทคโนโลยีมาใช้ในการพัฒนานวัตกรรม เน้นการต่อยอดและผสมผสานเทคโนโลยีต่างสาขาเข้าด้วยกัน ส่งผลให้วิถีชีวิต รวมถึงการดำเนินกิจกรรมทางเศรษฐกิจและสังคมเกิดการเปลี่ยนแปลงอย่างรวดเร็ว ในหลากหลายมิติ โดยเฉพาะอย่างยิ่งการวิเคราะห์ข้อมูลขนาดใหญ่และการนำ ปัญญาประดิษฐ์มาใช้ในการปฏิบัติงาน ทำให้มีการนำเทคโนโลยีสารสนเทศ มาใช้ในภาคส่วนต่าง ๆ เพิ่มมากขึ้น รวมถึงการนำเทคโนโลยีดิจิทัลมาใช้ในการปรับปรุง ประสิทธิภาพการให้บริการสาธารณะของภาครัฐ จึงพบว่าในปัจจุบันหน่วยงานภาครัฐ มีการนำนวัตกรรมเทคโนโลยีข้อมูลขนาดใหญ่และระบบการทำงานที่เป็นดิจิทัล มาประยุกต์ใช้ในการปฏิบัติงานเพิ่มมากขึ้น เพื่อให้การปฏิบัติงานมีมาตรฐานสากล สามารถเชื่อมโยงและบูรณาการข้อมูลระหว่างหน่วยงานได้อย่างมีประสิทธิภาพ

ปัจจุบันกรมที่ดินได้นำระบบข้อมูลสารสนเทศด้านที่ดินมาใช้ในการจัดเก็บ ข้อมูลที่ดินของรัฐและเอกชนให้ครอบคลุม ครบถ้วนทุกพื้นที่ทั่วประเทศ โดยได้จัดเก็บ เอกสารระวางแผนที่รูปแปลงที่ดินของรัฐและเอกชนในรูปแบบดิจิทัลในระบบ ฐานข้อมูลภูมิสารสนเทศด้านที่ดิน เพื่อให้สามารถใช้งานได้โดยง่าย สามารถ บูรณาการข้อมูลแผนที่รูปแปลงที่ดินร่วมกับส่วนราชการต่าง ๆ ลดข้อพิพาทระหว่าง หน่วยงานของรัฐด้วยกัน หรือหน่วยงานของรัฐกับเอกชน หรือระหว่างหน่วยงาน ของรัฐกับประชาชน ซึ่งจะเป็นการสร้างเชื่อมั่นให้เกิดขึ้นกับประชาชน และหน่วยงานที่มาใช้บริการ อีกทั้ง ทำให้มีระบบฐานข้อมูลที่ดินที่สามารถนำไป ใช้ประโยชน์ในการพัฒนาประเทศด้านต่าง ๆ ได้อย่างมีประสิทธิภาพมีมาตรฐาน และได้รับการยอมรับในระดับสากล

## วัตถุประสงค์

1. เพื่อบูรณาการการใช้ประโยชน์ข้อมูลที่ดินและแผนที่ระหว่างกรมที่ดินกับส่วนราชการที่เกี่ยวข้อง รongรับการดำเนินงานตามนโยบายรัฐบาล ให้บริการข้อมูลที่ดินและแผนที่ให้กับหน่วยงานภาครัฐ ภาคเอกชนและประชาชน
2. เพื่อจัดเก็บข้อมูลที่ดินและแผนที่รูปแปลงที่ดินในระบบฐานข้อมูลภูมิสารสนเทศ (GIS) ที่เป็นมาตรฐานสำหรับการจัดทำแนวเขตการใช้ประโยชน์ที่ดินให้เกิดความชัดเจนวางแผนการใช้ที่ดินของพื้นที่เกษตรกรรม (Zoning) อย่างมีประสิทธิภาพ
3. เพื่อจัดทำ Web Application สำหรับให้บริการสารสนเทศที่ดินให้แก่สำนักงานที่ดินองค์กรปกครองส่วนท้องถิ่น รวมทั้งหน่วยงานภาครัฐอื่น ๆ และภาคเอกชน
4. เพื่อให้แผนที่รูปแปลงที่ดินมีความเป็นมาตรฐานสากล มีระบบพิกัดเชื่อมโยงเป็นรูปแบบเดียวกันทั่วประเทศ และสามารถนำไปใช้ปรับปรุงข้อมูลแผนที่รูปแปลงที่ดินให้มีความถูกต้องตามหลักวิชาการแผนที่และเป็นสากล

## ผลที่คาดว่าจะได้รับ

1. มีระบบข้อมูลที่ดินและแผนที่ในระบบภูมิสารสนเทศ (GIS) ให้เป็นมาตรฐานสำหรับนำไปจัดทำแนวเขตการใช้ประโยชน์ที่ดินให้เกิดความชัดเจน สนับสนุนงานราชการ ส่วนท้องถิ่นในการจัดเก็บภาษีและการใช้ประโยชน์ร่วมกันของทุกหน่วยงานทั้งภาครัฐและเอกชน
2. มีการบูรณาการการใช้ประโยชน์ข้อมูลที่ดินและแผนที่ระหว่างกรมที่ดินกับส่วนราชการที่เกี่ยวข้อง รongรับการดำเนินงานตามนโยบายรัฐบาล
3. มีแผนที่รูปแปลงที่ดินที่เป็นมาตรฐานสากล เป็นระบบพิกัด เชื่อมโยงระบบเดียวกันทั่วประเทศ และนำไปใช้ปรับปรุงข้อมูลแผนที่รูปแปลงที่ดินให้มีความถูกต้องตามหลักวิชาการแผนที่และเป็นสากล
4. มีฐานข้อมูลและแนวเขตทางสาธารณสุขประโยชน์ในระบบภูมิสารสนเทศ สำหรับใช้แก้ไขปัญหาการบุกรุกแนวเขตทางสาธารณสุข

## การติดตามประเมินผล

1. มีการติดตามและกำหนดให้มีการรายงานผลการปฏิบัติงานของหน่วยงานในสังกัดเป็นประจำทั้งรายเดือน รายไตรมาส และรายปี และนำผลการดำเนินงานมาวิเคราะห์ ประมวลผล ประเมินผลสัมฤทธิ์ของงาน ผลการใช้เงินงบประมาณและสรุปเป็นข้อสังเกตหรือข้อเสนอแนะนำเสนอผู้บริหารระดับสูง เพื่อกำหนดเป็นมาตรการแนวทางการพัฒนาปรับปรุงการดำเนินงานในเชิงนโยบาย
2. กำกับ ติดตามความก้าวหน้าการดำเนินงานโดยหน่วยงานที่รับผิดชอบการดำเนินงานในพื้นที่และการตรวจติดตามประเมินผลการปฏิบัติงานจากส่วนกลางทั้งจากระดับผู้บริหาร และผู้ตรวจราชการกรมที่ดินเป็นประจำอย่างต่อเนื่อง

### กลยุทธ์ที่ 3.1

### พัฒนาฐานข้อมูลที่ดินและแผนที่ให้เป็นมาตรฐานสากล

#### ❖ กิจกรรมที่ 1

#### บริหารจัดการงานรังวัดที่ดินด้วยระบบดาวเทียม (RTK GNSS Network)

(ภายใต้โครงการพัฒนาฐานข้อมูลด้านที่ดินเพื่อเพิ่มศักยภาพในการพัฒนาประเทศ)

#### กระบวนการงาน

ดำเนินการบริหารจัดการงานรังวัดที่ดินด้วยระบบดาวเทียม (RTK GNSS Network) เพื่อให้สำนักงานที่ดินจังหวัด/สาขา/ส่วนแยก ทั่วประเทศ สามารถดำเนินการรังวัดแผนที่รูปแปลงที่ดินให้เป็นแผนที่ชั้นหนึ่ง โดยใช้ระบบโครงข่ายดาวเทียม (RTK GNSS Network) ได้อย่างถูกต้อง ต่อเนื่อง และมีประสิทธิภาพ

#### ตัวชี้วัด : เชิงปริมาณ

จำนวนแปลงที่ดินที่มีการรังวัดที่ดินด้วยระบบดาวเทียม (RTK GNSS Network) 600,000 แปลง

#### : เชิงคุณภาพ

โฉนดที่ดินของประชาชนมีหมุดหลักฐานแผนที่ที่มีความถูกต้องตามหลักวิชาการแผนที่ ร้อยละ 100

#### พื้นที่ดำเนินการ

สำนักงานที่ดินจังหวัด/สาขา/ส่วนแยก ในพื้นที่ทั่วประเทศ

#### งบประมาณที่ได้รับ

83,345,200 บาท

งบลงทุน 51,500,000 บาท

งบรายจ่ายอื่น 31,845,200 บาท

#### หน่วยงานรับผิดชอบ

กองเทคโนโลยีทำแผนที่

#### ❖ กิจกรรมที่ 2

#### จัดทำฐานข้อมูลด้านที่ดินเพื่อการพัฒนาประเทศ

(ภายใต้โครงการพัฒนาฐานข้อมูลด้านที่ดินเพื่อเพิ่มศักยภาพในการพัฒนาประเทศ)

#### กระบวนการงาน

ปรับปรุงแผนที่รูปแปลงที่ดิน โดยดำเนินการจัดทำรูปแปลงที่ดินโดยเทคโนโลยี ปัญญาประดิษฐ์ (Artificial Intelligence : AI) จากนั้นตรวจสอบความถูกต้องทั้งขนาด และ รูปร่าง พร้อมทั้งรายละเอียดของรูปแปลงที่ดิน ขั้นตอนต่อมา นำรูปแปลงที่ดินที่ผ่านการตรวจสอบแล้ว มาเชื่อมต่อกันให้เป็นแผนที่รูปแปลงที่ดินดิจิทัล โดยใช้รูปแปลงที่ดินที่ได้จากการรังวัดโดยแผนที่ชั้นหนึ่ง สำหรับควบคุมการปรับปรุงรูปแปลงที่ดิน ให้มีความถูกต้องทางด้านตำแหน่ง หากบริเวณใดมีการรังวัดโดยแผนที่ชั้นหนึ่งไม่มากพอ จะดำเนินการรังวัดค่าพิกัดตำแหน่งในระบบพิกัดภูมิประเทศจริงด้วยระบบโครงข่าย ดาวเทียมแบบจลน์ (RTK GNSS Network) และเก็บรวบรวมข้อมูลต่างๆ ที่เกี่ยวข้องกับ รูปแปลงที่ดินในสำนักงานที่ดิน เพื่อให้เพียงพอสำหรับควบคุมการปรับปรุงแผนที่ รูปแปลงที่ดินดิจิทัล หรือนำเทคโนโลยีการทำแผนที่ภาพถ่ายทางอากาศด้วยอากาศยาน ไร้คนขับ (UAV) เข้ามาร่วมสนับสนุนในการควบคุมการปรับปรุงรูปแปลงที่ดินอีกวิธีหนึ่ง ด้วย เพื่อให้ความถูกต้องทางด้านตำแหน่ง จากนั้นตรวจสอบและควบคุมคุณภาพ (QC) ของข้อมูลแผนที่รูปแปลงที่ดินดิจิทัล ให้เป็นไปตามมาตรฐานและคุณภาพที่กำหนด เพื่อรองรับการให้บริการโฉนดที่ดินอิเล็กทรอนิกส์ต่อไป

ดำเนินการตรวจสอบความถูกต้อง ปรับปรุงและจัดทำบัญชีข้อมูลรูปแปลงที่ดิน ที่ติดกับทางสาธารณประโยชน์ทั้งทางบกและทางน้ำ และระวางแผนที่รูปแปลงที่ดิน พร้อมทั้งจัดเก็บฐานข้อมูลแนวเขตทางสาธารณประโยชน์ที่ได้ตรวจสอบความถูกต้อง แล้วในระบบฐานข้อมูลภูมิสารสนเทศ เพื่อให้บริการแก่หน่วยงานภาครัฐและภาคเอกชน ในระบบอินเทอร์เน็ต

ตรวจสอบข้อมูลความถูกต้อง ครบถ้วนของข้อมูลแผนที่รูปแปลงที่ดินของรัฐที่ได้รับจากหน่วยงานภายในและภายนอก นำเข้าข้อมูล

รูปแปลงที่ดินของรัฐที่ผ่านการตรวจสอบความถูกต้อง ครบถ้วน ตามมาตรฐานที่กำหนดแล้วในระบบฐานข้อมูลภูมิสารสนเทศเพื่อให้บริการในระบบอินเทอร์เน็ต

จัดทำแผนที่การทับซ้อนแนวเขตที่ดินของรัฐจากข้อมูลระวางแผนที่ของกรมที่ดิน และแผนที่รูปแปลงที่ดินของรัฐจากหน่วยงานอื่น และนำเข้าในระบบฐานข้อมูลภูมิสารสนเทศเพื่อให้บริการผ่านระบบอินเทอร์เน็ต

วิเคราะห์ตีความภาพถ่ายทางอากาศ เพื่อสนับสนุนการออกเอกสารสิทธิที่ดินให้แก่ประชาชน ประกอบการพิจารณาการขอออกโฉนดที่ดินหรือหนังสือรับรองการทำประโยชน์ ตามกฎหมายและระเบียบกรมที่ดิน เช่น ตามนัยมาตรา 8 แห่งพระราชบัญญัติแก้ไขเพิ่มเติมประมวลกฎหมายที่ดิน (ฉบับที่ 11) พ.ศ. 2551, การวิเคราะห์ตีความฯ ตามมาตรา 56/1 แห่งประมวลกฎหมายที่ดิน แก้ไขเพิ่มเติมโดยพระราชบัญญัติแก้ไขเพิ่มเติมประมวลกฎหมายที่ดิน (ฉบับที่ 11) พ.ศ. 2551 เป็นต้น

ตัวชี้วัด : เชิงปริมาณ  
: เชิงคุณภาพ  
พื้นที่ดำเนินการ

จำนวนข้อมูลในระบบภูมิสารสนเทศที่ดินเพื่อใช้ในการบริหารจัดการที่ดิน 1,230,000 ข้อมูล  
ข้อมูลที่ดินและแผนที่รูปแปลงที่ดินมีความถูกต้องตามหลักวิชาการ ร้อยละ 100  
พื้นที่ทั่วประเทศ

48,159,200 บาท

งบประมาณที่ได้รับ

งบลงทุน 1,326,100 บาท

งบรายจ่ายอื่น 46,833,100 บาท

หน่วยงานรับผิดชอบ

กองเทคโนโลยีทำแผนที่/ศูนย์ข้อมูลแผนที่รูปแปลงที่ดิน

กลยุทธ์ที่ 3.2

ยกระดับการรังวัดออกหนังสือสำคัญสำหรับที่หลวงด้วยระบบดาวเทียมให้ครอบคลุมทั่วประเทศโดยบูรณาการกับทุกภาคส่วน

### ❖ กิจกรรมที่ 1

**รังวัดออกและตรวจสอบหนังสือสำคัญสำหรับที่หลวงและควบคุมคุ้มครองที่ดินของรัฐ**

(ภายใต้โครงการรังวัดออกและตรวจสอบหนังสือสำคัญสำหรับที่หลวงและควบคุมคุ้มครองที่ดินของรัฐ)

กระบวนการ

จัดส่งช่างรังวัดและเจ้าหน้าที่ลงพื้นที่เพื่อดำเนินการรังวัดออกและตรวจสอบแปลงที่ดินสาธารณประโยชน์ประเภทพลเมืองใช้ประโยชน์ร่วมกัน หากพบว่ายังไม่ได้ ออก น.ส.ล. ให้ดำเนินการออก น.ส.ล.ให้เสร็จสิ้นไปในคราวเดียวกัน เพื่อให้แนวเขตที่ดินสาธารณประโยชน์ประเภทพลเมืองใช้ประโยชน์ร่วมกันที่อยู่ในความรับผิดชอบของกระทรวงมหาดไทย มีแนวเขตที่ดินที่ถูกต้องตามหลักกฎหมาย สามารถตรวจสอบได้ มีการกำหนดตำแหน่งที่ดินในระวางแผนที่ที่เป็นมาตรฐานตามหลักสากล เพื่อลดปัญหาข้อพิพาทเรื่องแนวเขตที่ดินของรัฐกับประชาชน

ตัวชี้วัด : เชิงปริมาณ

จำนวนแปลงที่ดินของรัฐที่ได้รับการรังวัดเพื่อออกและตรวจสอบหนังสือสำคัญสำหรับที่หลวง 600 แปลง/40,000 ไร่

: เชิงคุณภาพ

สนับสนุนหน่วยงานที่มีอำนาจหน้าที่ดูแลรักษาที่ดินของรัฐที่ออกหรือตรวจสอบหนังสือสำคัญสำหรับที่หลวง เพื่อให้ดูแลรักษาและใช้ประโยชน์อย่างเหมาะสม ไม่น้อยกว่าร้อยละ 80

พื้นที่ดำเนินการ	9 จังหวัด ได้แก่ จังหวัดกระบี่ พังงา เพชรบูรณ์ ภูเก็ต สกลนคร สงขลา สุโขทัย สุราษฎร์ธานี และจังหวัดอุดรธานี
งบประมาณที่ได้รับ	26,224,400 บาท
	งบดำเนินงาน 26,224,400 บาท
หน่วยงานรับผิดชอบ	สำนักจัดการที่ดินของรัฐ

ตารางแผนปฏิบัติการตามแผนงาน/ โครงการ/ งาน/ กิจกรรม กรมที่ดิน ประจำปีงบประมาณ พ.ศ. 2569

ประเด็นยุทธศาสตร์ 3 พัฒนาระบบข้อมูลขนาดใหญ่ด้านที่ดิน และแผนที่ให้มีคุณภาพรองรับการพัฒนาประเทศไทยในระดับสากล

เป้าประสงค์ : ฐานข้อมูลด้านที่ดินถูกนำไปใช้ประโยชน์ในการพัฒนาภูมิภาค เมืองอย่างสมดุล

โครงการ : พัฒนาระบบข้อมูลด้านที่ดินเพื่อเพิ่มศักยภาพในการพัฒนาประเทศ

โครงการ : รั้งตัวออกและตรวจสอบหนังสือสำคัญสำหรับที่หลวงและควบคุมเครื่องที่ดินของรัฐ

โครงการ / งาน / กิจกรรม	เป้าหมาย		งบประมาณ (ล้านบาท)	แผนงาน / แผนการใช้จ่ายงบประมาณ				หน่วยงาน รับผิดชอบ
	หน่วยนับ	ปริมาณงาน		ไตรมาส 1		ไตรมาส 2		
				ไตรมาส 1 ต.ค.68-ธ.ค.68	ไตรมาส 1 ม.ค.69-มี.ค.69	ไตรมาส 2 เม.ย.69-มิ.ย.69	ไตรมาส 2 ก.ค.69-ก.ย.69	
1. พัฒนาระบบข้อมูลด้านที่ดินเพื่อเพิ่มศักยภาพในการพัฒนาประเทศ 2.1 บริหารจัดการงานรังวัดที่ดินด้วยระบบดาวเทียม (RTK GNSS Network)  2.2 จัดทำฐานข้อมูลด้านที่ดินเพื่อการพัฒนาประเทศ	แปลง	600,000	131.5044	20.3751	71.7843	22.7182	16.6268	กทผ.
			83.3452	8.2772	59.1454	8.5591	7.3635	
2. รั้งตัวออกและตรวจสอบหนังสือสำคัญสำหรับที่หลวงและควบคุมเครื่องที่ดินของรัฐ ควบคุม เครื่องที่ดินของรัฐ ➤ ควบคุมที่ดินของรัฐ ➤ คุ้มครองที่ดินของรัฐ	แปลง/ไร่ เรื่อง เรื่อง	600/40,000 2,200 2,000	26.2244	7.4842	4.6280	8.4035	5.7087	สจร.
			48.1592	12.0979	12.6389	14.1591	9.2633	
				150,000	150,000	150,000	150,000	
				299,700	308,700	310,800	310,800	
				20/500	160/9,300	240/18,000	180/12,200	
				500	500	600	600	
				500	500	500	500	



## วัตถุประสงค์

1. เพื่อให้ประชาชนเกิดความเชื่อมั่นในการถือครองกรรมสิทธิ์ในที่ดินและอสังหาริมทรัพย์อื่น ๆ รวมทั้งได้รับบริการที่มีประสิทธิภาพ ภายใต้หลักการบริหารกิจการบ้านเมืองที่ดี (Good Governance)
2. เพื่อให้มีฐานข้อมูลที่ดินที่ถูกต้อง ครบถ้วน ทันสมัย เป็นศูนย์กลางการให้บริการด้านภูมิสารสนเทศ (Land Parcel-Based Geoinformation) ที่ช่วยให้รัฐสามารถตอบสนองความต้องการด้านข้อมูลที่ดินของรัฐและเอกชนได้ทันความต้องการ
3. เพื่อให้มีฐานข้อมูลการถือครองที่ดินในภาพรวม ที่เป็นศูนย์กลางสำหรับสนับสนุน การกำหนดนโยบายด้านเศรษฐกิจ ความมั่นคง และสังคม การปกครองท้องถิ่น การเกษตร การใช้ประโยชน์ในที่ดิน การกระจายการถือครองที่ดิน การจัดทำสาธารณูปโภคพื้นฐาน การกำหนดผังเมืองและสิ่งแวดล้อม และงานด้านอื่น ๆ ที่เกี่ยวข้องทั้งภาครัฐและภาคเอกชน

## ผลที่คาดว่าจะได้รับ

1. ประชาชนได้รับการบริการเกี่ยวกับการจดทะเบียนสิทธิและนิติกรรม และรังวัดทำแผนที่เกี่ยวกับที่ดินที่มีประสิทธิภาพ สะดวก รวดเร็ว ประหยัด โปร่งใส เป็นธรรมและสามารถขอรับบริการในต่างพื้นที่ (Online) ในธุรกรรมเกี่ยวกับที่ดิน บางประเภททำให้สามารถประหยัดเวลาและค่าใช้จ่ายในการเดินทาง
2. ประชาชนสามารถขอรับบริการเกี่ยวกับข้อมูลและสารสนเทศที่ดินบางประเภท โดยผ่านระบบเครือข่าย Internet ในรูปแบบ Web Service
3. มีระบบการให้บริการประชาชนในสำนักงานที่ดินที่ทันสมัยมีประสิทธิภาพจากระบบเดิมที่ดำเนินการให้บริการด้วยระบบมือ (Manual System) และเอกสารสำนักงานที่ดินจะถูกพัฒนาให้เป็นสำนักงานที่ดินอิเล็กทรอนิกส์ สามารถให้บริการประชาชนด้วยความมีประสิทธิภาพ สะดวก รวดเร็ว ประหยัด และโปร่งใสซึ่งจะส่งผลให้กรมที่ดินมีการบริหารจัดการที่ดินแบบทันสมัยและโปร่งใส (e - Dol : Electronic Department of Lands)

## การติดตาม ประเมินผล

1. มีการติดตามและกำหนดให้มีการรายงานผลการปฏิบัติงานของหน่วยงานในสังกัด เป็นประจำทั้งรายเดือน รายไตรมาส และรายปี และนำผลการดำเนินงานมาวิเคราะห์ ประมวลผล ประเมินผลสัมฤทธิ์ของงาน ผลการใช้จ่ายเงินงบประมาณ และสรุปเป็นข้อสังเกตหรือข้อเสนอแนะนำเสนอผู้บริหารระดับสูง เพื่อกำหนดเป็นมาตรการแนวทางการพัฒนาปรับปรุงการดำเนินงานในเชิงนโยบาย
2. กำกับ ติดตามความก้าวหน้าการดำเนินงานโดยหน่วยงานที่รับผิดชอบการดำเนินงานในพื้นที่และการตรวจติดตามประเมินผลการปฏิบัติงานจากส่วนกลางทั้งจากระดับผู้บริหาร และผู้ตรวจราชการกรมที่ดิน เป็นประจำอย่างต่อเนื่อง

**กลยุทธ์ที่ 4.1****พัฒนาและส่งเสริมการบริการประชาชนด้วยระบบอิเล็กทรอนิกส์****❖ กิจกรรมที่ 1****เพิ่มประสิทธิภาพการให้บริการด้วยการยกระดับเป็นสำนักงานที่ดินอิเล็กทรอนิกส์ทั้งระบบ**

(ภายใต้โครงการเพิ่มประสิทธิภาพการให้บริการด้วยการยกระดับเป็นสำนักงานที่ดินอิเล็กทรอนิกส์ทั้งระบบ)

**กระบวนงาน**

ดำเนินการจัดหาอุปกรณ์คอมพิวเตอร์ในสำนักงานที่ดิน และบำรุงรักษาระบบอุปกรณ์คอมพิวเตอร์ เพื่อสนับสนุนการปฏิบัติงานของเจ้าหน้าที่ให้เกิดความรวดเร็วและมีประสิทธิภาพเท่าทันเทคโนโลยีกับการทำงานที่ปรับเปลี่ยน ซึ่งจะทำให้สามารถให้บริการจดทะเบียนสิทธิและนิติกรรมต่างสำนักงานได้ในทุกพื้นที่ทั่วประเทศ โดยมีการดำเนินงาน ดังนี้

**ตัวชี้วัด : เชิงปริมาณ**

1. จัดหาครุภัณฑ์คอมพิวเตอร์ที่ทันสมัยเพิ่มเติม/ ทดแทนให้กับสำนักงานที่ดินทั่วประเทศ/ จอภาพแบบ LCD/ เครื่องเก็บลายมือชื่ออิเล็กทรอนิกส์ (Signature pad)
  2. จัดจ้างนำเข้าข้อมูลอาคารชุดแบบ 3 มิติ ในระบบอินเทอร์เน็ต
- จำนวนสำนักงานที่ดินที่ยกระดับให้เป็นสำนักงานที่ดินอิเล็กทรอนิกส์ทั้งระบบ 5 จังหวัด 20 สำนักงานที่ดิน

**: เชิงคุณภาพ**

ประชาชนผู้รับบริการมีความพึงพอใจต่อการให้บริการด้วยสำนักงานที่ดินอิเล็กทรอนิกส์ทั้งระบบ ไม่น้อยกว่าร้อยละ 80

**พื้นที่ดำเนินการ**

สำนักงานที่ดินในพื้นที่เป้าหมาย

**งบประมาณที่ได้รับ**

**489,860,400 บาท**

งบดำเนินงาน 373,922,200 บาท

งบลงทุน 109,016,000 บาท

งบรายจ่ายอื่น 6,922,200 บาท

**หน่วยงานรับผิดชอบ**

สำนักเทคโนโลยีสารสนเทศ/ ศูนย์ข้อมูลแผนที่รูปแปลงที่ดิน/ กองเทคโนโลยีทำแผนที่

**❖ กิจกรรมที่ 2****สนับสนุนการให้บริการด้านการรังวัดสำนักงานที่ดินทั่วประเทศ**

(ภายใต้โครงการยกระดับการปฏิบัติงานด้านการรังวัดด้วยระบบอิเล็กทรอนิกส์ (Smart Survey))

**กระบวนงาน**

จัดสร้างหลักเขตที่ดินให้เพียงพอกับปริมาณงานรังวัดที่เกิดขึ้นในปัจจุบัน

**ตัวชี้วัด : เชิงปริมาณ**

จำนวนสำนักงานที่ดินที่ได้รับการสนับสนุนการให้บริการด้านการรังวัด 462 สำนักงาน

**: เชิงคุณภาพ**

ประชาชนมีความพึงพอใจต่องานบริการด้านรังวัดของสำนักงานที่ดิน ไม่น้อยกว่าร้อยละ 80

**พื้นที่ดำเนินการ**

สำนักงานที่ดินจังหวัด/สาขา/ส่วนแยก ทั่วประเทศ

**งบประมาณที่ได้รับ**

**42,140,000 บาท**

งบดำเนินงาน 42,140,000 บาท

**หน่วยงานที่รับผิดชอบ**

สำนักมาตรฐานและส่งเสริมการรังวัด

### ❖ กิจกรรมที่ 3

#### ยกระดับการปฏิบัติงานด้านการรังวัดด้วยระบบอิเล็กทรอนิกส์ (Smart Survey) (ภายใต้โครงการยกระดับการปฏิบัติงานด้านการรังวัดด้วยระบบอิเล็กทรอนิกส์ (Smart Survey))

##### กระบวนการ

1. พัฒนาระบบการรังวัดของสำนักงานที่ดินทั่วประเทศให้อยู่ในรูปแบบอิเล็กทรอนิกส์
2. ดำเนินการบำรุงรักษา และจัดหาครุภัณฑ์สำรวจ ได้แก่ กล้องสำรวจแบบประมวลผลรวม และเครื่องรับสัญญาณดาวเทียมแบบเคลื่อนที่ (Rover) ให้เพียงพอและเหมาะสมกับอัตรากำลังช่างรังวัด และปริมาณงานรังวัดของสำนักงานที่ดินทั่วประเทศ
3. จัดหาผู้ช่วยช่างรังวัดทำหน้าที่ปฏิบัติงานด้านข้อมูลการรังวัดก่อนดำเนินการและภายหลังการปฏิบัติงานของช่างรังวัด เพื่อประสานงานด้านเอกสาร แผนที่รูปแปลงที่ดินต่าง ๆ
4. ดำเนินการจัดส่งช่างรังวัดเฉพาะกิจจากส่วนกลางเพื่อทำหน้าที่ช่วยปฏิบัติงานด้านการรังวัดในสำนักงานที่ดินที่มีปริมาณงานรังวัดมาก หรือปริมาณงานค้างเกินกว่ามาตรฐานที่กรมที่ดินกำหนด
5. ตรวจสอบติดตามงานในเชิงรุกเพื่อแก้ไขปัญหา/อุปสรรคงานรังวัดในพื้นที่

ตัวชี้วัด : เชิงปริมาณ  
: เชิงคุณภาพ

จำนวนสำนักงานที่ดินที่ได้รับการยกระดับด้านการรังวัด 110 สำนักงาน  
ประชาชนมีความพึงพอใจต่อการให้บริการด้านการรังวัดของสำนักงานที่ดินที่ได้รับการยกระดับ ไม่น้อยกว่าร้อยละ 80

##### พื้นที่ดำเนินการ

สำนักงานที่ดินจังหวัด/สาขา/ส่วนแยก ทั่วประเทศ

##### งบประมาณที่ได้รับ

814,634,600 บาท

งบดำเนินงาน 211,316,700 บาท

งบลงทุน 520,900,400 บาท

งบรายจ่ายอื่น 82,417,500 บาท

##### หน่วยงานที่รับผิดชอบ

สำนักมาตรฐานและส่งเสริมการรังวัด/กองเทคโนโลยีทำแผนที่/สำนักเทคโนโลยีสารสนเทศ

### ❖ กิจกรรมที่ 4

#### เพิ่มประสิทธิภาพแพลตฟอร์มกลางภาครัฐในการให้บริการเชิงตำแหน่งของประเทศ

(ภายใต้โครงการเพิ่มประสิทธิภาพแพลตฟอร์มกลางภาครัฐในการให้บริการเชิงตำแหน่งของประเทศ)

##### กระบวนการ

ดำเนินการจัดหาชุดอุปกรณ์ในการเพิ่มประสิทธิภาพระบบโครงข่ายการรังวัดด้วยดาวเทียมแบบจลน์ RTK GNSS Network) ประกอบด้วย ติดตั้งสถานีรับสัญญาณดาวเทียมแบบอ้างอิง (CORS) เพื่อทดแทนของเดิม จำนวน 65 สถานี และเพื่อการเพิ่มประสิทธิภาพโครงข่ายการรังวัด จำนวน 65 สถานี

ตัวชี้วัด : เชิงปริมาณ

ผู้ใช้บริการระบบโครงข่ายการรังวัดด้วยดาวเทียมแบบจลน์จากหน่วยงานภาครัฐและภาคเอกชน จำนวนไม่น้อยกว่า 9,000 ราย

: เชิงคุณภาพ

สามารถให้บริการข้อมูลเชิงตำแหน่งความละเอียดถูกต้องสูงผ่านระบบ RTK GNSS Network ได้อย่างต่อเนื่องและมีประสิทธิภาพ ร้อยละ 100

พื้นที่ดำเนินการ	พื้นที่ศูนย์ควบคุม (Control Center) ของระบบโครงข่ายการรังวัดด้วยดาวเทียมแบบจลน์ (RTK GNSS Network) (RTK GNSS Network Control Room)
งบประมาณที่ได้รับ	205,400,000 บาท
	งบลงทุน 205,400,000 บาท
หน่วยงานรับผิดชอบ	กองเทคโนโลยีทำแผนที่

#### กลยุทธ์ที่ 4.2 สร้างระบบการบริหารงานสู่การเป็นองค์กรดิจิทัล

❖ กิจกรรมที่ 1	พัฒนาและปรับวิธีการปฏิบัติราชการด้วยนวัตกรรมและระบบการทำงานที่เป็นดิจิทัล (ภายใต้โครงการพัฒนาและปรับวิธีการปฏิบัติราชการด้วยนวัตกรรมและระบบการทำงานที่เป็นดิจิทัล)
กระบวนการ	การพัฒนาและปรับกระบวนการงานด้วยการพัฒนาระบบและนวัตกรรม ให้สอดคล้องกับแนวทางการปฏิบัติราชการ ในรูปแบบอิเล็กทรอนิกส์ การปรับปรุงกระบวนการให้เป็นดิจิทัลเพิ่มขึ้น เช่น 7.1 พัฒนาปรับปรุงประสิทธิภาพความมั่นคงปลอดภัยระบบฐานข้อมูลของกรมที่ดิน (Database Security) 7.2 จัดจ้างทำระบบสารบัญอิเล็กทรอนิกส์เพื่อทดแทนระบบเดิม และลงลายมือชื่อในรูปแบบดิจิทัล (Digital Signature) 7.3 จัดจ้างผู้ให้บริการศูนย์ปฏิบัติการเฝ้าระวังความมั่นคงปลอดภัยทางไซเบอร์ เพื่อเพิ่มประสิทธิภาพด้านการรักษาความมั่นคงปลอดภัยระบบสารสนเทศของกรมที่ดิน 7.4 จัดเก็บข้อมูลทะเบียนประวัติข้าราชการกรมที่ดินทางอิเล็กทรอนิกส์
ตัวชี้วัด : เสิ่งปริมาณ : เสิ่งคุณภาพ	จำนวนระบบหรือวิธีการปฏิบัติราชการที่ได้รับการปรับเปลี่ยนให้เป็นดิจิทัล 4 ระบบ ร้อยละความสำเร็จของกรมที่ดินที่สอดคล้องกับวิธีปฏิบัติราชการทางอิเล็กทรอนิกส์ ไม่น้อยกว่าร้อยละ 60
พื้นที่ดำเนินการ	สำนักเทคโนโลยีสารสนเทศ/กองการเจ้าหน้าที่
งบประมาณที่ได้รับ	44,393,500 บาท
	งบดำเนินงาน 7,500,000 บาท
	งบลงทุน 25,200,000 บาท
	งบรายจ่ายอื่น 11,693,500 บาท
หน่วยงานรับผิดชอบ	สำนักเทคโนโลยีสารสนเทศ/ กองการเจ้าหน้าที่

ตารางแผนปฏิบัติการตามแผนงาน/ โครงการ/ งาน/ กิจกรรม กรมที่ดิน ประจำปีงบประมาณ พ.ศ. 2569

ประเด็นยุทธศาสตร์ 4 ยุทธศาสตร์บริการด้วยเทคโนโลยีดิจิทัลและการบริการที่ทันสมัย และส่งเสริมธุรกิจอสังหาริมทรัพย์ที่เป็นเลิศในระดับสากล

เป้าประสงค์ : องค์การสมรรถนะสูง อำนาจความสะอาด ในการให้บริการแก่ประชาชน ยึดหลักธรรมาภิบาล

โครงการ : เพิ่มประสิทธิภาพการให้บริการด้วยยกระดับเป็นสำนักงานที่ดินอิเล็กทรอนิกส์ทั้งระบบ

โครงการ : ยกระดับการปฏิบัติงานด้านการจัดด้วยระบบอิเล็กทรอนิกส์ (Smart Survey)

โครงการ : เพิ่มประสิทธิภาพแพลตฟอร์มกลางภาครัฐในการให้บริการเชิงตำแหน่งของประเทศไทย

โครงการ : พัฒนาและปรับปรุงวิธีการปฏิบัติราชการด้วยนวัตกรรมและระบบการทำงานที่เป็นดิจิทัล

โครงการ /งาน / กิจกรรม	เป้าหมาย		งบประมาณ (ล้านบาท)	แผนงาน / แผนการใช้จ่ายงบประมาณ				หน่วยงาน รับผิดชอบ
	หน่วยนับ	ปริมาณงาน		ไตรมาส 1	ไตรมาส 2	ไตรมาส 3	ไตรมาส 4	
				ต.ค.68-ธ.ค.68	ม.ค.69-มิ.ค.69	เม.ย.69-มิ.ย.69	ก.ค.69-ก.ย.69	
1. เพิ่มประสิทธิภาพการให้บริการด้วยยกระดับเป็นสำนักงานที่ดินอิเล็กทรอนิกส์ทั้งระบบ	จังหวัด/ สำนักงานที่ดิน	5/20	489.8604	163.0515	126.6692	183.4940	16.6457 5/20	สทส./ศรท./ กพท.
2. ยกระดับการปฏิบัติงานด้านการรังวัดด้วยระบบอิเล็กทรอนิกส์ (Smart Survey) 2.1 สนับสนุนการให้บริการด้านรังวัดสำนักงานที่ดินทั่วประเทศ	สำนักงาน	462	856.7746 42.1400	186.6311 -	217.0145 2.1400	324.1117 30.0000	129.0173 10.0000 462	สทส.
2.2 ยกระดับปฏิบัติงานด้านการรังวัดด้วยระบบอิเล็กทรอนิกส์ (Smart Survey)	สำนักงาน	110	814.6346	186.6311	214.8745	294.1117	119.0173 110	สทส./กพท./ สทส.
3. เพิ่มประสิทธิภาพแพลตฟอร์มกลางภาครัฐในการให้บริการเชิงตำแหน่งของประเทศ	ราย	9,000	205.4000	205.4000	2,250	2,250	2,250	กพท.
4. พัฒนาและปรับปรุงวิธีการปฏิบัติราชการด้วยนวัตกรรมและระบบการทำงานที่เป็นดิจิทัล	ระบบ	4	44.3935	4,3050	24,9825	7,4040	7,7020 4	สทส./กจ.

## พัฒนาสู่องค์กรสมรรถนะสูงและมีธรรมาภิบาล

### เป้าประสงค์

องค์กรสมรรถนะสูง อำนวยความสะดวกในการให้บริการแก่ประชาชน  
ยึดหลักธรรมาภิบาล

### กลยุทธ์

- 5.1 เสริมสร้างศักยภาพองค์กรเพื่อสร้างมาตรฐานและภาพลักษณ์งานบริการที่ดี
- 5.2 พัฒนาบุคลากรให้มีความรู้ ทักษะและทัศนคติที่พร้อมรับการเปลี่ยนแปลง  
ควบคู่คุณธรรม
- 5.3 การพัฒนาสู่องค์กรสมรรถนะสูงและมีธรรมาภิบาล

### เป้าประสงค์

องค์กรสมรรถนะสูง อำนวยความสะดวกในการให้บริการแก่ประชาชน ยึดหลัก  
ธรรมาภิบาล

### หลักการและเหตุผล

ยุทธศาสตร์ชาติ (พ.ศ. 2561 – 2580) มุ่งยกระดับ “หน่วยงานภาครัฐ” โดยมุ่งหวังที่จะปรับเปลี่ยนการทำงานของภาครัฐให้เป็นภาครัฐของประชาชน เพื่อประชาชนและประโยชน์ส่วนรวม จึงได้กำหนดประเด็นด้านการปรับสมดุลและพัฒนาระบบการบริหารจัดการภาครัฐเป็นประเด็นยุทธศาสตร์ชาติที่สำคัญด้านหนึ่งด้วยการปรับวัฒนธรรมการทำงานให้มุ่งผลสัมฤทธิ์และผลประโยชน์ส่วนรวม ให้หน่วยงานภาครัฐมีความทันสมัย และพร้อมจะปรับตัวให้ทันต่อการเปลี่ยนแปลงของโลกอยู่ตลอดเวลา ทำให้ในปัจจุบันรูปแบบการทำงานของหน่วยงานภาครัฐเปลี่ยนแปลงไปอย่างมาก มีการนำนวัตกรรม เทคโนโลยี ข้อมูลขนาดใหญ่ ระบบการทำงานที่เป็นดิจิทัลเข้ามาประยุกต์ใช้อย่างคุ้มค่า เพื่อให้การปฏิบัติงานของหน่วยงานภาครัฐมีมาตรฐานในระดับสากล ตอบสนองความต้องการของประชาชนได้อย่างสะดวก รวดเร็ว และโปร่งใส อีกทั้งเพื่อให้สอดคล้องกับการปฏิรูปประเทศที่เกิดขึ้น ระบบราชการจึงต้องปรับเปลี่ยนเพื่อให้สามารถส่งเสริมการขับเคลื่อนประเทศให้ไปสู่เป้าหมายที่มุ่งหวังไว้ โดยภาครัฐต้องสามารถปรับตัวและอำนวยความสะดวก ในการดำเนินกิจกรรมทางเศรษฐกิจและสังคม ยุคดิจิทัลมุ่งเน้นให้เกิดความคล่องตัวของระบบราชการเพื่อขับเคลื่อนภารกิจพิเศษ (Agenda – Based) และการนำเทคโนโลยีดิจิทัลมาใช้ในระบบราชการ เพื่อมุ่งสู่การเป็นระบบราชการ 4.0 (Government 4.0) ด้วยแนวคิดที่ว่าระบบราชการจะต้องยึดหลักธรรมาภิบาลเพื่อประโยชน์สุขของประชาชน เปิดกว้างและเชื่อมโยงถึงกัน ยึดประชาชนเป็นศูนย์กลางในการให้บริการ เข้าถึงความต้องการของประชาชน และให้บริการด้วยระบบอัจฉริยะ

กรมที่ดินมีภารกิจหลักที่สำคัญในการคุ้มครองสิทธิในที่ดินของบุคคล การรังวัดทำแผนที่ การออกหนังสือแสดงสิทธิในที่ดิน การให้บริการจดทะเบียนสิทธิและนิติกรรมเกี่ยวกับอสังหาริมทรัพย์ การสงวนคุ้มครองดูแลที่ดินของรัฐ โดยมีหน่วยงานในสังกัดกระจายอยู่ทั่วประเทศ รวมทั้งสิ้น 461 แห่ง ทำหน้าที่เป็นกลไกหลักในการให้บริการประชาชน เพื่อให้ประชาชนได้รับการบริการที่สะดวก รวดเร็ว และมีประสิทธิภาพ

และมีหน่วยงานในส่วนกลางทำหน้าที่ในการกำกับดูแล สนับสนุนการปฏิบัติงาน ให้บริการประชาชนของสำนักงานที่ดินในส่วนภูมิภาคในลักษณะเชื่อมโยงกัน ทั้งใน ด้านฐานข้อมูล ด้านการคลังและการรับเรื่องร้องเรียน ร้องทุกข์ต่าง ๆ

โดยในแต่ละปีมีประชาชนติดต่อขอรับบริการมากกว่า 13 ล้านราย และดูแล จัดเก็บเอกสารสิทธิทางทะเบียนที่ดินมากกว่า 37 ล้านแปลง กรมที่ดินได้ตระหนัก และให้ความสำคัญกับการให้บริการประชาชน จึงได้ดำเนินการพัฒนาปรับปรุง การให้บริการเพื่อเป็นการอำนวยความสะดวกในการให้บริการประชาชนทั้งด้าน อาคารสถานที่ กระบวนการขั้นตอนการให้บริการ บุคลากรที่มีคุณภาพและการให้บริการ ด้านอื่น ๆ เพื่อสร้างมาตรฐานการให้บริการที่มีคุณภาพและมีประสิทธิภาพให้แก่ ประชาชน ตลอดจนเป็นการส่งเสริมภาพลักษณ์งาน บริการที่ดีให้เกิดขึ้น ในสายตาประชาชนอีกด้วย

#### วัตถุประสงค์

1. เพื่อเพิ่มประสิทธิภาพในการให้บริการประชาชนของสำนักงานที่ดินทั่วประเทศ
2. เพื่อให้ประชาชนผู้ใช้บริการมีความพึงพอใจและเชื่อมั่นในงานบริการของกรมที่ดิน
3. เพื่อพัฒนาปรับปรุงกระบวนการปฏิบัติงานภายในองค์กร ระบบงานบริการ ให้เป็นไปตามแนวทางการบริหารกิจการบ้านเมืองที่ดี

#### ผลที่คาดว่าจะได้รับ

1. ระบบการควบคุมดูแลรักษาหลักฐานทะเบียนที่ดิน งานด้านการรังวัด ในสำนักงานที่ดินทั่วประเทศเป็นไปอย่างมีประสิทธิภาพ มีมาตรฐานเป็นไปในทิศทางเดียวกัน
2. สร้างความเชื่อมั่นให้แก่ภาคเอกชนและประชาชนทั่วไป
3. ระบบการบริหารจัดการภายในองค์กรสามารถเชื่อมโยงข้อมูลและบริหารจัดการ ได้อย่างเป็นระบบและมีประสิทธิภาพ สามารถกำกับดูแลและสนับสนุน การปฏิบัติงานราชการของส่วนภูมิภาคได้อย่างสัมฤทธิ์ผล

#### การติดตามประเมินผล

1. มีการติดตามและกำหนดให้มีการรายงานผลการปฏิบัติงานของหน่วยงาน ในสังกัดเป็นประจำทั้งรายเดือน รายไตรมาส และรายปี และนำผลการดำเนินงาน มาวิเคราะห์ ประมวลผล ประเมินผลสัมฤทธิ์ของงาน ผลการใช้จ่าย เงินงบประมาณ และสรุปเป็นข้อสังเกตหรือข้อเสนอแนะนำเสนอผู้บริหารระดับสูง เพื่อกำหนดเป็นมาตรการ แนวทางการพัฒนาปรับปรุงการดำเนินงาน ในเชิงนโยบาย
2. กำกับ ติดตามความก้าวหน้าการดำเนินงานโดยหน่วยงานที่รับผิดชอบ การดำเนินงานในพื้นที่และการตรวจติดตามประเมินผลการปฏิบัติงาน จากส่วนกลางทั้งจากระดับผู้บริหาร และผู้ตรวจราชการกรมที่ดินเป็นประจำ อย่างต่อเนื่อง

## กลยุทธ์ที่ 5.1

## เสริมสร้างศักยภาพองค์กรเพื่อสร้างมาตรฐานและภาพลักษณ์งานบริการที่ดี

### ❖ กิจกรรมที่ 1

### พัฒนาสิ่งอำนวยความสะดวกในการให้บริการของสำนักงานที่ดิน

(ภายใต้โครงการพัฒนาสิ่งอำนวยความสะดวกในการให้บริการของสำนักงานที่ดิน)

กระบวนการ

1) ดำเนินการพัฒนาปรับปรุง ต่อเติม ซ่อมแซมอาคารสำนักงานและส่วนประกอบอื่น ๆ เพื่อให้เป็นไปตามมาตรฐานการให้บริการของศูนย์ราชการสะดวก (GECC) อาทิ ก่อสร้างห้องน้ำประชาชน ห้องน้ำคนพิการ ที่พักรอรับบริการของประชาชน ทางลาด หรือทางเดินสำหรับผู้พิการ ผู้สูงอายุ ที่จอดรถสำหรับประชาชนและคนพิการ

2) ก่อสร้าง/ซ่อมแซม/ปรับปรุงต่อเติม อาคารสำนักงานที่ดิน ซ่อมแซมปรับปรุง บ้านพักข้าราชการ สิ่งอำนวยความสะดวกต่าง ๆ รวมถึงอุปกรณ์ที่จำเป็นสำหรับการปฏิบัติงานของบุคลากรเพื่อให้บริการประชาชนในพื้นที่ 5 จังหวัดชายแดนภาคใต้ จำนวนหน่วยงานที่ได้รับการพัฒนาปรับปรุงก่อสร้างสิ่งอำนวยความสะดวก เพื่อให้บริการประชาชน 64 แห่ง

ตัวชี้วัด : เชิงปริมาณ

ประชาชนมีความพึงพอใจต่องานบริการของสำนักงานที่ดิน ไม่น้อยกว่าร้อยละ 80 สำนักงานที่ดินจังหวัด/สาขา/ส่วนแยก ทั่วประเทศ

: เชิงคุณภาพ

พื้นที่ดำเนินการ

34,610,400 บาท

งบประมาณที่ได้รับ

งบลงทุน 34,610,400 บาท

หน่วยงานที่รับผิดชอบ

กองแผนงาน

### ❖ กิจกรรมที่ 2

### ปรับปรุงก่อสร้างอาคารสำนักงานที่ดินและสิ่งก่อสร้างประกอบ

(ภายใต้โครงการพัฒนาสิ่งอำนวยความสะดวกในการให้บริการของสำนักงานที่ดิน)

กระบวนการ

ดำเนินการปรับปรุง/ก่อสร้างอาคารที่ทำการและสิ่งก่อสร้างประกอบ ได้แก่ อาคารสำนักงานที่ดิน บ้านพักข้าราชการ ปรับปรุงหลังคา ปรับปรุงห้องน้ำเจ้าหน้าที่ จำนวนหน่วยงานที่ได้รับการปรับปรุงก่อสร้างอาคารสำนักงานที่ดินและสิ่งก่อสร้างประกอบ เพื่อให้บริการประชาชน 63 แห่ง

ตัวชี้วัด : เชิงปริมาณ

ประชาชนมีความพึงพอใจต่องานบริการของสำนักงานที่ดิน ไม่น้อยกว่าร้อยละ 80 สำนักงานที่ดินจังหวัด/สาขา/ส่วนแยก ทั่วประเทศ

: เชิงคุณภาพ

พื้นที่ดำเนินการ

269,605,500 บาท

งบประมาณที่ได้รับ

งบลงทุน 269,605,500 บาท

หน่วยงานที่รับผิดชอบ

กองแผนงาน

### ❖ กิจกรรมที่ 3

### บริการด้านทะเบียนที่ดินและรังวัดที่ดินในสำนักงานที่ดิน

(ภายใต้ผลผลิต งานด้านทะเบียนและรังวัดที่ดินที่บริการให้แก่ประชาชน)

กระบวนการ

จัดซื้อครุภัณฑ์สำนักงาน อาทิ เครื่องปรับอากาศ โต๊ะ เก้าอี้เจ้าหน้าที่ เก้าอี้บริการประชาชน เคาน์เตอร์บริการประชาชน ตู้โทรศัพท์สาขา เครื่องนับธนบัตร เครื่องฟอกอากาศ ครุภัณฑ์คอมพิวเตอร์ อาทิ เครื่องคอมพิวเตอร์ พริ้นเตอร์ กล้องวงจรปิด และ ยานพาหนะสำหรับสำนักงานที่ดิน/ส่วนกลาง และค่าสาธารณูปโภคทั้งส่วนกลางและ ส่วนภูมิภาค ค่าน้ำมันเชื้อเพลิง พร้อมทั้งค่าใช้จ่ายในการจ้างเหมาบริการแม่บ้าน พนักงานรักษาความปลอดภัย คนสวน เป็นต้น

ตัวชี้วัด : เสิ่งปริมาณ	จำนวนประชาชนที่ได้รับการบริการด้านทะเบียนและรังวัด 13.65 ล้านราย
: เสิ่งคุณภาพ	ประชาชนมีความพึงพอใจต่องานบริการด้านทะเบียนและรังวัดของสำนักงานที่ดิน ไม่น้อยกว่าร้อยละ 80
พื้นที่ดำเนินการ	สำนักงานที่ดินทั่วประเทศ
งบประมาณที่ได้รับ	634,606,700 บาท
	งบดำเนินงาน 593,723,900 บาท
	งบลงทุน 40,882,800 บาท
หน่วยงานที่รับผิดชอบ	กองแผนงาน

#### ❖ กิจกรรมที่ 4

#### เพิ่มประสิทธิภาพระบบการดูแลหลักฐานทางทะเบียนที่ดิน

(ภายใต้ผลผลิต งานด้านทะเบียนและรังวัดที่ดินที่บริการให้แก่ประชาชน)

กระบวนการงาน	ดำเนินการปรับปรุง ต่อเติมซ่อมแซม ห้องเก็บสารบบที่ดิน จัดจ้างเหมาบริการ บุคคลภายนอกเพื่อปฏิบัติหน้าที่ดูแลรักษาห้องจัดเก็บสารบบที่ดิน และจัดหาวัสดุ อุปกรณ์ที่จำเป็นสำหรับการจัดเก็บสารบบที่ดินให้กับสำนักงานที่ดินทั่วประเทศ
ตัวชี้วัด : เสิ่งปริมาณ	จำนวนหลักฐานทางทะเบียนที่ดินและการรังวัดที่ดินได้รับการดูแลรักษาและปรับปรุง 39 ล้านแปลง
: เสิ่งคุณภาพ	หลักฐานทางทะเบียนที่ดินของประชาชนได้รับการดูแลรักษาอย่างปลอดภัย ไม่น้อยกว่า ร้อยละ 80
พื้นที่ดำเนินการ	สำนักงานที่ดินทั่วประเทศ
งบประมาณที่ได้รับ	47,874,600 บาท
	งบดำเนินงาน 44,044,400 บาท
	งบลงทุน 3,830,200 บาท
หน่วยงานที่รับผิดชอบ	สำนักงานที่ดินทั่วประเทศ/กองแผนงาน

#### ❖ กิจกรรมที่ 5

#### ยกระดับมาตรฐานและสร้างกรอบแนวทางการปฏิบัติงานรังวัดของช่างรังวัดเอกชน

(ภายใต้โครงการพัฒนาศักยภาพด้านงานรังวัดเพื่อขับเคลื่อนการพัฒนาประเทศ)

กระบวนการงาน	1. ฝึกทักษะและเสริมสร้างสมรรถนะในงานรังวัดให้กับช่างรังวัดเอกชน เพื่อให้เป็นไปตามมาตรฐานการตรวจสอบงานของหัวหน้างาน/หัวหน้าฝ่ายของสำนักงานที่ดินทุกแห่ง 2. สร้างกลไกในการตรวจสอบ ติดตามผลการดำเนินงานของช่างรังวัดเอกชนโดย หัวหน้างาน/หัวหน้าฝ่ายอย่างเป็นระบบ และมีการตรวจติดตามงานอย่างใกล้ชิด เพื่อให้การปฏิบัติงานของช่างรังวัดเอกชนเป็นไปตามมาตรฐานที่กำหนด
ตัวชี้วัด : เสิ่งปริมาณ	ร้อยละความสำเร็จในการกำหนดแนวทางหรือมาตรการในการกำกับดูแลช่างรังวัดเอกชน ไม่น้อยกว่าร้อยละ 80
: เสิ่งคุณภาพ	ความพึงพอใจของประชาชนในการใช้บริการช่างรังวัดเอกชน ร้อยละ 80
พื้นที่ดำเนินการ	สำนักงานที่ดินทั่วประเทศ
งบประมาณที่ได้รับ	1,546,000 บาท
	งบดำเนินงาน 1,546,000 บาท
หน่วยงานที่รับผิดชอบ	สำนักงานคณะกรรมการช่างรังวัดเอกชน

❖ กิจกรรมที่ 6

สัมมนาแลกเปลี่ยนองค์ความรู้และประชาสัมพันธ์การประกอบธุรกิจตามพระราชบัญญัติช่างรังวัดเอกชน พ.ศ. 2535

(ภายใต้โครงการพัฒนาศักยภาพด้านงานรังวัดเพื่อขับเคลื่อนการพัฒนาประเทศ)

กระบวนการ

แลกเปลี่ยนองค์ความรู้ และประชาสัมพันธ์การประกอบธุรกิจตามพระราชบัญญัติช่างรังวัดเอกชน พ.ศ. 2535 เพื่อให้ผู้ประกอบการ หรือประชาชนทั่วไปที่สนใจ และเป็นการส่งเสริมการประกอบธุรกิจช่างรังวัดเอกชน

ตัวชี้วัด : เชิงปริมาณ

ร้อยละความสำเร็จในการแลกเปลี่ยนองค์ความรู้ของช่างรังวัดเอกชน ไม่น้อยกว่าร้อยละ 80

: เชิงคุณภาพ

ผู้สนใจประกอบธุรกิจตามพระราชบัญญัติช่างรังวัดเอกชน พ.ศ. 2535 และ/หรือขอรับใบอนุญาตเป็นช่างรังวัดเอกชน มีความรู้ ความเข้าใจ เกี่ยวกับแนวทางการประกอบธุรกิจ หรือการขอรับใบอนุญาตเป็นช่างรังวัดเอกชน ไม่น้อยกว่าร้อยละ 80 สำนักงานที่ดินทั่วประเทศ

พื้นที่ดำเนินการ

งบประมาณที่ได้รับ

798,000 บาท

งบดำเนินงาน 798,000 บาท

หน่วยงานที่รับผิดชอบ

สำนักงานคณะกรรมการช่างรังวัดเอกชน

กลยุทธ์ที่ 5.2

พัฒนาบุคลากรให้มีความรู้ ทักษะและทัศนคติ ที่พร้อมรับการเปลี่ยนแปลงควบคู่คุณธรรม

❖ กิจกรรมที่ 1

การพัฒนาทักษะดิจิทัลสำหรับบุคลากรภาครัฐเพื่อการขับเคลื่อนรัฐบาลดิจิทัล (ภายใต้โครงการการพัฒนาทักษะดิจิทัลสำหรับบุคลากรภาครัฐเพื่อการขับเคลื่อนรัฐบาลดิจิทัล)

กระบวนการ

ส่งบุคลากรด้านเทคโนโลยีสารสนเทศหรือได้รับมอบหมายให้ปฏิบัติงานด้านดิจิทัลของหน่วยงานเข้าร่วมการฝึกอบรมทักษะด้านดิจิทัลในหลักสูตรต่าง ๆ ตามที่สำนักงานพัฒนารัฐบาลดิจิทัล (DGA) กำหนด

ตัวชี้วัด : เชิงปริมาณ

ผู้บริหารและผู้ปฏิบัติงานของกรมที่ดินมีความรู้เพื่อส่งเสริมให้กรมที่ดินก้าวสู่การเป็นหน่วยงานในรัฐบาลดิจิทัล ไม่น้อยกว่า 87 คน

: เชิงคุณภาพ

ผู้บริหารและผู้ปฏิบัติงานของกรมที่ดินมีความรู้ด้านดิจิทัล ร้อยละ 100

พื้นที่ดำเนินการ

สำนักเทคโนโลยีสารสนเทศ

งบประมาณที่ได้รับ

842,100 บาท

งบดำเนินงาน 842,100 บาท

หน่วยงานที่รับผิดชอบ

สำนักเทคโนโลยีสารสนเทศ

## ❖ กิจกรรมที่ 2

### พัฒนากำลังคนภาครัฐตามหลักธรรมาภิบาล

(ภายใต้โครงการพัฒนากำลังคนภาครัฐตามหลักธรรมาภิบาล)

กระบวนงาน	ดำเนินการจัดการฝึกอบรม สัมมนา และ/หรือจัดส่งบุคลากรเข้าร่วมการฝึกอบรม สัมมนากับหน่วยงานภายนอกทั้งในและนอก กระทรวงมหาดไทย
ตัวชี้วัด : เชิงปริมาณ	ข้าราชการกรมที่ดินได้รับการพัฒนาและเพิ่มประสิทธิภาพในการปฏิบัติงานให้บริการ ประชาชน 420 คน
: เชิงคุณภาพ	ผู้เข้ารับการฝึกอบรมมีความรู้ ทักษะ และนำความรู้ไปใช้ในการปฏิบัติงานได้อย่าง มีประสิทธิภาพ โดยผ่านเกณฑ์การวัดและประเมินผลตามที่กำหนด
พื้นที่ดำเนินการ	สถาบันพัฒนาข้าราชการกรมที่ดิน และสถานที่อื่นตามที่หน่วยงานกำหนด (สถานที่ ราชการหรือสถานที่เอกชน)
งบประมาณที่ได้รับ	3,099,700 บาท งบดำเนินงาน 3,099,700 บาท
หน่วยงานที่รับผิดชอบ	กองฝึกอบรม

## กลยุทธ์ที่ 5.3

### การพัฒนาสู่องค์กรสมรรถนะสูงและมีธรรมาภิบาล

## ❖ กิจกรรมที่ 1

### พัฒนาและปรับปรุงกฎหมายเพื่อสร้างและขยายโอกาสให้กับประชาชน

(ภายใต้โครงการพัฒนาและปรับปรุงกฎหมายเพื่อสร้างและขยายโอกาสให้กับ ประชาชน)

กระบวนงาน	จัดสัมมนาเพื่อรับฟังความคิดเห็นเพื่อแก้ไขระเบียบที่เกี่ยวข้องในการปฏิบัติงานของ กรมที่ดิน ตามนโยบายของรัฐบาลและยุทธศาสตร์ชาติ
ตัวชี้วัด : เชิงปริมาณ	ร้อยละความสำเร็จในการแก้ไขปรับปรุงกฎหมายเพื่อสร้างโอกาสการเติบโตทาง เศรษฐกิจและสังคม ไม่น้อยกว่าร้อยละ 60
: เชิงคุณภาพ	สามารถสร้างความเชื่อมั่นให้กับประชาชนได้ ไม่น้อยกว่าร้อยละ 80
พื้นที่ดำเนินการ	กรุงเทพมหานคร
งบประมาณที่ได้รับ	4,775,900 บาท งบดำเนินงาน 4,775,900 บาท
หน่วยงานที่รับผิดชอบ	สำนักกฎหมาย

## ❖ กิจกรรมที่ 2

### งานอำนวยความสะดวกการบริหารและประชาสัมพันธ์

(ภายใต้ผลผลิตงานด้านทะเบียนและรังวัดที่ดินที่บริการให้แก่ประชาชน)

กระบวนการงาน	จัดทำสื่อประชาสัมพันธ์ เผยแพร่ข่าวสารและภารกิจตามอำนาจหน้าที่ของกรมที่ดินที่อยู่ในความสนใจของประชาชนหรือจัดสร้างสื่อประชาสัมพันธ์เชิงรุกเพื่อสร้างการรับรู้และความเข้าใจที่ถูกต้องให้กับประชาชนทั่วไป สนับสนุนการดำเนินงานด้านงานสารบรรณ สารบรรณอิเล็กทรอนิกส์ในภาพรวมของกรม และการบริหารงานของผู้บริหารระดับสูงของกรมที่ดิน
ตัวชี้วัด : เชิงปริมาณ	จำนวนครั้งที่มีการประชาสัมพันธ์และเผยแพร่ข่าวสารของกรมที่ดิน 172 ครั้ง/เดือน
พื้นที่ดำเนินการ	ส่วนกลางและส่วนภูมิภาค
งบประมาณที่ได้รับ	3,029,500 บาท งบดำเนินงาน 3,029,500 บาท
หน่วยงานที่รับผิดชอบ	สำนักงานเลขานุการกรม

## ❖ กิจกรรมที่ 3

### งานตรวจราชการและเรื่องร้องทุกข์

(ภายใต้ผลผลิตงานด้านทะเบียนและรังวัดที่ดินที่บริการให้แก่ประชาชน)

กระบวนการงาน	จัดทำแผนการตรวจราชการของผู้ตรวจราชการกรม รวบรวม วิเคราะห์รวมทั้งสรุปประมวลผลข้อมูลการตรวจราชการของผู้ตรวจราชการในการตรวจราชการแบบบูรณาการรายงานการตรวจราชการของผู้ตรวจราชการกรมที่ดินในภาพรวม และรายงานผลการตรวจราชการของผู้ตรวจราชการกรมที่ดิน เพื่อนำเสนอที่ประชุมผู้บริหารกรมที่ดินประจำเดือน ดำเนินการรับเรื่องร้องเรียนร้องทุกข์ผ่านช่องทางต่าง ๆ รวมทั้งตอบข้อซักถามและให้คำแนะนำแก่ประชาชนผ่านทางระบบ E-Contacts DC แอปพลิเคชันหรือทางโทรศัพท์
ตัวชี้วัด : เชิงปริมาณ	1. ร้อยละ 80 ของข้อมูลการตรวจราชการได้มีการจัดเก็บอย่างเป็นระบบและเป็นข้อมูลทันสมัย 2. ร้อยละ 80 ของข้อมูลการตรวจราชการสามารถนำมาใช้ประโยชน์ได้อย่างมีประสิทธิภาพ 3. ดำเนินการจัดการเรื่องร้องเรียนร้องทุกข์ให้แล้วเสร็จ ไม่น้อยกว่าร้อยละ 80
: เชิงคุณภาพ	1. ข้อมูลผลการตรวจราชการของผู้ตรวจราชการกรมสามารถใช้เป็นฐานข้อมูลแก่สำนักงานที่ดินทั่วประเทศและผู้บริหารประกอบการบริหารจัดการงานตามภารกิจกรมที่ดิน 2. แก้ไขปัญหาความเดือดร้อนให้แก่ประชาชนเกี่ยวกับภารกิจด้านที่ดินได้อย่างเป็นเอกภาพและมีประสิทธิภาพ
พื้นที่ดำเนินการ	สำนักงานที่ดินทั่วประเทศ และพื้นที่ดำเนินการตามแผนการตรวจราชการของผู้ตรวจราชการกรมที่ดิน ประจำปีงบประมาณ พ.ศ. 2569 และศูนย์ดำรงธรรมกรมที่ดิน
หน่วยงานที่รับผิดชอบ	สำนักงานเลขานุการกรม

#### ❖ กิจกรรมที่ 4

#### งานบริหารงานบุคคล

(ภายใต้ผลผลิตงานด้านทะเบียนและรังวัดที่ดินที่บริการให้แก่ประชาชน)

กระบวนการ

ดำเนินการเกี่ยวกับการวิเคราะห์ข้อมูลบทบาท ภารกิจหน้าที่และความรับผิดชอบ ลักษณะงานของบุคลากรในตำแหน่งต่าง ๆ ของกรมที่ดินให้เป็นไปอย่างมีประสิทธิภาพจัดการสอบแข่งขัน การคัดเลือกและประเมินบุคคลเพื่อบรรจุ แต่งตั้ง ให้เข้ารับราชการและแต่งตั้งให้ดำรงตำแหน่งในระดับที่สูงขึ้นให้เหมาะสมกับความรู้ความสามารถการสรรหาและคัดเลือกบุคลากรของกรมที่ดินในทุกตำแหน่ง และการปฏิบัติงานที่เกี่ยวข้องกับงานด้านทรัพยากรบุคคลของกรมที่ดิน

ตัวชี้วัด : เชิงปริมาณ

1. การกำหนดตำแหน่งและอัตรากำลังบุคคล จำนวน 1,000 ตำแหน่ง
2. แผนงาน/โครงการ/กิจกรรม ที่บรรจุในแผนปฏิบัติการประจำปีได้มีการนำไปปฏิบัติ เป็นไปตามแผนกลยุทธ์การบริหารทรัพยากรบุคคลกรมที่ดิน ไม่น้อยกว่าร้อยละ 80
3. จำนวนเรื่องที่คณะกรรมการสืบสวนข้อเท็จจริง/สอบสวนวินัย 30 เรื่อง

พื้นที่ดำเนินการ

ส่วนกลางและส่วนภูมิภาค

งบประมาณที่ได้รับ

1,071,000 บาท

งบดำเนินงาน 1,071,000 บาท

หน่วยงานที่รับผิดชอบ

กองการเจ้าหน้าที่

#### ❖ กิจกรรมที่ 5

#### งานการเงินและบัญชี

(ภายใต้ผลผลิตงานด้านทะเบียนและรังวัดที่ดินที่บริการให้แก่ประชาชน)

กระบวนการ

ดำเนินการเกี่ยวกับการเงิน การบัญชี และบริหารงบประมาณของกรมที่ดิน ปฏิบัติงานร่วมกับหรือสนับสนุนการปฏิบัติงานของสำนัก/กองและสำนักงานที่ดินทั่วประเทศ เกี่ยวกับงานการเงิน การบัญชี และการบริหารงบประมาณ

ตัวชี้วัด : เชิงปริมาณ

ดำเนินการภารกิจด้านการเงิน การคลัง ได้ตามเป้าหมายที่กำหนดไว้ ไม่น้อยกว่า ร้อยละ 80

พื้นที่ดำเนินการ

กองคลัง

งบประมาณที่ได้รับ

658,200 บาท

งบดำเนินงาน 658,200 บาท

หน่วยงานที่รับผิดชอบ

กองคลัง

## ❖ กิจกรรมที่ 6

### งานด้านการพิมพ์

(ภายใต้ผลผลิตงานด้านทะเบียนและรังวัดที่ดินที่บริการให้แก่ประชาชน)

กระบวนการ

ดำเนินการเกี่ยวกับการจัดพิมพ์แผนที่ ระวังแผนที่ แบบพิมพ์หนังสือแสดงสิทธิที่ดิน แบบพิมพ์หนังสือกรรมสิทธิ์ห้องชุด แบบพิมพ์หนังสือสำคัญสำหรับที่หลวง แบบพิมพ์ใบแทน และงานพิมพ์อื่น ๆ

ตัวชี้วัด : เชิงปริมาณ

หน่วยงานกรมที่ดินมีแบบพิมพ์ที่มีมาตรฐานและเพียงพอกับความต้องการ ไม่น้อยกว่าร้อยละ 80

: เชิงคุณภาพ

หน่วยงานที่รับบริการด้านงานพิมพ์มีความเชื่อมั่นในแบบพิมพ์หนังสือแสดงสิทธิที่ดิน และแบบพิมพ์อื่น ๆ ไม่น้อยกว่าร้อยละ 80

พื้นที่ดำเนินการ

กองการพิมพ์

งบประมาณที่ได้รับ

394,200 บาท

งบดำเนินงาน 394,200 บาท

หน่วยงานที่รับผิดชอบ

กองการพิมพ์

## ❖ กิจกรรมที่ 7

### งานด้านกฎหมาย

(ภายใต้ผลผลิตงานด้านทะเบียนและรังวัดที่ดินที่บริการให้แก่ประชาชน)

กระบวนการ

ดำเนินการเกี่ยวกับงานด้านกฎหมายตามประมวลกฎหมายที่ดิน กฎหมายว่าด้วยการจัดสรรที่ดิน กฎหมายว่าด้วยอาคารชุด กฎหมายว่าด้วยช่างรังวัดเอกชนกฎหมายว่าด้วยการเช่าอสังหาริมทรัพย์เพื่อพาณิชยกรรมและอุตสาหกรรม และกฎหมายอื่นที่เกี่ยวข้อง ให้คำปรึกษาแนะนำ ตลอดจนเสนอความเห็นเกี่ยวกับ กฎหมายที่อยู่ในความรับผิดชอบของกรม และที่เกี่ยวข้อง ศึกษาวิเคราะห์เพื่อยกร่างและพัฒนา กฎหมายที่อยู่ในความรับผิดชอบของกรมที่ดิน ดำเนินการเกี่ยวกับนิติกรรมสัญญา งานเกี่ยวกับความรับผิดชอบทางแพ่งและอาญา

ตัวชี้วัด : เชิงคุณภาพ

จำนวนเรื่องทางกฎหมายที่ได้รับการแก้ไขเพิ่มเติมหรือออกใหม่ 10 เรื่อง

: เชิงคุณภาพ

งานคดีแพ่ง คดีอาญา คดีปกครองที่ดำเนินการได้ทันกำหนดเวลา ไม่น้อยกว่าร้อยละ 90

พื้นที่ดำเนินการ

สำนักกฎหมาย

งบประมาณที่ได้รับ

450,700 บาท

งบดำเนินงาน 450,700 บาท

หน่วยงานที่รับผิดชอบ

สำนักกฎหมาย

## ❖ กิจกรรมที่ 8

### งานด้านแผนและติดตามประเมินผล

(ภายใต้ผลผลิตงานด้านทะเบียนและรังวัดที่ดินที่บริการให้แก่ประชาชน)

#### กระบวนการ

ศึกษา วิเคราะห์ เสนอแนะ และประสานการกำหนดนโยบาย การแปลงนโยบาย และจัดทำยุทธศาสตร์ แผนกลยุทธ์ และแผนแม่บทของกรม ให้สอดคล้องกับ ยุทธศาสตร์ชาติ แผนแม่บทภายใต้ยุทธศาสตร์ชาติ แผนพัฒนาเศรษฐกิจและสังคม แห่งชาติ และนโยบายของรัฐบาลและกระทรวง ให้คำปรึกษาและแนะนำด้านการ จัดทำแผนงาน/โครงการ/กิจกรรม จัดทำแผนต่าง ๆ รวมทั้งการจัดทำงบประมาณ รายจ่ายประจำปีของกรมให้สอดคล้องกับนโยบายและยุทธศาสตร์ของรัฐบาลและ กระทรวง การจัดสรรงบประมาณรายจ่ายประจำปี เร่งรัดติดตาม ประเมินผลการ ปฏิบัติงานตามนโยบาย ยุทธศาสตร์ แผนงาน โครงการ จัดทำและบริหารโครงการ พิเศษต่าง ๆ ตามที่ได้รับมอบหมาย

#### ตัวชี้วัด : เชิงปริมาณ

งาน/โครงการ ที่บรรจุในแผนปฏิบัติการประจำปีได้มีการนำไปปฏิบัติและการจัดทำ งบประมาณเป็นไปตามแผน ไม่น้อยกว่าร้อยละ 80

#### พื้นที่ดำเนินการ

ส่วนกลางและส่วนภูมิภาค

#### งบประมาณที่ได้รับ

1,133,800 บาท

งบดำเนินงาน 1,133,800 บาท

#### หน่วยงานที่รับผิดชอบ

กองแผนงาน

## ❖ กิจกรรมที่ 9

### งานพัฒนาบุคลากร

(ภายใต้ผลผลิตงานด้านทะเบียนและรังวัดที่ดินที่บริการให้แก่ประชาชน)

#### กระบวนการ

ศึกษา วิเคราะห์ และวิจัย เพื่อพัฒนาหลักสูตรการฝึกอบรมและพัฒนาทรัพยากรบุคคล ติดตามและประเมินผล ตลอดจนจัดทำฐานข้อมูลการพัฒนาบุคลากร กรมที่ดิน ดำเนินการเกี่ยวกับการฝึกอบรมและพัฒนาทรัพยากรบุคคลของกรม หน่วยงานของรัฐ และบุคคลอื่นที่เกี่ยวข้อง

#### ตัวชี้วัด : เชิงปริมาณ

บุคลากรกรมที่ดินทั้งส่วนกลางและส่วน ภูมิภาคได้รับการพัฒนาตามเป้าหมาย ที่กำหนดไว้ในแผนพัฒนาบุคลากรไม่น้อยกว่าร้อยละ 80

#### : เชิงคุณภาพ

ผู้เข้ารับการฝึกอบรมผ่านเกณฑ์การประเมินผลสัมฤทธิ์ตามเกณฑ์ที่หลักสูตร/ โครงการ กำหนดไว้ ไม่น้อยกว่าร้อยละ 80

#### พื้นที่ดำเนินการ

สถาบันพัฒนาข้าราชการกรมที่ดิน และสถานที่ฝึกอบรม/สัมมนาภายนอก

#### งบประมาณที่ได้รับ

633,800 บาท

งบดำเนินงาน 633,800 บาท

#### หน่วยงานที่รับผิดชอบ

กองฝึกอบรม

## ❖ กิจกรรมที่ 10

### งานด้านการพัสดุ

(ภายใต้ผลผลิตงานด้านทะเบียนและรังวัดที่ดินที่บริการให้แก่ประชาชน)

กระบวนงาน

1. ดำเนินการเกี่ยวกับพัสดุ ครุภัณฑ์ การจ้างเหมาบริการการจ้างก่อสร้าง และ ยานพาหนะของกรม

2. ควบคุม ตรวจสอบและบำรุงรักษาพัสดุช่าง และเครื่องมือในการรังวัดทำแผนที่ จัดทำสมุดหลักฐานแผนที่ และสมุดหลักเขตที่ดินชนิดทองเหลือง

ตัวชี้วัด : เชิงปริมาณ

ปริมาณการจัดซื้อจัดจ้าง ที่ดำเนินการได้สำเร็จตามเป้าหมายไม่ต่ำกว่าร้อยละ 80 ประสิทธิภาพในการบริหารงานด้านพัสดุ ในการประหยัดงบประมาณในการจัดการ ร้อยละ 3 ส่วนกลางและส่วนภูมิภาค

: เชิงคุณภาพ

พื้นที่ดำเนินการ

3,958,300 บาท

งบประมาณที่ได้รับ

งบดำเนินงาน 3,958,300 บาท

หน่วยงานที่รับผิดชอบ

กองพัสดุ

## ❖ กิจกรรมที่ 11

### งานส่งเสริมและกำกับการรังวัดเอกชน

(ภายใต้ผลผลิตงานด้านทะเบียนและรังวัดที่ดินที่บริการให้แก่ประชาชน)

กระบวนงาน

1. การประชุมคณะกรรมการช่างรังวัดเอกชน / คณะอนุกรรมการช่างรังวัดเอกชน

2. การจัดทำทดสอบความรู้ ประจำปี (ประกาศ – รับสมัคร – ทดสอบ)

3. การอบรมภาคทฤษฎีผู้ขอรับใบอนุญาตเป็นช่างรังวัดเอกชน

4. การออกใบอนุญาตเป็นช่างรังวัดเอกชน

5. การออกใบอนุญาตจัดตั้งสำนักงานช่างรังวัดเอกชน

6. การตรวจสอบเครื่องมือรังวัดเอกชน

7. การออกหนังสือรับรองเครื่องมือรังวัดเอกชน

8. การตรวจสอบควบคุม กำกับ แนะนำ ติดตามงานรังวัดเอกชน

9. การจัดทำสถิติข้อมูลงานรังวัดเอกชน

ตัวชี้วัด : เชิงปริมาณ

1. จำนวนสำนักงานช่างรังวัดเอกชนที่ขอจัดตั้ง ไม่น้อยกว่า ร้อยละ 80 ของเป้าหมายที่กำหนด

2. จำนวนผู้ที่เข้ารับการอบรม ไม่น้อยกว่าร้อยละ 90 ของผู้ผ่านการทดสอบเพื่อขอรับใบอนุญาตเป็นช่างรังวัดเอกชน

: เชิงคุณภาพ

ร้อยละความพึงพอใจของผู้รับบริการ ไม่น้อยกว่าร้อยละ 80

พื้นที่ดำเนินการ

ส่วนกลาง และส่วนภูมิภาคทั่วประเทศที่มีงานรังวัดเอกชนเข้าดำเนินการในพื้นที่ 273,300 บาท

งบประมาณที่ได้รับ

งบดำเนินงาน 273,300 บาท

หน่วยงานที่รับผิดชอบ

สำนักงานคณะกรรมการช่างรังวัดเอกชน

### ❖ กิจกรรมที่ 12

#### งานพัฒนาและบริการด้านเทคโนโลยีสารสนเทศ

(ภายใต้ผลผลิตงานด้านทะเบียนและรังวัดที่ดินที่บริการให้แก่ประชาชน)

กระบวนการ

ดำเนินการเกี่ยวกับระบบสารสนเทศ ระบบงานคอมพิวเตอร์ และเป็นศูนย์กลางเครือข่ายข้อมูลสารสนเทศของกรม พัฒนาระบบสารสนเทศและระบบงานคอมพิวเตอร์ของกรมทั้งในส่วนกลางและส่วนภูมิภาค

ตัวชี้วัด : เชิงปริมาณ

จำนวนโปรแกรมที่ได้รับการพัฒนา 2,500 โปรแกรม

พื้นที่ดำเนินการ

สำนักเทคโนโลยีสารสนเทศ

งบประมาณที่ได้รับ

795,800 บาท

งบดำเนินงาน 795,800 บาท

หน่วยงานที่รับผิดชอบ

สำนักเทคโนโลยีสารสนเทศ

### ❖ กิจกรรมที่ 13

#### งานกำหนดมาตรฐานและส่งเสริมการรังวัด

(ภายใต้ผลผลิตงานด้านทะเบียนและรังวัดที่ดินที่บริการให้แก่ประชาชน)

กระบวนการ

กำหนดมาตรฐาน ระเบียบ ข้อบังคับ และคำสั่ง ตลอดจนกำกับดูแล ให้คำปรึกษาและสนับสนุนการปฏิบัติงานเกี่ยวกับการรังวัดและทำแผนที่ของสำนักงานที่ดิน การแก้ไขเพิ่มเติมระวางแผนที่ให้เป็นปัจจุบัน พัฒนามาตรฐานการจัดเก็บระวางแผนที่ หลักฐานแผนที่ และหลักฐานการรังวัด ดำเนินการรังวัดเพื่อการจัดรูปที่ดิน การปฏิรูปที่ดิน การชลประทาน การทางหลวง

ตัวชี้วัด : เชิงปริมาณ

ร้อยละของสำนักงานที่ดินที่มีงานเสร็จเฉลี่ยของช่างรังวัดออกทำการไม่น้อยกว่า 12 เรื่อง ต่อคนต่อเดือน

พื้นที่ดำเนินการ

สำนักงานที่ดินส่วนกลางและส่วนภูมิภาค

งบประมาณที่ได้รับ

318,400 บาท

งบดำเนินงาน 318,400 บาท

หน่วยงานที่รับผิดชอบ

สำนักมาตรฐานและส่งเสริมการรังวัด

### ❖ กิจกรรมที่ 14

#### งานวางมาตรฐานกระบวนการทะเบียนสิทธิและนิติกรรม

(ภายใต้ผลผลิตงานด้านทะเบียนและรังวัดที่ดินที่บริการให้แก่ประชาชน)

กระบวนการ

จัดทำระเบียบ ข้อบังคับ คำสั่ง กำกับดูแลให้คำปรึกษาและสนับสนุนการปฏิบัติงานเกี่ยวกับการจดทะเบียนสิทธิและนิติกรรมเกี่ยวกับอสังหาริมทรัพย์ตามประมวลกฎหมายแพ่งและพาณิชย์ การเพิกถอนหรือแก้ไขการจดทะเบียนหรือรายการจดทะเบียน การเพิกถอนหนังสือแสดงสิทธิในที่ดินที่ถูกทอดทิ้งไม่ทำประโยชน์หรือปล่อยให้เป็นที่รกร้างว่างเปล่า พิจารณาการได้มาและการจำหน่ายไปซึ่งสิทธิในที่ดินเพื่อการศาสนา กรรมสิทธิในห้องชุดของคนต่างด้าวและนิติบุคคลบางประเภท ศึกษาวิเคราะห์ เพื่อพัฒนามาตรฐานด้านการทะเบียนที่ดิน

ตัวชี้วัด : เชิงปริมาณ

ปริมาณงานที่เจ้าหน้าที่ปฏิบัติได้ตามแผน ไม่น้อยกว่าร้อยละ 90

พื้นที่ดำเนินการ

สำนักมาตรฐานการทะเบียนที่ดิน

งบประมาณที่ได้รับ

981,000 บาท

งบดำเนินงาน 981,000 บาท

หน่วยงานรับผิดชอบ

สำนักมาตรฐานการทะเบียนที่ดิน

### ❖ กิจกรรมที่ 15

#### งานส่งเสริมธุรกิจอสังหาริมทรัพย์

(ภายใต้ผลผลิตงานด้านทะเบียนและรังวัดที่ดินที่บริการให้แก่ประชาชน)

กระบวนงาน

ดำเนินการเกี่ยวกับการขออนุญาตจัดสรรที่ดิน การปฏิบัติเกี่ยวกับการจัดสรรที่ดิน และอาคารชุด การปฏิบัติตามกฎหมายว่าด้วยการจัดสรรที่ดินและอาคารชุด งานของ ฝ่ายเลขานุการ คณะกรรมการจัดสรรที่ดินกลาง คณะกรรมการจัดสรรที่ดิน กรุงเทพมหานคร การคุ้มครองผู้ซื้อที่ดินจัดสรรและห้องชุด บริการข้อมูลและข้อสนเทศเกี่ยวกับธุรกิจอสังหาริมทรัพย์

ตัวชี้วัด : เสิ่งปริมาณ

ปริมาณงานที่ทำสำเร็จ เปรียบเทียบกับปริมาณงานที่ต้องดำเนินการ ไม่น้อยกว่าร้อยละ 80

พื้นที่ดำเนินการ

สำนักส่งเสริมธุรกิจอสังหาริมทรัพย์

งบประมาณที่ได้รับ

615,900 บาท

งบดำเนินงาน 615,900 บาท

หน่วยงานที่รับผิดชอบ

สำนักส่งเสริมธุรกิจอสังหาริมทรัพย์

### ❖ กิจกรรมที่ 16

#### งานตรวจราชการ

(ภายใต้ผลผลิตงานด้านทะเบียนและรังวัดที่ดินที่บริการให้แก่ประชาชน)

กระบวนงาน

ถ่ายทอดแผนปฏิบัติราชการประจำปี นโยบายสำคัญของรัฐบาล กระทรวง กรม ไปสู่ การปฏิบัติของข้าราชการในส่วนภูมิภาค ให้คำแนะนำการปฏิบัติราชการ แก่สำนักงานที่ดินในส่วนกลางและส่วนภูมิภาค กำกับติดตามประเมินการปฏิบัติราชการ ให้เป็นไปตามนโยบายรัฐบาล กระทรวง กรมและแผนปฏิบัติราชการเสนอความเห็นเพื่อ ประกอบการพิจารณาสั่งการของผู้บริหารเพื่อแก้ไขปัญหาให้แก่หน่วยงานในส่วน ภูมิภาค ตรวจสอบข้อเท็จจริง กำกับ ติดตามแก้ไขปัญหาเรื่องร้องเรียนในพื้นที่

ตัวชี้วัด : เสิ่งปริมาณ

1. ร้อยละ 80 ของสำนักงานที่ดินได้รับการตรวจราชการ
2. ร้อยละ 80 ของข้อเสนอแนะที่ได้รับการตอบสนองจากหน่วยรับการตรวจ
3. ร้อยละ 80 ของข้อเสนอแนะและข้อมูลที่ได้ผ่านความเห็นชอบจากอธิบดีให้ สำนัก/กอง นำไปปฏิบัติ
4. ร้อยละ 80 ของงานที่ได้รับมอบหมายดำเนินการแล้วเสร็จ

: เสิ่งคุณภาพ

รายงานผลการตรวจราชการมีความน่าเชื่อถือผู้บริหารได้ใช้ประโยชน์และประชาชน ผู้รับบริการพึงพอใจ

พื้นที่ดำเนินการ

สำนักงานที่ดินทั่วประเทศ และพื้นที่ดำเนินการตามแผนการตรวจราชการของผู้ตรวจ ราชการกรมที่ดินประจำปีงบประมาณ พ.ศ. 2569

งบประมาณที่ได้รับ

1,962,000 บาท

งบดำเนินงาน 1,962,000 บาท

หน่วยงานที่รับผิดชอบ

สำนักผู้ตรวจราชการกรมที่ดิน

❖ **กิจกรรมที่ 17**

**งานพัฒนาระบบบริหารและส่งเสริมประสิทธิภาพ**

(ภายใต้ผลผลิตงานด้านทะเบียนและรังวัดที่ดินที่บริการให้แก่ประชาชน)

กระบวนงาน

ดำเนินการพัฒนาการบริหารของกรมให้เกิดผลสัมฤทธิ์ มีประสิทธิภาพ และคุ้มค่า เสนอแนะและให้คำปรึกษาแก่ผู้บริหารเกี่ยวกับการพัฒนาระบบราชการภายในกรม ประสานและดำเนินการเกี่ยวกับการพัฒนาระบบราชการร่วมกับหน่วยงานต่าง ๆ

ตัวชี้วัด : เชิงปริมาณ  
: เชิงคุณภาพ

ภารกิจที่ได้ดำเนินการเพื่อพัฒนาระบบบริหารและส่งเสริมประสิทธิภาพ จำนวน 20 เรื่อง ร้อยละความพึงพอใจของหน่วยงานที่ได้รับบริการข้อมูลการพัฒนาระบบการให้บริการ ในสำนักงานที่ดิน/สำนัก/กอง ไม่น้อยกว่าร้อยละ 75

พื้นที่ดำเนินการ

หน่วยงานในสังกัดส่วนกลางและส่วนภูมิภาค

งบประมาณที่ได้รับ

212,800 บาท

งบดำเนินงาน 212,800 บาท

หน่วยงานที่รับผิดชอบ

กลุ่มพัฒนาระบบบริหาร

❖ **กิจกรรมที่ 18**

**งานตรวจสอบภายใน**

(ภายใต้ผลผลิตงานด้านทะเบียนและรังวัดที่ดินที่บริการให้แก่ประชาชน)

กระบวนงาน

ดำเนินการด้านการเงิน และการปฏิบัติตามกฎระเบียบ (Financial & Compliance) ด้านการดำเนินงาน (Performance Audit) และการตรวจสอบอื่น ๆ รวมทั้งงานบริการให้คำปรึกษา

ตัวชี้วัด : เชิงปริมาณ  
: เชิงคุณภาพ

ร้อยละ 100 ของจำนวนหน่วยงานที่เข้าตรวจสอบได้ตามแผนที่กำหนด

ร้อยละ 100 ของหน่วยรับตรวจที่มีการปฏิบัติตามข้อเสนอแนะในรายงานผลการตรวจสอบ

พื้นที่ดำเนินการ

สำนัก/กอง 19 หน่วยงาน สำนักงานที่ดินกรุงเทพมหานครและสาขา และสำนักงานที่ดิน ส่วนภูมิภาค รวม 19 จังหวัด 49 สำนักงาน

งบประมาณที่ได้รับ

524,900 บาท

งบดำเนินงาน 524,900 บาท

หน่วยงานที่รับผิดชอบ

กลุ่มตรวจสอบภายใน

❖ กิจกรรมที่ 19

**งานป้องกันและปราบปรามการทุจริต งานส่งเสริมและคุ้มครองจริยธรรม**  
(ภายใต้ผลผลิตงานด้านทะเบียนและรังวัดที่ดินที่บริการให้แก่ประชาชน)

กระบวนการ

ดำเนินการเกี่ยวกับเผยแพร่ วรรณคดี ให้ความรู้ ดำเนินโครงการ/กิจกรรม และติดตาม ประเมินผลการดำเนินงานด้านการป้องกันและปราบปรามการทุจริตดำเนินงาน ตามยุทธศาสตร์ส่งเสริมคุณธรรมจริยธรรม กรมที่ดิน ประจำปีงบประมาณ พ.ศ. 2566 – 2570 จัดทำโครงการ/กิจกรรม ส่งเสริมคุณธรรมจริยธรรม และหลักปรัชญาเศรษฐกิจพอเพียง

ตัวชี้วัด : เชิงปริมาณ

ดำเนินโครงการ/งาน/กิจกรรม ตามแผนปฏิบัติการฯ ประจำปี ไม่น้อยกว่าร้อยละ 80

พื้นที่ดำเนินการ

ส่วนกลางและส่วนภูมิภาค

งบประมาณที่ได้รับ

202,200 บาท

งบดำเนินงาน 202,200 บาท

หน่วยงานที่รับผิดชอบ

ศูนย์ปฏิบัติการต่อต้านการทุจริตกรมที่ดิน, กลุ่มงานจริยธรรมกรมที่ดิน

ตารางแผนปฏิบัติการตามแผนงาน/โครงการ/ งาน/ กิจกรรม กรมที่ดิน ประจำปีงบประมาณ พ.ศ. 2569

ประเด็นยุทธศาสตร์ 5 พัฒนาสู่องค์กรสมรรถนะสูงและมีธรรมาภิบาล  
 เป้าประสงค์ : องค์กรมีสมรรถนะสูง อำนาจความเสถียรในการให้บริการประชาชน ยึดหลักธรรมาภิบาล  
 โครงการ : พัฒนากำลังอำนวยความสะดวกในการให้บริการของสำนักงานที่ดิน  
 ผลผลิต : งานด้านทะเบียนและรังวัดที่ดินให้บริการให้แก่ประชาชน  
 โครงการ : พัฒนาศักยภาพด้านงานรังวัดเพื่อขับเคลื่อนการพัฒนาประเทศ  
 โครงการ : พัฒนาและปรับปรุงกฎหมายเพื่อสร้างและขยายโอกาสให้กับประชาชน  
 โครงการ : การพัฒนาทักษะดิจิทัลสำหรับบุคลากรภาครัฐเพื่อการขับเคลื่อนรัฐบาลดิจิทัล  
 โครงการ : พัฒนากำลังคนภาครัฐตามหลักธรรมาภิบาล

โครงการ / งาน / กิจกรรม	เป้าหมาย		งบประมาณ (ล้านบาท)	แผนงาน / แผนการใช้จ่ายงบประมาณ				หน่วยงาน รับผิดชอบ
	หน่วยนับ	ปริมาณงาน		ไตรมาส 1	ไตรมาส 2	ไตรมาส 3	ไตรมาส 4	
				ต.ค.68-ธ.ค.68	ม.ค.69-มิ.ค.69	เม.ย.69-มิ.ย.69	ก.ค.69-ก.ย.69	
1. พัฒนากำลังอำนวยความสะดวกในการให้บริการของสำนักงานที่ดิน	แห่ง	127	304.2159	71.1697	106.9338	62.6885	63.4239	สนง.ที่ดิน/กพ.
1.1 พัฒนากำลังอำนวยความสะดวกในการให้บริการของสำนักงานที่ดิน	แห่ง	64	34.6104	18.0251	13.1444	1.8768	1.5641	
- ปรับปรุง/ขอเดิม/ก่อสร้าง		11		97	19	-	11	
- ปรับปรุง/ขอเดิม/ขอเดิมพร้อมส่วนประกอบ		8		18.0251	13.1444	1.8768	1.5641	
- ปรับปรุง/ขอเดิม/ขอเดิมพร้อมส่วนประกอบ		3		51	10	-	3	
- ปรับปรุง/ขอเดิม/ขอเดิมพร้อมส่วนประกอบ		1						
- ปรับปรุง/ขอเดิม/ขอเดิมพร้อมส่วนประกอบ		4						
- ปรับปรุง/ขอเดิม/ขอเดิมพร้อมส่วนประกอบ		10						
- ก่อสร้าง/ขอเดิม/ขอเดิมพร้อมส่วนประกอบ		7						
- ก่อสร้าง/ขอเดิม/ขอเดิมพร้อมส่วนประกอบ		15						
- ก่อสร้าง/ขอเดิม/ขอเดิมพร้อมส่วนประกอบ		2						
- ก่อสร้าง/ขอเดิม/ขอเดิมพร้อมส่วนประกอบ		3						
1.2 ปรับปรุง/ขอเดิม/ขอเดิมพร้อมส่วนประกอบ	แห่ง	63	269.6055	53.1446	93.7894	60.8117	61.8598	สนง.ที่ดิน/กพ.
- ก่อสร้าง/ขอเดิม/ขอเดิมพร้อมส่วนประกอบ		59		46	9	-	8	
- ก่อสร้าง/ขอเดิม/ขอเดิมพร้อมส่วนประกอบ		3						
- ก่อสร้าง/ขอเดิม/ขอเดิมพร้อมส่วนประกอบ		1						

โครงการ / งาน / กิจกรรม	เป้าหมาย		งบประมาณ (ล้านบาท)	แผนงาน / แผนการใช้จ่ายงบประมาณ				หน่วยงาน รับผิดชอบ
	หน่วยนับ	ปริมาณงาน		ไตรมาส 1	ไตรมาส 2	ไตรมาส 3	ไตรมาส 4	
				ต.ค.68-ธ.ค.68	ม.ค.69-มิ.ค.69	เม.ย.69-มิ.ย.69	ก.ค.69-ก.ย.69	
2. ผลผลิต งานด้านทะเบียนและรังวัดที่ดินที่บริการให้แก่ประชาชน 2.1 บริการด้านทะเบียนที่ดินและรังวัดที่ดินในส่วนกลางที่ดิน - บริการด้านทะเบียนที่ดินและรังวัดที่ดิน - การจัดเก็บรายได้ประเภทต่างๆ - งานวิชาการที่ดิน - ความคุ้มครองสิทธิทางทะเบียนที่ดิน 2.2 เพิ่มประสิทธิภาพพระบารมีดูแลหลักฐานทางทะเบียนที่ดิน - ปรับปรุงและดูแลรักษาหนังสือแสดงสิทธิในที่ดิน - ปรับปรุงต่อเติมห้องจัดเก็บสารบบที่ดิน	จำนวนราย	13.65	682.4813	142.1957	229.7463	123.7114	สนง.ที่ดิน/กม.	
	จำนวนบาท	99.7896	634.6067	131.3817	207.3889	121.7819		
	ราย	21,000		3.41	3.41	3.42		
	จำนวนแปลง	39		24.9474	24.9474	24.9474		
3. พัฒนาศักยภาพด้านงานรังวัดเพื่อขับเคลื่อนการพัฒนาประเทศ 3.1 ยกระดับมาตรฐานและสร้างกรอบแนวทางการปฏิบัติงานรังวัดของช่างรังวัดเอกชน 3.2 สัมมนาแลกเปลี่ยนองค์ความรู้และประชาสัมพันธ์การประกอบธุรกิจตามพระราชบัญญัติช่างรังวัดเอกชน พ.ศ. 2535	จำนวนราย	80	2.3440	-	1.9524	0.3916	สชอ.	
	จำนวนบาท		1.5460	-	1.5460	-		
	รายละ			-	80	-		
	จำนวนราย	80	0.7980	-	0.4064	0.3916		
4. พัฒนาและปรับปรุงกฎหมายเพื่อสร้างและขยายโอกาสให้กับประชาชน	รายละ	60	4.7759	-	4.7759	-	สกม.	
				-	60	-		
5. การพัฒนาทักษะดิจิทัลสำหรับบุคลากรภาครัฐเพื่อการขับเคลื่อนรัฐบาลดิจิทัล	คน	87	0.8421	0.2106	0.2111	0.2100	สทส.	
				20	23	24		
6. พัฒนาก้าวล้ำคนภาครัฐตามหลักธรรมาภิบาล	คน	420	3.0997	0.0288	1.9126	-	ผอ.	
				140	140	-		

โครงการ / งาน / กิจกรรม	เป้าหมาย		งบประมาณ (ล้านบาท)	แผนงาน / แผนการใช้จ่ายงบประมาณ				หน่วยงาน รับผิดชอบ
	ปริมาณงาน			ไตรมาส 1	ไตรมาส 2	ไตรมาส 3	ไตรมาส 4	
	หน่วยนับ			ต.ค.68-ธ.ค.68	ม.ค.69-มี.ค.69	เม.ย.69-มิ.ย.69	ก.ค.69-ก.ย.69	
<b>16 งานอำนวยความสะดวกและประชาสัมพันธ์</b> 1) การประชาสัมพันธ์และเผยแพร่ข่าวสารของกรมที่ดิน 2) งานช่วยอำนวยความสะดวกและงานเลขานุการกรม 3) ปฏิบัติงานด้านสารบรรณของกรม <b>งานตรวจราชการและเรื่องร้องทุกข์</b> <b>1. งานตรวจราชการ</b> จัดประชุมคณะกรรมการกำหนดแผนและติดตามผลการตรวจราชการ จัดทำแผนการตรวจราชการของผู้ตรวจราชการกรมที่ดิน รวบรวม วิเคราะห์ และสรุปประมวลผลข้อมูลการตรวจราชการของ ผู้ตรวจราชการตามระบบการตรวจราชการแบบบูรณาการเพื่อมุ่งผลสัมฤทธิ์ มาใช้ในการตรวจติดตามและประเมินผล สรุปวิเคราะห์รายงานการตรวจราชการของผู้ตรวจราชการกรมที่ดิน ทยอยผลการตรวจราชการและประจำปี ประมวลผลผลการประเมินสัมฤทธิ์ผลกรณีโดยนำหลักเกณฑ์การบริหารจัดการ ภาครัฐมาใช้ในการประเมินผล เฝ้าระวังและติดตามผลการตรวจราชการและการใช้จ่ายเงินงบประมาณ การตรวจราชการ ประจำปีเดือน 12 เดือน 18 ชุดตรวจราชการ สรุปข้อมูลการรายงานผลการตรวจราชการของผู้ตรวจราชการกรมที่ดิน เสนอที่ประชุมผู้บริหารกรมที่ดินประจำเดือน เป็นผู้ช่วยในการตรวจสอบข้อเท็จจริงกรณีร้องเรียน เฝ้าระวัง ติดตามผลการดำเนินงานตามข้อเสนอแนะของผู้ตรวจราชการ จากหน่วยงานที่เกี่ยวข้อง ประสานข้อมูลการตรวจราชการแบบบูรณาการร่วมกับกระทรวงมหาดไทยและ ที่เกี่ยวข้อง <b>2. งานศูนย์ดำรงธรรมที่ดิน</b> 1) โครงการศูนย์ดำรงธรรมนำสุช คายทุกซ์ด้านที่ดิน <input type="checkbox"/> ดำเนินการบริหารจัดการเรื่องร้องเรียนร้องทุกข์ ผ่านระบบ (E-Contacts DC) <input type="checkbox"/> ให้คำปรึกษาและรับเรื่องร้องเรียนร้องทุกข์ ผ่าน Application "คูคิด" <input type="checkbox"/> บริการให้คำปรึกษา บริการด้านข้อมูล และอื่น ๆ ผ่านศูนย์ปฏิบัติการ Call Center 2) การรายงานสถานการณ์ข่าว (IO) ที่เกี่ยวข้องกับภารกิจของกรมที่ดิน	ครั้ง	4,800	3,0295	0.7574	0.7574	0.7574	0.7573	สค.
	เรื่อง	24,000		1,200	1,200	1,200	1,200	
	เรื่อง	200,000		6,000	6,000	6,000	6,000	
				50,000	50,000	50,000	50,000	
	ครั้ง	1		1	-	-	-	
	ครั้ง	1		1	-	-	-	
	สำนักงาน/ครั้ง	462/1,150		462/80	462/650	462/210	462/210	
	ครั้ง	32		8	8	8	8	
	สำนักงาน/ครั้ง	462/1,150		462/80	462/650	462/210	462/210	
	ครั้ง	12		3	3	3	3	
	ครั้ง	10		2	3	3	2	
	เรื่อง	20		5	5	5	5	
	ครั้ง	6		0	2	2	2	
	ครั้ง	25		2	7	8	8	
	ร้อยละ	80		80	80	80	80	
	ครั้ง	100		25	25	25	25	
ครั้ง	22,000		5,500	5,500	5,500	5,500		
ครั้ง	30		8	7	8	7		

โครงการ / งาน / กิจกรรม	เป้าหมาย		งบประมาณ (ล้านบาท)	แผนงาน / แผนการใช้จ่ายงบประมาณ				หน่วยงาน รับผิดชอบ
	หน่วยนับ	ปริมาณงาน		ไตรมาส 1	ไตรมาส 2	ไตรมาส 3	ไตรมาส 4	
				ต.ค.68-ธ.ค.68	ม.ค.69-มี.ค.69	เม.ย.69-มิ.ย.69	ก.ค.69-ก.ย.69	
<b>17 งานบริหารงานบุคคล</b>			1,0710	0.3000	0.3000	0.3000	0.1710	ก.จ.
<b>1 การบริหารงานบุคคล</b>								
1.1 การกำหนดตำแหน่งข้าราชการ ลูกจ้าง และพนักงานราชการ	ราย	1,000		250	250	250	250	
1.2 การวิเคราะห์หรือจัดทำลิสต์ของสำนักงานที่ต้นหัว ประเทศ	ครั้ง	1		1	-	-	-	
1.3 การดำเนินการสำหรับอัตราจ้างข้าราชการที่เกี่ยวข้องอายุเมื่อสิ้นปีงบประมาณ และอัตราจ้างลูกจ้างประจำที่เกี่ยวข้องอายุและระหว่างปี	ครั้ง	1		1	-	-	-	
1.4 การจัดทำแผนปฏิบัติการประจำปีตามแผนกลยุทธ์การบริหารทรัพยากรบุคคล กรมที่ดิน	แผน	1		-	-	-	-	
<b>2 การสรรหาและประเมินบุคคล</b>								
2.1 ดำเนินการสอบแข่งขัน/นำรายชื่อ/คัดเลือก เพื่อบรรจุบุคคลเข้ารับราชการและพนักงานราชการ	ครั้ง	5		2	1	1	1	
2.2 ดำเนินการสอบคัดเลือกหรือคัดเลือกข้าราชการเพื่อแต่งตั้ง (เลื่อน/ย้าย) ให้ดำรงตำแหน่งประเภทเดียวกัน	ครั้ง	5		1	1	2	1	
2.3 ดำเนินการประเมินบุคคลเพื่อแต่งตั้ง (เลื่อน) ข้าราชการประเภททั่วไป ระดับชำนาญงานและประเภทวิชาการ ระดับชำนาญการ/ชำนาญการพิเศษ	ครั้ง	24		6	6	6	6	
2.4 ดำเนินการคัดเลือกข้าราชการพลเรือนต้นต้น สังกัดราชการบริหารส่วนกลาง	ราย	2		-	2	-	-	
2.5 ดำเนินการคัดเลือกข้าราชการเพื่อเข้ารับการศึกษาอบรม	ราย	10		-	10	-	-	
หลักสูตรต่างๆ ที่เทียบเท่าหลักสูตรนี้กับบริหารระดับกลางของ ก.พ. และหลักสูตรนี้กับบริหารระดับสูงที่ ก.พ. กำหนด								
<b>3 การบรรจุและแต่งตั้งข้าราชการ และการบริหารงานลูกจ้างประจำ พนักงานราชการ และลูกจ้างชั่วคราว เป็นไปตามเป้าหมายที่กำหนด</b>	ราย	8,000	-	2,000	2,000	2,000	2,000	

โครงการ / งาน / กิจกรรม	เป้าหมาย		งบประมาณ (ล้านบาท)	แผนงาน / แผนการใช้จ่ายงบประมาณ				หน่วยงาน รับผิดชอบ
	หน่วยนับ	ปริมาณงาน		ไตรมาส 1 ต.ค.68-ธ.ค.68	ไตรมาส 2 ม.ค.69-มี.ค.69	ไตรมาส 3 เม.ย.69-มิ.ย.69	ไตรมาส 4 ก.ค.69-ก.ย.69	
<b>4 การจัดทำทะเบียนประวัติ การพิจารณาบำเหน็จความชอบข้าราชการ และการจัดสวัสดิการ</b> <b>4.1 การจัดทำทะเบียนประวัติ</b> 1) ดำเนินการควบคุม ดูแล รักษา และบันทึกแก้ไข และตรวจสอบหลักฐานทางทะเบียนประวัติข้าราชการ ให้เป็นปัจจุบัน (เพิ่มประวัติข้าราชการ ระบบบริหารระบบทะเบียนประวัติ งานบุคคลข้าราชการอิเล็กทรอนิกส์ ระบบจ่ายตรงเงินเดือน ระบบนายทะเบียนค่ารักษาพยาบาล) 2) ดำเนินการจัดทำประวัติข้าราชการบรรจุใหม่ 3) ดำเนินการเกี่ยวกับทะเบียนประวัติของข้าราชการที่ปรับโอนและให้โอน 4) ตรวจสอบและแจ้งรายละเอียดประวัติข้าราชการแก่หน่วยงานต่างๆ 5) ออกบัตรประจำตัวเจ้าหน้าที่ของรัฐ 6) ออกบัตรประจำตัวเจ้าหน้าที่ของรัฐผู้รับบำเหน็จบำนาญ 7) ดำเนินการเกี่ยวกับการขออายุขยา ตามระเบียบว่าด้วยการลาของข้าราชการ 8) ดำเนินการเกี่ยวกับการขออายุขยาจากราชการของข้าราชการ 9) ดำเนินการเกี่ยวกับการเกษียณอายุของข้าราชการ รวมทั้งตรวจสอบวัน เดือน ปีเกิด 10) ตรวจสอบการรายงานวันลาของข้าราชการ <b>4.2 การพิจารณาบำเหน็จความชอบข้าราชการ</b> 1) การพิจารณาเลื่อนเงินเดือนข้าราชการ 1 ต.ค. 2568 และ 1 เม.ย. 2569 2) ออกคำสั่ง บันทึกและตรวจสอบคำสั่ง บันทึกข้อมูล การเลื่อนเงินเดือน และคำสั่งให้ได้รับบำเหน็จความชอบอื่นๆ 3) การเสนอขอพระราชทานเครื่องราชอิสริยาภรณ์และเหรียญจักรพรรดิมาลา ให้แก่ข้าราชการ 4) การจ่ายดวงตราเครื่องราชอิสริยาภรณ์และเหรียญจักรพรรดิมาลา 5) การจ่ายกระดุมยี่สิบตรีหรือราชอิสริยาภรณ์และเหรียญจักรพรรดิมาลา	รายการ	60,000	15,000	15,000	15,000	15,000	15,000	
	ราย	400	100	100	100	100	100	
	ราย	70	10	20	20	20	20	
	ราย	4,000	1,000	1,000	1,000	1,000	1,000	
	ราย	300	70	70	70	70	90	
	ราย	150	30	40	40	40	40	
	ราย	120	30	30	30	30	30	
	ราย	140	30	30	30	40	40	
	ครั้ง	2	-	1	-	-	1	
	ครั้ง	1	1	-	-	-	-	
	ราย	20,900	10,450			10,450		
	รายการ	150,000	37,500	37,500	37,500	37,500	37,500	
	ราย	1,500		1,500				
	สำรับ/ดวง	500		500				
	ราย	1,000	500	-	-	-	500	

โครงการ / งาน / กิจกรรม	เป้าหมาย		งบประมาณ (ล้านบาท)	แผนงาน / แผนการใช้จ่ายงบประมาณ				หน่วยงาน รับผิดชอบ
	หน่วยนับ	ปริมาณงาน		ไตรมาส 1	ไตรมาส 2	ไตรมาส 3	ไตรมาส 4	
				ต.ค.68-ธ.ค.68	ม.ค.69-มี.ค.69	เม.ย.69-มิ.ย.69	ก.ค.69-ก.ย.69	
4.3 การจัดสวัสดิการ 1) ทูลเกล้าฯ เสนอโครงการศึกษาบุตรเจ้าหน้าที่กรมที่ดิน 2) โครงการประกันภัยอุบัติเหตุเหตุหมุ่เจ้าหน้าที่ผู้ปฏิบัติงานของกองการพิมพ์ (เครื่องจักรและสารเคมี) 3) โครงการประกันอุบัติเหตุเหตุหมุ่เจ้าหน้าที่ผู้ปฏิบัติงานภาคสนาม 4) โครงการประกันภัยเจ้าหน้าที่สังกัดสำนักงานที่ดิน 5 จังหวัดชายแดนภาคใต้ 5) โครงการประกันภัยอุบัติเหตุเหตุหมุ่เจ้าหน้าที่ผู้ปฏิบัติงานเดินสำรวจเพื่อแก้ไขปัญหาเอกสารสิทธิ์ในพื้นที่น*- (โครงการภูเก็ต) 6) โครงการประกันภัยอุบัติเหตุส่วนบุคคลกลุ่ม (ภาคสมัครใจ) 7) การตรวจสอบสุขภาพประจำปี 8) การจัดตั้งโรงพยาบาลกึ่งรุดูแลข้าราชการ และลูกจ้างประจำที่เกษียณอายุราชการ	ทุน	100	-	100	-	-	-	
	ราย	30	-	-	-	30		
	ราย	300	-	-	-	300		
	ราย	300	-	-	-	300		
	ราย	50	-	-	-	50		
	ราย	7,000	-	-	-	7,000		
	ราย	500	-	-	-	500		
	ครั้ง	1	-	-	-	1		
5 การดำเนินการทางวินัย	เรื่อง	30	6	10	7	7		
	เล่ม	1	-	-	-	1		
18 งานการเงินและบัญชี	ครั้ง	100	0.1518	0.1518	0.1518	0.1518	0.2028	คค.
	รายการ	190,000	20	25	25	25	30	
	เรื่อง	3,000	47,500	47,500	47,500	47,500	47,500	
	รายการ	250,000	750	750	750	750	750	
	รายการ	95,000	62,000	62,000	63,000	63,000	63,000	
	เรื่อง	99,000	23,750	23,750	23,750	23,750	23,750	
			17,250	22,250	27,250	32,250	32,250	
19 งานด้านการพิมพ์	ครั้ง	100	0.1518	0.1518	0.1518	0.1518	0.2028	คค.
	รวม	11,000	0.1000	0.1000	0.1000	0.1000	0.0942	กพ.
	คู่มือ	830,000	2,750	2,750	2,750	2,750	2,750	
	ฉบับ	80,000	130,000	250,000	250,000	250,000	200,000	
	เล่ม	9,000	20,000	20,000	20,000	20,000	20,000	
	เล่ม	100,000	2,250	2,250	2,250	2,250	2,250	
	แผ่น		25,000	25,000	25,000	25,000	25,000	
19 งานด้านการพิมพ์	เรื่อง	99,000	17,250	22,250	27,250	32,250	32,250	
	รวม	11,000	0.1000	0.1000	0.1000	0.1000	0.0942	กพ.
	คู่มือ	830,000	2,750	2,750	2,750	2,750	2,750	
	ฉบับ	80,000	130,000	250,000	250,000	250,000	200,000	
19 งานด้านการพิมพ์	เรื่อง	99,000	17,250	22,250	27,250	32,250	32,250	
	รวม	11,000	0.1000	0.1000	0.1000	0.1000	0.0942	กพ.
	คู่มือ	830,000	2,750	2,750	2,750	2,750	2,750	
	ฉบับ	80,000	130,000	250,000	250,000	250,000	200,000	
19 งานด้านการพิมพ์	เรื่อง	99,000	17,250	22,250	27,250	32,250	32,250	
	รวม	11,000	0.1000	0.1000	0.1000	0.1000	0.0942	กพ.
	คู่มือ	830,000	2,750	2,750	2,750	2,750	2,750	
	ฉบับ	80,000	130,000	250,000	250,000	250,000	200,000	
19 งานด้านการพิมพ์	เรื่อง	99,000	17,250	22,250	27,250	32,250	32,250	
	รวม	11,000	0.1000	0.1000	0.1000	0.1000	0.0942	กพ.
	คู่มือ	830,000	2,750	2,750	2,750	2,750	2,750	
	ฉบับ	80,000	130,000	250,000	250,000	250,000	200,000	
19 งานด้านการพิมพ์	เรื่อง	99,000	17,250	22,250	27,250	32,250	32,250	
	รวม	11,000	0.1000	0.1000	0.1000	0.1000	0.0942	กพ.
	คู่มือ	830,000	2,750	2,750	2,750	2,750	2,750	
	ฉบับ	80,000	130,000	250,000	250,000	250,000	200,000	
19 งานด้านการพิมพ์	เรื่อง	99,000	17,250	22,250	27,250	32,250	32,250	
	รวม	11,000	0.1000	0.1000	0.1000	0.1000	0.0942	กพ.
	คู่มือ	830,000	2,750	2,750	2,750	2,750	2,750	
	ฉบับ	80,000	130,000	250,000	250,000	250,000	200,000	
19 งานด้านการพิมพ์	เรื่อง	99,000	17,250	22,250	27,250	32,250	32,250	
	รวม	11,000	0.1000	0.1000	0.1000	0.1000	0.0942	กพ.
	คู่มือ	830,000	2,750	2,750	2,750	2,750	2,750	
	ฉบับ	80,000	130,000	250,000	250,000	250,000	200,000	
19 งานด้านการพิมพ์	เรื่อง	99,000	17,250	22,250	27,250	32,250	32,250	
	รวม	11,000	0.1000	0.1000	0.1000	0.1000	0.0942	กพ.
	คู่มือ	830,000	2,750	2,750	2,750	2,750	2,750	
	ฉบับ	80,000	130,000	250,000	250,000	250,000	200,000	
19 งานด้านการพิมพ์	เรื่อง	99,000	17,250	22,250	27,250	32,250	32,250	
	รวม	11,000	0.1000	0.1000	0.1000	0.1000	0.0942	กพ.
	คู่มือ	830,000	2,750	2,750	2,750	2,750	2,750	
	ฉบับ	80,000	130,000	250,000	250,000	250,000	200,000	
19 งานด้านการพิมพ์	เรื่อง	99,000	17,250	22,250	27,250	32,250	32,250	
	รวม	11,000	0.1000	0.1000	0.1000	0.1000	0.0942	กพ.
	คู่มือ	830,000	2,750	2,750	2,750	2,750	2,750	
	ฉบับ	80,000	130,000	250,000	250,000	250,000	200,000	
19 งานด้านการพิมพ์	เรื่อง	99,000	17,250	22,250	27,250	32,250	32,250	
	รวม	11,000	0.1000	0.1000	0.1000	0.1000	0.0942	กพ.
	คู่มือ	830,000	2,750	2,750	2,750	2,750	2,750	
	ฉบับ	80,000	130,000	250,000	250,000	250,000	200,000	
19 งานด้านการพิมพ์	เรื่อง	99,000	17,250	22,250	27,250	32,250	32,250	
	รวม	11,000	0.1000	0.1000	0.1000	0.1000	0.0942	กพ.
	คู่มือ	830,000	2,750	2,750	2,750	2,750	2,750	
	ฉบับ	80,000	130,000	250,000	250,000	250,000	200,000	

โครงการ / งาน / กิจกรรม	เป้าหมาย		งบประมาณ (ล้านบาท)	แผนงาน / แผนการใช้จ่ายงบประมาณ				หน่วยงาน รับผิดชอบ
	หน่วยนับ	ปริมาณงาน		ไตรมาส 1	ไตรมาส 2	ไตรมาส 3	ไตรมาส 4	
				ต.ค.68-ธ.ค.68	ม.ค.69-มี.ค.69	เม.ย.69-มิ.ย.69	ก.ค.69-ก.ย.69	
20 งานด้านกฎหมาย			0.4775	0.1194	0.1194	0.1194	0.1193	สทท.
1 ด้านกฎหมาย								
1. พัฒนากฎหมาย	เรื่อง	5		1	1		2	
1.1 ดำเนินการร่างกฎหมาย พระราชบัญญัติ พระราชกฤษฎีกา กฎกระทรวง ระเบียบ ประกาศ คำสั่ง	เรื่อง	20		5	5		5	
1.2 ดำเนินการประเมินผลสัมฤทธิ์ของกฎหมายที่อยู่ในภารกิจ กรมที่ต้นและการรับฟังความคิดเห็นเกี่ยวกับการดำเนินการ ประเมินผลสัมฤทธิ์ของกฎหมายที่เกี่ยวข้อง	เรื่อง	140		35	35		35	
1.3 ศึกษา วิเคราะห์ จัดทำ คำชี้แจง ความเห็น ข้อเสนอเกี่ยวกับ กฎหมายต่างๆ ที่เกี่ยวข้องกับงานของกรมที่ดิน	เรื่อง	150		40	40		30	
1.4 เผยแพร่ความรู้และวิธีปฏิบัติเกี่ยวกับกฎหมายที่ดินและกฎหมายที่เกี่ยวข้อง	เรื่อง	500		125	125		125	
1.5 การรายงานผลการดำเนินการต่าง ๆ	เรื่อง	36		9	9		9	
2. พิจารณาปัญหาข้อกฎหมายและศึกษาวิจัย	เรื่อง	30		7	7		8	
2.1 การพิจารณาปัญหาข้อกฎหมายและข้อร้องเรียน	เรื่อง	5		1	1		2	
2.2 เผยแพร่ความรู้และวิธีปฏิบัติเกี่ยวกับกฎหมายที่ดินและ กฎหมายที่เกี่ยวข้อง	เรื่อง	100		25	25		25	
2.3 การประชุมคณะกรรมการพิจารณาปัญหาข้อกฎหมาย ของกรมที่ดิน	เรื่อง	300		75	75		75	
2.4 การดำเนินการที่เกี่ยวข้องกับการประชุม	เรื่อง	20		5	5		5	
2.5 ตอบข้อหารือทางโทรศัพท์/ตนเอง	เรื่อง	15,000		3,750	3,750		3,750	
2.6 การตรวจร่างระเบียบ ประกาศ คำสั่ง บันทึกข้อตกลงและ สัตถุญต่าง ๆ	เรื่อง	1,100		275	275		275	
2 การดำเนินการเกี่ยวกับคดีแพ่ง คดีอาญา และคดีปกครอง	เรื่อง	10,500		2,625	2,625		2,625	
3 การพิจารณาและดำเนินการหาตัวผู้ต้องรับผิดทางแพ่งและทางละเมิด เพื่อชดใช้ค่าสินไหมทดแทนให้แก่หน่วยงาน	เรื่อง							
4 งานอำนวยความสะดวกและสนับสนุนการบริหารงานในสำนัก	เรื่อง							

โครงการ / งาน / กิจกรรม	เป้าหมาย		งบประมาณ (ล้านบาท)	แผนงาน / แผนการใช้จ่ายงบประมาณ				หน่วยงาน รับผิดชอบ
	หน่วยนับ	ปริมาณงาน		ไตรมาส 1	ไตรมาส 2	ไตรมาส 3	ไตรมาส 4	
				ต.ค.68-ธ.ค.68	ม.ค.69-มี.ค.69	เม.ย.69-มิ.ย.69	ก.ค.69-ก.ย.69	
<b>21 งานด้านแผนงาน งบประมาณและติดตามประเมินผล</b>			1.1338	0.2834	0.2834	0.2835	0.2835	กท.
<b>1 บริหารงานด้านนโยบายและแผน</b>								
1.1 การจัดทำแผนปฏิบัติการรายปี พ.ศ. 2569 ของกรมที่ดิน	แผนงาน	2		2	-	-	-	
1.2 การทบทวน/ปรับปรุงเป้าหมาย ๑ เพื่อประกอบการจัดทำงบประมาณรายจ่ายประจำปี พ.ศ. 2570	โครงการ/ ผลผลิต	14		14	-	-	-	
1.3 การจัดทำยุทธศาสตร์พื้นฐานแผนงาน/โครงการ เพื่อจัดทำคำขอตั้งงบประมาณรายจ่ายประจำปีงบประมาณ พ.ศ. 2570 และลงข้อมูลในระบบ e-Budgeting	โครงการ/ ผลผลิต	2		2	-	-	-	
1.4 การจัดทำและประสานแผนงานโครงการภายใต้ภารกิจกรมที่ดิน	โครงการ/ ผลผลิต	14		14	-	-	-	
1.5 ประสานการดำเนินงานเกี่ยวกับแผนความมั่นคง/แผนพัฒนาและแก้ไขปัญหาดังกล่าว	ครั้ง	2		2	-	-	-	
1.6 การจัดทำแผนบริหารจัดการความเสี่ยงตามหลักเกณฑ์กระทรวงการคลังฯ	ครั้ง	10		2	-	-	-	
1.7 การจัดทำประเด็นที่คาดว่าจะถูกอภิปรายซักถามจากสมาชิกสภาผู้แทนราษฎรในการจัดทำงบประมาณรายจ่ายประจำปี 2570	ครั้ง	10		2	-	-	-	
<b>2 การจัดทำ/จัดสรรงบประมาณรายจ่าย</b>								
2.1 การจัดทำคำขอตั้งงบประมาณรายจ่ายประจำปีงบประมาณ พ.ศ. 2570	แผน	1		-	-	1	-	
- เข้าร่วมในการชี้แจงงบประมาณและจัดทำเอกสารประกอบการชี้แจงงบประมาณ	ครั้ง	1		-	-	-	-	
<b>3 การบริหารงบประมาณรายจ่ายประจำปี พ.ศ. 2569</b>								
3.1 การจัดทำแผนการปฏิบัติงานประจำปีงบประมาณ พ.ศ. 2569	หน่วยงาน	101		101	101	101	101	
3.2 การจัดสรรงบประมาณรายจ่าย ประจำปีงบประมาณ พ.ศ. 2569 ให้แก่สำนักงานที่ดิน และสำนัก/กอง (ผลิดงานด้านทะเบียนและรังวัดที่ดินให้แก่ประชาชน	ครั้ง	12		101	1	1	11	
โครงการพัฒนาสิ่งอำนวยความสะดวกในการให้บริการของสำนักงานที่ดิน และโครงการเพิ่มประสิทธิภาพการให้บริการของสำนักงานที่ดินเพื่อรองรับสำนักงานที่ดินอิเล็กทรอนิกส์(ระบบ)	ครั้ง	1		-	-	-	1	
3.3 การจัดสรรเงินนอกงบประมาณ (เงินค่าธรรมเนียมที่ดิน 00783) ให้แก่สำนักงานที่ดิน และสำนัก/กอง	ครั้ง	1		-	-	-	1	
	หน่วยงาน	99		-	20	35	44	



โครงการ / งาน / กิจกรรม	เป้าหมาย		งบประมาณ (ล้านบาท)	แผนงาน / แผนการใช้จ่ายงบประมาณ				หน่วยงาน รับผิดชอบ	
	หน่วยนับ	ปริมาณงาน		ไตรมาส 1	ไตรมาส 2	ไตรมาส 3	ไตรมาส 4		
				ต.ค.68-ธ.ค.68	ม.ค.69-มี.ค.69	เม.ย.69-มิ.ย.69	ก.ค.69-ก.ย.69		
<b>5 งานวิเทศสัมพันธ์</b> 5.1 แปลเอกสารทางราชการ 5.2 เป็นล่าม 1) เป็นล่ามในการประชุมเป็นภาษาอังกฤษ และเป็นล่ามให้กับชาวต่างชาติที่มติดัดข้อ ล่าม/กอง เพื่อปรึกษาปัญหาเกี่ยวกับที่ดินหรืออาคารชุดหรือโครงการที่ดิน 2) เป็นล่ามในการรับข้อมูลกรณีทวงตาดูหรือบุคคลที่โทรศัพท์มา หรือ e-mail มาเพื่อสอบถามค่าเช่าที่ภาษาอังกฤษ หรือปรึกษากับผู้หาเกี่ยวกับที่ดินโดยนำไป สอบถามสำนัก/กอง ที่เกี่ยวข้องแล้วแจ้งข้อมูลกลับ 3) เป็นผู้แทนกรมที่ดินเข้าร่วมประชุมกับสำนัก/กองในการประชุมที่ดำเนินการเป็น ภาษาอังกฤษหรือเกี่ยวข้องกับภาษาอังกฤษ 4)ต้อนรับคณะศึกษาดูงานจากต่างประเทศ และดำเนินการในการเดินทางไปอบรม และศึกษาดูงาน ณ ต่างประเทศ ขอข้าราชการกรมที่ดิน 5) พิจารณาและดำเนินการเกี่ยวกับข้อขัดข้องด้านความร่วมมือกับต่างประเทศ	หน้า ครั้ง ครั้ง ครั้ง ครั้ง ครั้ง	250 10 80 10 5 10		75 3 20 3 2 3	50 2 20 2 1 2	50 2 20 2 1 2	75 3 20 3 1 3		
<b>22 งานพัฒนาบุคลากร</b> - ฝึกอบรม/สัมมนา/ประชุม ตามแผนพัฒนาบุคลากรกรมที่ดิน ประจำปีงบประมาณ พ.ศ. 2568	โครงการ	12	0.6338	0.1583	0.1585	0.1585	0.1585	0.1585	ผ.อ.
<b>23 งานด้านการพัสดุ</b> 1 การจัดหาวัสดุ ครุภัณฑ์ การจ้างเหมาบริการ การจ้างก่อสร้าง และการจ้างซ่อมแซมครุภัณฑ์ 2 การเบิกจ่ายแบบพิมพ์ต่างๆ และกระดาษต่อเนื่อง 3 การเบิกจ่ายหนังสือแสดงสิทธิในที่ดิน 4 การเบิกจ่ายไปสร้างรับเงินต่างๆ 5 การดำเนินการด้านยานพาหนะ 6 ตรวจสอบรับเงิน/ซ่อมแซมเครื่องมือสำรวจรังวัด/คอมพิวเตอร์ และอุปกรณ์ให้เพื่ออิเล็กทรอนิกส์ 7 ผลิตชุดหลักฐานแผนที่ ชุดหลักฐานที่ดินชนิดทองเหลือง และผลิตโต๊ะใส่อุปกรณ์ร่าง 8 สำรองสถานที่ติดตามการก่อสร้าง/จัดทำแบบแปลน 9 ตรวจสอบแบบแปลนก่อสร้าง 10 ประมาณราคาก่อสร้าง 11 การรับ-ส่งหนังสือราชการ และงานธุรการต่างๆ	ครั้ง/รายการ รับ/เล่ม/กล่อง ฉบับ/คูฉบับ เล่ม/ชุด ครั้ง เครื่อง/ชุด/ชิ้น ชิ้น เรื่อง เรื่อง เรื่อง เรื่อง	900/1,600 120,000 1,550,000 12,000,000 6,400 1,000 70,600 10 10 40 25,000	3,9583	0.9895 225/400 25,000 350,000 2,400,000 1,600 250 17,650	0.9895 225/400 30,000 450,000 4,800,000 1,600 250 17,650	0.9895 225/400 30,000 375,000 2,400,000 1,600 250 17,650	0.9898 225/400 35,000 375,000 2,400,000 1,600 250 17,650	พ.ศ.	

โครงการ / งาน / กิจกรรม	เป้าหมาย		งบประมาณ (ล้านบาท)	แผนงาน / แผนการใช้จ่ายงบประมาณ				หน่วยงาน รับผิดชอบ
	หน่วยนับ	ปริมาณงาน		ไตรมาส 1	ไตรมาส 2	ไตรมาส 3	ไตรมาส 4	
				ต.ค.68-ธ.ค.68	ม.ค.69-มี.ค.69	เม.ย.69-มิ.ย.69	ก.ค.69-ก.ย.69	
<b>24 งานส่งเสริมและกำกับโครงการรังวัดเอกชน</b> 1 จัดประชุมคณะกรรมการฯ และคณะอนุกรรมการฯ รังวัดเอกชน 2 การประกาศ - รับสมัคร - ทดสอบ 3 โครงการอบรมภาคทฤษฎีสำหรับผู้รับใบอนุญาตเป็นช่างรังวัดเอกชน 4 ออกใบอนุญาตเป็นช่างรังวัดเอกชน 5 ออกใบอนุญาตตั้งสำนักงานช่างรังวัดเอกชน 6 ตรวจสอบเครื่องมือรังวัดเอกชน 7 ออกหนังสือรับรองเครื่องมือรังวัดเอกชน 8 การตรวจสอบควบคุม กากับ แนะนำ ติดตาม งานรังวัดเอกชน 9 การจัดทำสถิติข้อมูลงานรังวัดเอกชน	ครั้ง	6	0.0500	0.0800	0.0700	0.0733	ส.ขอ.	
	คน	200	2	2	1	1		
	คน	ร้อยละ 90 ของผู้สอบได้	200 คน					ร้อยละ 90 ของผู้สอบได้
	คน	ร้อยละ 90 ของผู้สอบได้						ร้อยละ 90 ของผู้สอบได้
	สำนักงาน	6	2	2	1	1		
	ชิ้น	500	125	125	125	125		
	ฉบับ	450	113	113	112	112		
	สำนักงาน	188	188 สำนักงาน					
	ครั้ง	12	3	3	3	3		



โครงการ / งาน / กิจกรรม	เป้าหมาย		งบประมาณ (ล้านบาท)	แผนงาน / แผนการใช้จ่ายงบประมาณ				หน่วยงาน รับผิดชอบ
	หน่วยนับ	ปริมาณงาน		ไตรมาส 1	ไตรมาส 2	ไตรมาส 3	ไตรมาส 4	
				ต.ค.68-ธ.ค.68	ม.ค.69-มี.ค.69	เม.ย.69-มิ.ย.69	ก.ค.69-ก.ย.69	
<b>26 งานกำหนดมาตรฐานและส่งเสริมการรังวัด</b> 1 ควบคุม ตรวจสอบ กำหนดมาตรฐานและพัฒนาเทคโนโลยีเกี่ยวกับการรังวัดของสำนักงานที่ดิน 1.1 ควบคุม ตรวจสอบ ติดตาม พิจารณาแผนงานรังวัด และรวบรวมข้อมูลการรายงานผลการดำเนินงานรังวัดของสำนักงานที่ดินทั่วประเทศ 1.2 พัฒนา ปรับปรุง ระเบียบเกี่ยวกับการรังวัดและท่าแนะที่และกำหนดแนวทางปฏิบัติเกี่ยวกับการรังวัดงานรังวัดเฉพาะราย 1.3 พิจารณาเรื่องร้องเรียน ทหหรือเกี่ยวกับการรังวัดของสำนักงานที่ดิน 1.4 บริการให้คำปรึกษาเกี่ยวกับการรังวัดและท่าแนะที่ 1.5 สำนักงานที่ได้รับผลกระทบระดับด้านการรังวัด 1.6 แก้ไขปัญหาการใช้โปรแกรมคอมพิวเตอร์ด้านงานรังวัดในสำนักงานที่ดิน 1.7 รวบรวมข้อมูลผลการวัดสอบเครื่องมือรังวัดระยะอิเล็กทรอนิกส์ของสำนักงานที่ดิน 2 สนับสนุนการรังวัดหน่วยงานของรัฐทั้งภายในและภายนอกกรมที่ดิน 2.1 การรังวัดเพื่อส่วนราชการและรัฐวิสาหกิจอื่น ๆ 2.1.1 การรังวัดเพื่อการชลประทาน 2.1.2 การรังวัดเพื่อการจัดรูปที่ดินเพื่อเกษตรกรรม 2.1.3 การรังวัดเพื่อการจัดรูปที่ดินเพื่อพัฒนาพื้นที่ 2.1.4 การรังวัดเพื่อการทางหลวง 2.2 การรังวัดติดตามผลการปฏิบัติงานประจำเดือน 3 ควบคุม ตรวจสอบ จัดเก็บวางแผนที่ หลักรฐานแผนที่ และสนับสนุนด้านการรังวัด 3.1 การรังวัดที่หมายเพื่อแก้ไขและเพิ่มเติมรูปแบบในระวางแผนที่ (ส่วนกลาง) 3.2 ยกระดับการปฏิบัติงานรังวัด โดยการจ้างเหมาบริการฝ่ายรังวัด 3.3 จ้างเหมาบริการ (ผู้ช่วยช่างรังวัด) และจัดสรรวัสดุอุปกรณ์เพื่อสนับสนุนด้านการรังวัด 4 งานอำนวยความสะดวกและสนับสนุนการบริหารงานในสำนัก 4.1 การอำนวยความสะดวกและประสานการบริหารงานในสำนัก			0.3184	0.0796	0.0796	0.0796	0.0796	สม.ส.
เรื่อง	5,544		1,386	1,386	1,386	1,386	1,386	
เรื่อง	4		1	1	1	1	1	
เรื่อง	12		3	3	3	3	3	
เรื่อง	600		150	150	150	150	150	
สำนักงาน	110		-	-	-	-	-	
เรื่อง	200		50	50	50	50	50	
เรื่อง	2,400		600	600	600	600	600	
แปลง	6,000		500	2,250	2,250	1,000	1,000	
ไร่	14,950		4,385	350	8,165	2,050	2,050	
แปลง	949		185	332	217	215	215	
กม.	19.66		-	300	8.03	11.63	11.63	
แปลง	900		-	300	300	300	300	
แปลง	400		50	130	120	100	100	
ครั้ง	10		-	4	4	2	2	
ระวาง	800		200	200	200	200	200	
สำนักงาน	462		462	462	462	462	462	
เรื่อง	12,600		3,150	3,150	3,150	3,150	3,150	

โครงการ / งาน / กิจกรรม	เป้าหมาย		งบประมาณ (ล้านบาท)	แผนงาน / แผนการใช้จ่ายงบประมาณ				หน่วยงาน รับผิดชอบ
	หน่วยนับ	ปริมาณงาน		ไตรมาส 1	ไตรมาส 2	ไตรมาส 3	ไตรมาส 4	
				ต.ค.68-ธ.ค.68	ม.ค.69-มี.ค.69	เม.ย.69-มิ.ย.69	ก.ค.69-ก.ย.69	
27 งานวางมาตรฐานการประเมินสิทธิและนิติกรรม			0,9810	0,2450	0,2450	0,2450	0,2460	สมท.
1 วางมาตรฐานการจดทะเบียนสิทธิและนิติกรรม								
1.1 พิจารณาปรับปรุงและวางระเบียบการจดทะเบียนสิทธิและนิติกรรม/หนังสือเวียน	เรื่อง	15		3	4	5	3	
1.2 พิจารณาแก้ไขกฎหมายและข้อขัดข้องในทางปฏิบัติจากสำนักงานที่ดิน หน่วยงานต่าง ๆ	เรื่อง	100		25	25	25	25	
1.3 พิจารณาข้อหารือทางอินเตอร์เน็ต	เรื่อง	300		75	75	75	75	
1.4 พิจารณาแก้ไขและพิจารณารายการจดทะเบียนตามมาตรา 61 แห่งประมวลกฎหมายที่ดิน	เรื่อง	180		40	50	40	50	
1.5 ประสานงานขอข้อมูล/แจ้งผู้มีส่วนได้เสีย	เรื่อง	350		80	95	80	95	
1.6 พิจารณาเรื่องร้องเรียนและคำร้องต่างๆ	เรื่อง	30		7	8	7	8	
1.7 เผยแพร่ประชาสัมพันธ์/ให้บริการปรึกษาข้อมูลและตอบข้อหารือ	เรื่อง	6,000		1,500	1,500	1,500	1,500	
1.8 จัดทำคู่มือการปฏิบัติงานด้านการจดทะเบียนสิทธิและนิติกรรม	เล่ม	1		-	-	-	1	
2 วางมาตรฐานการกำหนดสิทธิในที่ดิน								
2.1 พิจารณาลิขสิทธิ์ในที่ดินเกี่ยวกับคนต่างด้าว นิติบุคคลบางประเภท และนิติบุคคลเพื่อการศึกษา	เรื่อง	300		75	75	75	75	
2.2 ควบคุมและตรวจสอบทะเบียนที่ดินและเก็บข้อมูลที่ดินและข้อมูล ของคนต่างด้าว นิติบุคคลบางประเภท และนิติบุคคลเพื่อการศึกษา	เรื่อง	2,300		575	575	575	575	
2.3 ควบคุมการค้าเงินการและสำเนาที่ดินที่ถูกทอดทิ้งไม่ทำประโยชน์	จังหวัด	77		-	-	-	77	
2.4 ให้คำปรึกษาข้อมูลหมาย ตลอดจนการประสานงานเผยแพร่/ประชาสัมพันธ์	เรื่อง	1,600		400	400	400	400	
3 การตรวจค้นและตรวจสอบเอกสารเกี่ยวกับที่ดิน								
3.1 ตรวจค้นและตรวจสอบเอกสารจดทะเบียนสิทธิและนิติกรรม	แปลง	500,000		125,000	125,000	125,000	125,000	
3.2 ควบคุมและตรวจสอบทะเบียนสิทธิครอบครองที่ดิน (ส.ค.1)	แปลง	500,000		125,000	125,000	125,000	125,000	
4 การตรวจสอบการถือครองสิ่งทรมทรัพย์	เรื่อง	600		150	150	150	150	

โครงการ / งาน / กิจกรรม	เป้าหมาย		งบประมาณ (ล้านบาท)	แผนงาน / แผนการใช้จ่ายงบประมาณ				หน่วยงาน รับผิดชอบ
	หน่วยนับ	ปริมาณงาน		ไตรมาส 1	ไตรมาส 2	ไตรมาส 3	ไตรมาส 4	
				ต.ค.68-ธ.ค.68	ม.ค.69-มี.ค.69	เม.ย.69-มิ.ย.69	ก.ค.69-ก.ย.69	
<b>28 งานส่งเสริมธุรกิจอสังหาริมทรัพย์</b> 1 การจัดประชุมคณะกรรมการจัดสรรที่ดินกลางคณะอนุกรรมการผู้ซื้อที่ดินจัดสรร กรุงเทพฯ * 2 พิจารณาเรื่องร้องเรียน ทหหรือ อุทธรณ์ ข้อกฎหมาย ทำคำให้การศาลปกครองฯ 3 ชี้แจงข้อเท็จจริง ข้อกฎหมาย ร่วมประชุมกับหน่วยงานต่างๆ ตอบปัญหาข้อหรือทางโทรศัพท์ อินเทอร์เน็ต และให้คำแนะนำแก่ประชาชน 4 จัดประชุมคณะกรรมการตรวจสอบกิจการบัญชี และการเงินของนิติบุคคลหมู่บ้านจัดสรร ที่ดินกรุงเทพมหานคร 5 พิจารณาตรวจสอบการขออนุญาตจัดสรรที่ดินการออกไปอนุญาต การโอนใบอนุญาต 6 จัดประชุมคณะกรรมการจัดสรรที่ดินกรุงเทพมหานคร, จัดประชุมคณะอนุกรรมการ ตรวจสอบแผนผังโครงการ 7 พิจารณาเรื่องร้องเรียน ทหหรือ และให้คำปรึกษาแก่ประชาชน เกี่ยวกับกฎหมายอาคารชุด 8 จัดเก็บข้อมูลการจดทะเบียนอาคารชุด (อ.ช.10) 9 งานบริการข้อมูลอสังหาริมทรัพย์	ครั้ง	18	0.6159	0.1539	0.1539	0.1539	0.1542	สสช.
<b>29 งานตรวจราชการ</b> 1 นำระเบียบการตรวจราชการตามแผนการตรวจราชการประจำปีไปสู่การปฏิบัติเพื่อมุ่งผลสัมฤทธิ์ 2 ให้ข้อเสนอแนะและการนำไปปฏิบัติของหน่วยรับการตรวจ 3 ข้อเสนอแนะและข้อมูลที่ผ่านความเห็นชอบจากอธิบดีให้สำนัก/กอง นำไปปฏิบัติ 4 ตรวจสอบข้อเท็จจริง กรณี ร้องเรียนตามที่ได้รับมอบหมาย 5 การประเมินขีดสมรรถนะ โดยนำหลักเกณฑ์การบริหารจัดการภาครัฐมาใช้ในการประเมิน	สำนักงาน/ครั้ง ข้อ (ร้อยละ 80) ข้อ (ร้อยละ 80) เรื่อง (ร้อยละ 80) สำนักงาน	462/1,150 1,500 100 20 462/1,150	1.9620	0.4905 462/80 - - 5 462/80	0.4905 462/650 500 40 5 462/650	0.4905 462/210 500 40 5 462/210	0.4905 462/210 500 20 5 462/210	สศต.
<b>30 งานพัฒนาระบบบริหารและส่งเสริมประสิทธิภาพ</b> • พัฒนาระบบบริหารเพื่อการเปลี่ยนแปลงและส่งเสริมประสิทธิภาพ 1 งานส่งเสริมประสิทธิภาพ 2 งานวางแผนและประเมินผล	เรื่อง เรื่อง เรื่อง	20 7 13	0.2128	0.0532	0.0532	0.0532	0.0532	กพ.ร.

โครงการ / งาน / กิจกรรม	เป้าหมาย		งบประมาณ (ล้านบาท)	แผนงาน / แผนการใช้จ่ายงบประมาณ				หน่วยงาน รับผิดชอบ
	หน่วยนับ	ปริมาณงาน		ไตรมาส 1	ไตรมาส 2	ไตรมาส 3	ไตรมาส 4	
				ต.ค.68-ธ.ค.68	ม.ค.69-มี.ค.69	เม.ย.69-มิ.ย.69	ก.ค.69-ก.ย.69	
<b>31 งานตรวจสอบภายใน</b> 1. การตรวจสอบด้านการเงิน การบัญชี การปฏิบัติตามกฎ ระเบียบ ด้านเทคโนโลยีสารสนเทศ ด้านการปฏิบัติงาน และด้านการบริหาร <ul style="list-style-type: none"> <li>• สอบทานการประเมินผลกรควบคุมภายในตามหลักเกณฑ์กระทรวงการคลัง ฯ</li> <li>• ตรวจสอบการเบิกจ่ายเงินงบประมาณและเงินนอกงบประมาณ ประเภทค่าใช้จ่ายในการเดินทางไปราชการ ค่าใช้จ่ายในการฝึกอบรม และค่าตอบแทนการปฏิบัติงานนอกเวลาราชการของหน่วยงานในสังกัด</li> <li>• ตรวจสอบการเบิกจ่ายเงินงบประมาณและเงินนอกงบประมาณ ของสำนักงานที่ดินในส่วนภูมิภาค</li> <li>• มีวางสอบสิทธิและความถูกต้องในการเบิกจ่ายเงินค่าเช่าบ้านข้าราชการของสำนักงานที่ดินในส่วนภูมิภาค</li> <li>• มีวางสอบการบริหารและการควบคุมด้านการเงิน ด้านการควบคุมแบบพิมพ์เอกสารสิทธิ์ และความถูกต้องในการจัดเก็บเงินค่าธรรมเนียม ภาษีอากร และค่าใช้จ่ายในการรังวัดของสำนักงานที่ดินกรุงเทพมหานครและสาขา และสำนักงานที่ดินในส่วนภูมิภาค</li> </ul> 2. ตรวจสอบด้านการดำเนินงาน เรื่อง การบริหารโครงการและงบประมาณของสำนักงานที่ดินของโครงการเดินสำรวจออกโฉนดที่ดิน 3. ตรวจสอบการรักษาความมั่นคงปลอดภัยของศูนย์สารสนเทศที่ดิน ของสำนักงานเทคโนโลยีสารสนเทศ 4. การบริการให้คำปรึกษาด้านการควบคุมภายใน การปฏิบัติตามกฎ ระเบียบที่เกี่ยวข้องในการปฏิบัติงาน การบรรยายให้ความรู้ด้านการกิจที่รับผิดชอบ	0.5249	0.0425	0.2257	0.2049	0.0518	ดก.		
หน่วยงาน	20	1	3	1	8	4	1	
สำนักงาน	4	8	37	1	1	3	1	
เรื่อง	1	1	1	1	1	1	1	
เรื่อง	1	1	1	1	1	1	1	
ครั้ง	3							

โครงการ / งาน / กิจกรรม	เป้าหมาย		งบประมาณ (ล้านบาท)	แผนงาน / แผนการใช้จ่ายงบประมาณ				หน่วยงาน รับผิดชอบ
	หน่วยนับ	ปริมาณงาน		ไตรมาส 1	ไตรมาส 2	ไตรมาส 3	ไตรมาส 4	
				ต.ค.68-ธ.ค.68	ม.ค.69-มี.ค.69	เม.ย.69-มิ.ย.69	ก.ค.69-ก.ย.69	
32 งานป้องกันและปราบปรามการทุจริต 1 งานป้องกันและปราบปรามการทุจริต			0.2022	0.0505	0.0505	0.0506	0.0506	ศปท./คจ
1.1 การแก้ไขกฎหมายหรือระเบียบเกี่ยวกับกาทุจริต และประพฤติมิชอบ/พฤติกรรมไม่เหมาะสมของเจ้าหน้าที่	ร้อยละ	100	-	-	-	-	100	
1.2 โครงการส่งเสริมธรรมภิบาลและต่อต้านการทุจริตประพฤติมิชอบ	ครั้ง	1	-	1	-	-	-	
1.3 จัดกิจกรรมประกาศเจตนารมณ์ในการต่อต้านการทุจริตของกรมที่ดิน	ครั้ง	1	-	1	-	-	-	
1.4 เข้าร่วมการประเมินคุณธรรมและความโปร่งใสในการดำเนินงานของหน่วยงานภาครัฐ (ITA) ประจำปีงบประมาณ พ.ศ. 2567	คะแนน	90	-	-	-	-	90	
1.5 เผยแพร่ประชาสัมพันธ์องค์ความรู้ ข้อมูลข่าวสาร	ครั้ง	12	-	3	3	3	3	
1.6 รายงานผลการดำเนินงานการทุจริต ผ่านสื่อออนไลน์	ครั้ง	12	-	3	3	3	3	
1.7 รายงานผลการดำเนินงานตามแผนปฏิบัติการด้านป้องกันปราบปรามการทุจริต และประพฤติมิชอบ ประจำปีงบประมาณ พ.ศ. 2567	ครั้ง	2	-	1	-	-	1	

โครงการ / งาน / กิจกรรม	เป้าหมาย		งบประมาณ (ล้านบาท)	แผนงาน / แผนการใช้จ่ายงบประมาณ				หน่วยงาน รับผิดชอบ
	หน่วยนับ	ปริมาณงาน		ไตรมาส 1	ไตรมาส 2	ไตรมาส 3	ไตรมาส 4	
				ต.ค.68-ธ.ค.68	ม.ค.69-มี.ค.69	เม.ย.69-มิ.ย.69	ก.ค.69-ก.ย.69	
<b>2 งานส่งเสริมและคุ้มครองจริยธรรม</b>								
2.1 เผยแพร่และส่งเสริมหลักคุณธรรมจริยธรรมตามพระราชบัญญัติมาตรฐานทางจริยธรรม พ.ศ. 2562 ประมวลจริยธรรมข้าราชการพลเรือน ข้าราชการตุลาการ ข้าราชการกรมที่ดิน ข้าราชการกรมที่ดิน ว่าด้วยจริยธรรมข้าราชการกรมที่ดิน คำนิยามหลักของข้าราชการกรมที่ดิน รวมถึงแลกเปลี่ยน ข้อมูลข่าวสารในเรื่องดังกล่าวผ่านสื่อออนไลน์ จัดประชุมคณะกรรมการจริยธรรมประจำกรมที่ดิน	ครั้ง	12	-	3	3	3	3	
2.2 ดำเนินการกับเรื่องร้องเรียนที่เกี่ยวข้องกับคุณธรรมจริยธรรม	ครั้ง	4	-	1	1	1	1	
2.3 ติดตามการดำเนินงานและรายงานยุทธศาสตร์ส่งเสริมคุณธรรมจริยธรรมที่ดิน ฉบับที่สอง พ.ศ. 2566 - 2570	ร้อยละ	100	-	-	-	-	100	
2.4 จัดทำโครงการคัดเลือกข้าราชการกรมที่ดินผู้มีคุณธรรมและจริยธรรมดีเด่น ประจำปี พ.ศ. 2568	ของกรพิจารณา จากเรื่องที่ได้รับ	4	-	1	1	1	1	
2.5 โครงการส่งเสริมให้บุคลากรดำเนินการตามหลักปรัชญาของเศรษฐกิจพอเพียงในรูปแบบที่ศึกษาดูงานหรือเผยแพร่ให้ความรู้ตามช่องทางที่เหมาะสม	ครั้ง	1	-	-	1	-	-	
2.6 โครงการส่งเสริมทางศาสนา สาธารณประโยชน์ และค่านิยมที่ดี	ครั้ง	1	-	-	-	-	1	
2.8 การเข้าร่วมประเมินองค์กรคุณธรรมต้นแบบกระทรวงมหาดไทย	ครั้ง	1	-	-	-	-	1	