

- งบส่วนราชการ / รัฐวิสาหกิจ
 งบกลาง

กระทรวง : กระทรวงมหาดไทย
 ส่วนราชการ/รัฐวิสาหกิจ : กรมที่ดิน

รหัส : 15000
 รหัส : 15005

- รายงานแผน
 รายงานผล

หน่วย : ล้านบาท (ทศนิยม 4 ตำแหน่ง)

ยุทธศาสตร์ชาติ - แผนแม่บทภายใต้ยุทธศาสตร์ชาติ - แผนย่อยของแผนแม่บทฯ ยุทธศาสตร์จัดสรร - แผนงาน - เป้าประสงค์เชิงยุทธศาสตร์ เป้าหมายการให้บริการกระทรวง - เป้าหมายการให้บริการหน่วยงาน - ผลผลิต/ โครงการ - กิจกรรม	หน่วยนับ	รวมทั้งสิ้น			ไตรมาส 1 (ค.ค. - ธ.ค.)			ไตรมาส 2 (ม.ค. - มิ.ค.)			ไตรมาส 3 (เม.ย. - มิ.ย.)			ไตรมาส 4 (ก.ค. - ก.ย.)		
		แผน (ชั้น พ.ร.บ.)	แผน (ชั้น บริหาร)	ผล	แผน (ชั้น พ.ร.บ.)	แผน (ชั้น บริหาร)	ผล	แผน (ชั้น พ.ร.บ.)	แผน (ชั้น บริหาร)	ผล	แผน (ชั้น พ.ร.บ.)	แผน (ชั้น บริหาร)	ผล	แผน (ชั้น พ.ร.บ.)	แผน (ชั้น บริหาร)	ผล
ผลสัมฤทธิ์และประโยชน์ที่คาดว่าจะได้รับ																
ผลสัมฤทธิ์ : ชุมชนเมืองได้รับการพัฒนาอย่างสมดุลจากแนวเขตที่ดินที่ชัดเจน ลดข้อพิพาทระหว่างรัฐกับเอกชน																
- ตัวชี้วัดเชิงปริมาณ : จำนวนข้อมูลแนวเขตที่ดินที่ได้รับการจัดเก็บในระบบ ภูมิสารสนเทศ ไม่น้อยกว่า	ร้อยละ	80	80	104.59	0	0	26.13	0	0	26.10	0	0	25.84	80	80	26.52
- ตัวชี้วัดเชิงปริมาณ : ร้อยละของแผนปรับปรุงที่ดินมีความถูกต้อง	ร้อยละ	100	100	100	0	0	100	0	0	100	0	0	100	100	100	100
รวมเงินงบประมาณทั้งสิ้น		7,489.1920	7,489.1920	6,171.7033	2,616.5844	2,616.5844	1,232.8565	2,526.1134	2,526.1134	1,445.4328	1,797.2696	1,797.2696	1,574.1290	549.2246	549.2246	1,919.2851
ยุทธศาสตร์ชาติ : ยังไม่เชื่อมโยงรายการ-ยุทธศาสตร์ชาติ		-	-	30.6907	-	-	1.4918	-	-	2.9157	-	-	5.5539	-	-	20.7294
แผนแม่บทภายใต้ยุทธศาสตร์ชาติ : ยังไม่เชื่อมโยงรายการ-แผนแม่บท(Stg)		-	-	30.6907	-	-	1.4918	-	-	2.9157	-	-	5.5539	-	-	20.7294
เป้าหมายแผนแม่บทภายใต้ยุทธศาสตร์ชาติ : ยังไม่เชื่อมโยงรายการ- แผนแม่บท(Plan)		-	-	30.6907	-	-	1.4918	-	-	2.9157	-	-	5.5539	-	-	20.7294
แผนย่อยของแผนแม่บทภายใต้ยุทธศาสตร์ชาติ : ยังไม่เชื่อมโยงรายการ- แผนแม่บท(Cstg1)		-	-	30.6907	-	-	1.4918	-	-	2.9157	-	-	5.5539	-	-	20.7294
เป้าหมายแผนย่อยของแผนแม่บทภายใต้ยุทธศาสตร์ชาติ : ยังไม่ เชื่อมโยงรายการ-แผนแม่บท(Cstg2)		-	-	30.6907	-	-	1.4918	-	-	2.9157	-	-	5.5539	-	-	20.7294
ยังไม่เชื่อมโยงรายการ-แผนแม่บท(Cstg3)		-	-	30.6907	-	-	1.4918	-	-	2.9157	-	-	5.5539	-	-	20.7294
ยุทธศาสตร์จัดสรร : ยุทธศาสตร์ด้านการสร้างโอกาสและความเสมอภาคทาง สังคม		-	-	1.9982	-	-	0.5582	-	-	-	-	-	-	-	-	1.4400
แผนงาน : แผนงานยุทธศาสตร์การบริหารจัดการที่ดินและทรัพยากรดิน		-	-	1.9982	-	-	0.5582	-	-	-	-	-	-	-	-	1.4400
เป้าหมาย : แผนงานยุทธศาสตร์การบริหารจัดการที่ดินและ ทรัพยากรดิน		-	-	1.9982	-	-	0.5582	-	-	-	-	-	-	-	-	1.4400
เป้าหมายการให้บริการกระทรวง : ประชาชนมีคุณภาพชีวิตที่ดีและ ชุมชนเข้มแข็ง		-	-	1.9982	-	-	0.5582	-	-	-	-	-	-	-	-	1.4400
- ตัวชี้วัดเชิงปริมาณ : ร้อยละของครัวเรือนยากจนเป้าหมายที่มี รายได้ต่ำกว่าเกณฑ์ จปฐ. คงเหลือ	ร้อยละ	-	-	-	-	-	-	-	-	-	-	-	-	-	-	-
- ตัวชี้วัดเชิงปริมาณ : ร้อยละของดัชนีความสุขมวลรวมของ หมู่บ้าน/ชุมชน (Gross Village Happiness : GVH) เพิ่มขึ้น	ร้อยละ	-	-	-	-	-	-	-	-	-	-	-	-	-	-	-
- ตัวชี้วัดเชิงคุณภาพ : ข้อมูลชุมชน (จปฐ./กชช.2ก) มีความ น่าเชื่อถือ และได้นำไปใช้ประโยชน์ในการบริหารจัดการชุมชนใน พื้นที่ตำบล	ร้อยละ	100	100	100	-	-	0	-	-	0	-	-	0	100	100	100

ยุทธศาสตร์ชาติ - แผนแม่บทภายใต้ยุทธศาสตร์ชาติ - แผนย่อยของแผนแม่บท ยุทธศาสตร์จัดสรร - แผนงาน - เป้าประสงค์เชิงยุทธศาสตร์ เป้าหมายการให้บริการกระทรวง - เป้าหมายการให้บริการหน่วยงาน - ผลผลิต/ โครงการ - กิจกรรม	หน่วยนับ	รวมทั้งสิ้น			ไตรมาส 1 (ค.ค. - ธ.ค.)			ไตรมาส 2 (ม.ค. - มิ.ย.)			ไตรมาส 3 (เม.ย. - มิ.ย.)			ไตรมาส 4 (ก.ค. - ก.ย.)		
		แผน (ชั้น พ.ร.บ.)	แผน (ชั้น บริหาร)	ผล	แผน (ชั้น พ.ร.บ.)	แผน (ชั้น บริหาร)	ผล	แผน (ชั้น พ.ร.บ.)	แผน (ชั้น บริหาร)	ผล	แผน (ชั้น พ.ร.บ.)	แผน (ชั้น บริหาร)	ผล	แผน (ชั้น พ.ร.บ.)	แผน (ชั้น บริหาร)	ผล
เป้าหมายการให้บริการหน่วยงาน : ประชาชนกลุ่มเป้าหมายมี คุณภาพชีวิตที่ดีขึ้น (ยุทธศาสตร์)		-	-	1.9982	-	-	0.5582	-	-	-	-	-	-	-	-	1.4400
- ตัวชี้วัดเชิงปริมาณ : ประชาชนได้รับการกระจายการถือ ครองที่ดิน	แปลง	82,250	82,250	83,672	13,550	13,550	10,080	28,605	28,605	29,627	28,955	28,955	29,178	11,140	11,140	14,787
- ตัวชี้วัดเชิงคุณภาพ : ร้อยละของประชาชนกลุ่มเป้าหมายมี คุณภาพชีวิตที่ดีขึ้น ไม่น้อยกว่า	ร้อยละ	80	80	80	0	0		0	0		0	0		80	80	80
- ตัวชี้วัดเชิงเวลา : ระยะเวลาการดำเนินงานแล้วเสร็จตาม แผนงานที่กำหนดไว้	ร้อยละ	100	100	100	0	0		0	0		0	0		100	100	100
- ตัวชี้วัดเชิงต้นทุน : ค่าใช้จ่ายในการดำเนินการเป็นไปตามที่ กำหนด	ร้อยละ	100	100	100	0	0		0	0		0	0		100	100	100
โครงการที่ 1 : โครงการเดินสำรวจออกโฉนดที่ดินเพื่อกระจาย การถือครองที่ดินอย่างเป็นธรรม		-	-	1.9982	-	-	0.5582	-	-	-	-	-	-	-	-	1.4400
1. แผนการปฏิบัติงาน																
1.1 ตัวชี้วัด																
เชิงปริมาณ																
- จำนวนแปลงที่ดินที่เดินสำรวจออกโฉนดที่ดินและ รังวัดรูปแปลงโฉนดที่ดินให้แก่ประชาชน	แปลง	70,000	70,000	70,796	12,350	12,350	8,857	24,705	24,705	25,292	24,705	24,705	24,873	8,240	8,240	11,774
เชิงคุณภาพ																
- ประชาชนที่ได้รับการออกโฉนดที่ดินมีความเชื่อมั่น จากการได้รับกรรมสิทธิ์ที่ดิน ไม่น้อยกว่า	ร้อยละ	80	80	100	0	0		0	0		0	0		80	80	100
เชิงเวลา																
- ระยะเวลาการดำเนินงานแล้วเสร็จตามแผนงานที่ กำหนดไว้	ร้อยละ	100	100	100	0	0		0	0		0	0		100	100	100
เชิงต้นทุน																
- ค่าใช้จ่ายในการดำเนินการเป็นไปตามที่กำหนด	ร้อยละ	100	100	100	0	0		0	0		0	0		100	100	100
1.2 กิจกรรมหลัก																
กิจกรรมที่ 1 : บริหารจัดการข้อมูลเพื่อสนับสนุนการ เดินสำรวจออกโฉนดที่ดิน																
- ตัวชี้วัดเชิงปริมาณ : จำนวนข้อมูลรูปแปลงที่ดิน และระวางแผนที่ที่นำมาใช้ในการออกโฉนดที่ดิน	แปลง/ ระวาง	85,000/10,000	85,000/10,000	94,715/11,755	15,508/1,800	15,508/1,800	2,750/1,940	29,442/2,700	29,442/2,700	26,096/3,779	29,442/2,700	29,442/2,700	27,868/4,444	10,608/2,800	10,608/2,800	38,001/1,592
- ตัวชี้วัดเชิงคุณภาพ : ประชาชนที่ได้รับการออก โฉนดที่ดินมีความเชื่อมั่นจากการได้รับกรรมสิทธิ์ ที่ดิน ไม่น้อยกว่า	ร้อยละ	80	80	89.83	0	0		0	0		0	0	91.10	80	80	88.56

ยุทธศาสตร์ชาติ - แผนแม่บทภายใต้ยุทธศาสตร์ชาติ - แผนย่อยของแผนแม่บท ยุทธศาสตร์จัดสรร - แผนงาน - เป้าประสงค์เชิงยุทธศาสตร์ เป้าหมายการให้บริการกระทรวง - เป้าหมายการให้บริการหน่วยงาน - ผลผลิต/ โครงการ - กิจกรรม	หน่วยนับ	รวมทั้งสิ้น			ไตรมาส 1 (ค.ค. - ธ.ค.)			ไตรมาส 2 (ม.ค. - มิ.ค.)			ไตรมาส 3 (เม.ย. - มิ.ย.)			ไตรมาส 4 (ก.ค. - ก.ย.)		
		แผน (ชั้น พ.ร.บ.)	แผน (ชั้น บริหาร)	ผล	แผน (ชั้น พ.ร.บ.)	แผน (ชั้น บริหาร)	ผล	แผน (ชั้น พ.ร.บ.)	แผน (ชั้น บริหาร)	ผล	แผน (ชั้น พ.ร.บ.)	แผน (ชั้น บริหาร)	ผล	แผน (ชั้น พ.ร.บ.)	แผน (ชั้น บริหาร)	ผล
- ตัวชี้วัดเชิงเวลา : ระยะเวลาการดำเนินงานแล้ว เสร็จตามแผนงานที่กำหนดไว้	ร้อยละ	100	100	100	0	0		0	0		0	0		100	100	100
- ตัวชี้วัดเชิงต้นทุน : ค่าใช้จ่ายอยู่ในวงเงิน งบประมาณที่ได้รับ	ร้อยละ	100	100	100	0	0		0	0		0	0		100	100	100
กิจกรรมที่ 2 : เดินสำรวจออกโฉนดที่ดินและรังวัดรูป แปลงโฉนดที่ดินให้เป็นมาตรฐานเดียวกัน ให้ ครอบคลุมทั่วประเทศ																
- ตัวชี้วัดเชิงปริมาณ : จำนวนแปลงที่ดินที่เดิน สำรวจออกโฉนดที่ดินและรังวัดรูปแปลงโฉนดที่ดิน ให้แก่ประชาชน	แปลง	70,000	70,000	70,796	12,350	12,350	8,857	24,705	24,705	25,292	24,705	24,705	24,873	8,240	8,240	11,774
- ตัวชี้วัดเชิงคุณภาพ : ประชาชนที่ได้รับการออก โฉนดที่ดินมีความเชื่อมั่นจากการได้รับการสิทธิ ที่ดิน ไม่น้อยกว่า	ร้อยละ	80	80	100	0	0		0	0		0	0		80	80	100
- ตัวชี้วัดเชิงเวลา : ระยะเวลาการดำเนินงานแล้ว เสร็จตามแผนงานที่กำหนดไว้	ร้อยละ	100	100	100	0	0		0	0		0	0		100	100	100
- ตัวชี้วัดเชิงต้นทุน : ค่าใช้จ่ายอยู่ในวงเงิน งบประมาณที่ได้รับ	ร้อยละ	100	100	100	0	0		0	0		0	0		100	100	100
2. แผนการใช้จ่ายงบประมาณ (2.1+2.2)		-	-	1,9982	-	-	0.5582	-	-	-	-	-	-	-	-	1,4400
2.1 งบประมาณ		-	-	1,9982	-	-	0.5582	-	-	-	-	-	-	-	-	1,4400
1. บริหารจัดการข้อมูลเพื่อสนับสนุนการเดิน สำรวจออกโฉนดที่ดิน		-	-	1,4400	-	-	-	-	-	-	-	-	-	-	-	1,4400
- ใช้จ่ายลงทุน		-	-	1,4400	-	-	-	-	-	-	-	-	-	-	-	1,4400
2. เดินสำรวจออกโฉนดที่ดินและรังวัดรูปแปลง โฉนดที่ดินให้เป็นมาตรฐานเดียวกัน ให้ครอบคลุม ทั่วประเทศ		-	-	0,5582	-	-	0,5582	-	-	-	-	-	-	-	-	-
- ใช้จ่ายลงทุน		-	-	0,5582	-	-	0,5582	-	-	-	-	-	-	-	-	-
ยุทธศาสตร์จัดสรร : ยุทธศาสตร์ด้านการสร้างการเติบโตบนคุณภาพชีวิตที่เป็น มิตรต่อสิ่งแวดล้อม		-	-	2,8441	-	-	-	-	-	-	-	-	-	-	-	2,8441
แผนงาน : แผนงานยุทธศาสตร์สร้างการเติบโตอย่างยั่งยืน อนุรักษ์ พื้นฟู และป้องกันการทำลายทรัพยากรธรรมชาติ		-	-	2,8441	-	-	-	-	-	-	-	-	-	-	-	2,8441
เป้าหมาย : แผนงานยุทธศาสตร์สร้างการเติบโตอย่างยั่งยืน อนุรักษ์ พื้นฟู และป้องกันการทำลายทรัพยากรธรรมชาติ		-	-	2,8441	-	-	-	-	-	-	-	-	-	-	-	2,8441
เป้าหมายการให้บริการกระทรวง : ภูมิภาค เมืองและพื้นที่เศรษฐกิจ มีความสามารถในการแข่งขัน และได้รับการพัฒนาอย่างสมดุล		-	-	2,8441	-	-	-	-	-	-	-	-	-	-	-	2,8441
- ตัวชี้วัดเชิงปริมาณ : ร้อยละของโครงการตามแผนปฏิบัติการ ประจำปีของจังหวัด/กลุ่มจังหวัดสามารถบริหารจัดการได้อย่างมี ประสิทธิภาพ	ร้อยละ	85	85	0			0				0			85	85	

ยุทธศาสตร์ชาติ - แผนแม่บทภายใต้ยุทธศาสตร์ชาติ - แผนย่อยของแผนแม่บท ยุทธศาสตร์จัดสรร - แผนงาน - เป้าประสงค์เชิงยุทธศาสตร์ เป้าหมายการให้บริการกระทรวง - เป้าหมายการให้บริการหน่วยงาน - ผลผลิต/ โครงการ - กิจกรรม	หน่วยนับ	รวมทั้งสิ้น			ไตรมาส 1 (ค.ศ. - ธ.ค.)			ไตรมาส 2 (ม.ค. - มิ.ค.)			ไตรมาส 3 (เม.ย. - มิ.ย.)			ไตรมาส 4 (ก.ค. - ก.ย.)		
		แผน (ชั้น พ.ร.บ.)	แผน (ชั้น บริหาร)	ผล	แผน (ชั้น พ.ร.บ.)	แผน (ชั้น บริหาร)	ผล	แผน (ชั้น พ.ร.บ.)	แผน (ชั้น บริหาร)	ผล	แผน (ชั้น พ.ร.บ.)	แผน (ชั้น บริหาร)	ผล	แผน (ชั้น พ.ร.บ.)	แผน (ชั้น บริหาร)	ผล
- ตัวชี้วัดเชิงปริมาณ : ร้อยละของปริมาณข้อมูลที่ได้รับบริการ จัดการอย่างถูกต้อง	ร้อยละ	85	85	78.05			0			0			0	85	85	78.05
- ตัวชี้วัดเชิงปริมาณ : ร้อยละขององค์กรปกครองส่วนท้องถิ่นที่ผ่าน เกณฑ์คุณภาพน้ำอุปโภคบริโภคได้ตามมาตรฐานที่กำหนด	ร้อยละ	78.29	78.29	80.90			74			163			0	78.29	78.29	80.90
- ตัวชี้วัดเชิงปริมาณ : ร้อยละที่เพิ่มขึ้นของจำนวนองค์กรปกครอง ส่วนท้องถิ่นที่ผ่านเกณฑ์คุณภาพน้ำอุปโภคบริโภคได้ตามมาตรฐาน ที่กำหนด	ร้อยละ	-	-	-			-			-			-	-	-	-
- ตัวชี้วัดเชิงคุณภาพ : ร้อยละของพื้นที่เมือง/ชุมชนที่ได้รับการพัฒนา โครงสร้างพื้นฐานให้มีสภาพแวดล้อมที่น่าอยู่และลดผลกระทบจาก ภัยพิบัติทางธรรมชาติ	ร้อยละ	10	10	12.12			12.12			12.12			12.12	10	10	12.12
- ตัวชี้วัดเชิงคุณภาพ : ร้อยละของข้อมูลที่ดินและแผนที่รูปแปลง ที่ดินมีความครบถ้วนและถูกต้อง	ร้อยละ	100	100	100	100	100	100	100	100	100	100	100	100	100	100	100
เป้าหมายการให้บริการหน่วยงาน : ฐานข้อมูลด้านที่ดินถูก นำไปใช้ประโยชน์ในการพัฒนาภูมิภาคเมืองอย่างสมดุล (ยุทธศาสตร์)		-	-	2,8441	-	-	-	-	-	-	-	-	-	-	-	2,8441
- ตัวชี้วัดเชิงปริมาณ : จำนวนข้อมูลที่ดินที่จัดเก็บในระบบภูมิ สารสนเทศมีความครบถ้วน ถูกต้อง ไม่น้อยกว่า	ร้อยละ	80	80	104.59	0	0	26.13	0	0	26.10	0	0	25.84	80	80	26.52
- ตัวชี้วัดเชิงคุณภาพ : ร้อยละของข้อมูลที่ดินและแผนที่รูป แปลงที่ดินมีความถูกต้องตามหลักวิชาการ	ร้อยละ	100	100	100	0	0	100	0	0	100	0	0	100	100	100	100
- ตัวชี้วัดเชิงเวลา : ระยะเวลาดำเนินการแล้วเสร็จตาม แผนงานที่กำหนดไว้	ร้อยละ	100	100	100	0	0		0	0		0	0		100	100	100
- ตัวชี้วัดเชิงต้นทุน : ค่าใช้จ่ายในการดำเนินการเป็นไปตามที่ กำหนด	ร้อยละ	100	100	100	0	0		0	0		0	0		100	100	100
โครงการที่ 1 : โครงการพัฒนาฐานข้อมูลด้านที่ดินเพื่อเพิ่ม ศักยภาพในการพัฒนาประเทศ		-	-	2,8441	-	-	-	-	-	-	-	-	-	-	-	2,8441
1. แผนการปฏิบัติงาน																
1.1 ตัวชี้วัด																
เชิงปริมาณ																
- จำนวนข้อมูลในระบบภูมิสารสนเทศที่ดินเพื่อใช้ใ นการบริหารจัดการที่ดิน	ข้อมูล	1,275,000	1,275,000	1,464,514	312,000	312,000	293,277	321,000	321,000	459,798	321,000	321,000	431,941	321,000	321,000	279,498
เชิงคุณภาพ																
- ร้อยละของข้อมูลที่ดินและแผนที่รูปแปลงที่ดินมี ความถูกต้องตามหลักวิชาการ	ร้อยละ	100	100	100	0	0	100	0	0	100	0	0	100	100	100	100

ยุทธศาสตร์ชาติ - แผนแม่บทภายใต้ยุทธศาสตร์ชาติ - แผนย่อยของแผนแม่บท ยุทธศาสตร์จัดสรร - แผนงาน - เป้าประสงค์เชิงยุทธศาสตร์ เป้าหมายการให้บริการกระทรวง - เป้าหมายการให้บริการหน่วยงาน - ผลผลิต/ โครงการ - กิจกรรม	หน่วยนับ	รวมทั้งสิ้น			ไตรมาส 1 (ต.ค. - ธ.ค.)			ไตรมาส 2 (ม.ค. - มิ.ค.)			ไตรมาส 3 (เม.ย. - มิ.ย.)			ไตรมาส 4 (ก.ค. - ก.ย.)		
		แผน (ชั้น พ.ร.บ.)	แผน (ชั้น บริหาร)	ผล	แผน (ชั้น พ.ร.บ.)	แผน (ชั้น บริหาร)	ผล	แผน (ชั้น พ.ร.บ.)	แผน (ชั้น บริหาร)	ผล	แผน (ชั้น พ.ร.บ.)	แผน (ชั้น บริหาร)	ผล	แผน (ชั้น พ.ร.บ.)	แผน (ชั้น บริหาร)	ผล
เชิงเวลา																
- ระยะเวลาการดำเนินงานแล้วเสร็จตามแผนงานที่ กำหนดไว้	ร้อยละ	100	100	100	0	0	0	0	0	0	0	0	0	100	100	100
เชิงต้นทุน																
- ค่าใช้จ่ายในการดำเนินการเป็นไปตามที่กำหนด	ร้อยละ	100	100	100	0	0	0	0	0	0	0	0	0	100	100	100
1.2 กิจกรรมหลัก																
กิจกรรมที่ 1 : พัฒนาฐานข้อมูลด้านที่ดินเพื่อเพิ่ม ศักยภาพในการพัฒนาประเทศ																
- ตัวชี้วัดเชิงปริมาณ : จำนวนข้อมูลในระบบภูมิ สารสนเทศที่ดินเพื่อใช้ในการบริหารจัดการที่ดิน	ข้อมูล	775,000	775,000	775,608	190,000	190,000	112,889	195,000	195,000	306,141	195,000	195,000	258,643	195,000	195,000	97,935
- ตัวชี้วัดเชิงคุณภาพ : ร้อยละของข้อมูลที่ดินและ แผนที่รูปแปลงที่ดินมีความถูกต้องตามหลักวิชาการ	ร้อยละ	100	100	100	0	0	100	0	0	100	0	0	100	100	100	100
- ตัวชี้วัดเชิงเวลา : ระยะเวลาการดำเนินงานแล้ว เสร็จตามแผนงานที่กำหนดไว้	ร้อยละ	100	100	100	0	0	0	0	0	0	0	0	0	100	100	100
- ตัวชี้วัดเชิงต้นทุน : ค่าใช้จ่ายอยู่ภายในวงเงิน งบประมาณที่ได้รับ	ร้อยละ	100	100	100	0	0	0	0	0	0	0	0	0	100	100	100
2. แผนการใช้จ่ายงบประมาณ (2.1+2.2)		-	-	2,8441	-	-	-	-	-	-	-	-	-	-	-	2,8441
2.1 งบประมาณ		-	-	2,8441	-	-	-	-	-	-	-	-	-	-	-	2,8441
1. พัฒนาฐานข้อมูลด้านที่ดินเพื่อเพิ่มศักยภาพใน การพัฒนาประเทศ		-	-	2,8441	-	-	-	-	-	-	-	-	-	-	-	2,8441
- รายจ่ายลงทุน		-	-	2,8441	-	-	-	-	-	-	-	-	-	-	-	2,8441
ยุทธศาสตร์จัดสรร : ยุทธศาสตร์ด้านการปรับสมดุลและพัฒนาระบบการ บริหารจัดการภาครัฐ		-	-	25,8485	-	-	0.9336	-	-	2,9157	-	-	5,5539	-	-	16,4453
แผนงาน : แผนงานยุทธศาสตร์พัฒนาบริการประชาชนและการพัฒนา ประสิทธิภาพภาครัฐ		-	-	25,8485	-	-	0.9336	-	-	2,9157	-	-	5,5539	-	-	16,4453
เป้าหมาย : แนวทางย่อยการพัฒนาบริการประชาชน		-	-	25,6810	-	-	0.9336	-	-	2,9157	-	-	5,5539	-	-	16,2778
เป้าหมายการให้บริการกระทรวง : องค์กรสมรรถนะสูง คอบใจไทย ประชาชน ยึดหลักธรรมาภิบาล		-	-	25,6810	-	-	0.9336	-	-	2,9157	-	-	5,5539	-	-	16,2778
- ตัวชี้วัดเชิงปริมาณ : ร้อยละของจำนวนเรื่องร้องเรียนร้องทุกข์ที่ รับเข้าใหม่และแก้ไขปัญหานั้นได้ข้อยุติในงบประมาณ	ร้อยละ	92	92	98.62			0			0			98.62	92	92	

ยุทธศาสตร์ชาติ - แผนแม่บทภายใต้ยุทธศาสตร์ชาติ - แผนย่อยของแผนแม่บทภายใต้ยุทธศาสตร์จัดสรร - แผนงาน - เป้าประสงค์เชิงยุทธศาสตร์ เป้าหมายการให้บริการกระทรวง - เป้าหมายการให้บริการหน่วยงาน - ผลผลิต/โครงการ - กิจกรรม	หน่วยนับ	รวมทั้งสิ้น			ไตรมาส 1 (ค.ค. - ธ.ค.)			ไตรมาส 2 (ม.ค. - มิ.ค.)			ไตรมาส 3 (เม.ย. - มิ.ย.)			ไตรมาส 4 (ก.ค. - ก.ย.)		
		แผน (ชั้น พ.ร.บ.)	แผน (ชั้น บริหาร)	ผล	แผน (ชั้น พ.ร.บ.)	แผน (ชั้น บริหาร)	ผล	แผน (ชั้น พ.ร.บ.)	แผน (ชั้น บริหาร)	ผล	แผน (ชั้น พ.ร.บ.)	แผน (ชั้น บริหาร)	ผล	แผน (ชั้น พ.ร.บ.)	แผน (ชั้น บริหาร)	ผล
- ตัวชี้วัดเชิงปริมาณ : ร้อยละขององค์กรปกครองส่วนท้องถิ่นที่ผ่านเกณฑ์การประเมินประสิทธิภาพ (Local Performance Assessment : LPA)	ร้อยละ	75	75	75.14			0					0	75	75	75.14	
- ตัวชี้วัดเชิงปริมาณ : ร้อยละของเทศบาลและองค์การบริหารส่วนตำบลที่นำแผนชุมชนสู่การพัฒนาท้องถิ่นตามเกณฑ์ที่กำหนด	ร้อยละ	-	-										-	-		
- ตัวชี้วัดเชิงคุณภาพ : ร้อยละของคะแนนการประเมินคุณธรรมและความโปร่งใสในการดำเนินงาน (Integrity and Transparency Assessment : ITA) ในภาพรวมของหน่วยงานในสังกัดกระทรวงมหาดไทยและจังหวัด (ส่วนราชการส่วนภูมิภาค)	ร้อยละ	89	89	95.61			0			0		0	89	89	95.61	
เป้าหมายการให้บริการหน่วยงาน : องค์กรสมรรถนะสูง คอบ โจทย์ประชาชน ยึดหลักธรรมาภิบาล (ยุทธศาสตร์)		-	-	25.6810	-	-	0.9336	-	-	2.9157	-	-	5.5539	-	-	16.2778
โครงการที่ 1 : โครงการพัฒนาสิ่งอำนวยความสะดวกในการ ให้บริการของสำนักงานที่ดิน		-	-	21.4103	-	-	0.0845	-	-	1.8287	-	-	5.0605	-	-	14.4365
1. แผนการปฏิบัติงาน																
1.1 ตัวชี้วัด																
เชิงปริมาณ																
- จำนวนหน่วยงานที่ได้รับการพัฒนาปรับปรุง ก่อสร้างสิ่งอำนวยความสะดวกเพื่อให้บริการ ประชาชน	แห่ง	189	189	209	134	134	53	52	52	87	1	1	25	2	2	44
เชิงคุณภาพ																
- ประชาชนมีความพึงพอใจต่อบริการของ สำนักงานที่ดิน ไม่น้อยกว่า	ร้อยละ	80	80	93.86	0	0		0	0		0	0		80	80	93.86
เชิงเวลา																
- ระยะเวลาการดำเนินงานแล้วเสร็จตามแผนงานที่ กำหนดไว้	ร้อยละ	100	100	100	0	0		0	0		0	0		100	100	100
เชิงต้นทุน																
- ค่าใช้จ่ายในการดำเนินการเป็นไปตามที่กำหนด	ร้อยละ	100	100	100	0	0		0	0		0	0		100	100	100
1.2 กิจกรรมหลัก																
กิจกรรมที่ 1 : พัฒนาสิ่งอำนวยความสะดวกในการ ให้บริการของสำนักงานที่ดิน																
- ตัวชี้วัดเชิงปริมาณ : จำนวนหน่วยงานที่ได้รับการ พัฒนาปรับปรุงก่อสร้างสิ่งอำนวยความสะดวกเพื่อ ให้บริการประชาชน	แห่ง	104	104	115	79	79	42	22	22	46	1	1	9	2	2	18

ยุทธศาสตร์ชาติ - แผนแม่บทภายใต้ยุทธศาสตร์ชาติ - แผนย่อยของแผนแม่บท ยุทธศาสตร์จัดสรร - แผนงาน - เป้าประสงค์เชิงยุทธศาสตร์ เป้าหมายการให้บริการกระทรวง - เป้าหมายการให้บริการหน่วยงาน - ผลผลิต/ โครงการ - กิจกรรม	หน่วยนับ	รวมทั้งสิ้น			ไตรมาส 1 (ค.ค. - ธ.ค.)			ไตรมาส 2 (ม.ค. - มิ.ค.)			ไตรมาส 3 (เม.ย. - มิ.ย.)			ไตรมาส 4 (ก.ค. - ก.ย.)		
		แผน (ชั้น พ.ร.บ.)	แผน (ชั้น บริหาร)	ผล	แผน (ชั้น พ.ร.บ.)	แผน (ชั้น บริหาร)	ผล	แผน (ชั้น พ.ร.บ.)	แผน (ชั้น บริหาร)	ผล	แผน (ชั้น พ.ร.บ.)	แผน (ชั้น บริหาร)	ผล	แผน (ชั้น พ.ร.บ.)	แผน (ชั้น บริหาร)	ผล
- ตัวชี้วัดเชิงคุณภาพ : ประชาชนมีความพึงพอใจต่อ งานบริการของสำนักงานที่ดิน ไม่น้อยกว่า	ร้อยละ	80	80	93.86	0	0		0	0		0	0		80	80	93.86
- ตัวชี้วัดเชิงเวลา : ระยะเวลาการดำเนินงานแล้ว เสร็จตามแผนงานที่กำหนดไว้	ร้อยละ	100	100	100	0	0		0	0		0	0		100	100	100
- ตัวชี้วัดเชิงต้นทุน : ค่าใช้จ่ายอยู่ในวงเงิน งบประมาณที่ได้รับ	ร้อยละ	100	100	100	0	0		0	0		0	0		100	100	100
กิจกรรมที่ 2 : ปรับปรุงก่อสร้างอาคารสำนักงานที่ดิน และสิ่งก่อสร้างประกอบ																
- ตัวชี้วัดเชิงปริมาณ : จำนวนหน่วยงานที่ได้รับการ ปรับปรุงก่อสร้างอาคารสำนักงานที่ดินและ สิ่งก่อสร้างประกอบเพื่อบริการประชาชน	แห่ง	85	85	94	55	55	11	30	30	41	0	0	16	0	0	26
- ตัวชี้วัดเชิงคุณภาพ : ประชาชนมีความพึงพอใจต่อ งานบริการของสำนักงานที่ดิน ไม่น้อยกว่า	ร้อยละ	80	80	93.86	80	80		80	80		80	80		80	80	93.86
- ตัวชี้วัดเชิงเวลา : ระยะเวลาการดำเนินงานแล้ว เสร็จตามแผนงานที่กำหนดไว้	ร้อยละ	100	100	100	0	0		0	0		0	0		100	100	100
- ตัวชี้วัดเชิงต้นทุน : ค่าใช้จ่ายอยู่ในวงเงิน งบประมาณที่ได้รับ	ร้อยละ	100	100	100	0	0		0	0		0	0		100	100	100
2. แผนการใช้จ่ายงบประมาณ (2.1+2.2)		-	-	21.4103	-	-	0.0845	-	-	1.8287	-	-	5.0605	-	-	14.4365
2.1 งบประมาณ		-	-	21.4103	-	-	0.0845	-	-	1.8287	-	-	5.0605	-	-	14.4365
1. พัฒนาสิ่งอำนวยความสะดวกในการให้บริการ ของสำนักงานที่ดิน		-	-	6.4976	-	-	0.0125	-	-	0.4536	-	-	1.5563	-	-	4.4752
- รายจ่ายลงทุน		-	-	6.3790	-	-	0.0125	-	-	0.4536	-	-	1.5563	-	-	4.3566
- รายจ่ายประจำ		-	-	0.1187	-	-	-	-	-	-	-	-	-	-	-	0.1187
2. ปรับปรุงก่อสร้างอาคารสำนักงานที่ดินและ สิ่งก่อสร้างประกอบ		-	-	14.9126	-	-	0.0720	-	-	1.3752	-	-	3.5042	-	-	9.9613
- รายจ่ายลงทุน		-	-	14.9126	-	-	0.0720	-	-	1.3752	-	-	3.5042	-	-	9.9613
โครงการที่ 2 : โครงการเพิ่มประสิทธิภาพการให้บริการของ สำนักงานที่ดินเพื่อรองรับสำนักงานที่ดินอิเล็กทรอนิกส์		-	-	0.2623	-	-	-	-	-	-	-	-	-	-	-	0.2623
1. แผนการปฏิบัติงาน																
1.1 ตัวชี้วัด																
เชิงปริมาณ																
- จำนวนสำนักงานที่ดินที่ได้รับการยกระดับ การให้บริการประชาชนด้วยระบบอิเล็กทรอนิกส์	แห่ง	110	110	118	0	0	13	0	0	105	0	0	0	110	110	0

ยุทธศาสตร์ชาติ - แผนแม่บทภายใต้ยุทธศาสตร์ชาติ - แผนย่อยของแผนแม่บท ยุทธศาสตร์จัดสรร - แผนงาน - เป้าประสงค์เชิงยุทธศาสตร์ เป้าหมายการให้บริการกระทรวง - เป้าหมายการให้บริการหน่วยงาน - ผลผลิต/ โครงการ - กิจกรรม	หน่วยนับ	รวมทั้งสิ้น			ไตรมาส 1 (ต.ค. - ธ.ค.)			ไตรมาส 2 (ม.ค. - มี.ค.)			ไตรมาส 3 (เม.ย. - มิ.ย.)			ไตรมาส 4 (ก.ค. - ก.ย.)		
		แผน (ชั้น พ.ร.บ.)	แผน (ชั้น บริหาร)	ผล	แผน (ชั้น พ.ร.บ.)	แผน (ชั้น บริหาร)	ผล	แผน (ชั้น พ.ร.บ.)	แผน (ชั้น บริหาร)	ผล	แผน (ชั้น พ.ร.บ.)	แผน (ชั้น บริหาร)	ผล	แผน (ชั้น พ.ร.บ.)	แผน (ชั้น บริหาร)	ผล
เชิงปริมาณ																
- จำนวนประชาชนที่ได้รับบริการ	ล้านราย	13.00	13.00	12.54	3.22	3.22	3.31	3.24	3.24	3.09	3.27	3.27	3.27	3.27	3.27	2.86
เชิงคุณภาพ																
- ประชาชนมีความเชื่อมั่นต่องานบริการของกรม ที่ดิน ไม่น้อยกว่า	ร้อยละ	80	80	93.86	80	80		80	80		80	80		80	80	93.86
เชิงเวลา																
- ระยะเวลาการดำเนินงานแล้วเสร็จตามแผนงานที่ กำหนดไว้	ร้อยละ	100	100	100	0	0		0	0		0	0		100	100	100
เชิงต้นทุน																
- ค่าใช้จ่ายในการดำเนินงานเป็นไปตามที่กำหนด	ร้อยละ	100	100	100	0	0		0	0		0	0		100	100	100
1.2 กิจกรรมหลัก																
กิจกรรมที่ 1 : บริการด้านทะเบียนที่ดินและรังวัดที่ดิน ในสำนักงานที่ดิน																
- ตัวชี้วัดเชิงปริมาณ : จำนวนประชาชนที่ได้รับบริการ บริการด้านทะเบียนและรังวัด	ล้านราย	13.00	13.00	12.54	3.22	3.22	3.31	3.24	3.24	3.09	3.27	3.27	3.27	3.27	3.27	2.86
- ตัวชี้วัดเชิงคุณภาพ : ประชาชนมีความพึงพอใจต่อ งานบริการด้านทะเบียนและรังวัดของสำนักงานที่ดิน ไม่น้อยกว่า	ร้อยละ	80	80	93.86	80	80		80	80		80	80		80	80	93.86
- ตัวชี้วัดเชิงเวลา : ระยะเวลาการดำเนินงานแล้ว เสร็จตามแผนงานที่กำหนดไว้	ร้อยละ	100	100	100	0	0		0	0		0	0		100	100	100
- ตัวชี้วัดเชิงต้นทุน : ค่าใช้จ่ายภายในวงเงิน งบประมาณที่ได้รับ	ร้อยละ	100	100	100	0	0		0	0		0	0		100	100	100
2. แผนการใช้จ่ายงบประมาณ (2.1+2.2)		-	-	4.0085	-	-	0.8491	-	-	1.0869	-	-	0.4934	-	-	1.5791
2.1 งบประมาณ		-	-	4.0085	-	-	0.8491	-	-	1.0869	-	-	0.4934	-	-	1.5791
1. บริการด้านทะเบียนที่ดินและรังวัดที่ดินใน สำนักงานที่ดิน		-	-	4.0085	-	-	0.8491	-	-	1.0869	-	-	0.4934	-	-	1.5791
- รายจ่ายประจำ		-	-	4.0085	-	-	0.8491	-	-	1.0869	-	-	0.4934	-	-	1.5791
เป้าหมาย : แนวทางยุทธการปรับสมดุลภาครัฐ		-	-	0.0958	-	-	-	-	-	-	-	-	-	-	-	0.0958
เป้าหมายการให้บริการกระทรวง : องค์กรสมรรถนะสูง ตอบโจทย์ ประชาชน ยึดหลักธรรมาภิบาล		-	-	0.0958	-	-	-	-	-	-	-	-	-	-	-	0.0958
- ตัวชี้วัดเชิงปริมาณ : ร้อยละของจำนวนเรื่องร้องเรียนเรื่องทุกข้อที่ รับเข้าใหม่และแก้ไขปัญหาจนได้ข้อยุติในงบประมาณ	ร้อยละ	92	92	98.62			0			0			98.62	92	92	

ยุทธศาสตร์ชาติ - แผนแม่บทภายใต้ยุทธศาสตร์ชาติ - แผนย่อยของแผนแม่บทฯ ยุทธศาสตร์จัดสรร - แผนงาน - เป้าประสงค์เชิงยุทธศาสตร์ เป้าหมายการให้บริการกระทรวง - เป้าหมายการให้บริการหน่วยงาน - ผลผลิต/ โครงการ - กิจกรรม	หน่วยนับ	รวมทั้งสิ้น			ไตรมาส 1 (ค.ค. - ธ.ค.)			ไตรมาส 2 (ม.ค. - มิ.ค.)			ไตรมาส 3 (เม.ย. - มิ.ย.)			ไตรมาส 4 (ก.ค. - ก.ย.)		
		แผน (ชั้น พ.ร.บ.)	แผน (ชั้น บริหาร)	ผล	แผน (ชั้น พ.ร.บ.)	แผน (ชั้น บริหาร)	ผล	แผน (ชั้น พ.ร.บ.)	แผน (ชั้น บริหาร)	ผล	แผน (ชั้น พ.ร.บ.)	แผน (ชั้น บริหาร)	ผล	แผน (ชั้น พ.ร.บ.)	แผน (ชั้น บริหาร)	ผล
- ตัวชี้วัดเชิงปริมาณ : ร้อยละขององค์กรปกครองส่วนท้องถิ่นที่ผ่านเกณฑ์การประเมินประสิทธิภาพ (Local Performance Assessment : LPA)	ร้อยละ	75	75	75.14			0						0	75	75	75.14
- ตัวชี้วัดเชิงปริมาณ : ร้อยละของเทศบาลและองค์การบริหารส่วนตำบลที่นำแผนชุมชนสู่การพัฒนายouth หรือสังคมเกื้อหนุนที่กำหนด	ร้อยละ	-	-													
- ตัวชี้วัดเชิงคุณภาพ : ร้อยละของคะแนนการประเมินคุณธรรมและความโปร่งใสในการดำเนินงาน (Integrity and Transparency Assessment : ITA) ในภาพรวมของหน่วยงานในสังกัดกระทรวงมหาดไทยและจังหวัด (ส่วนราชการส่วนภูมิภาค)	ร้อยละ	89	89	95.61			0			0			0	89	89	95.61
เป้าหมายการให้บริการหน่วยงาน : องค์การสมรรถนะสูง คอบ ใจไทยประชาชน ยึดถือคุณธรรมภิบาล (ยุทธศาสตร์)		-	-	0.0958	-	-	-	-	-	-	-	-	-	-	-	0.0958
- ตัวชี้วัดเชิงปริมาณ : ร้อยละความสำเร็จของการพัฒนาองค์การสู่การทำงานด้วยระบบดิจิทัล ไม่น้อยกว่า	ร้อยละ	80	80	80	0	0	0	0	0	0	0	0	0	80	80	80
- ตัวชี้วัดเชิงคุณภาพ : ประชาชนมีความพึงพอใจต่องานบริการของกรมที่ดิน ไม่น้อยกว่า	ร้อยละ	80	80	93.86	0	0	0	0	0	0	0	0	0	80	80	93.86
- ตัวชี้วัดเชิงเวลา : ระยะเวลาดำเนินงานแล้วเสร็จตามแผนงานที่กำหนดไว้		100	100	100	0	0	0	0	0	0	0	0	0	100	100	100
- ตัวชี้วัดเชิงต้นทุน : ค่าใช้จ่ายในการดำเนินการเป็นไปตามที่กำหนด		100	100	100	0	0	0	0	0	0	0	0	0	100	100	100
โครงการที่ 1 : โครงการพัฒนาศักยภาพด้านงานจังหวัดเพื่อ ขับเคลื่อนการพัฒนาประเทศ		-	-	0.0958	-	-	-	-	-	-	-	-	-	-	-	0.0958
1. แผนการปฏิบัติงาน																
1.1 ตัวชี้วัด																
เชิงปริมาณ																
- ร้อยละความสำเร็จในการกำหนดแนวทางหรือมาตรการในการกำกับดูแลข้างจังหวัดเอกชน ไม่น้อยกว่า	ร้อยละ	80	80	100	0	0	0	0	0	0	0	0	0	80	80	100
เชิงคุณภาพ																
- ความพึงพอใจของประชาชนในการใช้บริการข้างจังหวัดเอกชน ไม่น้อยกว่า	ร้อยละ	80	80	95	0	0	0	0	0	0	0	0	0	80	80	95
เชิงเวลา																
- ระยะเวลาการดำเนินงานแล้วเสร็จตามแผนงานที่กำหนดไว้	ร้อยละ	100	100	100	0	0	0	0	0	0	0	0	0	100	100	100
เชิงต้นทุน																
- ค่าใช้จ่ายในการดำเนินการเป็นไปตามที่กำหนด	ร้อยละ	100	100	100	0	0	0	0	0	0	0	0	0	100	100	100

ยุทธศาสตร์ชาติ - แผนแม่บทภายใต้ยุทธศาสตร์ชาติ - แผนย่อยของแผนแม่บท ยุทธศาสตร์จัดสรร - แผนงาน - เป้าประสงค์เชิงยุทธศาสตร์ เป้าหมายการให้บริการกระทรวง - เป้าหมายการให้บริการหน่วยงาน - ผลผลิต/ โครงการ - กิจกรรม	หน่วยนับ	รวมทั้งสิ้น			ไตรมาส 1 (ต.ค. - ธ.ค.)			ไตรมาส 2 (ม.ค. - มิ.ค.)			ไตรมาส 3 (เม.ย. - มิ.ย.)			ไตรมาส 4 (ก.ค. - ก.ย.)		
		แผน (ชั้น พ.ร.บ.)	แผน (ชั้น บริหาร)	ผล	แผน (ชั้น พ.ร.บ.)	แผน (ชั้น บริหาร)	ผล	แผน (ชั้น พ.ร.บ.)	แผน (ชั้น บริหาร)	ผล	แผน (ชั้น พ.ร.บ.)	แผน (ชั้น บริหาร)	ผล	แผน (ชั้น พ.ร.บ.)	แผน (ชั้น บริหาร)	ผล
- ตัวชี้วัดเชิงปริมาณ : ร้อยละความสำเร็จของการพัฒนา องค์กรสู่การทำงานด้วยระบบดิจิทัล ไม่น้อยกว่า	ร้อยละ	80	80	80	0	0		0	0		0	0		80	80	80
- ตัวชี้วัดเชิงคุณภาพ : ประชาชนมีความพึงพอใจต่องาน บริการของกรมที่ดิน ไม่น้อยกว่า	ร้อยละ	80	80	93.86	0	0		0	0		0	0		80	80	93.86
- ตัวชี้วัดเชิงเวลา : ระยะเวลาดำเนินงานแล้วเสร็จตาม แผนงานที่กำหนดไว้		100	100	100	0	0		0	0		0	0		100	100	100
- ตัวชี้วัดเชิงต้นทุน : ค่าใช้จ่ายในการดำเนินการเป็นไปตามที่ กำหนด		100	100	100	0	0		0	0		0	0		100	100	100
โครงการที่ 1 : โครงการพัฒนาและปรับวิธีการปฏิบัติราชการ ด้วยนวัตกรรมและระบบการทำงานที่เป็นดิจิทัล		-	-	0.0717	-	-		-	-		-	-		-	-	0.0717
1. แผนการปฏิบัติงาน																
1.1 ตัวชี้วัด																
เชิงปริมาณ																
- จำนวนระบบหรือวิธีการปฏิบัติราชการที่ได้รับการ ปรับเปลี่ยนให้เป็นดิจิทัล	ระบบ	3	3	0	0	0		0	0	0	1	1		2	2	0
เชิงคุณภาพ																
- ร้อยละความสำเร็จของกรมที่ดินที่สอดคล้องกับวิธี ปฏิบัติราชการทางอิเล็กทรอนิกส์ ไม่น้อยกว่า	ร้อยละ	60	60	60	0	0		0	0		0	0		60	60	60
เชิงเวลา																
- ระยะเวลาการดำเนินงานแล้วเสร็จตามแผนงานที่ กำหนดไว้	ร้อยละ	100	100	30	0	0		0	0		0	0		100	100	30
เชิงต้นทุน																
- ค่าใช้จ่ายในการดำเนินการเป็นไปตามที่กำหนด	ร้อยละ	100	100	100	0	0		0	0		0	0		100	100	100
1.2 กิจกรรมหลัก																
กิจกรรมที่ 1 : พัฒนาและปรับวิธีการปฏิบัติราชการ ด้วยนวัตกรรมและระบบการทำงานที่เป็นดิจิทัล																
- ตัวชี้วัดเชิงปริมาณ : จำนวนระบบหรือวิธีการ ปฏิบัติราชการที่ได้รับการปรับเปลี่ยนให้เป็นดิจิทัล	ระบบ	3	3	0	0	0		0	0	0	1	1	0	2	2	0
- ตัวชี้วัดเชิงคุณภาพ : ร้อยละความสำเร็จของกรม ที่ดินที่สอดคล้องกับวิธีปฏิบัติราชการ ทางอิเล็กทรอนิกส์ ไม่น้อยกว่า	ร้อยละ	60	60	60	0	0		0	0		0	0		60	60	60

งบส่วนราชการ / รัฐวิสาหกิจ

งบกลาง

รหัส : 15000

รหัส : 15005

รายงานแผน

รายงานผล

กระทรวง : กระทรวงมหาดไทย

ส่วนราชการ/รัฐวิสาหกิจ : กรมที่ดิน

หน่วย : ล้านบาท (ทศนิยม 4 ตำแหน่ง)

ยุทธศาสตร์ชาติ - แผนแม่บทภายใต้ยุทธศาสตร์ชาติ - แผนย่อยของแผนแม่บทภายใต้ยุทธศาสตร์จัดสรร - แผนงาน - เป้าประสงค์เชิงยุทธศาสตร์ เป้าหมายการให้บริการกระทรวง - เป้าหมายการให้บริการหน่วยงาน - ผลผลิต/โครงการ - กิจกรรม	หน่วยนับ	รวมทั้งสิ้น			ไตรมาส 1 (ค.ค. - ธ.ค.)			ไตรมาส 2 (ม.ค. - มิ.ค.)			ไตรมาส 3 (เม.ย. - มิ.ย.)			ไตรมาส 4 (ก.ค. - ก.ย.)		
		แผน (ชั้น พ.ร.บ.)	แผน (ชั้น บริหาร)	ผล	แผน (ชั้น พ.ร.บ.)	แผน (ชั้น บริหาร)	ผล	แผน (ชั้น พ.ร.บ.)	แผน (ชั้น บริหาร)	ผล	แผน (ชั้น พ.ร.บ.)	แผน (ชั้น บริหาร)	ผล	แผน (ชั้น พ.ร.บ.)	แผน (ชั้น บริหาร)	ผล
ผลสัมฤทธิ์และประโยชน์ที่คาดว่าจะได้รับ																
ผลสัมฤทธิ์ : ชุมชนเมืองได้รับการพัฒนาอย่างสมดุลจากแนวเขตที่ดินที่ชัดเจนลดข้อพิพาทระหว่างรัฐกับเอกชน																
- ตัวชี้วัดเชิงปริมาณ : จำนวนข้อมูลแนวเขตที่ดินที่ได้รับการจัดเก็บในระบบภูมิสารสนเทศ ไม่น้อยกว่า	ร้อยละ	80	80	104.59	0	0	26.13	0	0	26.10	0	0	25.84	80	80	26.52
- ตัวชี้วัดเชิงปริมาณ : ร้อยละของแผนที่รูปแบบที่ดินมีความถูกต้อง	ร้อยละ	100	100	100	0	0	100	0	0	100	0	0	100	100	100	100
ยุทธศาสตร์ชาติ : ยุทธศาสตร์ชาติด้านความมั่นคง		66.2348	66.2348	65.7965	22.0077	22.0077	6.0045	15.8058	15.8058	14.4334	15.8730	15.8730	20.7264	12.5483	12.5483	24.6323
แผนแม่บทภายใต้ยุทธศาสตร์ชาติ : ความมั่นคง		66.2348	66.2348	65.7965	22.0077	22.0077	6.0045	15.8058	15.8058	14.4334	15.8730	15.8730	20.7264	12.5483	12.5483	24.6323
เป้าหมายแผนแม่บทภายใต้ยุทธศาสตร์ชาติ : ประเทศชาติมีความมั่นคงในทุกมิติ และทุกระดับเพิ่มขึ้น		66.2348	66.2348	65.7965	22.0077	22.0077	6.0045	15.8058	15.8058	14.4334	15.8730	15.8730	20.7264	12.5483	12.5483	24.6323
แผนย่อยของแผนแม่บทภายใต้ยุทธศาสตร์ชาติ : การป้องกันและแก้ไขปัญหามีผลกระทบต่อความมั่นคง		66.2348	66.2348	65.7965	22.0077	22.0077	6.0045	15.8058	15.8058	14.4334	15.8730	15.8730	20.7264	12.5483	12.5483	24.6323
เป้าหมายแผนย่อยของแผนแม่บทภายใต้ยุทธศาสตร์ชาติ : ภาคใต้มีความสงบสุข ร่มเย็นมากขึ้น		66.2348	66.2348	65.7965	22.0077	22.0077	6.0045	15.8058	15.8058	14.4334	15.8730	15.8730	20.7264	12.5483	12.5483	24.6323
ดัชนีความสงบสุขภาคใต้ ไม่น้อยกว่า 80 คะแนน		66.2348	66.2348	65.7965	22.0077	22.0077	6.0045	15.8058	15.8058	14.4334	15.8730	15.8730	20.7264	12.5483	12.5483	24.6323
ยุทธศาสตร์จัดสรร : ยุทธศาสตร์ด้านความมั่นคง		66.2348	66.2348	65.7965	22.0077	22.0077	6.0045	15.8058	15.8058	14.4334	15.8730	15.8730	20.7264	12.5483	12.5483	24.6323
แผนงาน : แผนงานบูรณาการขับเคลื่อนการแก้ไขปัญหาจังหวัดชายแดนภาคใต้		66.2348	66.2348	65.7965	22.0077	22.0077	6.0045	15.8058	15.8058	14.4334	15.8730	15.8730	20.7264	12.5483	12.5483	24.6323
เป้าหมาย : แผนงานบูรณาการขับเคลื่อนการแก้ไขปัญหาจังหวัดชายแดนภาคใต้		66.2348	66.2348	65.7965	22.0077	22.0077	6.0045	15.8058	15.8058	14.4334	15.8730	15.8730	20.7264	12.5483	12.5483	24.6323
เป้าหมายการให้บริการกระทรวง : ประชาชนมีความปลอดภัยในชีวิตและทรัพย์สิน และสังคมสงบสุข		66.2348	66.2348	65.7965	22.0077	22.0077	6.0045	15.8058	15.8058	14.4334	15.8730	15.8730	20.7264	12.5483	12.5483	24.6323
- ตัวชี้วัดเชิงคุณภาพ : ร้อยละของหมู่บ้านที่มีการปฏิบัติงานของคณะกรรมการหมู่บ้าน (กม.) ดีเด่น (A)	ไม่น้อยกว่า ร้อยละ	70	70	70			0			0			0	70	70	70
- ตัวชี้วัดเชิงคุณภาพ : ร้อยละของหมู่บ้าน/ชุมชน ที่ผ่านการประเมินสภาพปัญหาสาเหตุระดับหมู่บ้าน/ชุมชน	ไม่น้อยกว่า ร้อยละ	65	65	65			0			0			0	65	65	65
- ตัวชี้วัดเชิงคุณภาพ : ร้อยละความสำเร็จของการให้ความช่วยเหลือผู้ประสบภัยอย่างรวดเร็วและทั่วถึง	ร้อยละ	75	75	100			3			40			100	75	75	

ยุทธศาสตร์ชาติ - แผนแม่บทภายใต้ยุทธศาสตร์ชาติ - แผนย่อยของแผนแม่บท ยุทธศาสตร์จัดสรร - แผนงาน - เป้าประสงค์เชิงยุทธศาสตร์ เป้าหมายการให้บริการกระทรวง - เป้าหมายการให้บริการหน่วยงาน - ผลผลิต/ โครงการ - กิจกรรม	หน่วยนับ	รวมทั้งสิ้น			ไตรมาส 1 (ค.ค. - ธ.ค.)			ไตรมาส 2 (ม.ค. - มิ.ค.)			ไตรมาส 3 (เม.ย. - มิ.ย.)			ไตรมาส 4 (ก.ค. - ก.ย.)		
		แผน (ชั้น พ.ร.บ.)	แผน (ชั้น บริหาร)	ผล	แผน (ชั้น พ.ร.บ.)	แผน (ชั้น บริหาร)	ผล	แผน (ชั้น พ.ร.บ.)	แผน (ชั้น บริหาร)	ผล	แผน (ชั้น พ.ร.บ.)	แผน (ชั้น บริหาร)	ผล	แผน (ชั้น พ.ร.บ.)	แผน (ชั้น บริหาร)	ผล
- ตัวชี้วัดเชิงคุณภาพ : ระดับความสำเร็จของการให้ความช่วยเหลือ ผู้ประสบภัยอย่างรวดเร็วและทั่วถึง	ระดับ															
เป้าหมายการให้บริการหน่วยงาน : ประชาชนมีความมั่นใจใน ทรัพย์สินและสังคมสงบสุข (บูรณาการ)		66.2348	66.2348	65.7965	22.0077	22.0077	6.0045	15.8058	15.8058	14.4334	15.8730	15.8730	20.7264	12.5483	12.5483	24.6323
- ตัวชี้วัดเชิงปริมาณ : ประชาชนได้รับโอนคดีจากการเดิน สำรวจ ไม่น้อยกว่า	ร้อยละ	80	80	100	0	0	0	0	0	0	0	0	80	80	100	100
- ตัวชี้วัดเชิงคุณภาพ : ร้อยละของระดับความพึงพอใจของ ประชาชนที่ได้รับการออกโฉนดที่ดิน ไม่น้อยกว่า	ร้อยละ	80	80	100	0	0	0	0	0	0	0	0	80	80	100	100
- ตัวชี้วัดเชิงเวลา : ระยะเวลาดำเนินงานแล้วเสร็จตาม แผนงานที่กำหนดไว้	ร้อยละ	100	100	100	0	0	0	0	0	0	0	0	100	100	100	100
- ตัวชี้วัดเชิงต้นทุน : ค่าใช้จ่ายในการดำเนินการเป็นไปตามที่ กำหนด	ร้อยละ	100	100	100	0	0	0	0	0	0	0	0	100	100	100	100
โครงการที่ 1 : โครงการพัฒนาตามศักยภาพของพื้นที่		66.2348	66.2348	65.7965	22.0077	22.0077	6.0045	15.8058	15.8058	14.4334	15.8730	15.8730	20.7264	12.5483	12.5483	24.6323
1. แผนการปฏิบัติงาน																
1.1 ตัวชี้วัด																
เชิงปริมาณ																
- จำนวนแปลงที่ดินที่เดินสำรวจออกโฉนดที่ดิน ให้แก่ประชาชน	แปลง	16,000	16,000	18,070	3,380	3,380	2,673	5,070	5,070	6,270	5,070	5,070	6,275	2,480	2,480	2,852
เชิงคุณภาพ																
- ประชาชนที่ได้รับการออกโฉนดที่ดินมีความมั่นคง ในการถือครองที่ดิน ไม่น้อยกว่า	ร้อยละ	80	80	100	0	0	0	0	0	0	0	0	80	80	100	100
เชิงเวลา																
- ระยะเวลาการดำเนินงานแล้วเสร็จตามแผนงานที่ กำหนดไว้	ร้อยละ	100	100	100	0	0	0	0	0	0	0	0	100	100	100	100
เชิงต้นทุน																
- ค่าใช้จ่ายในการดำเนินการเป็นไปตามที่กำหนด	ร้อยละ	100	100	100	0	0	0	0	0	0	0	0	100	100	100	100
1.2 กิจกรรมหลัก																
กิจกรรมที่ 1 : ตำบลมั่นคง มั่งคั่ง ยั่งยืน																
- ตัวชี้วัดเชิงปริมาณ : จำนวนแปลงที่ดินที่เดิน สำรวจออกโฉนดที่ดินให้แก่ประชาชน	แปลง	16,000	16,000	18,070	3,380	3,380	2,673	5,070	5,070	6,270	5,070	5,070	6,275	2,480	2,480	2,852
- ตัวชี้วัดเชิงคุณภาพ : ประชาชนที่ได้รับการออก โฉนดที่ดินมีความมั่นคงในการถือครองที่ดิน ไม่น้อย กว่า	ร้อยละ	80	80	100.0000	0	0	0	0	0	0	0	0	80	80	100.0000	100.0000

ยุทธศาสตร์ชาติ - แผนแม่บทภายใต้ยุทธศาสตร์ชาติ - แผนย่อยของแผนแม่บท ยุทธศาสตร์จัดสรร - แผนงาน - เป้าประสงค์เชิงยุทธศาสตร์ เป้าหมายการให้บริการกระทรวง - เป้าหมายการให้บริการหน่วยงาน - ผลผลิต/ โครงการ - กิจกรรม	หน่วยนับ	รวมทั้งสิ้น			ไตรมาส 1 (ค.ค. - ธ.ค.)			ไตรมาส 2 (ม.ค. - มิ.ค.)			ไตรมาส 3 (เม.ย. - มิ.ย.)			ไตรมาส 4 (ก.ค. - ก.ย.)		
		แผน (ชั้น พ.ร.บ.)	แผน (ชั้น บริหาร)	ผล	แผน (ชั้น พ.ร.บ.)	แผน (ชั้น บริหาร)	ผล	แผน (ชั้น พ.ร.บ.)	แผน (ชั้น บริหาร)	ผล	แผน (ชั้น พ.ร.บ.)	แผน (ชั้น บริหาร)	ผล	แผน (ชั้น พ.ร.บ.)	แผน (ชั้น บริหาร)	ผล
		- ตัวชี้วัดเชิงเวลา : ระยะเวลาการดำเนินงานแล้ว เสร็จตามแผนงานที่กำหนดไว้	ร้อยละ	100	100	100	0	0		0	0		0	0		100
- ตัวชี้วัดเชิงต้นทุน : ค่าใช้จ่ายภายในวงเงิน งบประมาณที่ได้รับ	ร้อยละ	100	100	100	0	0		0	0		0	0		100	100	100
2. แผนการใช้จ่ายงบประมาณ (2.1+2.2)		66.2348	66.2348	65.7965	22.0077	22.0077	6.0045	15.8058	15.8058	14.4334	15.8730	15.8730	20.7264	12.5483	12.5483	24.6323
2.1 งบประมาณ		66.2348	66.2348	65.7965	22.0077	22.0077	6.0045	15.8058	15.8058	14.4334	15.8730	15.8730	20.7264	12.5483	12.5483	24.6323
1. ค่าบม้นคง มั่งคั่ง ยั่งยืน		66.2348	66.2348	65.7965	22.0077	22.0077	6.0045	15.8058	15.8058	14.4334	15.8730	15.8730	20.7264	12.5483	12.5483	24.6323
- รายจ่ายลงทุน		66.2348	66.2348	65.7965	22.0077	22.0077	6.0045	15.8058	15.8058	14.4334	15.8730	15.8730	20.7264	12.5483	12.5483	24.6323

ยุทธศาสตร์ชาติ - แผนแม่บทภายใต้ยุทธศาสตร์ชาติ - แผนย่อยของแผนแม่บท ยุทธศาสตร์จัดสรร - แผนงาน - เป้าประสงค์เชิงยุทธศาสตร์ เป้าหมายการให้บริการกระทรวง - เป้าหมายการให้บริการหน่วยงาน - ผลผลิต/ โครงการ - กิจกรรม	หน่วยนับ	รวมทั้งสิ้น			ไตรมาส 1 (ค.ค. - ธ.ค.)			ไตรมาส 2 (ม.ค. - มิ.ค.)			ไตรมาส 3 (เม.ย. - มิ.ย.)			ไตรมาส 4 (ก.ค. - ก.ย.)		
		แผน (ชั้น พ.ร.บ.)	แผน (ชั้น บริหาร)	ผล	แผน (ชั้น พ.ร.บ.)	แผน (ชั้น บริหาร)	ผล	แผน (ชั้น พ.ร.บ.)	แผน (ชั้น บริหาร)	ผล	แผน (ชั้น พ.ร.บ.)	แผน (ชั้น บริหาร)	ผล	แผน (ชั้น พ.ร.บ.)	แผน (ชั้น บริหาร)	ผล
- ตัวชี้วัดเชิงปริมาณ : จำนวนข้อมูลรูปแปลงที่ดิน และระหว่างแผนที่ที่นำมาใช้ในการออกโฉนดที่ดิน	แปลง/ ระหว่าง	85,000/10,000	85,000/10,000	94,715/11,755	15,508/1,800	15,508/1,800	2,750/1,940	29,442/2,700	29,442/2,700	26,096/3,779	29,442/2,700	29,442/2,700	27,868/4,444	10,608/2,800	10,608/2,800	38,001/1,592
- ตัวชี้วัดเชิงคุณภาพ : ประชาชนที่ได้รับการออก โฉนดที่ดินมีความเชื่อมั่นจากการได้รับการสิทธิ ที่ดิน ไม่น้อยกว่า	ร้อยละ	80	80	89.83	0	0		0	0		0	0	91.10	80	80	88.56
- ตัวชี้วัดเชิงเวลา : ระยะเวลาการดำเนินงานแล้ว เสร็จตามแผนงานที่กำหนดไว้	ร้อยละ	100	100	100	0	0		0	0		0	0		100	100	100
- ตัวชี้วัดเชิงต้นทุน : ค่าใช้จ่ายอยู่ในวงเงิน งบประมาณที่ได้รับ	ร้อยละ	100	100	100	0	0		0	0		0	0		100	100	100
กิจกรรมที่ 2 : เดินสำรวจออกโฉนดที่ดินและรังวัดรูป แปลงโฉนดที่ดินให้เป็นมาตรฐานเดียวกัน ให้ ครอบคลุมทั่วประเทศ																
- ตัวชี้วัดเชิงปริมาณ : จำนวนแปลงที่ดินที่เดิน สำรวจออกโฉนดที่ดินและรังวัดรูปแปลงโฉนดที่ดิน ให้แก่ประชาชน	แปลง	70,000	70,000	70,796	12,350	12,350	8,857	24,705	24,705	25,292	24,705	24,705	24,873	8,240	8,240	11,774
- ตัวชี้วัดเชิงคุณภาพ : ประชาชนที่ได้รับการออก โฉนดที่ดินมีความเชื่อมั่นจากการได้รับการสิทธิ ที่ดิน ไม่น้อยกว่า	ร้อยละ	80	80	100	0	0		0	0		0	0		80	80	100
- ตัวชี้วัดเชิงเวลา : ระยะเวลาการดำเนินงานแล้ว เสร็จตามแผนงานที่กำหนดไว้	ร้อยละ	100	100	100	0	0		0	0		0	0		100	100	100
- ตัวชี้วัดเชิงต้นทุน : ค่าใช้จ่ายอยู่ในวงเงิน งบประมาณที่ได้รับ	ร้อยละ	100	100	100	0	0		0	0		0	0		100	100	100
2. แผนการใช้จ่ายงบประมาณ (2.1+2.2)		334,9493	334,9493	272,0519	116,8910	116,8910	24,8121	83,3841	83,3841	55,9221	62,4881	62,4881	77,0012	72,1861	72,1861	114,3165
2.1 งบประมาณ		334,9493	334,9493	272,0519	116,8910	116,8910	24,8121	83,3841	83,3841	55,9221	62,4881	62,4881	77,0012	72,1861	72,1861	114,3165
1. บริหารจัดการข้อมูลเพื่อสนับสนุนการเดิน สำรวจออกโฉนดที่ดิน		94,4285	94,4285	67,8372	19,7292	19,7292	3,6884	28,0897	28,0897	10,3333	9,9480	9,9480	8,0409	36,6616	36,6616	45,7747
- รายจ่ายลงทุน		94,4285	94,4285	67,8372	19,7292	19,7292	3,6884	28,0897	28,0897	10,3333	9,9480	9,9480	8,0409	36,6616	36,6616	45,7747
2. เดินสำรวจออกโฉนดที่ดินและรังวัดรูปแปลง โฉนดที่ดินให้เป็นมาตรฐานเดียวกัน ให้ครอบคลุม ทั่วประเทศ		240,5208	240,5208	204,2146	97,1618	97,1618	21,1237	55,2944	55,2944	45,5889	52,5401	52,5401	68,9602	35,5245	35,5245	68,5418
- รายจ่ายลงทุน		240,5208	240,5208	204,2146	97,1618	97,1618	21,1237	55,2944	55,2944	45,5889	52,5401	52,5401	68,9602	35,5245	35,5245	68,5418
โครงการที่ 2 : โครงการจัดที่ดินเพื่อลดความเหลื่อมล้ำทางสังคม		141,1426	141,1426	139,8846	6,4752	6,4752	0,7653	56,2961	56,2961	39,9913	57,5680	57,5680	72,2577	20,8033	20,8033	26,8703
1. แผนการปฏิบัติงาน																
1.1 ตัวชี้วัด																
เชิงปริมาณ																
- จำนวนแปลงที่ดินที่ประชาชนเข้าทำประโยชน์ หรือ/และอยู่อาศัยในที่ดินตามนโยบายรัฐบาล	แปลง	12,250	12,250	12,876	1,200	1,200	1,223	3,900	3,900	4,335	4,250	4,250	4,305	2,900	2,900	3,013

ยุทธศาสตร์ชาติ - แผนแม่บทภายใต้ยุทธศาสตร์ชาติ - แผนย่อยของแผนแม่บท ยุทธศาสตร์จัดสรร - แผนงาน - เป้าประสงค์เชิงยุทธศาสตร์ เป้าหมายการให้บริการกระทรวง - เป้าหมายการให้บริการหน่วยงาน - ผลผลิต/ โครงการ - กิจกรรม	หน่วยนับ	รวมทั้งสิ้น			ไตรมาส 1 (ก.ค. - ธ.ค.)			ไตรมาส 2 (ม.ค. - มิ.ย.)			ไตรมาส 3 (ม.ย. - มิ.ย.)			ไตรมาส 4 (ก.ค. - ก.ย.)		
		แผน (ชั้น พ.ร.บ.)	แผน (ชั้น บริหาร)	ผล	แผน (ชั้น พ.ร.บ.)	แผน (ชั้น บริหาร)	ผล	แผน (ชั้น พ.ร.บ.)	แผน (ชั้น บริหาร)	ผล	แผน (ชั้น พ.ร.บ.)	แผน (ชั้น บริหาร)	ผล	แผน (ชั้น พ.ร.บ.)	แผน (ชั้น บริหาร)	ผล
- ตัวชี้วัดเชิงปริมาณ : จำนวนแปลงที่ดินที่ประชาชน เข้าทำประโยชน์หรือ/และอยู่อาศัยในที่ดินทำกิน ตามนโยบายรัฐบาล	แปลง	9,500	9,500	9,647	1,200	1,200	1,223	3,000	3,000	3,163	3,200	3,200	2,995	2,100	2,100	2,266
- ตัวชี้วัดเชิงคุณภาพ : ประชาชนที่เข้าทำประโยชน์ หรือ/และอยู่อาศัยในที่ดินทำกินตามนโยบายรัฐบาล มีคุณภาพชีวิตหรือความเป็นอยู่ที่ดีขึ้น ไม่น้อยกว่า	ร้อยละ	80	80	80	0	0		0	0		0	0	0	80	80	80
- ตัวชี้วัดเชิงเวลา : ระยะเวลาการดำเนินงานแล้ว เสร็จตามแผนงานที่กำหนดไว้	ร้อยละ	100	100	100	0	0		0	0		0	0		100	100	100
- ตัวชี้วัดเชิงต้นทุน : ค่าใช้จ่ายอยู่ในวงเงิน งบประมาณที่ได้รับ	ร้อยละ	100	100	100	0	0		0	0		0	0		100	100	100
กิจกรรมที่ 4 : จัดที่ดินและปรับปรุงสิ่งสาธารณูปโภค และพัฒนาแหล่งน้ำในที่ดินสาธารณประโยชน์เพื่อจัด ความยากจนและพัฒนาชนบท																
- ตัวชี้วัดเชิงปริมาณ : จำนวนแปลงที่ดินที่ประชาชน ได้รับการจัดที่ดินทำกินและที่อยู่อาศัย	แปลง	1,000	1,000	1,060	0	0		200	200	337	400	400	430	400	400	293
- ตัวชี้วัดเชิงคุณภาพ : ประชาชนที่ได้รับการจัดที่ดิน มีความเชื่อมั่นถึงความมั่นคงในที่ดินทำกินและที่อยู่ อาศัยเพิ่มขึ้น ไม่น้อยกว่า	ร้อยละ	80	80	80	0	0		0	0		0	0		80	80	80
- ตัวชี้วัดเชิงเวลา : ระยะเวลาการดำเนินงานแล้ว เสร็จตามแผนงานที่กำหนดไว้	ร้อยละ	100	100	100	0	0		0	0		0	0		100	100	100
- ตัวชี้วัดเชิงต้นทุน : ค่าใช้จ่ายอยู่ในวงเงิน งบประมาณที่ได้รับ	ร้อยละ	100	100	100	0	0		0	0		0	0		100	100	100
2. แผนการใช้จ่ายงบประมาณ (2.1+2.2)		141.1426	141.1426	139.8846	6.4752	6.4752	0.7653	56.2961	56.2961	39.9913	57.5680	57.5680	72.2577	20.8033	20.8033	26.8703
2.1 งบประมาณ		141.1426	141.1426	139.8846	6.4752	6.4752	0.7653	56.2961	56.2961	39.9913	57.5680	57.5680	72.2577	20.8033	20.8033	26.8703
1. จัดที่ดินและจัดทำสาธารณูปโภคในหมู่บ้าน อาสาพัฒนาและป้องกันตนเอง (อพป.) ตามแนว ชายแดน		70.7056	70.7056	70.8977	1.7761	1.7761	0.0065	29.3241	29.3241	19.9077	29.0650	29.0650	37.8438	10.5404	10.5404	13.1398
- รายจ่ายลงทุน		70.7056	70.7056	70.8977	1.7761	1.7761	0.0065	29.3241	29.3241	19.9077	29.0650	29.0650	37.8438	10.5404	10.5404	13.1398
2. จัดทำข้อมูลที่ดินเพื่อการจัดที่ดินตามนโยบาย รัฐบาล		1.9500	1.9500	1.9448	0.4800	0.4800	0.2100	0.4800	0.4800	0.4850	0.4950	0.4950	0.4548	0.4950	0.4950	0.7950
- รายจ่ายลงทุน		1.9500	1.9500	1.9448	0.4800	0.4800	0.2100	0.4800	0.4800	0.4850	0.4950	0.4950	0.4548	0.4950	0.4950	0.7950
3. การจัดที่ดินทำกินให้ชุมชนตามนโยบายรัฐบาล		9.9408	9.9408	10.1007	2.4899	2.4899	0.2785	4.2563	4.2563	1.7674	2.4737	2.4737	2.3473	0.7209	0.7209	5.7075
- รายจ่ายลงทุน		9.9408	9.9408	10.1007	2.4899	2.4899	0.2785	4.2563	4.2563	1.7674	2.4737	2.4737	2.3473	0.7209	0.7209	5.7075
4. จัดที่ดินและปรับปรุงสิ่งสาธารณูปโภคและ พัฒนาแหล่งน้ำในที่ดินสาธารณประโยชน์เพื่อจัด ความยากจนและพัฒนาชนบท		58.5462	58.5462	56.9414	1.7292	1.7292	0.2703	22.2357	22.2357	17.8313	25.5343	25.5343	31.6118	9.0470	9.0470	7.2280
- รายจ่ายลงทุน		58.5462	58.5462	56.9414	1.7292	1.7292	0.2703	22.2357	22.2357	17.8313	25.5343	25.5343	31.6118	9.0470	9.0470	7.2280

งบส่วนราชการ / รัฐวิสาหกิจ
 งบกลาง

รหัส : 15000
 รหัส : 15005

รายงานแผน
 รายงานผล

กระทรวง : กระทรวงมหาดไทย
 ส่วนราชการ/รัฐวิสาหกิจ : กรมที่ดิน

หน่วย : ล้านบาท (ทศนิยม 4 ตำแหน่ง)

ยุทธศาสตร์ชาติ - แผนแม่บทภายใต้ยุทธศาสตร์ชาติ - แผนย่อยของแผนแม่บท ยุทธศาสตร์จัดสรร - แผนงาน - เป้าประสงค์เชิงยุทธศาสตร์ เป้าหมายการให้บริการกระทรวง - เป้าหมายการให้บริการหน่วยงาน - ผลผลิต/ โครงการ - กิจกรรม	หน่วยนับ	รวมทั้งสิ้น			ไตรมาส 1 (ค.ศ. - ธ.ค.)			ไตรมาส 2 (ม.ค. - มิ.ค.)			ไตรมาส 3 (เม.ย. - มิ.ย.)			ไตรมาส 4 (ก.ค. - ก.ย.)		
		แผน (ชั้น พ.ร.บ.)	แผน (ชั้น บริหาร)	ผล	แผน (ชั้น พ.ร.บ.)	แผน (ชั้น บริหาร)	ผล	แผน (ชั้น พ.ร.บ.)	แผน (ชั้น บริหาร)	ผล	แผน (ชั้น พ.ร.บ.)	แผน (ชั้น บริหาร)	ผล	แผน (ชั้น พ.ร.บ.)	แผน (ชั้น บริหาร)	ผล
ผลสัมฤทธิ์และประโยชน์ที่คาดว่าจะได้รับ																
ผลสัมฤทธิ์ : ชุมชนเมืองได้รับการพัฒนาอย่างสมดุลจากแนวเขตพื้นที่ดินที่ชัดเจน ลดข้อพิพาทระหว่างรัฐกับเอกชน																
- ตัวชี้วัดเชิงปริมาณ : จำนวนข้อมูลแนวเขตพื้นที่ดินที่ได้รับการจัดเก็บในระบบ ภูมิสารสนเทศ ไม่น้อยกว่า	ร้อยละ	80	80	104.59	0	0	26.13	0	0	26.10	0	0	25.84	80	80	26.52
- ตัวชี้วัดเชิงปริมาณ : ร้อยละของแผนที่ดินแปลงที่ดินมีความถูกต้อง	ร้อยละ	100	100	100	0	0	100	0	0	100	0	0	100	100	100	100
ยุทธศาสตร์ชาติ : ยุทธศาสตร์ชาติด้านการสร้างการเติบโตบนคุณภาพชีวิตที่ เป็นมิตรต่อสิ่งแวดล้อม		309.5231	309.5231	79.2309	43.5062	43.5062	2.7310	50.9249	50.9249	9.3350	80.1641	80.1641	12.2582	134.9279	134.9279	54.9067
แผนแม่บทภายใต้ยุทธศาสตร์ชาติ : การเติบโตอย่างยั่งยืน		309.5231	309.5231	79.2309	43.5062	43.5062	2.7310	50.9249	50.9249	9.3350	80.1641	80.1641	12.2582	134.9279	134.9279	54.9067
เป้าหมายแผนแม่บทภายใต้ยุทธศาสตร์ชาติ : สภาพแวดล้อมของประเทศ ไทยมีคุณภาพดีขึ้นอย่างยั่งยืน		309.5231	309.5231	79.2309	43.5062	43.5062	2.7310	50.9249	50.9249	9.3350	80.1641	80.1641	12.2582	134.9279	134.9279	54.9067
แผนย่อยของแผนแม่บทภายใต้ยุทธศาสตร์ชาติ : การสร้างการเติบโตอย่าง ยั่งยืนบนสังคมเศรษฐกิจสีเขียว		309.5231	309.5231	79.2309	43.5062	43.5062	2.7310	50.9249	50.9249	9.3350	80.1641	80.1641	12.2582	134.9279	134.9279	54.9067
เป้าหมายแผนย่อยของแผนแม่บทภายใต้ยุทธศาสตร์ชาติ : พื้นที่สีเขียว ในทุกประเภทเพิ่มขึ้น		309.5231	309.5231	79.2309	43.5062	43.5062	2.7310	50.9249	50.9249	9.3350	80.1641	80.1641	12.2582	134.9279	134.9279	54.9067
สัดส่วนพื้นที่สีเขียวทุกประเภท ได้แก่ - สัดส่วนพื้นที่สีเขียวพื้นที่เป็นป่าธรรมชาติ ร้อยละ 33 - พื้นที่ป่าเศรษฐกิจเพื่อการใช้ประโยชน์ ร้อยละ 12 - พื้นที่สีเขียวในเขตเมืองและชนบท ร้อยละ 3		309.5231	309.5231	79.2309	43.5062	43.5062	2.7310	50.9249	50.9249	9.3350	80.1641	80.1641	12.2582	134.9279	134.9279	54.9067
ยุทธศาสตร์จัดสรร : ยุทธศาสตร์ชาติด้านการสร้างการเติบโตบนคุณภาพชีวิตที่เป็น มิตรต่อสิ่งแวดล้อม		309.5231	309.5231	79.2309	43.5062	43.5062	2.7310	50.9249	50.9249	9.3350	80.1641	80.1641	12.2582	134.9279	134.9279	54.9067
แผนงาน : แผนงานยุทธศาสตร์สร้างการเติบโตอย่างยั่งยืน อนุรักษ์ พื้นฟู และป้องกันการทำลายทรัพยากรธรรมชาติ		309.5231	309.5231	79.2309	43.5062	43.5062	2.7310	50.9249	50.9249	9.3350	80.1641	80.1641	12.2582	134.9279	134.9279	54.9067
เป้าหมาย : แผนงานยุทธศาสตร์สร้างการเติบโตอย่างยั่งยืน อนุรักษ์ ฟื้นฟู และป้องกันการทำลายทรัพยากรธรรมชาติ		309.5231	309.5231	79.2309	43.5062	43.5062	2.7310	50.9249	50.9249	9.3350	80.1641	80.1641	12.2582	134.9279	134.9279	54.9067
เป้าหมายการให้บริการกระทรวง : ภูมิภาค เมืองและพื้นที่เศรษฐกิจ มีความสามารถในการแข่งขัน และได้รับการพัฒนาอย่างสมดุล		309.5231	309.5231	79.2309	43.5062	43.5062	2.7310	50.9249	50.9249	9.3350	80.1641	80.1641	12.2582	134.9279	134.9279	54.9067

ยุทธศาสตร์ชาติ - แผนแม่บทภายใต้ยุทธศาสตร์ชาติ - แผนย่อยของแผนแม่บท ยุทธศาสตร์จัดสรร - แผนงาน - เป้าประสงค์เชิงยุทธศาสตร์ เป้าหมายการให้บริการกระทรวง - เป้าหมายการให้บริการหน่วยงาน - ผลผลิต/ โครงการ - กิจกรรม	หน่วยนับ	รวมทั้งสิ้น			ไตรมาส 1 (ต.ค. - ธ.ค.)			ไตรมาส 2 (ม.ค. - มิ.ย.)			ไตรมาส 3 (ม.ย. - มิ.ย.)			ไตรมาส 4 (ก.ค. - ก.ย.)		
		แผน (ชั้น พ.ร.บ.)	แผน (ชั้น บริหาร)	ผล	แผน (ชั้น พ.ร.บ.)	แผน (ชั้น บริหาร)	ผล	แผน (ชั้น พ.ร.บ.)	แผน (ชั้น บริหาร)	ผล	แผน (ชั้น พ.ร.บ.)	แผน (ชั้น บริหาร)	ผล	แผน (ชั้น พ.ร.บ.)	แผน (ชั้น บริหาร)	ผล
- ตัวชี้วัดเชิงปริมาณ : ร้อยละของโครงการตามแผนปฏิบัติการประจำปีของจังหวัด/กลุ่มจังหวัดสามารถบริหารจัดการได้อย่างมีประสิทธิภาพ	ร้อยละ	85	85	0			0			0			0	85	85	
- ตัวชี้วัดเชิงปริมาณ : ร้อยละของปริมาณข้อมูลย่อยที่ได้รับการจัดการอย่างถูกต้อง	ร้อยละ	85	85	78.05			0			0			0	85	85	78.05
- ตัวชี้วัดเชิงปริมาณ : ร้อยละขององค์กรปกครองส่วนท้องถิ่นที่ผ่านเกณฑ์คุณภาพน้ำอุปโภคบริโภคได้ตามมาตรฐานที่กำหนด	ร้อยละ	78.29	78.29	80.90			74			163			0	78.29	78.29	80.90
- ตัวชี้วัดเชิงปริมาณ : ร้อยละที่เพิ่มขึ้นของจำนวนองค์กรปกครองส่วนท้องถิ่นที่ผ่านเกณฑ์คุณภาพน้ำอุปโภคบริโภคได้ตามมาตรฐานที่กำหนด	ร้อยละ	-	-											-	-	
- ตัวชี้วัดเชิงคุณภาพ : ร้อยละของพื้นที่เมือง/ชุมชนที่ได้รับการพัฒนาโครงสร้างพื้นฐานให้มีสภาพแวดล้อมที่น่าอยู่และลดผลกระทบจากภัยพิบัติทางธรรมชาติ	ร้อยละ	10	10	12.12			12.12			12.12			12.12	10	10	12.12
- ตัวชี้วัดเชิงคุณภาพ : ร้อยละของข้อมูลที่ดินและแผนที่รูปแปลงที่ดินมีความครบถ้วนและถูกต้อง	ร้อยละ	100	100	100	100	100	100	100	100	100	100	100	100	100	100	100
เป้าหมายการให้บริการหน่วยงาน : ฐานข้อมูลด้านที่ดินถูกนำไปใช้ประโยชน์ในการพัฒนาภูมิภาคเมืองอย่างสมดุล (ยุทธศาสตร์)		309.5231	309.5231	79.2309	43.5062	43.5062	2.7310	50.9249	50.9249	9.3350	80.1641	80.1641	12.2582	134.9279	134.9279	54.9067
- ตัวชี้วัดเชิงปริมาณ : จำนวนข้อมูลที่ดินที่จัดเก็บในระบบภูมิสารสนเทศมีความครบถ้วน ถูกต้อง ไม่น้อยกว่า	ร้อยละ	80	80	104.59	0	0	26.13	0	0	26.10	0	0	25.84	80	80	26.52
- ตัวชี้วัดเชิงคุณภาพ : ร้อยละของข้อมูลที่ดินและแผนที่รูปแปลงที่ดินมีความถูกต้องตามหลักวิชาการ	ร้อยละ	100	100	100	0	0	100	0	0	100	0	0	100	100	100	100
- ตัวชี้วัดเชิงเวลา : ระยะเวลาดำเนินการแล้วเสร็จตามแผนงานที่กำหนดไว้	ร้อยละ	100	100	100	0	0		0	0		0	0		100	100	100
- ตัวชี้วัดเชิงต้นทุน : ค่าใช้จ่ายในการดำเนินการเป็นไปตามที่กำหนด	ร้อยละ	100	100	100	0	0		0	0		0	0		100	100	100
โครงการที่ 1 : โครงการพัฒนาฐานข้อมูลด้านที่ดินเพื่อเพิ่มศักยภาพในการพัฒนาประเทศ		297.2187	297.2187	67.3308	41.8729	41.8729	2.6682	47.0441	47.0441	6.5544	76.0446	76.0446	6.8709	132.2571	132.2571	51.2373
1. แผนการปฏิบัติงาน																
1.1 ตัวชี้วัด																
เชิงปริมาณ																
- จำนวนข้อมูลในระบบภูมิสารสนเทศที่ดินเพื่อใช้ในการบริหารจัดการที่ดิน	ข้อมูล	1,275,000	1,275,000	1,464,514	312,000	312,000	293,277	321,000	321,000	459,798	321,000	321,000	431,941	321,000	321,000	279,498

ยุทธศาสตร์ชาติ - แผนแม่บทภายใต้ยุทธศาสตร์ชาติ - แผนย่อยของแผนแม่บท ยุทธศาสตร์จัดสรร - แผนงาน - เป้าประสงค์เชิงยุทธศาสตร์ เป้าหมายการให้บริการกระทรวง - เป้าหมายการให้บริการหน่วยงาน - ผลผลิต/ โครงการ - กิจกรรม	หน่วยนับ	รวมทั้งสิ้น			ไตรมาส 1 (ต.ค. - ธ.ค.)			ไตรมาส 2 (ม.ค. - มิ.ค.)			ไตรมาส 3 (เม.ย. - มิ.ย.)			ไตรมาส 4 (ก.ค. - ก.ย.)		
		แผน (ชั้น พ.ร.บ.)	แผน (ชั้น บริหาร)	ผล	แผน (ชั้น พ.ร.บ.)	แผน (ชั้น บริหาร)	ผล	แผน (ชั้น พ.ร.บ.)	แผน (ชั้น บริหาร)	ผล	แผน (ชั้น พ.ร.บ.)	แผน (ชั้น บริหาร)	ผล	แผน (ชั้น พ.ร.บ.)	แผน (ชั้น บริหาร)	ผล
เชิงคุณภาพ																
- ร้อยละของข้อมูลที่ดินและแผนที่รูปแปลงที่ดินมีความถูกต้องตามหลักวิชาการ	ร้อยละ	100	100	100	0	0	100	0	0	100	0	0	100	100	100	100
เชิงเวลา																
- ระยะเวลาการดำเนินงานแล้วเสร็จตามแผนงานที่กำหนดไว้	ร้อยละ	100	100	100	0	0	0	0	0	0	0	0	100	100	100	
เชิงต้นทุน																
- ค่าใช้จ่ายในการดำเนินการเป็นไปตามที่กำหนด	ร้อยละ	100	100	100	0	0	0	0	0	0	0	0	100	100	100	
1.2 กิจกรรมหลัก																
กิจกรรมที่ 1 : บริหารจัดการงานรังวัดที่ดินด้วยระบบดาวเทียม (RTK GNSS Network)																
- ตัวชี้วัดเชิงปริมาณ : จำนวนแปลงที่ดินที่มีการรังวัดที่ดินด้วยระบบดาวเทียม (RTK GNSS Network)	แปลง	500,000	500,000	688,906	122,000	122,000	180,388	126,000	126,000	153,657	126,000	126,000	173,298	126,000	126,000	181,563
- ตัวชี้วัดเชิงคุณภาพ : โฉนดที่ดินของประชาชนมีมาตรฐานแผนที่ที่มีความถูกต้องตามหลักวิชาการแผนที่	ร้อยละ	100	100	100	0	0	100	0	0	100	0	0	100	100	100	100
- ตัวชี้วัดเชิงเวลา : ระยะเวลาการดำเนินงานแล้วเสร็จตามแผนงานที่กำหนดไว้	ร้อยละ	100	100	100	0	0	0	0	0	0	0	0	100	100	100	
- ตัวชี้วัดเชิงต้นทุน : ค่าใช้จ่ายอยู่ในวงเงินงบประมาณที่ได้รับ	ร้อยละ	100	100	100	0	0	0	0	0	0	0	0	100	100	100	
กิจกรรมที่ 2 : พัฒนาระบบข้อมูลที่ดินเพื่อเพิ่มศักยภาพในการพัฒนาประเทศ																
- ตัวชี้วัดเชิงปริมาณ : จำนวนข้อมูลในระบบภูมิสารสนเทศที่ดินเพื่อใช้ในการบริหารจัดการที่ดิน	ข้อมูล	775,000	775,000	775,608	190,000	190,000	112,889	195,000	195,000	306,141	195,000	195,000	258,643	195,000	195,000	97,935
- ตัวชี้วัดเชิงคุณภาพ : ร้อยละของข้อมูลที่ดินและแผนที่รูปแปลงที่ดินมีความถูกต้องตามหลักวิชาการ	ร้อยละ	100	100	100	0	0	100	0	0	100	0	0	100	100	100	100
- ตัวชี้วัดเชิงเวลา : ระยะเวลาการดำเนินงานแล้วเสร็จตามแผนงานที่กำหนดไว้	ร้อยละ	100	100	100	0	0	0	0	0	0	0	0	100	100	100	
- ตัวชี้วัดเชิงต้นทุน : ค่าใช้จ่ายอยู่ในวงเงินงบประมาณที่ได้รับ	ร้อยละ	100	100	100	0	0	0	0	0	0	0	0	100	100	100	
2. แผนการใช้จ่ายงบประมาณ (2.1+2.2)		297.2187	297.2187	67.3308	41.8729	41.8729	2.6682	47.0441	47.0441	6.5544	76.0446	76.0446	6.8709	132.2571	132.2571	51.2373

ยุทธศาสตร์ชาติ - แผนแม่บทภายใต้ยุทธศาสตร์ชาติ - แผนย่อยของแผนแม่บท ยุทธศาสตร์จัดสรร - แผนงาน - เป้าประสงค์เชิงยุทธศาสตร์ เป้าหมายการให้บริการกระทรวง - เป้าหมายการให้บริการหน่วยงาน - ผลผลิต/ โครงการ - กิจกรรม	หน่วยนับ	รวมทั้งสิ้น			ไตรมาส 1 (ก.ค. - ต.ค.)			ไตรมาส 2 (ม.ค. - มิ.ย.)			ไตรมาส 3 (ม.ย. - มิ.ย.)			ไตรมาส 4 (ก.ค. - ก.ย.)		
		แผน (ชั้น พ.ร.บ.)	แผน (ชั้น บริหาร)	ผล	แผน (ชั้น พ.ร.บ.)	แผน (ชั้น บริหาร)	ผล	แผน (ชั้น พ.ร.บ.)	แผน (ชั้น บริหาร)	ผล	แผน (ชั้น พ.ร.บ.)	แผน (ชั้น บริหาร)	ผล	แผน (ชั้น พ.ร.บ.)	แผน (ชั้น บริหาร)	ผล
2.1 งบประมาณ		297.2187	297.2187	67.3308	41.8729	41.8729	2.6682	47.0441	47.0441	6.5544	76.0446	76.0446	6.8709	132.2571	132.2571	51.2373
1. บริหารจัดการงานรังวัดที่ดินด้วยระบบ ดาวเทียม (RTK GNSS Network)		240.2524	240.2524	43.2396	27.8338	27.8338	0.4648	32.2017	32.2017	1.0536	67.5522	67.5522	1.4919	112.6647	112.6647	40.2293
- ใช้จ่ายลงทุน		240.2524	240.2524	43.2396	27.8338	27.8338	0.4648	32.2017	32.2017	1.0536	67.5522	67.5522	1.4919	112.6647	112.6647	40.2293
2. พัฒนาฐานข้อมูลด้านที่ดินเพื่อเพิ่มศักยภาพใน การพัฒนาประเทศ		56.9663	56.9663	24.0912	14.0391	14.0391	2.2034	14.8424	14.8424	5.5008	8.4924	8.4924	5.3790	19.5924	19.5924	11.0080
- ใช้จ่ายลงทุน		56.9663	56.9663	24.0912	14.0391	14.0391	2.2034	14.8424	14.8424	5.5008	8.4924	8.4924	5.3790	19.5924	19.5924	11.0080
โครงการที่ 2 : โครงการรังวัดออกและตรวจสอบหนังสือสำคัญ สำหรับที่ดินหลวงและควบคุมคุ้มครองที่ดินของรัฐ		12.3044	12.3044	11.9001	1.6333	1.6333	0.0628	3.8808	3.8808	2.7806	4.1195	4.1195	5.3874	2.6708	2.6708	3.6693
1. แผนการปฏิบัติงาน																
1.1 คิวชี้วัด																
เชิงปริมาณ																
- จำนวนแปลงที่ดินของรัฐที่ได้รับการรังวัดเพื่อออก และตรวจสอบหนังสือสำคัญสำหรับที่ดินหลวง	แปลง/ไร่	260/18,000	260/18,000	149,341-2-15.5	0	0		75/5,150	75/5,150	3/53,559-3-76.2	115/7,900	115/7,900	8/68,674-0-72.6	70/4,950	70/4,950	1/27,107-1-66.7
เชิงคุณภาพ																
- ที่ดินของรัฐที่ออกหนังสือสำคัญสำหรับที่ดินหลวง แล้วมีการดูแลรักษาและใช้ประโยชน์อย่างเหมาะสม ไม่น้อยกว่า	ร้อยละ	80	80	80	0	0		0	0		0	0		80	80	80
เชิงเวลา																
- ระยะเวลาการดำเนินงานแล้วเสร็จตามแผนงานที่ กำหนดไว้	ร้อยละ	100	100	100	0	0		0	0		0	0		100	100	100
เชิงต้นทุน																
- ค่าใช้จ่ายในการดำเนินการเป็นไปตามที่กำหนด	ร้อยละ	100	100	100	0	0		0	0		0	0		100	100	100
1.2 กิจกรรมหลัก																
กิจกรรมที่ 1 : รังวัดออกและตรวจสอบหนังสือสำคัญ สำหรับที่ดินหลวงและควบคุมคุ้มครองที่ดินของรัฐ																
- คิวชี้วัดเชิงปริมาณ : จำนวนแปลงที่ดินของรัฐที่ ได้รับการรังวัดเพื่อออกและตรวจสอบหนังสือสำคัญ สำหรับที่ดินหลวง	แปลง/ไร่	260/18,000	260/18,000	149,341-2-15.5	0/0	0/0		75/5,150	75/5,150	3/53,559-3-76.2	115/7,900	115/7,900	8/68,674-0-72.6	70/4,950	70/4,950	1/27,107-1-66.7

ยุทธศาสตร์ชาติ - แผนแม่บทภายใต้ยุทธศาสตร์ชาติ - แผนย่อยของแผนแม่บท ยุทธศาสตร์จัดสรร - แผนงาน - เป้าประสงค์เชิงยุทธศาสตร์ เป้าหมายการให้บริการกระทรวง - เป้าหมายการให้บริการหน่วยงาน - ผลผลิต/ โครงการ - กิจกรรม	หน่วยนับ	รวมทั้งสิ้น			ไตรมาส 1 (ค.ค. - ธ.ค.)			ไตรมาส 2 (ม.ค. - มิ.ค.)			ไตรมาส 3 (เม.ย. - มิ.ย.)			ไตรมาส 4 (ก.ค. - ก.ย.)		
		แผน (ชั้น พ.ร.บ.)	แผน (ชั้น บริหาร)	ผล	แผน (ชั้น พ.ร.บ.)	แผน (ชั้น บริหาร)	ผล	แผน (ชั้น พ.ร.บ.)	แผน (ชั้น บริหาร)	ผล	แผน (ชั้น พ.ร.บ.)	แผน (ชั้น บริหาร)	ผล	แผน (ชั้น พ.ร.บ.)	แผน (ชั้น บริหาร)	ผล
- ตัวชี้วัดเชิงคุณภาพ : ที่ดินของรัฐที่ออกหนังสือสำคัญสำหรับที่หลวงแล้วมีการดูแลรักษาและใช้ประโยชน์อย่างเหมาะสม ไม่น้อยกว่า	ร้อยละ	80	80	80	0	0		0	0		0	0		80	80	80
- ตัวชี้วัดเชิงเวลา : ระยะเวลาการดำเนินงานแล้วเสร็จตามแผนงานที่กำหนดไว้	ร้อยละ	100	100	100	0	0		0	0		0	0		100	100	100
- ตัวชี้วัดเชิงต้นทุน : ค่าใช้จ่ายภายในวงเงินงบประมาณที่ได้รับ	ร้อยละ	100	100	100	0	0		0	0		0	0		100	100	100
2. แผนการใช้จ่ายงบประมาณ (2.1+2.2)		12.3044	12.3044	11.9001	1.6333	1.6333	0.0628	3.8808	3.8808	2.7806	4.1195	4.1195	5.3874	2.6708	2.6708	3.6693
2.1 งบประมาณ		12.3044	12.3044	11.9001	1.6333	1.6333	0.0628	3.8808	3.8808	2.7806	4.1195	4.1195	5.3874	2.6708	2.6708	3.6693
1. รั้งวัดออกและตรวจสอบหนังสือสำคัญสำหรับที่หลวงและควบคุมคุ้มครองที่ดินของรัฐ		12.3044	12.3044	11.9001	1.6333	1.6333	0.0628	3.8808	3.8808	2.7806	4.1195	4.1195	5.3874	2.6708	2.6708	3.6693
- รายจ่ายลงทุน		12.3044	12.3044	11.9001	1.6333	1.6333	0.0628	3.8808	3.8808	2.7806	4.1195	4.1195	5.3874	2.6708	2.6708	3.6693

งบส่วนราชการ / รัฐวิสาหกิจ
 งบกลาง

รหัส : 15000
 รหัส : 15005

รายงานแผน
 รายงานผล

กระทรวง : กระทรวงมหาดไทย
 ส่วนราชการ/รัฐวิสาหกิจ : กรมที่ดิน

หน่วย : ล้านบาท (ทศนิยม 4 ตำแหน่ง)

ยุทธศาสตร์ชาติ - แผนแม่บทภายใต้ยุทธศาสตร์ชาติ - แผนย่อยของแผนแม่บท ยุทธศาสตร์จัดสรร - แผนงาน - เป้าประสงค์เชิงยุทธศาสตร์ เป้าหมายการให้บริการกระทรวง - เป้าหมายการให้บริการหน่วยงาน - ผลผลิต/ โครงการ - กิจกรรม	หน่วยนับ	รวมทั้งสิ้น			ไตรมาส 1 (ท.ค. - ธ.ค.)			ไตรมาส 2 (ม.ค. - มิ.ค.)			ไตรมาส 3 (เม.ย. - มิ.ย.)			ไตรมาส 4 (ก.ค. - ก.ย.)		
		แผน (ชั้น พ.ร.บ.)	แผน (ชั้น บริหาร)	ผล	แผน (ชั้น พ.ร.บ.)	แผน (ชั้น บริหาร)	ผล	แผน (ชั้น พ.ร.บ.)	แผน (ชั้น บริหาร)	ผล	แผน (ชั้น พ.ร.บ.)	แผน (ชั้น บริหาร)	ผล	แผน (ชั้น พ.ร.บ.)	แผน (ชั้น บริหาร)	ผล
ผลสัมฤทธิ์และประโยชน์ที่คาดว่าจะได้รับ																
ผลสัมฤทธิ์ : ชุมชนเมืองได้รับการพัฒนาอย่างสมดุลจากแนวเขตพื้นที่จัดเจน ลดข้อพิพาทระหว่างรัฐกับเอกชน																
- ตัวชี้วัดเชิงปริมาณ : จำนวนข้อมูลแนวเขตพื้นที่ได้รับการจัดเก็บในระบบ ภูมิสารสนเทศ ไม่น้อยกว่า	ร้อยละ	80	80	104.59	0	0	26.13	0	0	26.10	0	0	25.84	80	80	26.52
- ตัวชี้วัดเชิงปริมาณ : ร้อยละของแผนปรับปรุงที่ดินที่มีความถูกต้อง	ร้อยละ	100	100	100	0	0	100	0	0	100	0	0	100	100	100	100
ยุทธศาสตร์ชาติ : ยุทธศาสตร์ชาติด้านการปรับสมดุลและพัฒนาระบบการ บริหารจัดการภาครัฐ		6,637.3422	6,637.3422	5,584.0487	2,427.7043	2,427.7043	1,197.0518	2,319.7025	2,319.7025	1,322.8354	1,581.1764	1,581.1764	1,386.3316	308.7590	308.7590	1,677.8299
แผนแม่บทภายใต้ยุทธศาสตร์ชาติ : การบริการประชาชนและ ประสิทธิภาพภาครัฐ		2,233.7671	2,233.7671	991.8168	776.5463	776.5463	94.9940	668.2256	668.2256	171.0304	481.8742	481.8742	249.4130	307.1210	307.1210	476.3794
เป้าหมายแผนแม่บทภายใต้ยุทธศาสตร์ชาติ : บริการของรัฐมี ประสิทธิภาพและมีคุณภาพเป็นที่ยอมรับของผู้ใช้บริการ		2,117.2462	2,117.2462	970.9783	746.4344	746.4344	94.8698	627.3826	627.3826	169.1364	441.6482	441.6482	247.8295	301.7810	301.7810	459.1425
แผนย่อยของแผนแม่บทภายใต้ยุทธศาสตร์ชาติ : การพัฒนาบริการ ประชาชน		2,107.4390	2,107.4390	962.5909	745.4482	745.4482	92.1263	623.7795	623.7795	167.9549	440.4315	440.4315	245.8870	297.7798	297.7798	456.6226
เป้าหมายแผนย่อยของแผนแม่บทภายใต้ยุทธศาสตร์ชาติ : งาน บริการภาครัฐที่ปรับเปลี่ยนเป็นดิจิทัลเพิ่มขึ้น		2,107.4390	2,107.4390	962.5909	745.4482	745.4482	92.1263	623.7795	623.7795	167.9549	440.4315	440.4315	245.8870	297.7798	297.7798	456.6226
สัดส่วนของกระบวนการที่ปรับเปลี่ยนให้เป็นดิจิทัลต่อกระบวนการงาน ทั้งหมดที่สามารถปรับเปลี่ยนให้อยู่ในรูปแบบดิจิทัล ไม่น้อยกว่า ร้อยละ 58.59		1,980.7190	1,980.7190	951.0559	745.4482	745.4482	92.1263	604.7715	604.7715	167.9549	416.8155	416.8155	245.8870	213.6838	213.6838	445.0876
ยุทธศาสตร์จัดสรร : ยุทธศาสตร์ชาติด้านการปรับสมดุลและพัฒนาระบบการ บริหารจัดการภาครัฐ		1,980.7190	1,980.7190	951.0559	745.4482	745.4482	92.1263	604.7715	604.7715	167.9549	416.8155	416.8155	245.8870	213.6838	213.6838	445.0876
แผนงาน : แผนงานยุทธศาสตร์พัฒนาบริการประชาชนและการพัฒนา ประสิทธิภาพภาครัฐ		1,980.7190	1,980.7190	951.0559	745.4482	745.4482	92.1263	604.7715	604.7715	167.9549	416.8155	416.8155	245.8870	213.6838	213.6838	445.0876
เป้าหมาย : แนวทางย่อยการพัฒนาบริการประชาชน		1,980.7190	1,980.7190	951.0559	745.4482	745.4482	92.1263	604.7715	604.7715	167.9549	416.8155	416.8155	245.8870	213.6838	213.6838	445.0876
เป้าหมายการให้บริการกระทรวง : องค์กรมธรรมณสูง คอบใจทย์ ประชาชน ยึดถือธรรมภิบาล		1,980.7190	1,980.7190	951.0559	745.4482	745.4482	92.1263	604.7715	604.7715	167.9549	416.8155	416.8155	245.8870	213.6838	213.6838	445.0876
- ตัวชี้วัดเชิงปริมาณ : ร้อยละของจำนวนเรื่องร้องเรียนร้องทุกข์ที่ รับเข้าใหม่และแก้ไขปัญหานั้นได้ข้อยุติในปีงบประมาณ	ร้อยละ	92	92	98.62			0			0			98.62	92	92	

ยุทธศาสตร์ชาติ - แผนแม่บทภายใต้ยุทธศาสตร์ชาติ - แผนย่อยของแผนแม่บทฯ ยุทธศาสตร์จัดสรร - แผนงาน - เป้าประสงค์เชิงยุทธศาสตร์ เป้าหมายการให้บริการกระทรวง - เป้าหมายการให้บริการหน่วยงาน - ผลผลิต/ โครงการ - กิจกรรม	หน่วยนับ	รวมทั้งสิ้น			ไตรมาส 1 (ค.ค. - ธ.ค.)			ไตรมาส 2 (ม.ค. - มิ.ค.)			ไตรมาส 3 (เม.ย. - มิ.ย.)			ไตรมาส 4 (ก.ค. - ก.ย.)		
		แผน (ชั้น พ.ร.บ.)	แผน (ชั้น บริหาร)	ผล	แผน (ชั้น พ.ร.บ.)	แผน (ชั้น บริหาร)	ผล	แผน (ชั้น พ.ร.บ.)	แผน (ชั้น บริหาร)	ผล	แผน (ชั้น พ.ร.บ.)	แผน (ชั้น บริหาร)	ผล	แผน (ชั้น พ.ร.บ.)	แผน (ชั้น บริหาร)	ผล
- ตัวชี้วัดเชิงปริมาณ : ร้อยละขององค์กรปกครองส่วนท้องถิ่นที่ผ่าน เกณฑ์การประเมินประสิทธิภาพ (Local Performance Assessment : LPA)	ร้อยละ	75	75	75.14			0						0	75	75	75.14
- ตัวชี้วัดเชิงปริมาณ : ร้อยละของเทศบาลและองค์การบริหารส่วน ตำบลที่นำแผนชุมชนสู่การพัฒนาท้องถิ่นตามเกณฑ์ที่กำหนด	ร้อยละ	-	-	-										-	-	-
- ตัวชี้วัดเชิงคุณภาพ : ร้อยละของคะแนนการประเมินคุณธรรมและ ความโปร่งใสในการดำเนินงาน (Integrity and Transparency Assessment : ITA) ในภาพรวมของหน่วยงานในสังกัด กระทรวงมหาดไทยและจังหวัด (ส่วนราชการส่วนภูมิภาค)	ร้อยละ	89	89	95.61			0			0			0	89	89	95.61
เป้าหมายการให้บริการหน่วยงาน : องค์กรสมรรถนะสูง คอบ โจทย์ประชาชน ยึดหลักธรรมาภิบาล (ยุทธศาสตร์)		1,980.7190	1,980.7190	951.0559	745.4482	745.4482	92.1263	604.7715	604.7715	167.9549	416.8155	416.8155	245.8870	213.6838	213.6838	445.0876
โครงการที่ 1 : โครงการสนับสนุนการให้บริการด้านการรังวัด สำนักงานที่ดินทั่วประเทศ		80.7597	80.7597	63.0028	21.3387	21.3387	1.7248	35.5620	35.5620	16.3477	21.9690	21.9690	18.5722	1.8900	1.8900	26.3581
1. แผนการปฏิบัติงาน																
1.1 ตัวชี้วัด																
เชิงปริมาณ																
- จำนวนสำนักงานที่ดินที่ได้รับการสนับสนุนการ ให้บริการด้านการรังวัด	สำนักงาน	150	150	0	0	0		150	150		0	0		0	0	0
เชิงคุณภาพ																
- ร้อยละความสำเร็จของสำนักงานที่ดินที่สามารถ บริหารจัดการงานรังวัดให้เป็นไปตามมาตรการที่ กำหนด ไม่น้อยกว่า	ร้อยละ	80	80	63.69	0	0	65.73	80	80	64.93	0	0	59.52	0	0	64.57
เชิงเวลา																
- ระยะเวลาการดำเนินงานแล้วเสร็จตามแผนงานที่ กำหนดไว้	ร้อยละ	100	100	100	0	0		0	0		0	0		100	100	100
เชิงต้นทุน																
- ค่าใช้จ่ายในการดำเนินการเป็นไปตามที่กำหนด	ร้อยละ	100	100	100	0	0		0	0		0	0		100	100	100
1.2 กิจกรรมหลัก																
กิจกรรมที่ 1 : สนับสนุนการให้บริการด้านการรังวัด สำนักงานที่ดินทั่วประเทศ																
- ตัวชี้วัดเชิงปริมาณ : จำนวนสำนักงานที่ดินที่ได้รับ การสนับสนุนการให้บริการด้านการรังวัด	สำนักงาน	150	150	0	0	0		150	150		0	0		0	0	0
- ตัวชี้วัดเชิงคุณภาพ : ร้อยละความสำเร็จของ สำนักงานที่ดินที่สามารถบริหารจัดการงานรังวัดให้ เป็นไปตามมาตรการที่กำหนด ไม่น้อยกว่า	ร้อยละ	80	80	63.69	0	0	65.73	80	80	64.93	0	0	59.52	0	0	64.57

ยุทธศาสตร์ชาติ - แผนแม่บทภายใต้ยุทธศาสตร์ชาติ - แผนย่อยของแผนแม่บท ยุทธศาสตร์จัดสรร - แผนงาน - เป้าประสงค์เชิงยุทธศาสตร์ เป้าหมายการให้บริการกระทรวง - เป้าหมายการให้บริการหน่วยงาน - ผลผลิต/ โครงการ - กิจกรรม	หน่วยนับ	รวมทั้งสิ้น			ไตรมาส 1 (ค.ค. - ธ.ค.)			ไตรมาส 2 (ม.ค. - มิ.ค.)			ไตรมาส 3 (เม.ย. - มิ.ย.)			ไตรมาส 4 (ก.ค. - ก.ย.)		
		แผน (ชั้น พ.ร.บ.)	แผน (ชั้น บริหาร)	ผล	แผน (ชั้น พ.ร.บ.)	แผน (ชั้น บริหาร)	ผล	แผน (ชั้น พ.ร.บ.)	แผน (ชั้น บริหาร)	ผล	แผน (ชั้น พ.ร.บ.)	แผน (ชั้น บริหาร)	ผล	แผน (ชั้น พ.ร.บ.)	แผน (ชั้น บริหาร)	ผล
- ตัวชี้วัดเชิงเวลา : ระยะเวลาการดำเนินงานแล้ว เสร็จตามแผนงานที่กำหนดไว้		100	100	100	0	0		0	0		0	0		100	100	100
- ตัวชี้วัดเชิงต้นทุน : ค่าใช้จ่ายอยู่ในวงเงิน งบประมาณที่ได้รับ	ร้อยละ	100	100	100	0	0		0	0		0	0		100	100	100
2. แผนการใช้จ่ายงบประมาณ (2.1+2.2)		80.7597	80.7597	63.0028	21.3387	21.3387	1.7248	35.5620	35.5620	16.3477	21.9690	21.9690	18.5722	1.8900	1.8900	26.3581
2.1 งบประมาณ		80.7597	80.7597	63.0028	21.3387	21.3387	1.7248	35.5620	35.5620	16.3477	21.9690	21.9690	18.5722	1.8900	1.8900	26.3581
1. สนับสนุนการให้บริการด้านการรังวัดสำนักงาน ที่ดินทั่วประเทศ		80.7597	80.7597	63.0028	21.3387	21.3387	1.7248	35.5620	35.5620	16.3477	21.9690	21.9690	18.5722	1.8900	1.8900	26.3581
- รายจ่ายลงทุน		6.9000	6.9000	-	-	-	-	6.9000	6.9000	-	-	-	-	-	-	-
- รายจ่ายประจำ		73.8597	73.8597	63.0028	21.3387	21.3387	1.7248	28.6620	28.6620	16.3477	21.9690	21.9690	18.5722	1.8900	1.8900	26.3581
โครงการที่ 2 : โครงการพัฒนาสิ่งอำนวยความสะดวกในการ ให้บริการของสำนักงานที่ดิน		512.7485	512.7485	83.6345	103.2212	103.2212	1.3514	126.6151	126.6151	13.0035	145.7565	145.7565	33.3182	137.1557	137.1557	35.9615
1. แผนการปฏิบัติงาน																
1.1 ตัวชี้วัด																
เชิงปริมาณ																
- จำนวนหน่วยงานที่ได้รับการพัฒนาปรับปรุง ก่อสร้างสิ่งอำนวยความสะดวกเพื่อให้บริการ ประชาชน	แห่ง	189	189	209	134	134	53	52	52	87	1	1	25	2	2	44
เชิงคุณภาพ																
- ประชาชนมีความพึงพอใจต่องานบริการของ สำนักงานที่ดิน ไม่น้อยกว่า	ร้อยละ	80	80	93.86	0	0		0	0		0	0		80	80	93.86
เชิงเวลา																
- ระยะเวลาการดำเนินงานแล้วเสร็จตามแผนงานที่ กำหนดไว้	ร้อยละ	100	100	100	0	0		0	0		0	0		100	100	100
เชิงต้นทุน																
- ค่าใช้จ่ายในการดำเนินการเป็นไปตามที่กำหนด	ร้อยละ	100	100	100	0	0		0	0		0	0		100	100	100
1.2 กิจกรรมหลัก																
กิจกรรมที่ 1 : พัฒนาสิ่งอำนวยความสะดวกในการ ให้บริการของสำนักงานที่ดิน																
- ตัวชี้วัดเชิงปริมาณ : จำนวนหน่วยงานที่ได้รับการ พัฒนาปรับปรุงก่อสร้างสิ่งอำนวยความสะดวกเพื่อ ให้บริการประชาชน	แห่ง	104	104	115	79	79	42	22	22	46	1	1	9	2	2	18

ยุทธศาสตร์ชาติ - แผนแม่บทภายใต้ยุทธศาสตร์ชาติ - แผนย่อยของแผนแม่บท ยุทธศาสตร์จัดสรร - แผนงาน - เป้าประสงค์เชิงยุทธศาสตร์ เป้าหมายการให้บริการกระทรวง - เป้าหมายการให้บริการหน่วยงาน - ผลผลิต/ โครงการ - กิจกรรม	หน่วยนับ	รวมทั้งสิ้น			ไตรมาส 1 (ค.ค. - ธ.ค.)			ไตรมาส 2 (ม.ค. - มิ.ค.)			ไตรมาส 3 (เม.ย. - มิ.ย.)			ไตรมาส 4 (ก.ค. - ก.ย.)		
		แผน (ชั้น พ.ร.บ.)	แผน (ชั้น บริหาร)	ผล	แผน (ชั้น พ.ร.บ.)	แผน (ชั้น บริหาร)	ผล	แผน (ชั้น พ.ร.บ.)	แผน (ชั้น บริหาร)	ผล	แผน (ชั้น พ.ร.บ.)	แผน (ชั้น บริหาร)	ผล	แผน (ชั้น พ.ร.บ.)	แผน (ชั้น บริหาร)	ผล
- ตัวชี้วัดเชิงคุณภาพ : ประชาชนมีความพึงพอใจต่อ งานบริการของสำนักงานที่ดิน ไม่น้อยกว่า	ร้อยละ	80	80	93.86	0	0		0	0		0	0		80	80	93.86
- ตัวชี้วัดเชิงเวลา : ระยะเวลาการดำเนินงานแล้ว เสร็จตามแผนงานที่กำหนดไว้	ร้อยละ	100	100	100	0	0		0	0		0	0		100	100	100
- ตัวชี้วัดเชิงต้นทุน : ค่าใช้จ่ายภายในวงเงิน งบประมาณที่ได้รับ	ร้อยละ	100	100	100	0	0		0	0		0	0		100	100	100
กิจกรรมที่ 2 : ปรับปรุงก่อสร้างอาคารสำนักงานที่ดิน และสิ่งก่อสร้างประกอบ																
- ตัวชี้วัดเชิงปริมาณ : จำนวนหน่วยงานที่ได้รับการ ปรับปรุงก่อสร้างอาคารสำนักงานที่ดินและ สิ่งก่อสร้างประกอบเพื่อให้บริการประชาชน	แห่ง	85	85	94	55	55	11	30	30	41	0	0	16	0	0	26
- ตัวชี้วัดเชิงคุณภาพ : ประชาชนมีความพึงพอใจต่อ งานบริการของสำนักงานที่ดินไม่น้อยกว่า	ร้อยละ	80	80	93.86	80	80		80	80		80	80		80	80	93.86
- ตัวชี้วัดเชิงเวลา : ระยะเวลาการดำเนินงานแล้ว เสร็จตามแผนงานที่กำหนดไว้	ร้อยละ	100	100	100	0	0		0	0		0	0		100	100	100
- ตัวชี้วัดเชิงต้นทุน : ค่าใช้จ่ายภายในวงเงิน งบประมาณที่ได้รับ	ร้อยละ	100	100	100	0	0		0	0		0	0		100	100	100
2. แผนการใช้จ่ายงบประมาณ (2.1+2.2)		512.7485	512.7485	83.6345	103.2212	103.2212	1.3514	126.6151	126.6151	13.0035	145.7565	145.7565	33.3182	137.1557	137.1557	35.9615
2.1 งบประมาณ		512.7485	512.7485	83.6345	103.2212	103.2212	1.3514	126.6151	126.6151	13.0035	145.7565	145.7565	33.3182	137.1557	137.1557	35.9615
1. พัฒนาสิ่งอำนวยความสะดวกในการให้บริการ ของสำนักงานที่ดิน		52.1445	52.1445	32.2447	22.6707	22.6707	0.9814	20.6200	20.6200	6.6805	4.6283	4.6283	10.8144	4.2255	4.2255	13.7684
- รายจ่ายลงทุน		52.0167	52.0167	32.2447	22.6068	22.6068	0.9814	20.5561	20.5561	6.6805	4.6283	4.6283	10.8144	4.2255	4.2255	13.7684
- รายจ่ายประจำ		0.1278	0.1278	-	0.0639	0.0639	-	0.0639	0.0639	-	-	-	-	-	-	-
2. ปรับปรุงก่อสร้างอาคารสำนักงานที่ดินและ สิ่งก่อสร้างประกอบ		460.6040	460.6040	51.3898	80.5505	80.5505	0.3700	105.9951	105.9951	6.3230	141.1282	141.1282	22.5039	132.9302	132.9302	22.1930
- รายจ่ายลงทุน		460.6040	460.6040	51.3898	80.5505	80.5505	0.3700	105.9951	105.9951	6.3230	141.1282	141.1282	22.5039	132.9302	132.9302	22.1930
โครงการที่ 3 : โครงการเพิ่มประสิทธิภาพการให้บริการของ สำนักงานที่ดินเพื่อรองรับสำนักงานที่ดินอิเล็กทรอนิกส์		754.0933	754.0933	251.9175	401.4311	401.4311	8.6023	251.4526	251.4526	27.0881	89.7440	89.7440	61.7359	11.4656	11.4656	154.4911
1. แผนการปฏิบัติงาน																
1.1 ตัวชี้วัด																
เชิงปริมาณ																
- จำนวนสำนักงานที่ดินที่ได้รับการยกระดับ การให้บริการประชาชนด้วยระบบอิเล็กทรอนิกส์	แห่ง	110	110	118	0	0	13	0	0	105	0	0	0	110	110	0

ยุทธศาสตร์ชาติ - แผนแม่บทภายใต้ยุทธศาสตร์ชาติ - แผนย่อยของแผนแม่บท ยุทธศาสตร์จัดสรร - แผนงาน - เป้าประสงค์เชิงยุทธศาสตร์ เป้าหมายการให้บริการกระทรวง - เป้าหมายการให้บริการหน่วยงาน - ผลผลิต/ โครงการ - กิจกรรม	หน่วยนับ	รวมทั้งสิ้น			ไตรมาส 1 (ต.ค. - ธ.ค.)			ไตรมาส 2 (ม.ค. - มิ.ค.)			ไตรมาส 3 (เม.ย. - มิ.ย.)			ไตรมาส 4 (ก.ค. - ก.ย.)		
		แผน (ชั้น พ.ร.บ.)	แผน (ชั้น บริหาร)	ผล	แผน (ชั้น พ.ร.บ.)	แผน (ชั้น บริหาร)	ผล	แผน (ชั้น พ.ร.บ.)	แผน (ชั้น บริหาร)	ผล	แผน (ชั้น พ.ร.บ.)	แผน (ชั้น บริหาร)	ผล	แผน (ชั้น พ.ร.บ.)	แผน (ชั้น บริหาร)	ผล
1.1 ตัวชี้วัด																
เชิงปริมาณ																
- จำนวนประชาชนที่ได้รับการบริการ	ล้านราย	13.00	13.00	12.54	3.22	3.22	3.31	3.24	3.24	3.09	3.27	3.27	3.27	3.27	3.27	2.86
เชิงคุณภาพ																
- ประชาชนมีความเชื่อมั่นต่องานบริการของกรม ที่ดิน ไม่น้อยกว่า	ร้อยละ	80	80	93.86	80	80		80	80		80	80		80	80	93.86
เชิงเวลา																
- ระยะเวลาการดำเนินงานแล้วเสร็จตามแผนงานที่ กำหนดไว้	ร้อยละ	100	100	100	0	0		0	0		0	0		100	100	100
เชิงต้นทุน																
- ค่าใช้จ่ายในการดำเนินการเป็นไปตามที่กำหนด	ร้อยละ	100	100	100	0	0		0	0		0	0		100	100	100
1.2 กิจกรรมหลัก																
กิจกรรมที่ 1 : บริการด้านทะเบียนที่ดินและรังวัดที่ดิน ในสำนักงานที่ดิน																
- ตัวชี้วัดเชิงปริมาณ : จำนวนประชาชนที่ได้รับการ บริการด้านทะเบียนและรังวัด	ล้านราย	13.00	13.00	12.54	3.22	3.22	3.31	3.24	3.24	3.09	3.27	3.27	3.27	3.27	3.27	2.86
- ตัวชี้วัดเชิงคุณภาพ : ประชาชนมีความพึงพอใจต่อ งานบริการด้านทะเบียนและรังวัดของสำนักงานที่ดิน ไม่น้อยกว่า	ร้อยละ	80	80	93.86	80	80		80	80		80	80		80	80	93.86
- ตัวชี้วัดเชิงเวลา : ระยะเวลาการดำเนินงานแล้ว เสร็จตามแผนงานที่กำหนดไว้	ร้อยละ	100	100	100	0	0		0	0		0	0		100	100	100
- ตัวชี้วัดเชิงต้นทุน : ค่าใช้จ่ายภายในวงเงิน งบประมาณที่ได้รับ	ร้อยละ	100	100	100	0	0		0	0		0	0		100	100	100
กิจกรรมที่ 2 : เพิ่มประสิทธิภาพระบบการดูแล หลักฐานทางทะเบียนที่ดิน																
- ตัวชี้วัดเชิงปริมาณ : จำนวนหลักฐานทางทะเบียน ที่ดินและการรังวัดที่ดินได้รับการดูแลรักษาและ ปรับปรุง	ล้านแปลง	37	37	40.87	37	37	40.63	37	37	40.74	37	37	40.75	37	37	40.87
- ตัวชี้วัดเชิงคุณภาพ : หลักฐานทางทะเบียนที่ดิน ของประชาชนได้รับการดูแลรักษาอย่างปลอดภัย ไม่ น้อยกว่า	ร้อยละ	80	80	95	80	80		80	80		80	80		80	80	95
- ตัวชี้วัดเชิงเวลา : ระยะเวลาการดำเนินงานแล้ว เสร็จตามแผนงานที่กำหนดไว้	ร้อยละ	100	100	100	0	0		0	0		0	0		100	100	100

ยุทธศาสตร์ชาติ - แผนแม่บทภายใต้ยุทธศาสตร์ชาติ - แผนย่อยของแผนแม่บท ยุทธศาสตร์จัดสรร - แผนงาน - เป้าประสงค์เชิงยุทธศาสตร์ เป้าหมายการให้บริการกระทรวง - เป้าหมายการให้บริการหน่วยงาน - ผลผลิต/ โครงการ - กิจกรรม	หน่วยนับ	รวมทั้งสิ้น			ไตรมาส 1 (ค.ค. - ธ.ค.)			ไตรมาส 2 (ม.ค. - มิ.ค.)			ไตรมาส 3 (เม.ย. - มิ.ย.)			ไตรมาส 4 (ก.ค. - ก.ย.)		
		แผน (ชั้น พ.ร.บ.)	แผน (ชั้น บริหาร)	ผล	แผน (ชั้น พ.ร.บ.)	แผน (ชั้น บริหาร)	ผล	แผน (ชั้น พ.ร.บ.)	แผน (ชั้น บริหาร)	ผล	แผน (ชั้น พ.ร.บ.)	แผน (ชั้น บริหาร)	ผล	แผน (ชั้น พ.ร.บ.)	แผน (ชั้น บริหาร)	ผล
- ตัวชี้วัดเชิงต้นหุน : ค่าใช้จ่ายอยู่ในวงเงิน งบประมาณที่ได้รับ	ร้อยละ	100	100	100	0	0		0	0		0	0		100	100	100
2. แผนการใช้จ่ายงบประมาณ (2.1+2.2)		633.1175	633.1175	552.5011	219.4572	219.4572	80.4479	191.1418	191.1418	111.5157	159.3460	159.3460	132.2607	63.1725	63.1725	228.2769
2.1 งบประมาณ		633.1175	633.1175	552.5011	219.4572	219.4572	80.4479	191.1418	191.1418	111.5157	159.3460	159.3460	132.2607	63.1725	63.1725	228.2769
1. บริการด้านทะเบียนที่ดินและรังวัดที่ดินใน สำนักงานที่ดิน		590.3682	590.3682	520.4043	206.8550	206.8550	74.6087	177.5745	177.5745	102.1290	146.1791	146.1791	123.4874	59.7596	59.7596	220.1792
- รายจ่ายลงทุน		37.7682	37.7682	34.6788	-	-	-	37.7682	37.7682	-	-	-	-	-	-	34.6788
- รายจ่ายประจำ		552.6000	552.6000	485.7255	206.8550	206.8550	74.6087	139.8063	139.8063	102.1290	146.1791	146.1791	123.4874	59.7596	59.7596	185.5004
2. เพิ่มประสิทธิภาพระบบการดูแลหลักฐานทาง ทะเบียนที่ดิน		42.7493	42.7493	32.0968	12.6022	12.6022	5.8392	13.5673	13.5673	9.3866	13.1669	13.1669	8.7732	3.4129	3.4129	8.0977
- รายจ่ายลงทุน		0.6008	0.6008	0.6008	0.6008	0.6008	-	-	-	0.6008	-	-	-	-	-	-
- รายจ่ายประจำ		42.1485	42.1485	31.4960	12.0014	12.0014	5.8392	13.5673	13.5673	8.7859	13.1669	13.1669	8.7732	3.4129	3.4129	8.0977
สัดส่วนของกระบวนการที่ปรับเปลี่ยนให้เป็นดิจิทัลต่อกระบวนการ ทั้งหมดที่สามารถปรับเปลี่ยนให้อยู่ในรูปแบบดิจิทัล ไม่น้อยกว่า ร้อยละ 58.59		126.7200	126.7200	11.5350	-	-	-	19.0080	19.0080	-	23.6160	23.6160	-	84.0960	84.0960	11.5350
ยุทธศาสตร์จัดสรร : ยุทธศาสตร์ด้านการปรับสมดุลและพัฒนาระบบการ บริหารจัดการภาครัฐ		126.7200	126.7200	11.5350	-	-	-	19.0080	19.0080	-	23.6160	23.6160	-	84.0960	84.0960	11.5350
แผนงาน : แผนงานบูรณาการรัฐบาลดิจิทัล		126.7200	126.7200	11.5350	-	-	-	19.0080	19.0080	-	23.6160	23.6160	-	84.0960	84.0960	11.5350
เป้าหมาย : แผนงานบูรณาการรัฐบาลดิจิทัล		126.7200	126.7200	11.5350	-	-	-	19.0080	19.0080	-	23.6160	23.6160	-	84.0960	84.0960	11.5350
เป้าหมายการให้บริการกระทรวง : องค์การสมรรถนะสูง คอบใจไทย ประชาชน ยึดหลักธรรมาภิบาล		126.7200	126.7200	11.5350	-	-	-	19.0080	19.0080	-	23.6160	23.6160	-	84.0960	84.0960	11.5350
- ตัวชี้วัดเชิงปริมาณ : ร้อยละของจำนวนเรื่องร้องเรียนร้องทุกข์ที่ รับเข้าใหม่และแก้ไขปัญหานั้นได้ข้อยุติในงบประมาณ	ร้อยละ	92	92	98.62				0					98.62	92	92	
- ตัวชี้วัดเชิงปริมาณ : ร้อยละขององค์กรปกครองส่วนท้องถิ่นที่ผ่าน เกณฑ์การประเมินประสิทธิภาพ (Local Performance Assessment : LPA)	ร้อยละ	75	75	75.14				0					0	75	75	75.14
- ตัวชี้วัดเชิงปริมาณ : ร้อยละของเทศบาลและองค์การบริหารส่วน ตำบลที่นำแผนชุมชนสู่การพัฒนาท้องถิ่นตามเกณฑ์ที่กำหนด	ร้อยละ	-	-	-										-	-	-
- ตัวชี้วัดเชิงคุณภาพ : ร้อยละของคะแนนการประเมินคุณธรรมและ ความโปร่งใสในการดำเนินงาน (Integrity and Transparency Assessment : ITA) ในภาพรวมของหน่วยงานในสังกัด กระทรวงมหาดไทยและจังหวัด (ส่วนราชการส่วนภูมิภาค)	ร้อยละ	89	89	95.61				0					0	89	89	95.61

ยุทธศาสตร์ชาติ - แผนแม่บทภายใต้ยุทธศาสตร์ชาติ - แผนย่อยของแผนแม่บท ยุทธศาสตร์จัดสรร - แผนงาน - เป้าประสงค์เชิงยุทธศาสตร์ เป้าหมายการให้บริการกระทรวง - เป้าหมายการให้บริการหน่วยงาน - ผลผลิต/ โครงการ - กิจกรรม	หน่วยนับ	รวมทั้งสิ้น			ไตรมาส 1 (ก.ค. - ธ.ค.)			ไตรมาส 2 (ม.ค. - มิ.ค.)			ไตรมาส 3 (เม.ย. - มิ.ย.)			ไตรมาส 4 (ก.ค. - ก.ย.)		
		แผน (ชั้น พ.ร.บ.)	แผน (ชั้น บริหาร)	ผล	แผน (ชั้น พ.ร.บ.)	แผน (ชั้น บริหาร)	ผล	แผน (ชั้น พ.ร.บ.)	แผน (ชั้น บริหาร)	ผล	แผน (ชั้น พ.ร.บ.)	แผน (ชั้น บริหาร)	ผล	แผน (ชั้น พ.ร.บ.)	แผน (ชั้น บริหาร)	ผล
- ตัวชี้วัดเชิงปริมาณ : ให้บริการข้อมูลเชิงตำแหน่ง ความละเอียดถูกต้องสูงแก่หน่วยงานภายนอกทั้ง ภาครัฐ ภาคเอกชนและประชาชน ไม่น้อยกว่า	ราย	3,000	3,000	3,309	750	750	819	750	750	836	750	750	814	750	750	840
- ตัวชี้วัดเชิงคุณภาพ : สามารถให้บริการข้อมูลเชิง ตำแหน่งความละเอียดถูกต้องสูงผ่านระบบ RTK GNSS Network ได้อย่างต่อเนื่องและมีประสิทธิภาพ	ร้อยละ	100	100	100	0	0	100	0	0	100	0	0	100	100	100	100
- ตัวชี้วัดเชิงเวลา : ระยะเวลาการดำเนินงานแล้ว เสร็จตามแผนงานที่กำหนดไว้	ร้อยละ	100	100	100	0	0		0	0		0	0		100	100	100
- ตัวชี้วัดเชิงต้นทุน : ค่าใช้จ่ายอยู่ในวงเงิน งบประมาณที่ได้รับ	ร้อยละ	100	100	100	0	0		0	0		0	0		100	100	100
2. แผนการใช้จ่ายงบประมาณ (2.1+2.2)		48.0000	48.0000	-	-	-	-	7.2000	7.2000	-	-	-	-	40.8000	40.8000	-
2.1 งบประมาณ		48.0000	48.0000	-	-	-	-	7.2000	7.2000	-	-	-	-	40.8000	40.8000	-
1. เพิ่มประสิทธิภาพศูนย์ควบคุมของระบบ โครงข่ายการรังวัดด้วยดาวเทียมแบบจลน์เพื่อเป็น แพลตฟอร์มกลางภาครัฐในการให้บริการเชิง ตำแหน่งของประเทศ		48.0000	48.0000	-	-	-	-	7.2000	7.2000	-	-	-	-	40.8000	40.8000	-
- รายจ่ายลงทุน		48.0000	48.0000	-	-	-	-	7.2000	7.2000	-	-	-	-	40.8000	40.8000	-
โครงการที่ 2 : โครงการเพิ่มประสิทธิภาพการรักษาความมั่นคง ปลอดภัยเพื่อบูรณาการข้อมูลภัยคุกคามทางไซเบอร์กับ แพลตฟอร์มกลางสำนักงานคณะกรรมการการรักษาความมั่นคง ปลอดภัยไซเบอร์แห่งชาติ		78.7200	78.7200	11.5350	-	-	-	11.8080	11.8080	-	23.6160	23.6160	-	43.2960	43.2960	11.5350
1. แผนการปฏิบัติงาน																
1.1 ตัวชี้วัด																
เชิงปริมาณ																
- ร้อยละภัยคุกคามทางไซเบอร์ที่ได้รับรายงานไปยัง สภ.ช. ไม่น้อยกว่า	ร้อยละ	99	99	0	0	0		0	0		39	39		60	60	0
เชิงคุณภาพ																
- ร้อยละความสำเร็จในการดำเนินการตามประมวล แนวทางปฏิบัติและกรอบมาตรฐานด้านการรักษา ความมั่นคงปลอดภัยไซเบอร์ ไม่น้อยกว่า	ร้อยละ	90	90	90	0	0		0	0		90	90		0	0	90
เชิงเวลา																
- ระยะเวลาการดำเนินงานแล้วเสร็จตามแผนงานที่ กำหนดไว้	ร้อยละ	100	100	40	0	0		15	15		30	30		55	55	40

ยุทธศาสตร์ชาติ - แผนแม่บทภายใต้ยุทธศาสตร์ชาติ - แผนย่อยของแผนแม่บท ยุทธศาสตร์จัดสรร - แผนงาน - เป้าประสงค์เชิงยุทธศาสตร์ เป้าหมายการให้บริการกระทรวง - เป้าหมายการให้บริการหน่วยงาน - ผลผลิต/ โครงการ - กิจกรรม	หน่วยนับ	รวมทั้งสิ้น			ไตรมาส 1 (ค.ค. - ธ.ค.)			ไตรมาส 2 (ม.ค. - มิ.ค.)			ไตรมาส 3 (เม.ย. - มิ.ย.)			ไตรมาส 4 (ก.ค. - ก.ย.)		
		แผน (ชั้น พ.ร.บ.)	แผน (ชั้น บริหาร)	ผล	แผน (ชั้น พ.ร.บ.)	แผน (ชั้น บริหาร)	ผล	แผน (ชั้น พ.ร.บ.)	แผน (ชั้น บริหาร)	ผล	แผน (ชั้น พ.ร.บ.)	แผน (ชั้น บริหาร)	ผล	แผน (ชั้น พ.ร.บ.)	แผน (ชั้น บริหาร)	ผล
เชิงรับ																
- ค่าใช้จ่ายในการดำเนินการเป็นไปตามที่กำหนด	ร้อยละ	100	100	100	0	0		15	15		30	30		55	55	100
1.2 กิจกรรมหลัก																
กิจกรรมที่ 1 : เพิ่มประสิทธิภาพการรักษาความมั่นคง ปลอดภัยเพื่อบูรณาการข้อมูลภัยคุกคามทางไซเบอร์ กับแพลตฟอร์มกลางสำนักงานคณะกรรมการการ รักษาความมั่นคงปลอดภัยไซเบอร์แห่งชาติ																
- ตัวชี้วัดเชิงปริมาณ : ร้อยละภัยคุกคามทางไซเบอร์ ที่ได้รายงานไปยัง สกนช. ไม่น้อยกว่า	ร้อยละ	99	99	0	0	0		0	0		39	39		60	60	0
- ตัวชี้วัดเชิงคุณภาพ : ร้อยละความสำเร็จในการ ดำเนินการตามประมวลกฎหมายวิธีปฏิบัติและกรอบ มาตรฐานด้านการรักษาความมั่นคงปลอดภัยไซเบอร์ ไม่น้อยกว่า	ร้อยละ	90	90	90	0	0		0	0		90	90		0	0	90
- ตัวชี้วัดเชิงเวลา : ระยะเวลาการดำเนินงานแล้ว เสร็จตามแผนงานที่กำหนดไว้	ร้อยละ	100	100	40	0	0		0	0		0	0		100	100	40
- ตัวชี้วัดเชิงต้นทุน : ค่าใช้จ่ายอยู่ในวงเงิน งบประมาณที่ได้รับ	ร้อยละ	100	100	100	0	0		0	0		0	0		100	100	100
2. แผนการใช้จ่ายงบประมาณ (2.1+2.2)		78.7200	78.7200	11.5350	-	-	-	11.8080	11.8080	-	23.6160	23.6160	-	43.2960	43.2960	11.5350
2.1 งบประมาณ		78.7200	78.7200	11.5350	-	-	-	11.8080	11.8080	-	23.6160	23.6160	-	43.2960	43.2960	11.5350
1. เพิ่มประสิทธิภาพการรักษาความมั่นคง ปลอดภัยเพื่อบูรณาการข้อมูลภัยคุกคามทางไซ เบอร์กับแพลตฟอร์มกลางสำนักงาน คณะกรรมการการรักษาความมั่นคงปลอดภัยไซ เบอร์แห่งชาติ		78.7200	78.7200	11.5350	-	-	-	11.8080	11.8080	-	23.6160	23.6160	-	43.2960	43.2960	11.5350
- ใช้จ่ายลงทุน		78.7200	78.7200	11.5350	-	-	-	11.8080	11.8080	-	23.6160	23.6160	-	43.2960	43.2960	11.5350
แผนย่อยของแผนแม่บทภายใต้ยุทธศาสตร์ชาติ : การปรับสมดุลภาครัฐ		2.6048	2.6048	1.2878	-	-	-	-	-	-	-	-	0.3537	2.6048	2.6048	0.9341
เป้าหมายแผนย่อยของแผนแม่บทภายใต้ยุทธศาสตร์ชาติ : เปิดโอกาส ให้ภาคส่วนต่าง ๆ มีส่วนร่วมในการจัดบริการสาธารณะและกิจกรรม สาธารณะอย่างเหมาะสม		2.6048	2.6048	1.2878	-	-	-	-	-	-	-	-	0.3537	2.6048	2.6048	0.9341
ความสำเร็จของการเปิดให้ภาคส่วนอื่นเข้ามาดำเนินการบริการ สาธารณะ ไม่น้อยกว่า ร้อยละ 35		2.6048	2.6048	1.2878	-	-	-	-	-	-	-	-	0.3537	2.6048	2.6048	0.9341
ยุทธศาสตร์จัดสรร : ยุทธศาสตร์ด้านการปรับสมดุลและพัฒนาระบบการ บริหารจัดการภาครัฐ		2.6048	2.6048	1.2878	-	-	-	-	-	-	-	-	0.3537	2.6048	2.6048	0.9341

ยุทธศาสตร์ชาติ - แผนแม่บทภายใต้ยุทธศาสตร์ชาติ - แผนย่อยของแผนแม่บทฯ ยุทธศาสตร์จัดสรร - แผนงาน - เป้าประสงค์เชิงยุทธศาสตร์ เป้าหมายการให้บริการกระทรวง - เป้าหมายการให้บริการหน่วยงาน - ผลผลิต/ โครงการ - กิจกรรม	หน่วยนับ	รวมทั้งสิ้น			ไตรมาส 1 (ต.ค. - ธ.ค.)			ไตรมาส 2 (ม.ค. - มิ.ค.)			ไตรมาส 3 (เม.ย. - มิ.ย.)			ไตรมาส 4 (ก.ค. - ก.ย.)		
		แผน (ชั้น พ.ร.บ.)	แผน (ชั้น บริหาร)	ผล	แผน (ชั้น พ.ร.บ.)	แผน (ชั้น บริหาร)	ผล	แผน (ชั้น พ.ร.บ.)	แผน (ชั้น บริหาร)	ผล	แผน (ชั้น พ.ร.บ.)	แผน (ชั้น บริหาร)	ผล	แผน (ชั้น พ.ร.บ.)	แผน (ชั้น บริหาร)	ผล
- ร้อยละความสำเร็จในการกำหนดแนวทางหรือ มาตรการในการกำกับดูแลข้างวังวัดเอกชน ไม่น้อย กว่า	ร้อยละ	80	80	100	0	0		0	0		0	0		80	80	100
เชิงคุณภาพ																
- ความพึงพอใจของประชาชนในการใช้บริการข้าง วังวัดเอกชน ไม่น้อยกว่า	ร้อยละ	80	80	95	0	0		0	0		0	0		80	80	95
เชิงเวลา																
- ระยะเวลาการดำเนินงานแล้วเสร็จตามแผนงานที่ กำหนดไว้	ร้อยละ	100	100	100	0	0		0	0		0	0		100	100	100
เชิงต้นทุน																
- ค่าใช้จ่ายในการดำเนินการเป็นไปตามที่กำหนด	ร้อยละ	100	100	100	0	0		0	0		0	0		100	100	100
1.2 กิจกรรมหลัก																
กิจกรรมที่ 1 : ยกระดับมาตรฐานและสร้างกรอบแนว ทางการปฏิบัติงานวังวัดของข้างวังวัดเอกชน																
- ตัวชี้วัดเชิงปริมาณ : ร้อยละความสำเร็จในการ กำหนดแนวทางหรือมาตรการในการกำกับดูแลข้าง วังวัดเอกชน ไม่น้อยกว่า	ร้อยละ	80	80	100	0	0		0	0		0	0		80	80	100
- ตัวชี้วัดเชิงคุณภาพ : ความพึงพอใจของประชาชน ในการใช้บริการข้างวังวัดเอกชน ไม่น้อยกว่า	ร้อยละ	80	80	95	0	0		0	0		0	0		80	80	95
- ตัวชี้วัดเชิงเวลา : ระยะเวลาการดำเนินงานแล้ว เสร็จตามแผนงานที่กำหนดไว้	ร้อยละ	100	100	100	0	0		0	0		0	0		100	100	100
- ตัวชี้วัดเชิงต้นทุน : ค่าใช้จ่ายอยู่ในวงเงิน งบประมาณที่ได้รับ	ร้อยละ	100	100	100	0	0		0	0		0	0		100	100	100
2. แผนการใช้จ่ายงบประมาณ (2.1+2.2)		2.6048	2.6048	1.2878	-	-	-	-	-	-	-	-	0.3537	2.6048	2.6048	0.9341
2.1 งบประมาณ		2.6048	2.6048	1.2878	-	-	-	-	-	-	-	-	0.3537	2.6048	2.6048	0.9341
1. ยกระดับมาตรฐานและสร้างกรอบแนวทางการ ปฏิบัติงานวังวัดของข้างวังวัดเอกชน		2.6048	2.6048	1.2878	-	-	-	-	-	-	-	-	0.3537	2.6048	2.6048	0.9341
- รายจ่ายลงทุน		2.6048	2.6048	1.2878	-	-	-	-	-	-	-	-	0.3537	2.6048	2.6048	0.9341
แผนย่อยของแผนแม่บทภายใต้ยุทธศาสตร์ชาติ : การสร้างและพัฒนา บุคลากรภาครัฐ		7.2024	7.2024	7.0996	0.9862	0.9862	2.7435	3.6031	3.6031	1.1815	1.2167	1.2167	1.5888	1.3964	1.3964	1.5858
เป้าหมายแผนย่อยของแผนแม่บทภายใต้ยุทธศาสตร์ชาติ : บุคลากร ภาครัฐยึดค่านิยมในการทำงานเพื่อประชาชน ยึดหลักคุณธรรม จริยธรรม มีจิตสำนึก มีความสามารถสูง มุ่งมั่น และเป็นมืออาชีพ		7.2024	7.2024	7.0996	0.9862	0.9862	2.7435	3.6031	3.6031	1.1815	1.2167	1.2167	1.5888	1.3964	1.3964	1.5858

ยุทธศาสตร์ชาติ - แผนแม่บทภายใต้ยุทธศาสตร์ชาติ - แผนย่อยของแผนแม่บท ยุทธศาสตร์จัดสรร - แผนงาน - เป้าประสงค์เชิงยุทธศาสตร์ เป้าหมายการให้บริการกระทรวง - เป้าหมายการให้บริการหน่วยงาน - ผลผลิต/ โครงการ - กิจกรรม	หน่วยนับ	รวมทั้งสิ้น			ไตรมาส 1 (ค.ค. - ธ.ค.)			ไตรมาส 2 (ม.ค. - มิ.ค.)			ไตรมาส 3 (เม.ย. - มิ.ย.)			ไตรมาส 4 (ก.ค. - ก.ย.)		
		แผน (ชั้น พ.ร.บ.)	แผน (ชั้น บริหาร)	ผล	แผน (ชั้น พ.ร.บ.)	แผน (ชั้น บริหาร)	ผล	แผน (ชั้น พ.ร.บ.)	แผน (ชั้น บริหาร)	ผล	แผน (ชั้น พ.ร.บ.)	แผน (ชั้น บริหาร)	ผล	แผน (ชั้น พ.ร.บ.)	แผน (ชั้น บริหาร)	ผล
ดัชนีคุณธรรมและจริยธรรมของบุคลากรภาครัฐ ไม่น้อยกว่า 92.18 คะแนน		7.2024	7.2024	7.0996	0.9862	0.9862	2.7435	3.6031	3.6031	1.1815	1.2167	1.2167	1.5888	1.3964	1.3964	1.5858
ยุทธศาสตร์จัดสรร : ยุทธศาสตร์ด้านการปรับสมดุลและพัฒนาระบบการบริหารจัดการภาครัฐ		7.2024	7.2024	7.0996	0.9862	0.9862	2.7435	3.6031	3.6031	1.1815	1.2167	1.2167	1.5888	1.3964	1.3964	1.5858
แผนงาน : แผนงานยุทธศาสตร์พัฒนาบริการประชาชนและการพัฒนาประสิทธิภาพภาครัฐ		7.2024	7.2024	7.0996	0.9862	0.9862	2.7435	3.6031	3.6031	1.1815	1.2167	1.2167	1.5888	1.3964	1.3964	1.5858
เป้าหมาย : แนวทางย่อยการสร้างและพัฒนาบุคลากรภาครัฐ		7.2024	7.2024	7.0996	0.9862	0.9862	2.7435	3.6031	3.6031	1.1815	1.2167	1.2167	1.5888	1.3964	1.3964	1.5858
เป้าหมายการให้บริการกระทรวง : องค์กรสมรรถนะสูง คอบใจไทย ยึดหลักธรรมาภิบาล		7.2024	7.2024	7.0996	0.9862	0.9862	2.7435	3.6031	3.6031	1.1815	1.2167	1.2167	1.5888	1.3964	1.3964	1.5858
- ตัวชี้วัดเชิงปริมาณ : ร้อยละของจำนวนเรื่องร้องเรียนร้องทุกข์ที่รับเข้าใหม่และแก้ไขปัญหาคงเหลืออยู่ในปีงบประมาณ	ร้อยละ	92	92	98.62			0			0			98.62	92	92	
- ตัวชี้วัดเชิงปริมาณ : ร้อยละขององค์กรปกครองส่วนท้องถิ่นที่ผ่านเกณฑ์การประเมินประสิทธิภาพ (Local Performance Assessment : LPA)	ร้อยละ	75	75	75.14			0						0	75	75	75.14
- ตัวชี้วัดเชิงปริมาณ : ร้อยละของเทศบาลและองค์การบริหารส่วนตำบลที่นำแผนชุมชนสู่การพัฒนาท้องถิ่นตามเกณฑ์ที่กำหนด	ร้อยละ	-	-	-												
- ตัวชี้วัดเชิงคุณภาพ : ร้อยละของคะแนนการประเมินคุณธรรมและความโปร่งใสในการดำเนินงาน (Integrity and Transparency Assessment : ITA) ในภาพรวมของหน่วยงานในสังกัดกระทรวงมหาดไทยและจังหวัด (ส่วนราชการส่วนภูมิภาค)	ร้อยละ	89	89	95.61			0			0			0	89	89	95.61
เป้าหมายการให้บริการหน่วยงาน : องค์กรสมรรถนะสูง คอบใจประชาชน ยึดหลักธรรมาภิบาล (ยุทธศาสตร์)		7.2024	7.2024	7.0996	0.9862	0.9862	2.7435	3.6031	3.6031	1.1815	1.2167	1.2167	1.5888	1.3964	1.3964	1.5858
- ตัวชี้วัดเชิงปริมาณ : ร้อยละความสำเร็จของการพัฒนาองค์กรสู่การทำงานด้วยระบบดิจิทัล ไม่น้อยกว่า	ร้อยละ	80	80	80	0	0		0	0		0	0		80	80	80
- ตัวชี้วัดเชิงคุณภาพ : ประชาชนมีความพึงพอใจต่องานบริการของกรมที่ดิน ไม่น้อยกว่า	ร้อยละ	80	80	93.86	0	0		0	0		0	0		80	80	93.86
- ตัวชี้วัดเชิงเวลา : ระยะเวลาดำเนินงานแล้วเสร็จตามแผนงานที่กำหนดไว้		100	100	100	0	0		0	0		0	0		100	100	100
- ตัวชี้วัดเชิงต้นทุน : ค่าใช้จ่ายในการดำเนินการเป็นไปตามที่กำหนด		100	100	100	0	0		0	0		0	0		100	100	100
โครงการที่ 1 : โครงการพัฒนากำลังคนภาครัฐตามหลักธรรมาภิบาล		7.2024	7.2024	7.0996	0.9862	0.9862	2.7435	3.6031	3.6031	1.1815	1.2167	1.2167	1.5888	1.3964	1.3964	1.5858

ยุทธศาสตร์ชาติ - แผนแม่บทภายใต้ยุทธศาสตร์ชาติ - แผนย่อยของแผนแม่บทฯ ยุทธศาสตร์จัดสรร - แผนงาน - เป้าประสงค์เชิงยุทธศาสตร์ เป้าหมายการให้บริการกระทรวง - เป้าหมายการให้บริการหน่วยงาน - ผลผลิต/ โครงการ - กิจกรรม	หน่วยนับ	รวมทั้งสิ้น			ไตรมาส 1 (ค.ค. - ธ.ค.)			ไตรมาส 2 (ม.ค. - มิ.ค.)			ไตรมาส 3 (เม.ย. - มิ.ย.)			ไตรมาส 4 (ก.ค. - ก.ย.)		
		แผน (ชั้น พ.ร.บ.)	แผน (ชั้น บริหาร)	ผล	แผน (ชั้น พ.ร.บ.)	แผน (ชั้น บริหาร)	ผล	แผน (ชั้น พ.ร.บ.)	แผน (ชั้น บริหาร)	ผล	แผน (ชั้น พ.ร.บ.)	แผน (ชั้น บริหาร)	ผล	แผน (ชั้น พ.ร.บ.)	แผน (ชั้น บริหาร)	ผล
1. แผนการปฏิบัติงาน																
1.1 ตัวชี้วัด																
เชิงปริมาณ																
- บุคลากรที่ได้อบรมความรู้และทักษะที่เหมาะสมตามช่วงวัย ลักษณะการปฏิบัติงานเพื่อให้ บริการประชาชน	คน	1,000	1,000	4,687	60	60	359	260	260	137	80	80	170	600	600	4,021
เชิงคุณภาพ																
- ผู้เข้ารับการอบรมสามารถนำความรู้ไปใช้ในการ ปฏิบัติตามหลักเกณฑ์การวัดและประเมินผลที่ กำหนด ไม่น้อยกว่า	ร้อยละ	80	80	99.41	80	80	99.75	80	80	100	80	80	100	80	80	97.88
เชิงเวลา																
- ระยะเวลาการดำเนินงานแล้วเสร็จตามแผนงานที่ กำหนดไว้	ร้อยละ	100	100	100	0	0	0	0	0	0	0	0	0	100	100	100
เชิงต้นทุน																
- ค่าใช้จ่ายในการดำเนินการเป็นไปตามที่กำหนด	ร้อยละ	100	100	100	0	0	0	0	0	0	0	0	0	100	100	100
1.2 กิจกรรมหลัก																
กิจกรรมที่ 1 : พัฒนากำลังคนภาครัฐตามหลักธรรมาภิ บาล																
- ตัวชี้วัดเชิงปริมาณ : บุคลากรที่ได้อบรม ความรู้และทักษะที่เหมาะสมตามช่วงวัย ลักษณะ การปฏิบัติงานเพื่อให้บริการประชาชน	คน	1,000	1,000	4,687	60	60	359	260	260	137	80	80	170	600	600	4,021
- ตัวชี้วัดเชิงคุณภาพ : ผู้เข้ารับการอบรมสามารถนำ ความรู้ไปใช้ในการปฏิบัติตามหลักเกณฑ์ การวัดและประเมินผลที่กำหนด ไม่น้อยกว่า	ร้อยละ	80	80	99.41	80	80	99.75	80	80	100	80	80	100	80	80	97.88
- ตัวชี้วัดเชิงเวลา : ระยะเวลาการดำเนินงานแล้ว เสร็จตามแผนงานที่กำหนดไว้	ร้อยละ	100	100	100	0	0	0	0	0	0	0	0	0	100	100	100
- ตัวชี้วัดเชิงต้นทุน : ค่าใช้จ่ายอยู่ในวงเงิน งบประมาณที่ได้รับ	ร้อยละ	100	100	100	0	0	0	0	0	0	0	0	0	100	100	100
2. แผนการใช้จ่ายงบประมาณ (2.1+2.2)		7.2024	7.2024	7.0996	0.9862	0.9862	2.7435	3.6031	3.6031	1.1815	1.2167	1.2167	1.5888	1.3964	1.3964	1.5858
2.1 งบประมาณ		7.2024	7.2024	7.0996	0.9862	0.9862	2.7435	3.6031	3.6031	1.1815	1.2167	1.2167	1.5888	1.3964	1.3964	1.5858
1. พัฒนากำลังคนภาครัฐตามหลักธรรมาภิบาล		7.2024	7.2024	7.0996	0.9862	0.9862	2.7435	3.6031	3.6031	1.1815	1.2167	1.2167	1.5888	1.3964	1.3964	1.5858
- รายจ่ายประจำ		7.2024	7.2024	7.0996	0.9862	0.9862	2.7435	3.6031	3.6031	1.1815	1.2167	1.2167	1.5888	1.3964	1.3964	1.5858

ยุทธศาสตร์ชาติ - แผนแม่บทภายใต้ยุทธศาสตร์ชาติ - แผนย่อยของแผนแม่บท ยุทธศาสตร์จัดสรร - แผนงาน - เป้าประสงค์เชิงยุทธศาสตร์ เป้าหมายการให้บริการกระทรวง - เป้าหมายการให้บริการหน่วยงาน - ผลผลิต/ โครงการ - กิจกรรม	หน่วยนับ	รวมทั้งสิ้น			ไตรมาส 1 (ค.ค. - ธ.ค.)			ไตรมาส 2 (ม.ค. - มิ.ค.)			ไตรมาส 3 (เม.ย. - มิ.ย.)			ไตรมาส 4 (ก.ค. - ก.ย.)		
		แผน (ชั้น พ.ร.บ.)	แผน (ชั้น บริหาร)	ผล	แผน (ชั้น พ.ร.บ.)	แผน (ชั้น บริหาร)	ผล	แผน (ชั้น พ.ร.บ.)	แผน (ชั้น บริหาร)	ผล	แผน (ชั้น พ.ร.บ.)	แผน (ชั้น บริหาร)	ผล	แผน (ชั้น พ.ร.บ.)	แผน (ชั้น บริหาร)	ผล
เป้าหมายแผนแม่บทภายใต้ยุทธศาสตร์ชาติ : ภาครัฐมีการดำเนินการที่มี ประสิทธิภาพ ด้วยการนำนวัตกรรม เทคโนโลยีมาประยุกต์ใช้		116.5209	116.5209	20.8385	30.1119	30.1119	0.1242	40.8430	40.8430	1.8939	40.2260	40.2260	1.5835	5.3400	5.3400	17.2369
แผนย่อยของแผนแม่บทภายใต้ยุทธศาสตร์ชาติ : การพัฒนาระบบ บริหารงานภาครัฐ		116.5209	116.5209	20.8385	30.1119	30.1119	0.1242	40.8430	40.8430	1.8939	40.2260	40.2260	1.5835	5.3400	5.3400	17.2369
เป้าหมายแผนย่อยของแผนแม่บทภายใต้ยุทธศาสตร์ชาติ : ภาครัฐมี ขีดสมรรถนะสูงเทียบเท่ามาตรฐานสากลและมีความคล่องตัว		116.5209	116.5209	20.8385	30.1119	30.1119	0.1242	40.8430	40.8430	1.8939	40.2260	40.2260	1.5835	5.3400	5.3400	17.2369
สัดส่วนของหน่วยงานที่มีเกณฑ์การประเมินสถานะของหน่วยงาน ภาครัฐในการเป็นระบบราชการ 4.0 ที่อยู่ในระดับก้าวหน้าขึ้นไป ต่อหน่วยงานภาครัฐทั้งหมด ไม่น้อยกว่าร้อยละ 79.8		115.9071	115.9071	20.2247	29.8050	29.8050	-	40.5361	40.5361	1.6567	40.2260	40.2260	1.3977	5.3400	5.3400	17.1703
ยุทธศาสตร์จัดสรร : ยุทธศาสตร์ด้านการปรับสมดุลและพัฒนาระบบการ บริหารจัดการภาครัฐ		115.9071	115.9071	20.2247	29.8050	29.8050	-	40.5361	40.5361	1.6567	40.2260	40.2260	1.3977	5.3400	5.3400	17.1703
แผนงาน : แผนงานยุทธศาสตร์พัฒนาบริการประชาชนและการพัฒนา ประสิทธิภาพภาครัฐ		115.9071	115.9071	20.2247	29.8050	29.8050	-	40.5361	40.5361	1.6567	40.2260	40.2260	1.3977	5.3400	5.3400	17.1703
เป้าหมาย : แนวทางย่อยการพัฒนาบริการงานภาครัฐ		115.9071	115.9071	20.2247	29.8050	29.8050	-	40.5361	40.5361	1.6567	40.2260	40.2260	1.3977	5.3400	5.3400	17.1703
เป้าหมายการให้บริการกระทรวง : องค์การสมรรถนะสูง ตอบโจทย์ ประชาชน ยึดหลักธรรมาภิบาล		115.9071	115.9071	20.2247	29.8050	29.8050	-	40.5361	40.5361	1.6567	40.2260	40.2260	1.3977	5.3400	5.3400	17.1703
- ตัวชี้วัดเชิงปริมาณ : ร้อยละของจำนวนเรื่องร้องเรียนร้องทุกข์ที่ รับเข้าใหม่และแก้ไขปัญหาจนได้ข้อยุติในปีงบประมาณ	ร้อยละ	92	92	98.62			0			0			98.62	92	92	
- ตัวชี้วัดเชิงปริมาณ : ร้อยละขององค์กรปกครองส่วนท้องถิ่นที่ผ่าน เกณฑ์การประเมินประสิทธิภาพ (Local Performance Assessment : LPA)	ร้อยละ	75	75	75.14			0						0	75	75	75.14
- ตัวชี้วัดเชิงปริมาณ : ร้อยละของเทศบาลและองค์การบริหารส่วน ตำบลที่ผ่านแผนชุมชนสู่การพัฒนาท้องถิ่นตามเกณฑ์ที่กำหนด	ร้อยละ	-	-	-										-	-	-
- ตัวชี้วัดเชิงคุณภาพ : ร้อยละของคะแนนการประเมินคุณธรรมและ ความโปร่งใสในการดำเนินงาน (Integrity and Transparency Assessment : (ITA) ในภาพรวมของหน่วยงานในสังกัด กระทรวงมหาดไทยและจังหวัด (ส่วนราชการส่วนภูมิภาค)	ร้อยละ	89	89	95.61			0			0			0	89	89	95.61
เป้าหมายการให้บริการหน่วยงาน : องค์การสมรรถนะสูง ตอบ โจทย์ประชาชน ยึดหลักธรรมาภิบาล (ยุทธศาสตร์)		115.9071	115.9071	20.2247	29.8050	29.8050	-	40.5361	40.5361	1.6567	40.2260	40.2260	1.3977	5.3400	5.3400	17.1703
- ตัวชี้วัดเชิงปริมาณ : ร้อยละความสำเร็จของการพัฒนา องค์กรสู่การทำงานด้วยระบบดิจิทัล ไม่น้อยกว่า	ร้อยละ	80	80	80	0	0		0	0		0	0		80	80	80

ยุทธศาสตร์ชาติ - แผนแม่บทภายใต้ยุทธศาสตร์ชาติ - แผนย่อยของแผนแม่บท ยุทธศาสตร์จัดสรร - แผนงาน - เป้าประสงค์เชิงยุทธศาสตร์ เป้าหมายการให้บริการกระทรวง - เป้าหมายการให้บริการหน่วยงาน - ผลผลิต/ โครงการ - กิจกรรม	หน่วยนับ	รวมทั้งสิ้น			ไตรมาส 1 (ค.ค. - ธ.ค.)			ไตรมาส 2 (ม.ค. - มิ.ค.)			ไตรมาส 3 (เม.ย. - มิ.ย.)			ไตรมาส 4 (ก.ค. - ก.ย.)			
		แผน (ชั้น พ.ร.บ.)	แผน (ชั้น บริหาร)	ผล	แผน (ชั้น พ.ร.บ.)	แผน (ชั้น บริหาร)	ผล	แผน (ชั้น พ.ร.บ.)	แผน (ชั้น บริหาร)	ผล	แผน (ชั้น พ.ร.บ.)	แผน (ชั้น บริหาร)	ผล	แผน (ชั้น พ.ร.บ.)	แผน (ชั้น บริหาร)	ผล	
- ตัวชี้วัดเชิงคุณภาพ : ประชาชนมีความพึงพอใจต่องาน บริการของกรมที่ดิน ไม่น้อยกว่า	ร้อยละ	80	80	93.86	0	0		0	0		0	0		80	80	93.86	
- ตัวชี้วัดเชิงเวลา : ระยะเวลาดำเนินงานแล้วเสร็จตาม แผนงานที่กำหนดไว้		100	100	100	0	0		0	0		0	0		100	100	100	
- ตัวชี้วัดเชิงต้นทุน : ค่าใช้จ่ายในการดำเนินการเป็นไปตามที่ กำหนด		100	100	100	0	0		0	0		0	0		100	100	100	
โครงการที่ 1 : โครงการพัฒนาและปรับปรุงการปฏิบัติราชการ ด้วยนวัตกรรมและระบบการทำงานที่เป็นดิจิทัล		112.3000	112.3000	17.0075	29.8050	29.8050	-	38.4150	38.4150	-	38.7400	38.7400	-	5.3400	5.3400	17.0075	
1. แผนการปฏิบัติงาน																	
1.1 ตัวชี้วัด																	
เชิงปริมาณ																	
- จำนวนระบบหรือวิธีการปฏิบัติราชการที่ได้รับการ ปรับเปลี่ยนให้เป็นดิจิทัล	ระบบ	3	3	0	0	0		0	0		0	1	1	2	2	0	
เชิงคุณภาพ																	
- ร้อยละความสำเร็จของกรมที่ดินที่สอดคล้องกับวิธี ปฏิบัติราชการทางอิเล็กทรอนิกส์ ไม่น้อยกว่า	ร้อยละ	60	60	60	0	0		0	0		0	0		60	60	60	
เชิงเวลา																	
- ระยะเวลาการดำเนินงานแล้วเสร็จตามแผนงานที่ กำหนดไว้	ร้อยละ	100	100	30	0	0		0	0		0	0		100	100	30	
เชิงต้นทุน																	
- ค่าใช้จ่ายในการดำเนินการเป็นไปตามที่กำหนด	ร้อยละ	100	100	100	0	0		0	0		0	0		100	100	100	
1.2 กิจกรรมหลัก																	
กิจกรรมที่ 1 : พัฒนาและปรับปรุงการปฏิบัติราชการ ด้วยนวัตกรรมและระบบการทำงานที่เป็นดิจิทัล																	
- ตัวชี้วัดเชิงปริมาณ : จำนวนระบบหรือวิธีการ ปฏิบัติราชการที่ได้รับการปรับเปลี่ยนให้เป็นดิจิทัล	ระบบ	3	3	0	0	0		0	0		0	1	1	0	2	2	0
- ตัวชี้วัดเชิงคุณภาพ : ร้อยละความสำเร็จของกรม ที่ดินที่สอดคล้องกับวิธีปฏิบัติราชการ ทางอิเล็กทรอนิกส์ ไม่น้อยกว่า	ร้อยละ	60	60	60	0	0		0	0		0	0		60	60	60	

ยุทธศาสตร์ชาติ - แผนแม่บทภายใต้ยุทธศาสตร์ชาติ - แผนย่อยของแผนแม่บท ยุทธศาสตร์จัดสรร - แผนงาน - เป้าประสงค์เชิงยุทธศาสตร์ เป้าหมายการให้บริการกระทรวง - เป้าหมายการให้บริการหน่วยงาน - ผลผลิต/ โครงการ - กิจกรรม	หน่วยนับ	รวมทั้งสิ้น			ไตรมาส 1 (ต.ค. - ธ.ค.)			ไตรมาส 2 (ม.ค. - มี.ค.)			ไตรมาส 3 (เม.ย. - มิ.ย.)			ไตรมาส 4 (ก.ค. - ก.ย.)		
		แผน (ชั้น พ.ร.บ.)	แผน (ชั้น บริหาร)	ผล	แผน (ชั้น พ.ร.บ.)	แผน (ชั้น บริหาร)	ผล	แผน (ชั้น พ.ร.บ.)	แผน (ชั้น บริหาร)	ผล	แผน (ชั้น พ.ร.บ.)	แผน (ชั้น บริหาร)	ผล	แผน (ชั้น พ.ร.บ.)	แผน (ชั้น บริหาร)	ผล
- ตัวชี้วัดเชิงเวลา : ระยะเวลาการดำเนินงานแล้ว เสร็จตามแผนงานที่กำหนดไว้	ร้อยละ	100	100	30	0	0	0	0	0	0	0	0	100	100	30	
- ตัวชี้วัดเชิงต้นทุน : ค่าใช้จ่ายในการดำเนินการ เป็นไปตามที่กำหนด	ร้อยละ	100	100	100	0	0	0	0	0	0	0	0	100	100	100	
2. แผนการใช้จ่ายงบประมาณ (2.1+2.2)		112.3000	112.3000	17.0075	29.8050	29.8050	-	38.4150	38.4150	-	38.7400	38.7400	-	5.3400	5.3400	17.0075
2.1 งบประมาณ		112.3000	112.3000	17.0075	29.8050	29.8050	-	38.4150	38.4150	-	38.7400	38.7400	-	5.3400	5.3400	17.0075
1. พัฒนาและปรับปรุงวิธีการปฏิบัติราชการด้วย นวัตกรรมและระบบการทำงานที่เป็นดิจิทัล		112.3000	112.3000	17.0075	29.8050	29.8050	-	38.4150	38.4150	-	38.7400	38.7400	-	5.3400	5.3400	17.0075
- ใช้จ่ายลงทุน		108.3000	108.3000	14.7150	25.8050	25.8050	-	38.4150	38.4150	-	38.7400	38.7400	-	5.3400	5.3400	14.7150
- ใช้จ่ายประจำ		4.0000	4.0000	2.2925	4.0000	4.0000	-	-	-	-	-	-	-	-	-	2.2925
โครงการที่ 2 : โครงการพัฒนาและปรับปรุงกฎหมายเพื่อสร้าง และขยายโอกาสให้กับประชาชน		3.6071	3.6071	3.2172	-	-	-	2.1211	2.1211	1.6567	1.4860	1.4860	1.3977	-	-	0.1628
1. แผนการปฏิบัติงาน																
1.1 ตัวชี้วัด																
เชิงปริมาณ																
- ร้อยละความสำเร็จในการแก้ไขปรับปรุงกฎหมาย เพื่อสร้างโอกาสการเติบโตทางเศรษฐกิจและสังคม ไม่น้อยกว่า	ร้อยละ	60	60	100	0	0	0	60	60	50	60	60	50	0	0	0
เชิงคุณภาพ																
- สามารถสร้างความเชื่อมั่นให้กับประชาชนได้ ไม่ น้อยกว่า	ร้อยละ	80	80	90.84	0	0	0	80	80	0	80	80	0	0	90.84	
เชิงเวลา																
- ระยะเวลาการดำเนินงานแล้วเสร็จตามแผนงานที่ กำหนดไว้	ร้อยละ	100	100	100	0	0	0	0	0	0	0	0	100	100	100	
เชิงต้นทุน																
- ค่าใช้จ่ายในการดำเนินการเป็นไปตามที่กำหนด	ร้อยละ	100	100	100	0	0	0	0	0	0	0	0	100	100	100	
1.2 กิจกรรมหลัก																
กิจกรรมที่ 1 : พัฒนาและปรับปรุงกฎหมายเพื่อสร้าง และขยายโอกาสให้กับประชาชน																
- ตัวชี้วัดเชิงปริมาณ : ร้อยละความสำเร็จในการ แก้ไขปรับปรุงกฎหมายเพื่อสร้างโอกาสการเติบโต ทางเศรษฐกิจและสังคม ไม่น้อยกว่า	ร้อยละ	60	60	100	0	0	0	60	60	50	60	60	50	0	0	0

ยุทธศาสตร์ชาติ - แผนแม่บทภายใต้ยุทธศาสตร์ชาติ - แผนย่อยของแผนแม่บท ยุทธศาสตร์จัดสรร - แผนงาน - เป้าประสงค์เชิงยุทธศาสตร์ เป้าหมายการให้บริการกระทรวง - เป้าหมายการให้บริการหน่วยงาน - ผลผลิต/ โครงการ - กิจกรรม	หน่วยนับ	รวมทั้งสิ้น			ไตรมาส 1 (ต.ค. - ธ.ค.)			ไตรมาส 2 (ม.ค. - มิ.ค.)			ไตรมาส 3 (เม.ย. - มิ.ย.)			ไตรมาส 4 (ก.ค. - ก.ย.)		
		แผน (ชั้น พ.ร.บ.)	แผน (ชั้น บริหาร)	ผล	แผน (ชั้น พ.ร.บ.)	แผน (ชั้น บริหาร)	ผล	แผน (ชั้น พ.ร.บ.)	แผน (ชั้น บริหาร)	ผล	แผน (ชั้น พ.ร.บ.)	แผน (ชั้น บริหาร)	ผล	แผน (ชั้น พ.ร.บ.)	แผน (ชั้น บริหาร)	ผล
- ตัวชี้วัดเชิงคุณภาพ : สามารถสร้างความเชื่อมั่น ให้กับประชาชนได้ ไม่น้อยกว่า	ร้อยละ	80	80	90.84	0	0		80	80		80	80		0	0	90.84
- ตัวชี้วัดเชิงเวลา : ระยะเวลาการดำเนินงานแล้ว เสร็จตามแผนงานที่กำหนดไว้	ร้อยละ	100	100	100	0	0		0	0		0	0		100	100	100
- ตัวชี้วัดเชิงต้นทุน : ค่าใช้จ่ายอยู่ในวงเงิน งบประมาณที่ได้รับ	ร้อยละ	100	100	100	0	0		0	0		0	0		100	100	100
2. แผนการใช้จ่ายงบประมาณ (2.1+2.2)		3.6071	3.6071	3.2172	-	-	-	2.1211	2.1211	1.6567	1.4860	1.4860	1.3977	-	-	0.1628
2.1 งบประมาณ		3.6071	3.6071	3.2172	-	-	-	2.1211	2.1211	1.6567	1.4860	1.4860	1.3977	-	-	0.1628
1. พัฒนาและปรับปรุงกฎหมายเพื่อสร้างและ ขยายโอกาสให้กับประชาชน		3.6071	3.6071	3.2172	-	-	-	2.1211	2.1211	1.6567	1.4860	1.4860	1.3977	-	-	0.1628
- ราชจ่ายประจำ		3.6071	3.6071	3.2172	-	-	-	2.1211	2.1211	1.6567	1.4860	1.4860	1.3977	-	-	0.1628
สัดส่วนของหน่วยงานที่มีเกณฑ์การประเมินสถานะของหน่วยงาน ภาครัฐในการเป็นระบบราชการ 4.0 ที่อยู่ในระดับก้าวหน้าขึ้นไป ต่อหน่วยงานภาครัฐทั้งหมด ไม่น้อยกว่าร้อยละ 79.8		0.6138	0.6138	0.6138	0.3069	0.3069	0.1242	0.3069	0.3069	0.2372	-	-	0.1858	-	-	0.0666
ยุทธศาสตร์จัดสรร : ยุทธศาสตร์ด้านการปรับสมดุลและพัฒนาระบบการ บริหารจัดการภาครัฐ		0.6138	0.6138	0.6138	0.3069	0.3069	0.1242	0.3069	0.3069	0.2372	-	-	0.1858	-	-	0.0666
แผนงาน : แผนงานบูรณาการรัฐบาลดิจิทัล		0.6138	0.6138	0.6138	0.3069	0.3069	0.1242	0.3069	0.3069	0.2372	-	-	0.1858	-	-	0.0666
เป้าหมาย : แผนงานบูรณาการรัฐบาลดิจิทัล		0.6138	0.6138	0.6138	0.3069	0.3069	0.1242	0.3069	0.3069	0.2372	-	-	0.1858	-	-	0.0666
เป้าหมายการให้บริการกระทรวง : องค์การสมรรถนะสูง ดอบใจไทย ประชาชน ยึดหลักธรรมาภิบาล		0.6138	0.6138	0.6138	0.3069	0.3069	0.1242	0.3069	0.3069	0.2372	-	-	0.1858	-	-	0.0666
- ตัวชี้วัดเชิงปริมาณ : ร้อยละของจำนวนเรื่องร้องเรียนร้องทุกข์ที่ รับเข้าใหม่และแก้ไขปัญหาจนได้ข้อยุติในงบประมาณ	ร้อยละ	92	92	98.62						0			98.62	92	92	
- ตัวชี้วัดเชิงปริมาณ : ร้อยละขององค์กรปกครองส่วนท้องถิ่นที่ผ่าน เกณฑ์การประเมินประสิทธิภาพ (Local Performance Assessment : LPA)	ร้อยละ	75	75	75.14						0			0	75	75	75.14
- ตัวชี้วัดเชิงปริมาณ : ร้อยละของเทศบาลและองค์การบริหารส่วน ตำบลที่นำแผนชุมชนสู่การพัฒนาท้องถิ่นตามเกณฑ์ที่กำหนด	ร้อยละ	-	-	-										-	-	-
- ตัวชี้วัดเชิงคุณภาพ : ร้อยละของคะแนนการประเมินคุณธรรมและ ความโปร่งใสในการดำเนินงาน (Integrity and Transparency Assessment : ITA) ในภาพรวมของหน่วยงานในสังกัด กระทรวงมหาดไทยและจังหวัด (ส่วนราชการส่วนภูมิภาค)	ร้อยละ	89	89	95.61						0			0	89	89	95.61

ยุทธศาสตร์ชาติ - แผนแม่บทภายใต้ยุทธศาสตร์ชาติ - แผนย่อยของแผนแม่บท ยุทธศาสตร์จัดสรร - แผนงาน - เป้าประสงค์เชิงยุทธศาสตร์ เป้าหมายการให้บริการกระทรวง - เป้าหมายการให้บริการหน่วยงาน - ผลผลิต/ โครงการ - กิจกรรม	หน่วยนับ	รวมทั้งสิ้น			ไตรมาส 1 (ค.ค. - ธ.ค.)			ไตรมาส 2 (ม.ค. - มิ.ค.)			ไตรมาส 3 (เม.ย. - มิ.ย.)			ไตรมาส 4 (ก.ค. - ก.ย.)		
		แผน (ชั้น พ.ร.บ.)	แผน (ชั้น บริหาร)	ผล	แผน (ชั้น พ.ร.บ.)	แผน (ชั้น บริหาร)	ผล	แผน (ชั้น พ.ร.บ.)	แผน (ชั้น บริหาร)	ผล	แผน (ชั้น พ.ร.บ.)	แผน (ชั้น บริหาร)	ผล	แผน (ชั้น พ.ร.บ.)	แผน (ชั้น บริหาร)	ผล
		เป้าหมายการให้บริการหน่วยงาน : องค์การสมรรถนะสูง คอบ โจทย์ประชาชน ยึดหลักธรรมาภิบาล (บูรณาการ)		0.6138	0.6138	0.6138	0.3069	0.3069	0.1242	0.3069	0.3069	0.2372	-	-	0.1858	-
- ตัวชี้วัดเชิงปริมาณ : องค์การมีบุคลากรและเทคโนโลยีที่ ทันสมัยเพื่อก้าวสู่การเป็นรัฐบาลดิจิทัล ไม่น้อยกว่า	ร้อยละ	80	80	80	0	0	0	0	0	0	0	0	80	80	80	
- ตัวชี้วัดเชิงคุณภาพ : องค์การนำเทคโนโลยีมาใช้ในการบริการ ประชาชนได้อย่างมีประสิทธิภาพ ไม่น้อยกว่า	ร้อยละ	90	90	90	0	0	0	0	0	0	0	0	90	90	90	
- ตัวชี้วัดเชิงเวลา : ระยะเวลาการดำเนินงานแล้วเสร็จตาม แผนงานที่กำหนดไว้	ร้อยละ	100	100	100	0	0	0	0	0	0	0	0	100	100	100	
- ตัวชี้วัดเชิงต้นทุน : ค่าใช้จ่ายในการดำเนินการเป็นไปตามที่ กำหนด	ร้อยละ	100	100	100	0	0	0	0	0	0	0	0	100	100	100	
โครงการที่ 1 : โครงการการพัฒนาทักษะดิจิทัลสำหรับบุคลากร ภาครัฐเพื่อการขับเคลื่อนรัฐบาลดิจิทัล		0.6138	0.6138	0.6138	0.3069	0.3069	0.1242	0.3069	0.3069	0.2372	-	-	0.1858	-	-	0.0666
1. แผนการปฏิบัติงาน																
1.1 ตัวชี้วัด																
เชิงปริมาณ																
- ผู้บริหารและผู้ปฏิบัติงานของกรมที่ตื่นมีความรู้ เพื่อส่งเสริมให้กรมที่ตื่นก้าวสู่การเป็นหน่วยงานใน รัฐบาลดิจิทัล ไม่น้อยกว่า	คน	57	57	57	37	37	10	20	20	22	0	0	14	0	0	11
เชิงคุณภาพ																
- ผู้บริหารและผู้ปฏิบัติงานของกรมที่ตื่นมีความรู้ ด้านดิจิทัล ไม่น้อยกว่า	ร้อยละ	80	80	80	0	0	0	0	0	0	0	0	80	80	80	
เชิงเวลา																
- ระยะเวลาการดำเนินงานแล้วเสร็จตามแผนงานที่ กำหนดไว้	ร้อยละ	100	100	100	0	0	0	0	0	0	0	0	100	100	100	
เชิงต้นทุน																
- ค่าใช้จ่ายในการดำเนินการเป็นไปตามที่กำหนด	ร้อยละ	100	100	100	0	0	0	0	0	0	0	0	100	100	100	
1.2 กิจกรรมหลัก																
กิจกรรมที่ 1 : การพัฒนาทักษะดิจิทัลสำหรับบุคลากร ภาครัฐเพื่อการขับเคลื่อนรัฐบาลดิจิทัล																
- ตัวชี้วัดเชิงปริมาณ : ผู้บริหารและผู้ปฏิบัติงานของ กรมที่ตื่นมีความรู้เพื่อส่งเสริมให้กรมที่ตื่นก้าวสู่การ เป็นหน่วยงานในรัฐบาลดิจิทัล ไม่น้อยกว่า	คน	57	57	53	37	37	10	20	20	22	0	0	14	0	0	7

ยุทธศาสตร์ชาติ - แผนแม่บทภายใต้ยุทธศาสตร์ชาติ - แผนย่อยของแผนแม่บท ยุทธศาสตร์จัดสรร - แผนงาน - เป้าประสงค์เชิงยุทธศาสตร์ เป้าหมายการให้บริการกระทรวง - เป้าหมายการให้บริการหน่วยงาน - ผลผลิต/ โครงการ - กิจกรรม	หน่วยนับ	รวมทั้งสิ้น			ไตรมาส 1 (ค.ค. - ธ.ค.)			ไตรมาส 2 (ม.ค. - มิ.ค.)			ไตรมาส 3 (เม.ย. - มิ.ย.)			ไตรมาส 4 (ก.ค. - ก.ย.)		
		แผน (ชั้น พ.ร.บ.)	แผน (ชั้น บริหาร)	ผล	แผน (ชั้น พ.ร.บ.)	แผน (ชั้น บริหาร)	ผล	แผน (ชั้น พ.ร.บ.)	แผน (ชั้น บริหาร)	ผล	แผน (ชั้น พ.ร.บ.)	แผน (ชั้น บริหาร)	ผล	แผน (ชั้น พ.ร.บ.)	แผน (ชั้น บริหาร)	ผล
- ตัวชี้วัดเชิงคุณภาพ : ผู้บริหารและผู้ปฏิบัติงานของ กรมที่ดินมีความรู้ด้านดิจิทัล ไม่น้อยกว่า	ร้อยละ	80	80		0	0		0	0		0	0		80	80	
- ตัวชี้วัดเชิงเวลา : ระยะเวลาการดำเนินงานแล้วเสร็จ ตามแผนงานที่กำหนดไว้	ร้อยละ	100	100		0	0		0	0		0	0		100	100	
- ตัวชี้วัดเชิงต้นทุน : ค่าใช้จ่ายอยู่ในวงเงิน งบประมาณที่ได้รับ	ร้อยละ	100	100		0	0		0	0		0	0		100	100	
2. แผนการใช้จ่ายงบประมาณ (2.1+2.2)		0.6138	0.6138	0.6138	0.3069	0.3069	0.1242	0.3069	0.3069	0.2372	-	-	0.1858	-	-	0.0666
2.1 งบประมาณ		0.6138	0.6138	0.6138	0.3069	0.3069	0.1242	0.3069	0.3069	0.2372	-	-	0.1858	-	-	0.0666
1. การพัฒนาทักษะดิจิทัลสำหรับบุคลากรภาครัฐ เพื่อการขับเคลื่อนรัฐบาลดิจิทัล		0.6138	0.6138	0.6138	0.3069	0.3069	0.1242	0.3069	0.3069	0.2372	-	-	0.1858	-	-	0.0666
- รายจ่ายประจำ		0.6138	0.6138	0.6138	0.3069	0.3069	0.1242	0.3069	0.3069	0.2372	-	-	0.1858	-	-	0.0666
แผนแม่บทภายใต้ยุทธศาสตร์ชาติ : บุคลากรภาครัฐ		4,403.5751	4,403.5751	4,592.2319	1,651.1580	1,651.1580	1,102.0578	1,651.4769	1,651.4769	1,151.8050	1,099.3022	1,099.3022	1,136.9186	1,6380	1,6380	1,201.4505
เป้าหมายแผนแม่บทภายใต้ยุทธศาสตร์ชาติ : บุคลากรภาครัฐด้านการ ปรับสมดุลและพัฒนาระบบการบริหารจัดการภาครัฐ		4,403.5751	4,403.5751	4,592.2319	1,651.1580	1,651.1580	1,102.0578	1,651.4769	1,651.4769	1,151.8050	1,099.3022	1,099.3022	1,136.9186	1,6380	1,6380	1,201.4505
แผนย่อยของแผนแม่บทภายใต้ยุทธศาสตร์ชาติ : บุคลากรภาครัฐด้านการ ปรับสมดุลและพัฒนาระบบการบริหารจัดการภาครัฐ		4,403.5751	4,403.5751	4,592.2319	1,651.1580	1,651.1580	1,102.0578	1,651.4769	1,651.4769	1,151.8050	1,099.3022	1,099.3022	1,136.9186	1,6380	1,6380	1,201.4505
เป้าหมายแผนย่อยของแผนแม่บทภายใต้ยุทธศาสตร์ชาติ : บุคลากร ภาครัฐด้านการปรับสมดุลและพัฒนาระบบการบริหารจัดการภาครัฐ		4,403.5751	4,403.5751	4,592.2319	1,651.1580	1,651.1580	1,102.0578	1,651.4769	1,651.4769	1,151.8050	1,099.3022	1,099.3022	1,136.9186	1,6380	1,6380	1,201.4505
ค่าใช้จ่ายบุคลากรภาครัฐด้านการปรับสมดุลและพัฒนาระบบการ บริหารจัดการภาครัฐ		4,403.5751	4,403.5751	4,592.2319	1,651.1580	1,651.1580	1,102.0578	1,651.4769	1,651.4769	1,151.8050	1,099.3022	1,099.3022	1,136.9186	1,6380	1,6380	1,201.4505
ยุทธศาสตร์จัดสรร : ยุทธศาสตร์ด้านการปรับสมดุลและพัฒนาระบบการ บริหารจัดการภาครัฐ		4,403.5751	4,403.5751	4,592.2319	1,651.1580	1,651.1580	1,102.0578	1,651.4769	1,651.4769	1,151.8050	1,099.3022	1,099.3022	1,136.9186	1,6380	1,6380	1,201.4505
แผนงาน : แผนงานบุคลากรภาครัฐ		4,403.5751	4,403.5751	4,592.2319	1,651.1580	1,651.1580	1,102.0578	1,651.4769	1,651.4769	1,151.8050	1,099.3022	1,099.3022	1,136.9186	1,6380	1,6380	1,201.4505
เป้าหมาย : แผนงานบุคลากรภาครัฐ (ด้านการปรับสมดุลและพัฒนาระบบการ บริหารจัดการภาครัฐ)		4,403.5751	4,403.5751	4,592.2319	1,651.1580	1,651.1580	1,102.0578	1,651.4769	1,651.4769	1,151.8050	1,099.3022	1,099.3022	1,136.9186	1,6380	1,6380	1,201.4505
เป้าหมายการให้บริการกระทรวง : เพื่อเป็นค่าใช้จ่ายในการ ดำเนินการภาครัฐ		4,403.5751	4,403.5751	4,592.2319	1,651.1580	1,651.1580	1,102.0578	1,651.4769	1,651.4769	1,151.8050	1,099.3022	1,099.3022	1,136.9186	1,6380	1,6380	1,201.4505
เป้าหมายการให้บริการหน่วยงาน : เพื่อเป็นค่าใช้จ่ายบุคลากร ภาครัฐ		4,403.5751	4,403.5751	4,592.2319	1,651.1580	1,651.1580	1,102.0578	1,651.4769	1,651.4769	1,151.8050	1,099.3022	1,099.3022	1,136.9186	1,6380	1,6380	1,201.4505
- ตัวชี้วัดเชิงต้นทุน : ค่าใช้จ่ายในการดำเนินการเป็นไปตามที่ กำหนด	ร้อยละ	100	100		0	0		0	0		0	0		100	100	

ยุทธศาสตร์ชาติ - แผนแม่บทภายใต้ยุทธศาสตร์ชาติ - แผนย่อยของแผนแม่บท ยุทธศาสตร์จัดสรร - แผนงาน - เป้าประสงค์เชิงยุทธศาสตร์ เป้าหมายการให้บริการกระทรวง - เป้าหมายการให้บริการหน่วยงาน - ผลผลิต/ โครงการ - กิจกรรม	หน่วยนับ	รวมทั้งสิ้น			ไตรมาส 1 (ต.ค. - ธ.ค.)			ไตรมาส 2 (ม.ค. - มิ.ค.)			ไตรมาส 3 (เม.ย. - มิ.ย.)			ไตรมาส 4 (ก.ค. - ก.ย.)		
		แผน (ชั้น พ.ร.บ.)	แผน (ชั้น บริหาร)	ผล	แผน (ชั้น พ.ร.บ.)	แผน (ชั้น บริหาร)	ผล	แผน (ชั้น พ.ร.บ.)	แผน (ชั้น บริหาร)	ผล	แผน (ชั้น พ.ร.บ.)	แผน (ชั้น บริหาร)	ผล	แผน (ชั้น พ.ร.บ.)	แผน (ชั้น บริหาร)	ผล
ผลผลิตที่ 1 : ค่าใช้จ่ายเพื่อการบริหารทรัพยากรบุคคลขององค์กร		4,403.5751	4,403.5751	4,592.2319	1,651.1580	1,651.1580	1,102.0578	1,651.4769	1,651.4769	1,151.8050	1,099.3022	1,099.3022	1,136.9186	1.6380	1.6380	1,201.4505
1. แผนการปฏิบัติงาน																
1.1 ค้ำชีวิค																
เชิงอรรถ																
- ค่าใช้จ่ายในการดำเนินการเป็นไปตามที่กำหนด	ร้อยละ	100	100		0	0		0	0		0	0		100	100	
1.2 กิจกรรมหลัก																
กิจกรรมที่ 1 : ค่าใช้จ่ายเพื่อการบริหารทรัพยากร บุคคลขององค์กร																
- ค้ำชีวิคเชิงต้นทุน : ค่าใช้จ่ายที่อยู่ในวงเงิน งบประมาณที่ได้รับ	ร้อยละ	100	100		0	0		0	0		0	0		100	100	
2. แผนการใช้จ่ายงบประมาณ (2.1+2.2)		4,403.5751	4,403.5751	4,592.2319	1,651.1580	1,651.1580	1,102.0578	1,651.4769	1,651.4769	1,151.8050	1,099.3022	1,099.3022	1,136.9186	1.6380	1.6380	1,201.4505
2.1 งบประมาณ		4,403.5751	4,403.5751	4,592.2319	1,651.1580	1,651.1580	1,102.0578	1,651.4769	1,651.4769	1,151.8050	1,099.3022	1,099.3022	1,136.9186	1.6380	1.6380	1,201.4505
1. ค่าใช้จ่ายเพื่อการบริหารทรัพยากรบุคคลของ องค์กร		4,403.5751	4,403.5751	4,592.2319	1,651.1580	1,651.1580	1,102.0578	1,651.4769	1,651.4769	1,151.8050	1,099.3022	1,099.3022	1,136.9186	1.6380	1.6380	1,201.4505
- ใช้จ่ายประจำ		4,403.5751	4,403.5751	4,592.2319	1,651.1580	1,651.1580	1,102.0578	1,651.4769	1,651.4769	1,151.8050	1,099.3022	1,099.3022	1,136.9186	1.6380	1.6380	1,201.4505

แบบจัดทำแผน / รายงานผลการปฏิบัติงานและการใช้จ่ายงบประมาณ ประจำปีงบประมาณ พ.ศ. 2568

ผลสัมฤทธิ์หรือประโยชน์ที่คาดว่าจะได้รับในการใช้จ่ายงบประมาณ (พ.ร.บ.) : ชุมชนเมืองได้รับการพัฒนาอย่างสมดุลจากแนวเขตที่ดินที่ชัดเจน ลดข้อพิพาทระหว่างรัฐกับเอกชน

รายงานผลสัมฤทธิ์หรือประโยชน์ที่คาดว่าจะได้รับในการใช้จ่ายงบประมาณ (รายงานผล) :

ตัวชี้วัดเชิงปริมาณ : จำนวนข้อมูลแนวเขตที่ดินที่ได้รับการจัดเก็บในระบบภูมิสารสนเทศ ไม่น้อยกว่า ร้อยละ 104.59



ตัวชี้วัดเชิงปริมาณ : ร้อยละของแผนที่รูปแปลงที่ดินมีความถูกต้อง ร้อยละ 100

ปัญหาอุปสรรคด้านการใช้จ่ายงบประมาณ :

ปัญหาอุปสรรคด้านการดำเนินงาน :

ข้อเสนอแนะ :

คำชี้แจงอื่นๆ เพิ่มเติม :

<p>ผู้รายงาน :  (นางสาวจิตนิภา สามอิมโอม) ตำแหน่ง : ผู้อำนวยการกองแผนงาน วัน/เดือน/ปี : 14/10/2568</p>	<p>หัวหน้าส่วนราชการ / รัฐวิสาหกิจ :  (นางศุภกิจ สกลเสาวภาคย์) ตำแหน่ง : ผู้อำนวยการกองเทคโนโลยีฯทำแผนที่ รักษาการในตำแหน่ง นายช่างใหญ่ (ที่ปรึกษาด้านวิศวกรรมสำรวจ) ปฏิบัติราชการแทน อธิบดีกรมที่ดิน วัน/เดือน/ปี : 14/10/2568</p>
----------------------------------------------------------------------------------------------------------------------------------------------------------------------------------------------------------------------------------------------------------	----------------------------------------------------------------------------------------------------------------------------------------------------------------------------------------------------------------------------------------------------------------------------------------------------------------------------------------------------------------------------------------------------------------------------------

สำหรับสำนักรงบประมาณเท่านั้น :

(1) แสดงความเห็น/ข้อสังเกต

คำชี้แจงเพิ่มเติม :

<p>ผู้พิจารณา : ตำแหน่ง : วัน/เดือน/ปี :</p>	<p>ผู้ให้ความเห็นชอบ : ตำแหน่ง : วัน/เดือน/ปี :</p>
----------------------------------------------------------------------------------------	-----------------------------------------------------------------------------------------------

แบบจัดทำแผน / รายงานผลการปฏิบัติงานและการใช้จ่ายงบประมาณ ประจำปีงบประมาณ พ.ศ. 2568

- งบส่วนราชการ / รัฐวิสาหกิจ
 งบกลาง

แบบ สป.301 (แผนบูรณาการ)

กระทรวง : กระทรวงมหาดไทย
 ส่วนราชการ/รัฐวิสาหกิจ : กรมที่ดิน

รหัส : 15000
 รหัส : 15005

- จัดทำแผน
 รายงานผล

หน่วย : ล้านบาท (ทศนิยม 4 ตำแหน่ง)

ยุทธศาสตร์ชาติ - แผนแม่บทภายใต้ยุทธศาสตร์ชาติ - แผนย่อยของแผนแม่บทฯ แผนงาน - เป้าหมาย - แนวทางการดำเนินงาน - ผลผลิต/โครงการ - กิจกรรม	หน่วยนับ	รวมทั้งสิ้น			ไตรมาส 1 (ต.ค. - ธ.ค.)			ไตรมาส 2 (ม.ค. - มิ.ค.)			ไตรมาส 3 (เม.ย. - มิ.ย.)			ไตรมาส 4 (ก.ค. - ก.ย.)		
		แผน (ชั้น พ.ร.บ.)	แผน (ชั้น บริหาร)	ผล	แผน (ชั้น พ.ร.บ.)	แผน (ชั้น บริหาร)	ผล	แผน (ชั้น พ.ร.บ.)	แผน (ชั้น บริหาร)	ผล	แผน (ชั้น พ.ร.บ.)	แผน (ชั้น บริหาร)	ผล	แผน (ชั้น พ.ร.บ.)	แผน (ชั้น บริหาร)	ผล
รวมเงินงบประมาณทั้งสิ้น		66.2348	66.2348	65.7965	22.0077	22.0077	6.0045	15.8058	15.8058	14.4334	15.8730	15.8730	20.7264	12.5483	12.5483	24.6323
ยุทธศาสตร์ชาติ : ยุทธศาสตร์ชาติด้านความมั่นคง		66.2348	66.2348	65.7965	22.0077	22.0077	6.0045	15.8058	15.8058	14.4334	15.8730	15.8730	20.7264	12.5483	12.5483	24.6323
แผนแม่บทภายใต้ยุทธศาสตร์ชาติ : ความมั่นคง		66.2348	66.2348	65.7965	22.0077	22.0077	6.0045	15.8058	15.8058	14.4334	15.8730	15.8730	20.7264	12.5483	12.5483	24.6323
เป้าหมายแผนแม่บทภายใต้ยุทธศาสตร์ชาติ : ประชาชาติมีความมั่นคงในทุกมิติ และทุกระดับเพิ่มขึ้น		66.2348	66.2348	65.7965	22.0077	22.0077	6.0045	15.8058	15.8058	14.4334	15.8730	15.8730	20.7264	12.5483	12.5483	24.6323
แผนย่อยของแผนแม่บทภายใต้ยุทธศาสตร์ชาติ : การป้องกันและแก้ไขปัญหาที่มี ผลกระทบต่อความมั่นคง		66.2348	66.2348	65.7965	22.0077	22.0077	6.0045	15.8058	15.8058	14.4334	15.8730	15.8730	20.7264	12.5483	12.5483	24.6323
เป้าหมายแผนย่อยของแผนแม่บทภายใต้ยุทธศาสตร์ชาติ : ภาคใต้มีความสงบ สุข ร่มเย็นมากขึ้น		66.2348	66.2348	65.7965	22.0077	22.0077	6.0045	15.8058	15.8058	14.4334	15.8730	15.8730	20.7264	12.5483	12.5483	24.6323
ดัชนีความสงบสุขภาคใต้ ไม่น้อยกว่า 80 คะแนน		66.2348	66.2348	65.7965	22.0077	22.0077	6.0045	15.8058	15.8058	14.4334	15.8730	15.8730	20.7264	12.5483	12.5483	24.6323
แผนงาน : แผนงานบูรณาการขับเคลื่อนการแก้ไขปัญหาจังหวัดชายแดนภาคใต้		66.2348	66.2348	65.7965	22.0077	22.0077	6.0045	15.8058	15.8058	14.4334	15.8730	15.8730	20.7264	12.5483	12.5483	24.6323
ผลสัมฤทธิ์และประโยชน์ที่คาดว่าจะได้รับ (ระดับแผนงานบูรณาการ : ตามหน่วยงานเจ้าภาพ)		-	-	-	-	-	-	-	-	-	-	-	-	-	-	-
ผลสัมฤทธิ์ : มุ่งหมายให้ประชาชนในพื้นที่จังหวัดชายแดนภาคใต้ มีคุณภาพชีวิตที่ดี มีความปลอดภัยในชีวิตและทรัพย์สิน และอยู่ร่วมกันในสังคมที่มีความหลากหลาย ทางวัฒนธรรม		-	-	-	-	-	-	-	-	-	-	-	-	-	-	-
- ตัวชี้วัดเชิงปริมาณ : จำนวนครัวเรือนยากจนในพื้นที่ที่มีรายได้เพิ่มขึ้น	ครัวเรือน	14,500	14,500											14,500	14,500	
- ตัวชี้วัดเชิงปริมาณ : จำนวนชุมชนที่ประชาชนต่างวัฒนธรรมอยู่ร่วมกันอย่างสงบสุข เพิ่มขึ้น	ชุมชน	50	50											50	50	
- ตัวชี้วัดเชิงปริมาณ : จำนวนครัวเรือนยากจนในพื้นที่ลดลง	ครัวเรือน	-	-											-	-	
- ตัวชี้วัดเชิงคุณภาพ : จำนวนเหตุรุนแรงลดลง เมื่อเทียบกับปี 2560	ร้อยละ	80	80											80	80	
- ตัวชี้วัดเชิงคุณภาพ : ดัชนีความเชื่อมั่นต่อการป้องกันและแก้ไขปัญหาจังหวัด ชายแดนภาคใต้ ไม่น้อยกว่า	ร้อยละ	80	80											80	80	

ยุทธศาสตร์ชาติ - แผนแม่บทภายใต้ยุทธศาสตร์ชาติ - แผนย่อยของแผนแม่บท แผนงาน - เป้าหมาย - แนวทางการดำเนินงาน - ผลผลิต/โครงการ - กิจกรรม	หน่วยนับ	รวมทั้งสิ้น			ไตรมาส 1 (ค.ค. - ธ.ค.)			ไตรมาส 2 (ม.ค. - มิ.ค.)			ไตรมาส 3 (เม.ย. - มิ.ย.)			ไตรมาส 4 (ก.ค. - ก.ย.)		
		แผน (ขั้น พ.ร.บ.)	แผน (ขั้น บริหาร)	ผล	แผน (ขั้น พ.ร.บ.)	แผน (ขั้น บริหาร)	ผล	แผน (ขั้น พ.ร.บ.)	แผน (ขั้น บริหาร)	ผล	แผน (ขั้น พ.ร.บ.)	แผน (ขั้น บริหาร)	ผล	แผน (ขั้น พ.ร.บ.)	แผน (ขั้น บริหาร)	ผล
ผลสัมฤทธิ์และประโยชน์ที่คาดว่าจะได้รับ (หน่วยงานตามแผนงาน)		-	-	-	-	-	-	-	-	-	-	-	-	-	-	-
ผลสัมฤทธิ์ : ชุมชนเมืองได้รับการพัฒนาอย่างสมดุลจากแนวเขตที่ดินที่ชัดเจน ลด ข้อพิพาทระหว่างรัฐกับเอกชน		-	-	-	-	-	-	-	-	-	-	-	-	-	-	-
- ตัวชี้วัดเชิงปริมาณ : จำนวนข้อมูลแนวเขตที่ดินที่ได้รับการจัดเก็บในระบบ ภูมิสารสนเทศ ไม่น้อยกว่า	ร้อยละ	80	80	104.59	0	0	26.13	0	0	26.10	0	0	25.84	80	80	26.52
- ตัวชี้วัดเชิงปริมาณ : ร้อยละของแผนที่รูปแปลงที่ดินมีความถูกต้อง	ร้อยละ	100	100	100	0	0	100	0	0	100	0	0	100	100	100	100
เป้าหมาย : 1.1 จังหวัดชายแดนภาคใต้มีการก่อเหตุรุนแรงและความสูญเสียลดลง		66.2348	66.2348	65.7965	22.0077	22.0077	6.0045	15.8058	15.8058	14.4334	15.8730	15.8730	20.7264	12.5483	12.5483	24.6323
- ตัวชี้วัดเชิงคุณภาพ : จำนวนการสูญเสียและเหตุการณ์ความรุนแรงลดลง เทียบ กับปีงบประมาณ พ.ศ. 2560	ร้อยละ	80	80											80	80	
แนวทางการดำเนินงาน : 1.1.2 ด้านการพัฒนา		66.2348	66.2348	65.7965	22.0077	22.0077	6.0045	15.8058	15.8058	14.4334	15.8730	15.8730	20.7264	12.5483	12.5483	24.6323
- ตัวชี้วัดเชิงปริมาณ : จำนวนครัวเรือนยากจนในพื้นที่ที่มีรายได้เพิ่มขึ้น	ครัวเรือน	14,500	14,500											14,500	14,500	
- ตัวชี้วัดเชิงปริมาณ : จำนวนชุมชนที่ประชาชนต่างวัฒนธรรมอยู่ร่วมกัน อย่างสงบสุขเพิ่มขึ้น	ชุมชน	50	50											50	50	
- ตัวชี้วัดเชิงคุณภาพ : ประชาชนมีความเชื่อมั่นต่อกระบวนการด้านการ อำนวยความสะดวก และการช่วยเหลือเยียวยา	ร้อยละ	80	80											80	80	
- ตัวชี้วัดเชิงคุณภาพ : กลุ่มเป้าหมายสนับสนุนการดำเนินงานของภาครัฐใน การแก้ไขปัญหาและพัฒนาพื้นที่ จต.	ร้อยละ	40	40											40	40	
โครงการที่ 1 : โครงการพัฒนาตามศักยภาพของพื้นที่		66.2348	66.2348	65.7965	22.0077	22.0077	6.0045	15.8058	15.8058	14.4334	15.8730	15.8730	20.7264	12.5483	12.5483	24.6323
กิจกรรม : คำปล้นคัง มังคัง ยั่งยืน		66.2348	66.2348	65.7965	22.0077	22.0077	6.0045	15.8058	15.8058	14.4334	15.8730	15.8730	20.7264	12.5483	12.5483	24.6323
- ตัวชี้วัดเชิงเวลา : ระยะเวลาการดำเนินงานแล้วเสร็จตามแผนงานที่ กำหนดไว้	ร้อยละ	100	100	100	0	0		0	0		0	0		100	100	100
- ตัวชี้วัดเชิงต้นทุน : ค่าใช้จ่ายอยู่ในวงเงินงบประมาณที่ได้รับ	ร้อยละ	100	100	100	0	0		0	0		0	0		100	100	100
- ตัวชี้วัดเชิงปริมาณ : จำนวนแปลงที่ดินที่เดินสำรวจออกโฉนดที่ดินให้แก่ ประชาชน	แปลง	16,000	16,000	18,070	3,380	3,380	2,673	5,070	5,070	6,270	5,070	5,070	6,275	2,480	2,480	2,852
- ตัวชี้วัดเชิงคุณภาพ : ประชาชนที่ได้รับการออกโฉนดที่ดินมีความมั่นคง ในการถือครองที่ดิน ไม่น้อยกว่า	ร้อยละ	80	80	104.99	0	0		0	0		0	0		80	80	104.99
เงินงบประมาณ																
- รายจ่ายลงทุน		66.2348	66.2348	65.7965	22.0077	22.0077	6.0045	15.8058	15.8058	14.4334	15.8730	15.8730	20.7264	12.5483	12.5483	24.6323

แบบจัดทำแผน / รายงานผลการปฏิบัติงานและการใช้จ่ายงบประมาณ ประจำปีงบประมาณ พ.ศ. 2568

ผลสัมฤทธิ์หรือประโยชน์ที่คาดว่าจะได้รับในการใช้จ่ายงบประมาณ (พ.ร.บ.) : ชุมชนเมืองได้รับการพัฒนาอย่างสมดุลจากแนวเขตที่ดินที่ชัดเจน ลดข้อพิพาทระหว่างรัฐกับเอกชน

รายงานผลสัมฤทธิ์หรือประโยชน์ที่คาดว่าจะได้รับในการใช้จ่ายงบประมาณ (รายงานผล) :

ตัวชี้วัดเชิงปริมาณ : จำนวนข้อมูลแนวเขตที่ดินที่ได้รับการจัดเก็บในระบบภูมิสารสนเทศ ไม่น้อยกว่า ร้อยละ 104.59

ตัวชี้วัดเชิงปริมาณ : ร้อยละของแผนที่รูปแปลงที่ดินมีความถูกต้อง ร้อยละ 100

ปัญหาอุปสรรคด้านการใช้จ่ายงบประมาณ :

ปัญหาอุปสรรคด้านการดำเนินงาน :

ข้อเสนอแนะ :

คำชี้แจงอื่นๆ เพิ่มเติม :

ผู้รายงาน : 

(นางสาวจิตนิตา สามอิมโอม)

ตำแหน่ง : ผู้อำนวยการกองแผนงาน

วัน/เดือน/ปี : 14/10/2568

หัวหน้าส่วนราชการ / รัฐวิสาหกิจ : 

(นางศุภกิจ สกลเสาวภาคย์)

ตำแหน่ง : ผู้อำนวยการกองเทคโนโลยีทำแผนที่ รักษาการในตำแหน่ง
นายช่างใหญ่ (ที่ปรึกษาด้านวิศวกรรมสำรวจ) ปฏิบัติราชการแทน

อธิบดีกรมที่ดิน

วัน/เดือน/ปี : 14/10/2568

สำหรับสำนักรับงบประมาณเท่านั้น :

(1) แสดงความเห็น/ข้อสังเกต

คำชี้แจงเพิ่มเติม :

ผู้พิจารณา :

ตำแหน่ง :

วัน/เดือน/ปี :

ผู้ให้ความเห็นชอบ :

ตำแหน่ง :

วัน/เดือน/ปี :

ยุทธศาสตร์ชาติ - แผนแม่บทภายใต้ยุทธศาสตร์ชาติ - แผนย่อยของแผนแม่บท แผนงาน - เป้าหมาย - แนวทางการดำเนินงาน - ผลผลิต/โครงการ - กิจกรรม	หน่วยนับ	รวมทั้งสิ้น			ไตรมาส 1 (ต.ค. - ธ.ค.)			ไตรมาส 2 (ม.ค. - มิ.ค.)			ไตรมาส 3 (เม.ย. - มิ.ย.)			ไตรมาส 4 (ก.ค. - ก.ย.)		
		แผน (ชั้น พ.ร.บ.)	แผน (ชั้น บริหาร)	ผล	แผน (ชั้น พ.ร.บ.)	แผน (ชั้น บริหาร)	ผล	แผน (ชั้น พ.ร.บ.)	แผน (ชั้น บริหาร)	ผล	แผน (ชั้น พ.ร.บ.)	แผน (ชั้น บริหาร)	ผล	แผน (ชั้น พ.ร.บ.)	แผน (ชั้น บริหาร)	ผล
- ตัวชี้วัดเชิงปริมาณ : จำนวนข้อมูลแนวเขตที่ดินที่ได้รับการจัดเก็บในระบบ ภูมิสารสนเทศ ไม่น้อยกว่า	ร้อยละ	80	80	104.59	0	0	26.13	0	0	26.10	0	0	25.84	80	80	26.52
- ตัวชี้วัดเชิงปริมาณ : ร้อยละของแผนที่รูปแปลงที่ดินมีความถูกต้อง	ร้อยละ	100	100	100	0	0	100	0	0	100	0	0	100	100	100	100
เป้าหมาย : 10.1 ยกระดับการเปลี่ยนผ่านดิจิทัลภาครัฐให้ใช้เทคโนโลยีคล่องตัว เพื่อ การบริหารงานอย่างมีประสิทธิภาพ (Digital Government Transformation)		78.7200	78.7200	11.5350	-	-	-	11.8080	11.8080	-	23.6160	23.6160	-	43.2960	43.2960	11.5350
- ตัวชี้วัดเชิงปริมาณ : หน่วยงานภาครัฐมีความพร้อมด้านนโยบายและแนว ปฏิบัติที่เกี่ยวข้องกับ PDPA, Cyber Security และ Data Governance ได้ตาม เกณฑ์ที่กำหนด ไม่น้อยกว่าร้อยละ 50 (หน่วยงานใหม่) ร้อยละ 70 (หน่วยงานที่ ขอรับจัดสรรงบประมาณทั้งต่อเนื่องและไม่ต่อเนื่องเป็นระยะ 2 ปี) และ ร้อยละ 80 (ต่อเนื่อง 3 ปี)	ร้อยละ	100	100											100	100	
- ตัวชี้วัดเชิงปริมาณ : ความก้าวหน้าในการพัฒนาโครงสร้างพื้นฐานกลางภาครัฐ ไม่น้อยกว่าร้อยละ 60 ตามแผนพัฒนารัฐบาลดิจิทัลในยุทธศาสตร์ที่เกี่ยวข้องกับ โครงสร้างพื้นฐานกลาง	ร้อยละ	100	100											100	100	
แนวทางการดำเนินงาน : 10.1.2 การจัดทำโครงสร้างพื้นฐานเพื่อรองรับการ ให้บริการแก่หน่วยงานภาครัฐ		78.7200	78.7200	11.5350	-	-	-	11.8080	11.8080	-	23.6160	23.6160	-	43.2960	43.2960	11.5350
- ตัวชี้วัดเชิงปริมาณ : ความสำเร็จของการพัฒนาโครงสร้างพื้นฐานที่พร้อม เปิดให้บริการได้ตามแผนที่กำหนดและมีจำนวนผู้ใช้บริการดิจิทัลตาม เป้าหมายเพิ่มขึ้นอย่างน้อย ร้อยละ 10 และพร้อมรองรับการให้บริการทุก กรมที่เกี่ยวข้องหรือหน่วยงานเทียบเท่า	ร้อยละ	100	100											100	100	
โครงการที่ 1 : โครงการเพิ่มประสิทธิภาพการรักษาความมั่นคงปลอดภัยเพื่อ บูรณาการข้อมูลภัยคุกคามทางไซเบอร์กับแพลตฟอร์มกลางสำนักงาน คณะกรรมการการรักษาความมั่นคงปลอดภัยไซเบอร์แห่งชาติ		78.7200	78.7200	11.5350	-	-	-	11.8080	11.8080	-	23.6160	23.6160	-	43.2960	43.2960	11.5350
กิจกรรม : เพิ่มประสิทธิภาพการรักษาความมั่นคงปลอดภัยเพื่อบูรณาการ ข้อมูลภัยคุกคามทางไซเบอร์กับแพลตฟอร์มกลางสำนักงานคณะกรรมการ การรักษาความมั่นคงปลอดภัยไซเบอร์แห่งชาติ		78.7200	78.7200	11.5350	-	-	-	11.8080	11.8080	-	23.6160	23.6160	-	43.2960	43.2960	11.5350
- ตัวชี้วัดเชิงปริมาณ : ร้อยละภัยคุกคามทางไซเบอร์ที่ได้รายงานไปยัง สก มช. ไม่น้อยกว่า	ร้อยละ	99	99	0	0	0	0	0	0	0	39	39	0	60	60	0
- ตัวชี้วัดเชิงคุณภาพ : ร้อยละความสำเร็จในการดำเนินการตามประมวล แนวทางปฏิบัติและกรอบมาตรฐานด้านการรักษาความมั่นคงปลอดภัยไซ เบอร์ ไม่น้อยกว่า	ร้อยละ	90	90	90	0	0	0	0	0	0	90	90	0	0	0	90

ยุทธศาสตร์ชาติ - แผนแม่บทภายใต้ยุทธศาสตร์ชาติ - แผนย่อยของแผนแม่บท แผนงาน - เป้าหมาย - แนวทางการดำเนินงาน - ผลผลิต/โครงการ - กิจกรรม	หน่วยนับ	รวมทั้งสิ้น			ไตรมาส 1 (ต.ค. - ธ.ค.)			ไตรมาส 2 (ม.ค. - มี.ค.)			ไตรมาส 3 (เม.ย. - มิ.ย.)			ไตรมาส 4 (ก.ค. - ก.ย.)		
		แผน (ขั้น พ.ร.บ.)	แผน (ขั้น บริหาร)	ผล	แผน (ขั้น พ.ร.บ.)	แผน (ขั้น บริหาร)	ผล	แผน (ขั้น พ.ร.บ.)	แผน (ขั้น บริหาร)	ผล	แผน (ขั้น พ.ร.บ.)	แผน (ขั้น บริหาร)	ผล	แผน (ขั้น พ.ร.บ.)	แผน (ขั้น บริหาร)	ผล
- ตัวชี้วัดเชิงเวลา : ระยะเวลาการดำเนินงานแล้วเสร็จตามแผนงานที่กำหนดไว้	ร้อยละ	100	100	100	0	0	0	0	0	0	0	0	100	100	40	
- ตัวชี้วัดเชิงต้นทุน : ค่าใช้จ่ายอยู่ในวงเงินงบประมาณที่ได้รับ	ร้อยละ	100	100	100	0	0	0	0	0	0	0	0	100	100	100	
เงินงบประมาณ																
- รายจ่ายลงทุน		78.7200	78.7200	11.5350	-	-	-	11.8080	11.8080	-	23.6160	23.6160	-	43.2960	43.2960	11.5350
เป้าหมาย : 10.2 สนับสนุนการพัฒนาแพลตฟอร์มหรือเครื่องมือดิจิทัลกลาง ภาครัฐ (Digital Common Platform)		48.0000	48.0000	-	-	-	7.2000	7.2000	-	-	-	-	40.8000	40.8000	-	
- ตัวชี้วัดเชิงปริมาณ : ความก้าวหน้าในการพัฒนาแพลตฟอร์มกลางไม่น้อยกว่าร้อยละ 60 ตามแผนพัฒนารัฐบาลดิจิทัล ในยุทธศาสตร์ที่เกี่ยวข้องกับการพัฒนาแพลตฟอร์มกลาง	ร้อยละ	100	100										100	100		
แนวทางการดำเนินงาน : 10.2.1 การพัฒนาเครื่องมือหรือแพลตฟอร์มกลาง ภาครัฐ เพื่อสนับสนุนการขับเคลื่อนรัฐบาลดิจิทัลอย่างเป็นรูปธรรม		48.0000	48.0000	-	-	-	7.2000	7.2000	-	-	-	-	40.8000	40.8000	-	
- ตัวชี้วัดเชิงปริมาณ : ความสำเร็จของการพัฒนาเครื่องมือหรือแพลตฟอร์มที่พร้อมเปิดให้ใช้บริการได้ตามแผนที่กำหนด	ร้อยละ	100	100										100	100		
- ตัวชี้วัดเชิงปริมาณ : มีหน่วยงานใช้บริการเพิ่มขึ้นอย่างน้อย ร้อยละ 10 และพร้อมรองรับการให้บริการทุกกรมที่เกี่ยวข้องหรือหน่วยงานเทียบเท่า	ร้อยละ	100	100										100	100		
โครงการที่ 1 : โครงการเพิ่มประสิทธิภาพศูนย์ควบคุมของระบบโครงข่ายการ รังวัดด้วยดาวเทียมแบบจลน์เพื่อเป็นแพลตฟอร์มกลางภาครัฐในการให้บริการ เชิงตำแหน่งของประเทศ		48.0000	48.0000	-	-	-	7.2000	7.2000	-	-	-	-	40.8000	40.8000	-	
กิจกรรม : เพิ่มประสิทธิภาพศูนย์ควบคุมของระบบโครงข่ายการรังวัดด้วย ดาวเทียมแบบจลน์เพื่อเป็นแพลตฟอร์มกลางภาครัฐในการให้บริการเชิง ตำแหน่งของประเทศ		48.0000	48.0000	-	-	-	7.2000	7.2000	-	-	-	-	40.8000	40.8000	-	
- ตัวชี้วัดเชิงปริมาณ : ให้บริการข้อมูลเชิงตำแหน่งความละเอียดถูกต้องสูง แก่หน่วยงานภายนอกทั้งภาครัฐ ภาคเอกชนและประชาชน ไม่น้อยกว่า	ราย	3,000	3,000	3,309	750	750	819	750	750	836	750	750	814	750	750	840
- ตัวชี้วัดเชิงคุณภาพ : สามารถให้บริการข้อมูลเชิงตำแหน่งความละเอียด ถูกต้องสูงผ่านระบบ RTK GNSS Network ได้อย่างต่อเนื่องและมี ประสิทธิภาพ	ร้อยละ	100	100	100	0	0	100	0	0	100	0	0	100	100	100	100

ยุทธศาสตร์ชาติ - แผนแม่บทภายใต้ยุทธศาสตร์ชาติ - แผนย่อยของแผนแม่บท แผนงาน - เป้าหมาย - แนวทางการดำเนินงาน - ผลผลิต/โครงการ - กิจกรรม	หน่วยนับ	รวมทั้งสิ้น			ไตรมาส 1 (ค.ค. - ธ.ค.)			ไตรมาส 2 (ม.ค. - มิ.ค.)			ไตรมาส 3 (เม.ย. - มิ.ย.)			ไตรมาส 4 (ก.ค. - ก.ย.)		
		แผน (ชั้น พ.ร.บ.)	แผน (ชั้น บริหาร)	ผล	แผน (ชั้น พ.ร.บ.)	แผน (ชั้น บริหาร)	ผล	แผน (ชั้น พ.ร.บ.)	แผน (ชั้น บริหาร)	ผล	แผน (ชั้น พ.ร.บ.)	แผน (ชั้น บริหาร)	ผล	แผน (ชั้น พ.ร.บ.)	แผน (ชั้น บริหาร)	ผล
- ตัวชี้วัดเชิงปริมาณ : จำนวนข้อมูลแนวเขตที่ดินที่ได้รับการจัดเก็บในระบบ ภูมิสารสนเทศ ไม่น้อยกว่า	ร้อยละ	80	80	104.59	0	0	26.13	0	0	26.10	0	0	25.84	80	80	26.52
- ตัวชี้วัดเชิงปริมาณ : ร้อยละของแผนที่รูปแบบที่ดินมีความถูกต้อง	ร้อยละ	100	100	100	0	0	100	0	0	100	0	0	100	100	100	100
เป้าหมาย : 10.1 ยุทธศาสตร์การเปลี่ยนผ่านดิจิทัลภาครัฐให้ยึดหยุ่นต่อตัว เพื่อ การบริหารงานอย่างมีประสิทธิภาพ (Digital Government Transformation)		0.6138	0.6138	0.6138	0.3069	0.3069	0.1242	0.3069	0.3069	0.2372	-	-	0.1858	-	-	0.0666
- ตัวชี้วัดเชิงปริมาณ : หน่วยงานภาครัฐมีความพร้อมด้านนโยบายและแนว ปฏิบัติที่เกี่ยวข้องกับ PDPA, Cyber Security และ Data Governance ได้ตาม เกณฑ์ที่กำหนด ไม่น้อยกว่าร้อยละ 50 (หน่วยงานใหม่) ร้อยละ 70 (หน่วยงานที่ ขอรับจัดสรรงบประมาณทั้งต่อเนื่องและไม่ต่อเนื่องเป็นระยะ 2 ปี) และ ร้อยละ 80 (ต่อเนื่อง 3 ปี)	ร้อยละ	100	100											100	100	
- ตัวชี้วัดเชิงปริมาณ : ความก้าวหน้าในการพัฒนาโครงสร้างพื้นฐานกลางภาครัฐ ไม่น้อยกว่าร้อยละ 60 ตามแผนพัฒนารัฐบาลดิจิทัลในยุทธศาสตร์ที่เกี่ยวข้องกับ โครงสร้างพื้นฐานกลาง	ร้อยละ	100	100											100	100	
แนวทางการดำเนินงาน : 10.1.1 การเตรียมความพร้อมพื้นฐานที่จำเป็น (Fundamental) เพื่อนำไปสู่การตอบโจทยความต้องการด้านดิจิทัลของ ประเทศอย่างยั่งยืน		0.6138	0.6138	0.6138	0.3069	0.3069	0.1242	0.3069	0.3069	0.2372	-	-	0.1858	-	-	0.0666
- ตัวชี้วัดเชิงปริมาณ : ทุกหน่วยงานภายใต้แนวทางบุคลากรต้องผ่านการ อบรมตามหลักสูตรดิจิทัลสำคัญ ได้แก่ หลักสูตร PDPA, หลักสูตร Cyber Security, หลักสูตร Data Governance หรือหลักสูตรอื่น ๆ ที่กำหนด พร้อมทั้งได้รับใบประกาศนียบัตรรับรองผ่านการอบรมหลักสูตร ร้อยละ 90	ร้อยละ	100	100											100	100	
โครงการที่ 1 : โครงการการพัฒนาทักษะดิจิทัลสำหรับบุคลากรภาครัฐเพื่อ การขับเคลื่อนรัฐบาลดิจิทัล		0.6138	0.6138	0.6138	0.3069	0.3069	0.1242	0.3069	0.3069	0.2372	-	-	0.1858	-	-	0.0666
กิจกรรม : การพัฒนาทักษะดิจิทัลสำหรับบุคลากรภาครัฐเพื่อการ ขับเคลื่อนรัฐบาลดิจิทัล		0.6138	0.6138	0.6138	0.3069	0.3069	0.1242	0.3069	0.3069	0.2372	-	-	0.1858	-	-	0.0666
- ตัวชี้วัดเชิงปริมาณ : ผู้บริหารและผู้ปฏิบัติงานของกรมที่ดินมีความรู้เพื่อ ส่งเสริมให้กรมที่ดินก้าวสู่การเป็นหน่วยงานในรัฐบาลดิจิทัล ไม่น้อยกว่า	คน	57	57	53	37	37	10	20	20	22	0	0	14	0	0	7
- ตัวชี้วัดเชิงคุณภาพ : ผู้บริหารและผู้ปฏิบัติงานของกรมที่ดินมีความรู้ ด้านดิจิทัล ไม่น้อยกว่า	ร้อยละ	80	80		0	0		0	0		0	0		80	80	
- ตัวชี้วัดเชิงเวลา : ระยะเวลาการดำเนินงานแล้วเสร็จ ตามแผนงานที่กำหนดไว้	ร้อยละ	100	100		0	0		0	0		0	0		100	100	

ยุทธศาสตร์ชาติ - แผนแม่บทภายใต้ยุทธศาสตร์ชาติ - แผนย่อยของแผนแม่บทฯ แผนงาน - เป้าหมาย - แนวทางการดำเนินงาน - ผลผลิต/โครงการ - กิจกรรม	หน่วยนับ	รวมทั้งสิ้น			ไตรมาส 1 (ต.ค. - ธ.ค.)			ไตรมาส 2 (ม.ค. - มี.ค.)			ไตรมาส 3 (เม.ย. - มิ.ย.)			ไตรมาส 4 (ก.ค. - ก.ย.)		
		แผน (ชั้น พ.ร.บ.)	แผน (ชั้น บริหาร)	ผล	แผน (ชั้น พ.ร.บ.)	แผน (ชั้น บริหาร)	ผล	แผน (ชั้น พ.ร.บ.)	แผน (ชั้น บริหาร)	ผล	แผน (ชั้น พ.ร.บ.)	แผน (ชั้น บริหาร)	ผล	แผน (ชั้น พ.ร.บ.)	แผน (ชั้น บริหาร)	ผล
- ตัวชี้วัดเชิงต้นทุน : ค่าใช้จ่ายอยู่ในวงเงินงบประมาณที่ได้รับ	ร้อยละ	100	100		0	0		0	0		0	0		100	100	
เงินงบประมาณ																
- รายจ่ายประจำ		0.6138	0.6138	0.6138	0.3069	0.3069	0.1242	0.3069	0.3069	0.2372	-	-	0.1858	-	-	0.0666

แบบจัดทำแผน / รายงานผลการปฏิบัติงานและการใช้จ่ายงบประมาณ ประจำปีงบประมาณ พ.ศ. 2568

ผลสัมฤทธิ์หรือประโยชน์ที่คาดว่าจะได้รับในการใช้จ่ายงบประมาณ (พ.ร.บ.) : ชุมชนเมืองได้รับการพัฒนาอย่างสมดุลจากแนวเขตที่ดินที่ชัดเจน ลดข้อพิพาทระหว่างรัฐกับเอกชน

รายงานผลสัมฤทธิ์หรือประโยชน์ที่คาดว่าจะได้รับในการใช้จ่ายงบประมาณ (รายงานผล) :

ตัวชี้วัดเชิงปริมาณ : จำนวนข้อมูลแนวเขตที่ดินที่ได้รับการจัดเก็บในระบบภูมิสารสนเทศ ไม่น้อยกว่า ร้อยละ 104.59



ตัวชี้วัดเชิงปริมาณ : ร้อยละของแผนที่รูปแปลงที่ดินมีความถูกต้อง ร้อยละ 100

ปัญหาอุปสรรคด้านการใช้จ่ายงบประมาณ :

ปัญหาอุปสรรคด้านการดำเนินงาน :

ข้อเสนอแนะ :

คำชี้แจงอื่นๆ เพิ่มเติม :

<p>ผู้รายงาน :  (นางสาวจิตนิกา สามอิมโอม) ตำแหน่ง : ผู้อำนวยการกองแผนงาน วัน/เดือน/ปี : 14/10/2568</p>	<p>หัวหน้าส่วนราชการ / รัฐวิสาหกิจ :  (นางศุภกิจ สกลเสาวภาคย์) ตำแหน่ง : ผู้อำนวยการกองเทคโนโลยีทำแผนที่ รักษาการในตำแหน่ง นายช่างใหญ่ (ที่ปรึกษาด้านวิศวกรรมสำรวจ) ปฏิบัติราชการแทน อธิบดีกรมที่ดิน วัน/เดือน/ปี : 14/10/2568</p>
----------------------------------------------------------------------------------------------------------------------------------------------------------------------------------------------------------------------------------------------------------	---------------------------------------------------------------------------------------------------------------------------------------------------------------------------------------------------------------------------------------------------------------------------------------------------------------------------------------------------------------------------------------------------------------------------------

สำหรับสำนักร่างงบประมาณเท่านั้น :

(1) แสดงความเห็น/ข้อสังเกต

คำชี้แจงเพิ่มเติม :

<p>ผู้พิจารณา : ตำแหน่ง : วัน/เดือน/ปี :</p>	<p>ผู้ให้ความเห็นชอบ : ตำแหน่ง : วัน/เดือน/ปี :</p>
----------------------------------------------------------------------------------------	-----------------------------------------------------------------------------------------------

กระทรวง : กระทรวงมหาดไทย

รหัส : 15000

ส่วนราชการ/รัฐวิสาหกิจ

รายงานแผน

ส่วนราชการ/รัฐวิสาหกิจ : กรมที่ดิน

รหัส : 15005

งบกลาง

รายงานผล

แผนงาน : แผนงานบูรณาการขับเคลื่อนการแก้ไขปัญหาจังหวัดชายแดนภาคใต้

รหัส : 04

เป้าหมายการให้บริการกระทรวง : ประชาชนมีความปลอดภัยในชีวิตและทรัพย์สิน และสังคมสงบสุข

รหัส : A0

ผลผลิต /โครงการ : โครงการพัฒนาตามศักยภาพของพื้นที่

รหัส : 00-0402

รหัสบัญชีตามโครงสร้าง ผลผลิต /โครงการ

รหัส : 04-036

หน่วย : ล้านบาท (ทศนิยม 4 ตำแหน่ง)

ประเภทรายจ่าย รายการ	รวมทั้งสิ้น			ไตรมาส 1 (ค.ค. - ธ.ค.)			ไตรมาส 2 (ม.ค. - มิ.ค.)			ไตรมาส 3 (เม.ย. - มิ.ย.)			ไตรมาส 4 (ก.ค. - ก.ย.)		
	แผน (ชั้น พ.ร.บ.)	แผน (ชั้น บริหาร)	ผล	แผน (ชั้น พ.ร.บ.)	แผน (ชั้น บริหาร)	ผล	แผน (ชั้น พ.ร.บ.)	แผน (ชั้น บริหาร)	ผล	แผน (ชั้น พ.ร.บ.)	แผน (ชั้น บริหาร)	ผล	แผน (ชั้น พ.ร.บ.)	แผน (ชั้น บริหาร)	ผล
5. งบรายจ่ายอื่น	66.2348	66.2348	65.7965	22.0077	22.0077	6.0045	15.8058	15.8058	14.4334	15.8730	15.8730	20.7264	12.5483	12.5483	24.6323
ค่าใช้จ่ายในการเดินสำรวจออก โฉนดที่ดินเพื่อเสริมสร้างความมั่นคง ในพื้นที่จังหวัดชายแดนภาคใต้	66.2348	66.2348	65.7965	22.0077	22.0077	6.0045	15.8058	15.8058	14.4334	15.8730	15.8730	20.7264	12.5483	12.5483	24.6323
รวมเงินงบประมาณ(1+2+3+4+5)	66.2348	66.2348	65.7965	22.0077	22.0077	6.0045	15.8058	15.8058	14.4334	15.8730	15.8730	20.7264	12.5483	12.5483	24.6323

ผู้รายงาน.....

(นางสาวจิตติภา สามธิมโธม)

ตำแหน่ง : ผู้อำนวยการกองแผนงาน

วัน/เดือน/ปี : วันที่ 14 ตุลาคม 2568

สำนักงบประมาณ สำนักนายกรัฐมนตรี

ผู้พิมพ์รายงาน : สุภาลักษณ์ ภารกุล

วัน/เดือน/ปี : วันที่ 14 ตุลาคม 2568

แบบจัดทำแผน / รายงานผลการใช้จ่ายงบประมาณ ผลผลิต/โครงการ จำแนกตามงบรายจ่าย ประจำปีงบประมาณ พ.ศ. 2568

กระทรวง : กระทรวงมหาดไทย

ส่วนราชการ/รัฐวิสาหกิจ : กรมที่ดิน

แผนงาน : แผนงานบุคลากรภาครัฐ

เป้าหมายการให้บริการกระทรวง : เพื่อเป็นค่าใช้จ่ายในการดำเนินการภาครัฐ

ผลผลิต /โครงการ : ค่าใช้จ่ายเพื่อการบริหารทรัพยากรบุคคลขององค์กร

รหัสบัญชีตามโครงสร้าง ผลผลิต /โครงการ

รหัส : 15000

รหัส : 15005

รหัส : 14

รหัส : 06

รหัส : 16-0000

รหัส : 14-004

ส่วนราชการ/รัฐวิสาหกิจ

งบกลาง

แบบ สปจ.302

รายงานแผน

รายงานผล

หน่วย : ล้านบาท (ทศนิยม 4 ตำแหน่ง)

ประเภทรายจ่าย รายการ	รวมทั้งสิ้น			ไตรมาส 1 (ต.ค. - ธ.ค.)			ไตรมาส 2 (ม.ค. - มิ.ค.)			ไตรมาส 3 (เม.ย. - มิ.ย.)			ไตรมาส 4 (ก.ค. - ก.ย.)		
	แผน (ชั้น พ.ร.บ.)	แผน (ชั้น บริหาร)	ผล	แผน (ชั้น พ.ร.บ.)	แผน (ชั้น บริหาร)	ผล	แผน (ชั้น พ.ร.บ.)	แผน (ชั้น บริหาร)	ผล	แผน (ชั้น พ.ร.บ.)	แผน (ชั้น บริหาร)	ผล	แผน (ชั้น พ.ร.บ.)	แผน (ชั้น บริหาร)	ผล
1. งบบุคลากร	4,264.1697	4,264.1697	4,453.1742	1,598.7780	1,598.7780	1,071.0396	1,598.7780	1,598.7780	1,114.5975	1,065.1017	1,065.1017	1,102.5981	1.5120	1.5120	1,164.9390
เงินเดือนและค่าจ้างประจำ	4,099.2724	4,099.2724	4,277.7687	1,537.9980	1,537.9980	1,032.3509	1,537.9980	1,537.9980	1,074.6306	1,023.2764	1,023.2764	1,058.5167	-	-	1,112.2705
ค่าจ้างชั่วคราว	6.3600	6.3600	5.8135	2.4000	2.4000	1.0570	2.4000	2.4000	1.5855	1.5600	1.5600	1.5855	-	-	1.5855
ค่าตอบแทนพนักงานราชการ	158.5373	158.5373	169.5919	58.3800	58.3800	37.6316	58.3800	58.3800	38.3814	40.2653	40.2653	42.4959	1.5120	1.5120	51.0830
2. งบดำเนินงาน	139.4054	139.4054	139.0577	52.3800	52.3800	31.0182	52.6989	52.6989	37.2075	34.2005	34.2005	34.3205	0.1260	0.1260	36.5115
ค่าตอบแทน ใช้จ่ายและวัสดุ	139.4054	139.4054	139.0577	52.3800	52.3800	31.0182	52.6989	52.6989	37.2075	34.2005	34.2005	34.3205	0.1260	0.1260	36.5115
รวมเงินงบประมาณ(1+2+3+4+5)	4,403.5751	4,403.5751	4,592.2319	1,651.1580	1,651.1580	1,102.0578	1,651.4769	1,651.4769	1,151.8050	1,099.3022	1,099.3022	1,136.9186	1.6380	1.6380	1,201.4505

ผู้รายงาน.....

(นางสาวจิตนิกา สามธิมโธม)

ตำแหน่ง : ผู้อำนวยการกองแผนงาน

วัน/เดือน/ปี : วันที่ 14 ตุลาคม 2568

สำนักงบประมาณ สำนักนายกรัฐมนตรี

ผู้พิมพ์รายงาน : สุภาลักษณ์ ภารกุล

วัน/เดือน/ปี : วันที่ 14 ตุลาคม 2568

กระทรวง : กระทรวงมหาดไทย

รหัส : 15000

ส่วนราชการ/รัฐวิสาหกิจ

รายงานแผน

ส่วนราชการ/รัฐวิสาหกิจ : กรมที่ดิน

รหัส : 15005

งบกลาง

รายงานผล

แผนงาน : แผนงานยุทธศาสตร์การบริหารจัดการที่ดินและทรัพยากรดิน

รหัส : 43

เป้าหมายการให้บริการกระทรวง : ประชาชนมีคุณภาพชีวิตที่ดีและชุมชนเข้มแข็ง

รหัส : A2

ผลผลิต /โครงการ : โครงการเดินสำรวจออกโฉนดที่ดินเพื่อกระจายการถือครองที่ดินอย่างเป็นธรรม

รหัส : 00-0314

รหัสบัญชีตามโครงสร้าง ผลผลิต /โครงการ

รหัส : 43-009

หน่วย : ล้านบาท (ทศนิยม 4 ตำแหน่ง)

ประเภทรายจ่าย รายการ	รวมทั้งสิ้น			ไตรมาส 1 (ต.ค. - ธ.ค.)			ไตรมาส 2 (ม.ค. - มิ.ค.)			ไตรมาส 3 (เม.ย. - มิ.ย.)			ไตรมาส 4 (ก.ค. - ก.ย.)		
	แผน (ชั้น พ.ร.บ.)	แผน (ชั้น บริหาร)	ผล	แผน (ชั้น พ.ร.บ.)	แผน (ชั้น บริหาร)	ผล	แผน (ชั้น พ.ร.บ.)	แผน (ชั้น บริหาร)	ผล	แผน (ชั้น พ.ร.บ.)	แผน (ชั้น บริหาร)	ผล	แผน (ชั้น พ.ร.บ.)	แผน (ชั้น บริหาร)	ผล
2. งบดำเนินงาน	271.6746	271.6746	231.6439	102.0236	102.0236	24.8121	63.7389	63.7389	55.9221	62.4881	62.4881	77.0012	43.4240	43.4240	73.9085
ค่าตอบแทน ไร่สอยและวัสดุ	271.6746	271.6746	231.6439	102.0236	102.0236	24.8121	63.7389	63.7389	55.9221	62.4881	62.4881	77.0012	43.4240	43.4240	73.9085
3. งบลงทุน	63.2747	63.2747	41.8480	14.8674	14.8674	-	19.6452	19.6452	-	-	-	-	28.7621	28.7621	41.8480
ครุภัณฑ์	63.2747	63.2747	41.8480	14.8674	14.8674	-	19.6452	19.6452	-	-	-	-	28.7621	28.7621	41.8480
5. งบรายจ่ายอื่น	-	-	0.5582	-	-	0.5582	-	-	-	-	-	-	-	-	-
ถอนคืนเงินรายได้แผ่นดิน	-	-	0.5582	-	-	0.5582	-	-	-	-	-	-	-	-	-
รวมเงินงบประมาณ(1+2+3+4+5)	334.9493	334.9493	274.0501	116.8910	116.8910	25.3703	83.3841	83.3841	55.9221	62.4881	62.4881	77.0012	72.1861	72.1861	115.7565

ผู้รายงาน: 

(นางสาวจิตนิกา สามฉิมโอม)

ตำแหน่ง : ผู้อำนวยการกองแผนงาน

วัน/เดือน/ปี : วันที่ 14 ตุลาคม 2568

สำนักงานประมาณ สำนักนายกรัฐมนตรี

ผู้พิมพ์รายงาน : สุภาลักษณ์ ภารกุล

วัน/เดือน/ปี : วันที่ 14 ตุลาคม 2568

กระทรวง : กระทรวงมหาดไทย

รหัส : 15000

ส่วนราชการ/รัฐวิสาหกิจ

รายงานแผน

ส่วนราชการ/รัฐวิสาหกิจ : กรมที่ดิน

รหัส : 15005

งบกลาง

รายงานผล

แผนงาน : แผนงานยุทธศาสตร์การบริหารจัดการที่ดินและทรัพยากรดิน

รหัส : 43

เป้าหมายการให้บริการกระทรวง : ประชาชนมีคุณภาพชีวิตที่ดีและชุมชนเข้มแข็ง

รหัส : A2

ผลผลิต /โครงการ : โครงการจัดที่ดินเพื่อลดความเหลื่อมล้ำทางสังคม

รหัส : 00-0333

รหัสบัญชีตามโครงสร้าง ผลผลิต /โครงการ

รหัส : 43-013

หน่วย : ล้านบาท (ทศนิยม 4 ตำแหน่ง)

ประเภทรายจ่าย รายการ	รวมทั้งสิ้น			ไตรมาส 1 (ต.ค. - ธ.ค.)			ไตรมาส 2 (ม.ค. - มี.ค.)			ไตรมาส 3 (เม.ย. - มิ.ย.)			ไตรมาส 4 (ก.ค. - ก.ย.)		
	แผน (ชั้น พ.ร.บ.)	แผน (ชั้น บริหาร)	ผล	แผน (ชั้น พ.ร.บ.)	แผน (ชั้น บริหาร)	ผล	แผน (ชั้น พ.ร.บ.)	แผน (ชั้น บริหาร)	ผล	แผน (ชั้น พ.ร.บ.)	แผน (ชั้น บริหาร)	ผล	แผน (ชั้น พ.ร.บ.)	แผน (ชั้น บริหาร)	ผล
2. งบดำเนินงาน	32.6217	32.6217	37.9783	6.4752	6.4752	0.7653	11.1453	11.1453	7.2045	9.1009	9.1009	9.3722	5.9003	5.9003	20.6363
ค่าตอบแทน วัสดุและวัสดุ	32.6217	32.6217	37.9783	6.4752	6.4752	0.7653	11.1453	11.1453	7.2045	9.1009	9.1009	9.3722	5.9003	5.9003	20.6363
3. งบลงทุน	108.5209	108.5209	101.9063	-	-	-	45.1508	45.1508	32.7868	48.4671	48.4671	62.8855	14.9030	14.9030	6.2340
สิ่งก่อสร้าง	108.5209	108.5209	101.9063	-	-	-	45.1508	45.1508	32.7868	48.4671	48.4671	62.8855	14.9030	14.9030	6.2340
รวมเงินงบประมาณ(1+2+3+4+5)	141.1426	141.1426	139.8846	6.4752	6.4752	0.7653	56.2961	56.2961	39.9913	57.5680	57.5680	72.2577	20.8033	20.8033	26.8703

ผู้รายงาน.....

(นางสาวจิตติภา สามอินโธม)

ตำแหน่ง : ผู้อำนวยการกองแผนงาน

วัน/เดือน/ปี : วันที่ 14 ตุลาคม 2568

สำนักงบประมาณ สำนักนายกรัฐมนตรี

ผู้พิมพ์รายงาน : สุภาลักษณ์ ภารกุล

วัน/เดือน/ปี : วันที่ 14 ตุลาคม 2568

แบบจัดทำแผน / รายงานผลการใช้จ่ายงบประมาณ ผลผลิต/โครงการ จำแนกตามงบรายจ่าย ประจำปีงบประมาณ พ.ศ. 2568

กระทรวง : กระทรวงมหาดไทย

ส่วนราชการ/รัฐวิสาหกิจ : กรมที่ดิน

แผนงาน : แผนงานยุทธศาสตร์สร้างการเติบโตอย่างยั่งยืน อนุรักษ์ พื้นฟู และป้องกันการทำลายทรัพยากรธรรมชาติ

เป้าหมายการให้บริการกระทรวง : ภูมิภาค เมืองและพื้นที่เศรษฐกิจ มีความสามารถในการแข่งขัน และได้รับการพัฒนาอย่างสมดุล

ผลผลิต /โครงการ : โครงการพัฒนาฐานข้อมูลด้านที่ดินเพื่อเพิ่มศักยภาพในการพัฒนาประเทศ

รหัสบัญชีตามโครงสร้าง ผลผลิต /โครงการ

รหัส : 15000

รหัส : 15005

รหัส : 49

รหัส : A1

รหัส : 00-0391

รหัส : 49-025

ส่วนราชการ/รัฐวิสาหกิจ

งบกลาง

รายงานแผน

รายงานผล

แบบ สป.302

หน่วย : ล้านบาท (ทศนิยม 4 ตำแหน่ง)

ประเภทรายจ่าย รายการ	รวมทั้งสิ้น			ไตรมาส 1 (ต.ค. - ธ.ค.)			ไตรมาส 2 (ม.ค. - มี.ค.)			ไตรมาส 3 (เม.ย. - มิ.ย.)			ไตรมาส 4 (ก.ค. - ก.ย.)		
	แผน (ชั้น พ.ร.บ.)	แผน (ชั้น บริหาร)	ผล	แผน (ชั้น พ.ร.บ.)	แผน (ชั้น บริหาร)	ผล	แผน (ชั้น พ.ร.บ.)	แผน (ชั้น บริหาร)	ผล	แผน (ชั้น พ.ร.บ.)	แผน (ชั้น บริหาร)	ผล	แผน (ชั้น พ.ร.บ.)	แผน (ชั้น บริหาร)	ผล
3. งบลงทุน	222.2380	222.2380	43.1424	-	-	-	36.9332	36.9332	-	61.3816	61.3816	-	123.9232	123.9232	43.1424
ครุภัณฑ์	222.2380	222.2380	43.1424	-	-	-	36.9332	36.9332	-	61.3816	61.3816	-	123.9232	123.9232	43.1424
5. งบรายจ่ายอื่น	74.9807	74.9807	27.0325	41.8729	41.8729	2.6682	10.1109	10.1109	6.5544	14.6630	14.6630	6.8709	8.3339	8.3339	10.9390
ค่าใช้จ่ายจัดทำฐานข้อมูลแนวเขต ทางสาธารณประโยชน์ มาตราส่วน 1	4.6494	4.6494	-	1.4535	1.4535	-	1.0653	1.0653	-	1.0653	1.0653	-	1.0653	1.0653	-
ค่าใช้จ่ายจัดทำแผนที่เพื่อแก้ไข ปัญหาการทับซ้อนแนวเขตที่ดินของรัฐ	5.5462	5.5462	-	1.3162	1.3162	-	1.4100	1.4100	-	1.4100	1.4100	-	1.4100	1.4100	-
ค่าใช้จ่ายจัดทำฐานข้อมูลภูมิ สารสนเทศในที่ดินของรัฐ	6.6280	6.6280	-	3.1567	3.1567	-	1.1571	1.1571	-	1.1571	1.1571	-	1.1571	1.1571	-
ค่าใช้จ่ายปรับปรุงแผนที่รูปแปลง ที่ดินดิจิทัล	21.7927	21.7927	21.8780	8.1127	8.1127	2.2034	4.8600	4.8600	5.5008	4.8600	4.8600	5.3790	3.9600	3.9600	8.7947
ค่าบริการจัดการงานรังวัดที่ดินด้วย ระบบดาวเทียม (RTK GNSS)	36.3644	36.3644	5.1546	27.8338	27.8338	0.4648	1.6185	1.6185	1.0536	6.1706	6.1706	1.4919	0.7415	0.7415	2.1443
รวมเงินงบประมาณ(1+2+3+4+5)	297.2187	297.2187	70.1749	41.8729	41.8729	2.6682	47.0441	47.0441	6.5544	76.0446	76.0446	6.8709	132.2571	132.2571	54.0814

ผู้รายงาน.....

(นางสาวจิตติภา สามธิมโอม)

ตำแหน่ง : ผู้อำนวยการกองแผนงาน

วัน/เดือน/ปี : วันที่ 14 ตุลาคม 2568

สำนักงบประมาณ สำนักนายกรัฐมนตรี

ผู้พิมพ์รายงาน : สุภาลักษณ์ ภารกุล

วัน/เดือน/ปี : วันที่ 14 ตุลาคม 2568

กระทรวง : กระทรวงมหาดไทย

รหัส : 15000

ส่วนราชการ/รัฐวิสาหกิจ

รายงานแผน

ส่วนราชการ/รัฐวิสาหกิจ : กรมที่ดิน

รหัส : 15005

งบกลาง

รายงานผล

แผนงาน : แผนงานยุทธศาสตร์สร้างการเติบโตอย่างยั่งยืน อนุรักษ์ พื้นฟู และป้องกันการทำลายทรัพยากรธรรมชาติ

รหัส : 49

เป้าหมายการให้บริการกระทรวง : ภูมิภาค เมืองและพื้นที่เศรษฐกิจ มีความสามารถในการแข่งขัน และได้รับการพัฒนาอย่างสมดุล

รหัส : A1

ผลผลิต /โครงการ : โครงการรังวัดออกและตรวจสอบหนังสือสำคัญสำหรับที่หลวงและควบคุมคุ้มครองที่ดินของรัฐ

รหัส : 00-0396

รหัส : 49-030

หน่วย : ล้านบาท (ทศนิยม 4 ตำแหน่ง)

ประเภทรายจ่าย รายการ	รวมทั้งสิ้น			ไตรมาส 1 (ต.ค. - ธ.ค.)			ไตรมาส 2 (ม.ค. - มิ.ค.)			ไตรมาส 3 (เม.ย. - มิ.ย.)			ไตรมาส 4 (ก.ค. - ก.ย.)		
	แผน (ชั้น พ.ร.บ.)	แผน (ชั้น บริหาร)	ผล	แผน (ชั้น พ.ร.บ.)	แผน (ชั้น บริหาร)	ผล	แผน (ชั้น พ.ร.บ.)	แผน (ชั้น บริหาร)	ผล	แผน (ชั้น พ.ร.บ.)	แผน (ชั้น บริหาร)	ผล	แผน (ชั้น พ.ร.บ.)	แผน (ชั้น บริหาร)	ผล
2. งบดำเนินงาน	12.3044	12.3044	11.9001	1.6333	1.6333	0.0628	3.8808	3.8808	2.7806	4.1195	4.1195	5.3874	2.6708	2.6708	3.6693
ค่าตอบแทน ไร่สอยและวัสดุ	12.3044	12.3044	11.9001	1.6333	1.6333	0.0628	3.8808	3.8808	2.7806	4.1195	4.1195	5.3874	2.6708	2.6708	3.6693
รวมเงินงบประมาณ(1+2+3+4+5)	12.3044	12.3044	11.9001	1.6333	1.6333	0.0628	3.8808	3.8808	2.7806	4.1195	4.1195	5.3874	2.6708	2.6708	3.6693

ผู้รายงาน.....

(นางสาวจิตติภา สามนิมโสม)

ตำแหน่ง : ผู้อำนวยการกองแผนงาน

วัน/เดือน/ปี : วันที่ 14 ตุลาคม 2568

สำนักงบประมาณ สำนักนายกรัฐมนตรี

ผู้พิมพ์รายงาน : สุภาลักษณ์ ภารกุล

วัน/เดือน/ปี : วันที่ 14 ตุลาคม 2568

กระทรวง : กระทรวงมหาดไทย

ส่วนราชการ/รัฐวิสาหกิจ : กรมที่ดิน

แผนงาน : แผนงานยุทธศาสตร์พัฒนาบริการประชาชนและการพัฒนาประสิทธิภาพภาครัฐ

เป้าหมายการให้บริการกระทรวง : องค์กรสมรรถนะสูง คอบใจประชาชน ยึดหลักธรรมาภิบาล

ผลผลิต /โครงการ : โครงการสนับสนุนการให้บริการด้านการรังวัดสำนักงานที่ดินทั่วประเทศ

รหัสบัญชีตามโครงสร้าง ผลผลิต /โครงการ

รหัส : 15000

รหัส : 15005

รหัส : 58

รหัส : A3

รหัส : 00-0312

รหัส : 58-008

ส่วนราชการ/รัฐวิสาหกิจ

งบกลาง

แบบ สป.302

รายงานแผน

รายงานผล

หน่วย : ล้านบาท (ทศนิยม 4 ตำแหน่ง)

ประเภทรายจ่าย รายการ	รวมทั้งสิ้น			ไตรมาส 1 (ต.ค. - ธ.ค.)			ไตรมาส 2 (ม.ค. - มี.ค.)			ไตรมาส 3 (เม.ย. - มิ.ย.)			ไตรมาส 4 (ก.ค. - ก.ย.)		
	แผน (ชั้น พ.ร.บ.)	แผน (ชั้น บริหาร)	ผล	แผน (ชั้น พ.ร.บ.)	แผน (ชั้น บริหาร)	ผล	แผน (ชั้น พ.ร.บ.)	แผน (ชั้น บริหาร)	ผล	แผน (ชั้น พ.ร.บ.)	แผน (ชั้น บริหาร)	ผล	แผน (ชั้น พ.ร.บ.)	แผน (ชั้น บริหาร)	ผล
2. งบดำเนินงาน	73.8597	73.8597	63.0028	21.3387	21.3387	1.7248	28.6620	28.6620	16.3477	21.9690	21.9690	18.5722	1.8900	1.8900	26.3581
ค่าตอบแทน วัสดุและวัสดุ	73.8597	73.8597	63.0028	21.3387	21.3387	1.7248	28.6620	28.6620	16.3477	21.9690	21.9690	18.5722	1.8900	1.8900	26.3581
3. งบลงทุน	6.9000	6.9000	-	-	-	-	6.9000	6.9000	-	-	-	-	-	-	-
ครุภัณฑ์	6.9000	6.9000	-	-	-	-	6.9000	6.9000	-	-	-	-	-	-	-
รวมเงินงบประมาณ(1+2+3+4+5)	80.7597	80.7597	63.0028	21.3387	21.3387	1.7248	35.5620	35.5620	16.3477	21.9690	21.9690	18.5722	1.8900	1.8900	26.3581

ผู้รายงาน.....
(นางสาวจิตนิกา สามนิมโธม)

ตำแหน่ง : ผู้อำนวยการกองแผนงาน

วัน/เดือน/ปี : วันที่ 14 ตุลาคม 2568

สำนักงานประมาณ สำนักนายกรัฐมนตรี

ผู้พิมพ์รายงาน : สุภาลักษณ์ ภารกุล

วัน/เดือน/ปี : วันที่ 14 ตุลาคม 2568

กระทรวง : กระทรวงมหาดไทย

รหัส : 15000

ส่วนราชการ/รัฐวิสาหกิจ

รายงานแผน

ส่วนราชการ/รัฐวิสาหกิจ : กรมที่ดิน

รหัส : 15005

งบกลาง

รายงานผล

แผนงาน : แผนงานยุทธศาสตร์พัฒนาบริการประชาชนและการพัฒนาประสิทธิภาพภาครัฐ

รหัส : 58

เป้าหมายการให้บริการกระทรวง : องค์กรสมรรถนะสูง ตอบโจทย์ประชาชน ยึดหลักธรรมาภิบาล

รหัส : A3

ผลผลิต /โครงการ : โครงการพัฒนาสิ่งอำนวยความสะดวกในการให้บริการของสำนักงานที่ดิน

รหัส : 00-0319

รหัสบัญชีตามโครงสร้าง ผลผลิต /โครงการ

รหัส : 58-012

หน่วย : ล้านบาท (ทศนิยม 4 ตำแหน่ง)

ประเภทรายจ่าย รายการ	รวมทั้งสิ้น			ไตรมาส 1 (ค.ค. - ธ.ค.)			ไตรมาส 2 (ม.ค. - มิ.ค.)			ไตรมาส 3 (เม.ย. - มิ.ย.)			ไตรมาส 4 (ก.ค. - ก.ย.)		
	แผน (ชั้น พ.ร.บ.)	แผน (ชั้น บริหาร)	ผล	แผน (ชั้น พ.ร.บ.)	แผน (ชั้น บริหาร)	ผล	แผน (ชั้น พ.ร.บ.)	แผน (ชั้น บริหาร)	ผล	แผน (ชั้น พ.ร.บ.)	แผน (ชั้น บริหาร)	ผล	แผน (ชั้น พ.ร.บ.)	แผน (ชั้น บริหาร)	ผล
2. งบดำเนินงาน	0.1278	0.1278	0.1187	0.0639	0.0639	-	0.0639	0.0639	-	-	-	-	-	-	0.1187
ค่าตอบแทน ใช้สอยและวัสดุ	0.1278	0.1278	0.1187	0.0639	0.0639	-	0.0639	0.0639	-	-	-	-	-	-	0.1187
3. งบลงทุน	512.6207	512.6207	104.9261	103.1573	103.1573	1.4359	126.5512	126.5512	14.8322	145.7565	145.7565	38.3788	137.1557	137.1557	50.2793
ครุภัณฑ์	-	-	0.1883	-	-	-	-	-	0.1352	-	-	-	-	-	0.0532
สิ่งก่อสร้าง	512.6207	512.6207	104.7378	103.1573	103.1573	1.4359	126.5512	126.5512	14.6970	145.7565	145.7565	38.3788	137.1557	137.1557	50.2262
รวมเงินงบประมาณ(1+2+3+4+5)	512.7485	512.7485	105.0448	103.2212	103.2212	1.4359	126.6151	126.6151	14.8322	145.7565	145.7565	38.3788	137.1557	137.1557	50.3980

ผู้รายงาน.....

(นางสาวจิตติภา สามนิมโอม)

ตำแหน่ง : ผู้อำนวยการกองแผนงาน

วัน/เดือน/ปี : วันที่ 14 ตุลาคม 2568

สำนักงบประมาณ สำนักนายกรัฐมนตรี

ผู้พิมพ์รายงาน : สุภาลักษณ์ ภารกุล

วัน/เดือน/ปี : วันที่ 14 ตุลาคม 2568

แบบจัดทำแผน / รายงานผลการใช้จ่ายงบประมาณ ผลผลิต/โครงการ จำนวนตามงบรายจ่าย ประจำปีงบประมาณ พ.ศ. 2568

แบบ สป.302

กระทรวง : กระทรวงมหาดไทย

รหัส : 15000

ส่วนราชการ/รัฐวิสาหกิจ

รายงานแผน

ส่วนราชการ/รัฐวิสาหกิจ : กรมที่ดิน

รหัส : 15005

งบกลาง

รายงานผล

แผนงาน : แผนงานยุทธศาสตร์พัฒนาบริการประชาชนและการพัฒนาประสิทธิภาพภาครัฐ

รหัส : 58

เป้าหมายการให้บริการกระทรวง : องค์การสมรรถนะสูง ตอบโจทย์ประชาชน ยึดหลักธรรมาภิบาล

รหัส : A3

ผลผลิต /โครงการ : โครงการเพิ่มประสิทธิภาพการให้บริการของสำนักงานที่ดินเพื่อรองรับสำนักงานที่ดินอิเล็กทรอนิกส์

รหัส : 00-0337

รหัสบัญชีตามโครงสร้าง ผลผลิต /โครงการ

รหัส : 58-017

หน่วย : ล้านบาท (ทศนิยม 4 ตำแหน่ง)

ประเภทรายจ่าย รายการ	รวมทั้งสิ้น			ไตรมาส 1 (ต.ค. - ธ.ค.)			ไตรมาส 2 (ม.ค. - มิ.ค.)			ไตรมาส 3 (เม.ย. - มิ.ย.)			ไตรมาส 4 (ก.ค. - ก.ย.)		
	แผน (ชั้น พ.ร.บ.)	แผน (ชั้น บริหาร)	ผล	แผน (ชั้น พ.ร.บ.)	แผน (ชั้น บริหาร)	ผล	แผน (ชั้น พ.ร.บ.)	แผน (ชั้น บริหาร)	ผล	แผน (ชั้น พ.ร.บ.)	แผน (ชั้น บริหาร)	ผล	แผน (ชั้น พ.ร.บ.)	แผน (ชั้น บริหาร)	ผล
2. งบดำเนินงาน	344.2575	344.2575	189.2177	230.9899	230.9899	8.3804	13.3440	13.3440	26.7853	89.1010	89.1010	60.1543	10.8226	10.8226	93.8977
ค่าตอบแทน ใช้สอยและวัสดุ	344.2575	344.2575	189.2177	230.9899	230.9899	8.3804	13.3440	13.3440	26.7853	89.1010	89.1010	60.1543	10.8226	10.8226	93.8977
3. งบลงทุน	25.1238	25.1238	6.7048	-	-	-	25.1238	25.1238	-	-	-	1.2885	-	-	5.4163
ครุภัณฑ์	25.1238	25.1238	6.7048	-	-	-	25.1238	25.1238	-	-	-	1.2885	-	-	5.4163
5. งบรายจ่ายอื่น	384.7120	384.7120	56.2573	170.4412	170.4412	0.2220	212.9848	212.9848	0.3028	0.6430	0.6430	0.2931	0.6430	0.6430	55.4395
ค่าใช้จ่ายนำเข้าหลักฐานการรังวัด ของสำนักงานที่ดิน	82.4175	82.4175	-	40.5107	40.5107	-	40.9068	40.9068	-	0.5000	0.5000	-	0.5000	0.5000	-
ค่าใช้จ่ายในการจัดทำข้อมูลอาคาร ชุดแบบ 3 มิติ	16.7225	16.7225	-	15.7875	15.7875	-	0.9350	0.9350	-	-	-	-	-	-	-
ค่าใช้จ่ายในการพัฒนาเป็นสำนักงาน ที่ดินอิเล็กทรอนิกส์ต่างสำนักงาน แบบออนไลน์ทั่วประเทศ	285.5720	285.5720	56.2573	114.1430	114.1430	0.2220	171.1430	171.1430	0.3028	0.1430	0.1430	0.2931	0.1430	0.1430	55.4395
รวมเงินงบประมาณ(1+2+3+4+5)	754.0933	754.0933	252.1797	401.4311	401.4311	8.6023	251.4526	251.4526	27.0881	89.7440	89.7440	61.7359	11.4656	11.4656	154.7534

ผู้รายงาน.....

(นางสาวจิตนิภา สามธิมโธม)

ตำแหน่ง : ผู้อำนวยการกองแผนงาน

วัน/เดือน/ปี : วันที่ 14 ตุลาคม 2568

สำนักงานงบประมาณ สำนักนายกรัฐมนตรี

ผู้พิมพ์รายงาน : สุภาลักษณ์ ภารกุล

วัน/เดือน/ปี : วันที่ 14 ตุลาคม 2568

กระทรวง : กระทรวงมหาดไทย

รหัส : 15000



ส่วนราชการ/รัฐวิสาหกิจ



รายงานแผน

ส่วนราชการ/รัฐวิสาหกิจ : กรมที่ดิน

รหัส : 15005



งบกลาง



รายงานผล

แผนงาน : แผนงานยุทธศาสตร์พัฒนาบริการประชาชนและการพัฒนาประสิทธิภาพภาครัฐ

รหัส : 58

เป้าหมายการให้บริการกระทรวง : องค์การสมรรถนะสูง ตอบโจทย์ประชาชน ยึดหลักธรรมาภิบาล

รหัส : A3

ผลผลิต /โครงการ : โครงการพัฒนาศักยภาพด้านงานรังวัดเพื่อขับเคลื่อนการพัฒนาประเทศ

รหัส : 00-0407

รหัสบัญชีตามโครงสร้าง ผลผลิต /โครงการ

รหัส : 58-041

หน่วย : ล้านบาท (ทศนิยม 4 ตำแหน่ง)

ประเภทรายจ่าย รายการ	รวมทั้งสิ้น			ไตรมาส 1 (ต.ค. - ธ.ค.)			ไตรมาส 2 (ม.ค. - มี.ค.)			ไตรมาส 3 (เม.ย. - มิ.ย.)			ไตรมาส 4 (ก.ค. - ก.ย.)		
	แผน (ชั้น พ.ร.บ.)	แผน (ชั้น บริหาร)	ผล	แผน (ชั้น พ.ร.บ.)	แผน (ชั้น บริหาร)	ผล	แผน (ชั้น พ.ร.บ.)	แผน (ชั้น บริหาร)	ผล	แผน (ชั้น พ.ร.บ.)	แผน (ชั้น บริหาร)	ผล	แผน (ชั้น พ.ร.บ.)	แผน (ชั้น บริหาร)	ผล
2. งบดำเนินงาน	2.6048	2.6048	1.2878	-	-	-	-	-	-	-	-	0.3537	2.6048	2.6048	0.9341
ค่าตอบแทน วัสดุและวัสดุ	2.6048	2.6048	1.2878	-	-	-	-	-	-	-	-	0.3537	2.6048	2.6048	0.9341
3. งบลงทุน	-	-	0.0958	-	-	-	-	-	-	-	-	-	-	-	0.0958
ครุภัณฑ์	-	-	0.0958	-	-	-	-	-	-	-	-	-	-	-	0.0958
รวมเงินงบประมาณ(1+2+3+4+5)	2.6048	2.6048	1.3836	-	-	-	-	-	-	-	-	0.3537	2.6048	2.6048	1.0299

ผู้รายงาน.....

(นางสาวจิตนิกา สามฉิมโถม)

ตำแหน่ง : ผู้อำนวยการกองแผนงาน

วัน/เดือน/ปี : วันที่ 14 ตุลาคม 2568

สำนักงบประมาณ สำนักนายกรัฐมนตรี

ผู้พิมพ์รายงาน : สุภาลักษณ์ ภารกุล

วัน/เดือน/ปี : วันที่ 14 ตุลาคม 2568

กระทรวง : กระทรวงมหาดไทย

รหัส : 15000

ส่วนราชการ/รัฐวิสาหกิจ

รายงานแผน

ส่วนราชการ/รัฐวิสาหกิจ : กรมที่ดิน

รหัส : 15005

งบกลาง

รายงานผล

แผนงาน : แผนงานยุทธศาสตร์พัฒนาบริการประชาชนและการพัฒนาประสิทธิภาพภาครัฐ

รหัส : 58

เป้าหมายการให้บริการกระทรวง : องค์การสมรรถนะสูง คอบใจประชาชน ยึดหลักธรรมาภิบาล

รหัส : A3

ผลผลิต /โครงการ : โครงการพัฒนาและปรับวิธีการปฏิบัติราชการด้วยนวัตกรรมและระบบการทำงานที่เป็นดิจิทัล

รหัส : 00-0409

รหัสบัญชีตามโครงสร้าง ผลผลิต /โครงการ

รหัส : 58-043

หน่วย : ล้านบาท (ทศนิยม 4 ตำแหน่ง)

ประเภทรายจ่าย รายการ	รวมทั้งสิ้น			ไตรมาส 1 (ต.ค. - ธ.ค.)			ไตรมาส 2 (ม.ค. - มี.ค.)			ไตรมาส 3 (เม.ย. - มิ.ย.)			ไตรมาส 4 (ก.ค. - ก.ย.)		
	แผน (ชั้น พ.ร.บ.)	แผน (ชั้น บริหาร)	ผล	แผน (ชั้น พ.ร.บ.)	แผน (ชั้น บริหาร)	ผล	แผน (ชั้น พ.ร.บ.)	แผน (ชั้น บริหาร)	ผล	แผน (ชั้น พ.ร.บ.)	แผน (ชั้น บริหาร)	ผล	แผน (ชั้น พ.ร.บ.)	แผน (ชั้น บริหาร)	ผล
2. งบดำเนินงาน	4.0000	4.0000	2.2925	4.0000	4.0000	-	-	-	-	-	-	-	-	-	2.2925
ค่าตอบแทน ใช้อ้อยและวัสดุ	4.0000	4.0000	2.2925	4.0000	4.0000	-	-	-	-	-	-	-	-	-	2.2925
3. งบลงทุน	108.3000	108.3000	14.7867	25.8050	25.8050	-	38.4150	38.4150	-	38.7400	38.7400	-	5.3400	5.3400	14.7867
ครุภัณฑ์	108.3000	108.3000	14.7867	25.8050	25.8050	-	38.4150	38.4150	-	38.7400	38.7400	-	5.3400	5.3400	14.7867
รวมเงินงบประมาณ(1+2+3+4+5)	112.3000	112.3000	17.0792	29.8050	29.8050	-	38.4150	38.4150	-	38.7400	38.7400	-	5.3400	5.3400	17.0792

ผู้รายงาน.....

(นางสาวจิตติภา สามฉิมโถม)

ตำแหน่ง : ผู้อำนวยการกองแผนงาน

วัน/เดือน/ปี : วันที่ 14 ตุลาคม 2568

สำนักงบประมาณ สำนักนายกรัฐมนตรี

ผู้พิมพ์รายงาน : สุภาลักษณ์ ภารกุล

วัน/เดือน/ปี : วันที่ 14 ตุลาคม 2568

กระทรวง : กระทรวงมหาดไทย

รหัส : 15000

ส่วนราชการ/รัฐวิสาหกิจ

รายงานแผน

ส่วนราชการ/รัฐวิสาหกิจ : กรมที่ดิน

รหัส : 15005

งบกลาง

รายงานผล

แผนงาน : แผนงานยุทธศาสตร์พัฒนาบริการประชาชนและการพัฒนาประสิทธิภาพภาครัฐ

รหัส : 58

เป้าหมายการให้บริการกระทรวง : องค์กรสมรรถนะสูง ตอบโจทย์ประชาชน ยึดหลักธรรมาภิบาล

รหัส : A3

ผลผลิต /โครงการ : โครงการพัฒนากำลังคนภาครัฐตามหลักธรรมาภิบาล

รหัส : 00-0410

รหัสบัญชีตามโครงสร้าง ผลผลิต /โครงการ

รหัส : 58-044

หน่วย : ล้านบาท (ทศนิยม 4 ตำแหน่ง)

ประเภทรายจ่าย รายการ	รวมทั้งสิ้น			ไตรมาส 1 (ต.ค. - ธ.ค.)			ไตรมาส 2 (ม.ค. - มี.ค.)			ไตรมาส 3 (เม.ย. - มิ.ย.)			ไตรมาส 4 (ก.ค. - ก.ย.)		
	แผน (ชั้น พ.ร.บ.)	แผน (ชั้น บริหาร)	ผล	แผน (ชั้น พ.ร.บ.)	แผน (ชั้น บริหาร)	ผล	แผน (ชั้น พ.ร.บ.)	แผน (ชั้น บริหาร)	ผล	แผน (ชั้น พ.ร.บ.)	แผน (ชั้น บริหาร)	ผล	แผน (ชั้น พ.ร.บ.)	แผน (ชั้น บริหาร)	ผล
2. งบดำเนินงาน	7.2024	7.2024	7.0996	0.9862	0.9862	2.7435	3.6031	3.6031	1.1815	1.2167	1.2167	1.5888	1.3964	1.3964	1.5858
ค่าตอบแทน ใช้จ่ายและวัสดุ	7.2024	7.2024	7.0996	0.9862	0.9862	2.7435	3.6031	3.6031	1.1815	1.2167	1.2167	1.5888	1.3964	1.3964	1.5858
รวมเงินงบประมาณ(1+2+3+4+5)	7.2024	7.2024	7.0996	0.9862	0.9862	2.7435	3.6031	3.6031	1.1815	1.2167	1.2167	1.5888	1.3964	1.3964	1.5858

ผู้รายงาน.....

(นางสาวจิตนิกา สามนิมโธม)

ตำแหน่ง : ผู้อำนวยการกองแผนงาน

วัน/เดือน/ปี : วันที่ 14 ตุลาคม 2568

สำนักงานงบประมาณ สำนักนายกรัฐมนตรี

ผู้พิมพ์รายงาน : สุภาลักษณ์ การกุล

วัน/เดือน/ปี : วันที่ 14 ตุลาคม 2568

กระทรวง : กระทรวงมหาดไทย

รหัส : 15000

ส่วนราชการ/รัฐวิสาหกิจ

รายงานแผน

ส่วนราชการ/รัฐวิสาหกิจ : กรมที่ดิน

รหัส : 15005

งบกลาง

รายงานผล

แผนงาน : แผนงานยุทธศาสตร์พัฒนาบริการประชาชนและการพัฒนาประสิทธิภาพภาครัฐ

รหัส : 58

เป้าหมายการให้บริการกระทรวง : องค์กรสมรรถนะสูง ตอบโจทย์ประชาชน ยึดหลักธรรมาภิบาล

รหัส : A3

ผลผลิต /โครงการ : โครงการพัฒนาและปรับปรุงกฎหมายเพื่อสร้างและขยายโอกาสให้กับประชาชน

รหัส : 00-0411

รหัสบัญชีตามโครงสร้าง ผลผลิต /โครงการ

รหัส : 58-045

หน่วย : ล้านบาท (ทศนิยม 4 ตำแหน่ง)

ประเภทรายจ่าย รายการ	รวมทั้งสิ้น			ไตรมาส 1 (ต.ค. - ธ.ค.)			ไตรมาส 2 (ม.ค. - มี.ค.)			ไตรมาส 3 (เม.ย. - มิ.ย.)			ไตรมาส 4 (ก.ค. - ก.ย.)		
	แผน (ชั้น พ.ร.บ.)	แผน (ชั้น บริหาร)	ผล	แผน (ชั้น พ.ร.บ.)	แผน (ชั้น บริหาร)	ผล	แผน (ชั้น พ.ร.บ.)	แผน (ชั้น บริหาร)	ผล	แผน (ชั้น พ.ร.บ.)	แผน (ชั้น บริหาร)	ผล	แผน (ชั้น พ.ร.บ.)	แผน (ชั้น บริหาร)	ผล
2. งบดำเนินงาน	3.6071	3.6071	3.2172	-	-	-	2.1211	2.1211	1.6567	1.4860	1.4860	1.3977	-	-	0.1628
ค่าตอบแทน ใช้สอยและวัสดุ	3.6071	3.6071	3.2172	-	-	-	2.1211	2.1211	1.6567	1.4860	1.4860	1.3977	-	-	0.1628
รวมเงินงบประมาณ(1+2+3+4+5)	3.6071	3.6071	3.2172	-	-	-	2.1211	2.1211	1.6567	1.4860	1.4860	1.3977	-	-	0.1628

ผู้รายงาน.....

(นางสาวจิตนิกา สามนิมโถม)

ตำแหน่ง : ผู้อำนวยการกองแผนงาน

วัน/เดือน/ปี : วันที่ 14 ตุลาคม 2568

สำนักงานงบประมาณ สำนักนายกรัฐมนตรี

ผู้พิมพ์รายงาน : สุภาลักษณ์ ภารกุล

วัน/เดือน/ปี : วันที่ 14 ตุลาคม 2568

กระทรวง : กระทรวงมหาดไทย

รหัส : 15000

ส่วนราชการ/รัฐวิสาหกิจ

รายงานแผน

ส่วนราชการ/รัฐวิสาหกิจ : กรมที่ดิน

รหัส : 15005

งบกลาง

รายงานผล

แผนงาน : แผนงานยุทธศาสตร์พัฒนาบริการประชาชนและการพัฒนาประสิทธิภาพภาครัฐ

รหัส : 58

เป้าหมายการให้บริการกระทรวง : องค์การสมรรถนะสูง ตอบโจทย์ประชาชน ยึดหลักธรรมาภิบาล

รหัส : A3

ผลผลิต /โครงการ : งานด้านทะเบียนและรังวัดที่ดินที่บริการให้แก่ประชาชน

รหัส : 01-0000

รหัสบัญชีตามโครงสร้าง ผลผลิต /โครงการ

รหัส : 58-001

หน่วย : ล้านบาท (ทศนิยม 4 ตำแหน่ง)

ประเภทรายจ่าย รายการ	รวมทั้งสิ้น			ไตรมาส 1 (ต.ค. - ธ.ค.)			ไตรมาส 2 (ม.ค. - มี.ค.)			ไตรมาส 3 (เม.ย. - มิ.ย.)			ไตรมาส 4 (ก.ค. - ก.ย.)		
	แผน (ชั้น พ.ร.บ.)	แผน (ชั้น บริหาร)	ผล	แผน (ชั้น พ.ร.บ.)	แผน (ชั้น บริหาร)	ผล	แผน (ชั้น พ.ร.บ.)	แผน (ชั้น บริหาร)	ผล	แผน (ชั้น พ.ร.บ.)	แผน (ชั้น บริหาร)	ผล	แผน (ชั้น พ.ร.บ.)	แผน (ชั้น บริหาร)	ผล
2. งบดำเนินงาน	594.7485	594.7485	517.2216	218.8564	218.8564	80.4479	153.3736	153.3736	110.9149	159.3460	159.3460	132.2607	63.1725	63.1725	193.5981
ค่าตอบแทน ใช้สอยและวัสดุ	393.7921	393.7921	321.4972	118.3780	118.3780	40.1338	116.8765	116.8765	80.9561	95.3651	95.3651	80.9953	63.1725	63.1725	119.4120
ค่าสาธารณูปโภค	200.9564	200.9564	195.7244	100.4784	100.4784	40.3141	36.4971	36.4971	29.9588	63.9809	63.9809	51.2654	-	-	74.1862
3. งบลงทุน	38.3690	38.3690	35.2795	0.6008	0.6008	-	37.7682	37.7682	0.6008	-	-	-	-	-	34.6788
ครุภัณฑ์	37.7682	37.7682	34.6788	-	-	-	37.7682	37.7682	-	-	-	-	-	-	34.6788
สิ่งก่อสร้าง	0.6008	0.6008	0.6008	0.6008	0.6008	-	-	-	0.6008	-	-	-	-	-	-
5. งบรายจ่ายอื่น	-	-	4.0085	-	-	0.8491	-	-	1.0869	-	-	0.4934	-	-	1.5791
ถอนคืนเงินรายได้แผ่นดิน	-	-	4.0085	-	-	0.8491	-	-	1.0869	-	-	0.4934	-	-	1.5791
รวมเงินงบประมาณ(1+2+3+4+5)	633.1175	633.1175	556.5096	219.4572	219.4572	81.2969	191.1418	191.1418	112.6026	159.3460	159.3460	132.7540	63.1725	63.1725	229.8560

ผู้รายงาน

(นางสาวจิตติภา สามธิมโธม)

ตำแหน่ง : ผู้อำนวยการกองแผนงาน

วัน/เดือน/ปี : วันที่ 14 ตุลาคม 2568

สำนักงบประมาณ สำนักนายกรัฐมนตรี

ผู้พิมพ์รายงาน : สุภาลักษณ์ ภารกุล

วัน/เดือน/ปี : วันที่ 14 ตุลาคม 2568

กระทรวง : กระทรวงมหาดไทย

รหัส : 15000

ส่วนราชการ/รัฐวิสาหกิจ

รายงานแผน

ส่วนราชการ/รัฐวิสาหกิจ : กรมที่ดิน

รหัส : 15005

งบกลาง

รายงานผล

แผนงาน : แผนงานบูรณาการรัฐบาลดิจิทัล

รหัส : 59

เป้าหมายการให้บริการกระทรวง : องค์กรสมรรถนะสูง ตอบโจทย์ประชาชน ยึดหลักธรรมาภิบาล

รหัส : A3

ผลผลิต /โครงการ : โครงการการพัฒนาทักษะดิจิทัลสำหรับบุคลากรภาครัฐเพื่อการขับเคลื่อนรัฐบาลดิจิทัล

รหัส : 00-0401

รหัสบัญชีตามโครงสร้าง ผลผลิต /โครงการ

รหัส : 59-035

หน่วย : ล้านบาท (ทศนิยม 4 ตำแหน่ง)

ประเภทรายจ่าย รายการ	รวมทั้งสิ้น			ไตรมาส 1 (ต.ค. - ธ.ค.)			ไตรมาส 2 (ม.ค. - มี.ค.)			ไตรมาส 3 (เม.ย. - มิ.ย.)			ไตรมาส 4 (ก.ค. - ก.ย.)		
	แผน (ชั้น พ.ร.บ.)	แผน (ชั้น บริหาร)	ผล	แผน (ชั้น พ.ร.บ.)	แผน (ชั้น บริหาร)	ผล	แผน (ชั้น พ.ร.บ.)	แผน (ชั้น บริหาร)	ผล	แผน (ชั้น พ.ร.บ.)	แผน (ชั้น บริหาร)	ผล	แผน (ชั้น พ.ร.บ.)	แผน (ชั้น บริหาร)	ผล
2. งบดำเนินงาน	0.6138	0.6138	0.6138	0.3069	0.3069	0.1242	0.3069	0.3069	0.2372	-	-	0.1858	-	-	0.0666
ค่าตอบแทน ใช้สอยและวัสดุ	0.6138	0.6138	0.6138	0.3069	0.3069	0.1242	0.3069	0.3069	0.2372	-	-	0.1858	-	-	0.0666
รวมเงินงบประมาณ(1+2+3+4+5)	0.6138	0.6138	0.6138	0.3069	0.3069	0.1242	0.3069	0.3069	0.2372	-	-	0.1858	-	-	0.0666

ผู้รายงาน 

(นางสาวจิตินภา สามธิมโณ)

ตำแหน่ง : ผู้อำนวยการกองแผนงาน

วัน/เดือน/ปี : วันที่ 14 ตุลาคม 2568

สำนักงบประมาณ สำนักนายกรัฐมนตรี

ผู้พิมพ์รายงาน : สุภาลักษณ์ การกุล

วัน/เดือน/ปี : วันที่ 14 ตุลาคม 2568

กระทรวง : กระทรวงมหาดไทย

รหัส : 15000

ส่วนราชการ/รัฐวิสาหกิจ

รายงานแผน

ส่วนราชการ/รัฐวิสาหกิจ : กรมที่ดิน

รหัส : 15005

งบกลาง

รายงานผล

แผนงาน : แผนงานบูรณาการรัฐบาลดิจิทัล

รหัส : 59

เป้าหมายการให้บริการกระทรวง : องค์กรสมรรถนะสูง คอบใจประชาชน ยึดหลักธรรมาภิบาล

รหัส : A3

ผลผลิต /โครงการ : โครงการเพิ่มประสิทธิภาพศูนย์ควบคุมของระบบโครงข่ายการรังวัดด้วยดาวเทียมแบบจลน์เพื่อเป็นแพลตฟอร์มกลาง

รหัส : 00-0412

ภาครัฐในการให้บริการเชิงตำแหน่งของประเทศ

รหัส : 59-046

หน่วย : ล้านบาท (ทศนิยม 4 ตำแหน่ง)

รหัสบัญชีตามโครงสร้าง ผลผลิต /โครงการ

ประเภทรายจ่าย รายการ	รวมทั้งสิ้น			ไตรมาส 1 (ต.ค. - ธ.ค.)			ไตรมาส 2 (ม.ค. - มี.ค.)			ไตรมาส 3 (เม.ย. - มิ.ย.)			ไตรมาส 4 (ก.ค. - ก.ย.)		
	แผน (ชั้น พ.ร.บ.)	แผน (ชั้น บริหาร)	ผล	แผน (ชั้น พ.ร.บ.)	แผน (ชั้น บริหาร)	ผล	แผน (ชั้น พ.ร.บ.)	แผน (ชั้น บริหาร)	ผล	แผน (ชั้น พ.ร.บ.)	แผน (ชั้น บริหาร)	ผล	แผน (ชั้น พ.ร.บ.)	แผน (ชั้น บริหาร)	ผล
3. งบลงทุน	48.0000	48.0000	-	-	-	-	7.2000	7.2000	-	-	-	-	40.8000	40.8000	-
ครุภัณฑ์	48.0000	48.0000	-	-	-	-	7.2000	7.2000	-	-	-	-	40.8000	40.8000	-
รวมเงินงบประมาณ(1+2+3+4+5)	48.0000	48.0000	-	-	-	-	7.2000	7.2000	-	-	-	-	40.8000	40.8000	-

ผู้รายงาน.....

(นางสาวจิตนิกา สามฉิมโสม)

ตำแหน่ง : ผู้อำนวยการกองแผนงาน

วัน/เดือน/ปี : วันที่ 14 ตุลาคม 2568

สำนักงบประมาณ สำนักนายกรัฐมนตรี

ผู้พิมพ์รายงาน : สุภาลักษณ์ ภารกุล

วัน/เดือน/ปี : วันที่ 14 ตุลาคม 2568

กระทรวง : กระทรวงมหาดไทย
 ส่วนราชการ/รัฐวิสาหกิจ : กรมที่ดิน

รหัส : 15000

ส่วนราชการ/รัฐวิสาหกิจ

แบบ สป.302

รายงานแผน

แผนงาน : แผนงานบูรณาการรัฐบาลดิจิทัล

รหัส : 15005

งบกลาง

รายงานผล

เป้าหมายการให้บริการกระทรวง : องค์กรสมรรถนะสูง ตอบโจทย์ประชาชน ยึดหลักธรรมาภิบาล

รหัส : 59

รหัส : A3

ผลผลิต /โครงการ : โครงการเพิ่มประสิทธิภาพการรักษาความมั่นคงปลอดภัยเพื่อบูรณาการข้อมูลภัยคุกคามทางไซเบอร์กับแพลตฟอร์ม

รหัส : 00-0413

กลางสำนักงานคณะกรรมการการรักษาความมั่นคงปลอดภัยไซเบอร์แห่งชาติ

รหัส : 59-047

หน่วย : ล้านบาท (ทศนิยม 4 ตำแหน่ง)

รหัสบัญชีตามโครงสร้าง ผลผลิต /โครงการ

ประเภทรายจ่าย รายการ	รวมทั้งสิ้น			ไตรมาส 1 (ต.ค. - ธ.ค.)			ไตรมาส 2 (ม.ค. - มิ.ค.)			ไตรมาส 3 (เม.ย. - มิ.ย.)			ไตรมาส 4 (ก.ค. - ก.ย.)		
	แผน (ชั้น พ.ร.บ.)	แผน (ชั้น บริหาร)	ผล	แผน (ชั้น พ.ร.บ.)	แผน (ชั้น บริหาร)	ผล	แผน (ชั้น พ.ร.บ.)	แผน (ชั้น บริหาร)	ผล	แผน (ชั้น พ.ร.บ.)	แผน (ชั้น บริหาร)	ผล	แผน (ชั้น พ.ร.บ.)	แผน (ชั้น บริหาร)	ผล
3. งบลงทุน	78.7200	78.7200	11.5350	-	-	-	11.8080	11.8080	-	23.6160	23.6160	-	43.2960	43.2960	11.5350
ครุภัณฑ์	78.7200	78.7200	11.5350	-	-	-	11.8080	11.8080	-	23.6160	23.6160	-	43.2960	43.2960	11.5350
รวมเงินงบประมาณ(1+2+3+4+5)	78.7200	78.7200	11.5350	-	-	-	11.8080	11.8080	-	23.6160	23.6160	-	43.2960	43.2960	11.5350

ผู้รายงาน.....
 (นางสาวจิตติภา สามธิมโธม)

ตำแหน่ง : ผู้อำนวยการกองแผนงาน
 วัน/เดือน/ปี : วันที่ 14 ตุลาคม 2568

สำนักงบประมาณ สำนักนายกรัฐมนตรี
 ผู้พิมพ์รายงาน : สุภาลักษณ์ ภารกุล
 วัน/เดือน/ปี : วันที่ 14 ตุลาคม 2568

กระทรวง : กระทรวงมหาดไทย

ส่วนราชการ/รัฐวิสาหกิจ : กรมที่ดิน

แผนงาน : 1.4 แผนงานบูรณาการขับเคลื่อนการแก้ไขปัญหาจังหวัดชายแดนภาคใต้

เป้าหมาย : 1.1 จังหวัดชายแดนภาคใต้มีการก่อเหตุรุนแรงและความสูญเสียลดลง

แนวทางการดำเนินงาน : 1.1.2 ด้านการพัฒนา

ผลผลิต /โครงการ : โครงการพัฒนาตามศักยภาพของพื้นที่

รหัสบัญชีตามโครงสร้าง ผลผลิต /โครงการ

รหัส : 15000

รหัส : 15005

รหัส : 0400

รหัส : 01

รหัส : 02

รหัส : 00-0402

รหัส : 04-036

ส่วนราชการ/รัฐวิสาหกิจ

งบกลาง

รายงานแผน

รายงานผล

แบบ สปจ.302 [แผนบูรณาการ]

หน่วย : ล้านบาท (ทศนิยม 4 ตำแหน่ง)

ประเภทรายจ่าย รายการ	รวมทั้งสิ้น			ไตรมาส 1 (ต.ค. - ธ.ค.)			ไตรมาส 2 (ม.ค. - มี.ค.)			ไตรมาส 3 (เม.ย. - มิ.ย.)			ไตรมาส 4 (ก.ค. - ก.ย.)		
	แผน (ชั้น พ.ร.บ.)	แผน (ชั้น บริหาร)	ผล	แผน (ชั้น พ.ร.บ.)	แผน (ชั้น บริหาร)	ผล	แผน (ชั้น พ.ร.บ.)	แผน (ชั้น บริหาร)	ผล	แผน (ชั้น พ.ร.บ.)	แผน (ชั้น บริหาร)	ผล	แผน (ชั้น พ.ร.บ.)	แผน (ชั้น บริหาร)	ผล
5. งบรายจ่ายอื่น	66.2348	66.2348	65.7965	22.0077	22.0077	6.0045	15.8058	15.8058	14.4334	15.8730	15.8730	20.7264	12.5483	12.5483	24.6323
ค่าใช้จ่ายในการเดินสำรวจออกโฉนดที่ดิน เพื่อเสริมสร้างความมั่นคงในพื้นที่จังหวัด ชายแดนภาคใต้	66.2348	66.2348	65.7965	22.0077	22.0077	6.0045	15.8058	15.8058	14.4334	15.8730	15.8730	20.7264	12.5483	12.5483	24.6323
รวมเงินงบประมาณ(1+2+3+4+5)	66.2348	66.2348	65.7965	22.0077	22.0077	6.0045	15.8058	15.8058	14.4334	15.8730	15.8730	20.7264	12.5483	12.5483	24.6323

ผู้รายงาน.....

(นางสาวจิตติภา สามฉิมโฉม)

ตำแหน่ง : ผู้อำนวยการกองแผนงาน

วัน/เดือน/ปี : วันที่ 14 ตุลาคม 2568

สำนักงานงบประมาณ สำนักนายกรัฐมนตรี

ผู้พิมพ์รายงาน : สุภาลักษณ์ ภารกุล

วัน/เดือน/ปี : วันที่ 14 ตุลาคม 2568

กระทรวง : กระทรวงมหาดไทย

รหัส : 15000

ส่วนราชการ/รัฐวิสาหกิจ

รายงานแผน

ส่วนราชการ/รัฐวิสาหกิจ : กรมที่ดิน

รหัส : 15005

งบกลาง

รายงานผล

แผนงาน : 6.2 แผนงานบูรณาการรัฐบาลดิจิทัล

รหัส : 5900

เป้าหมาย : 10.1 ยกระดับการเปลี่ยนผ่านดิจิทัลภาครัฐให้ยืดหยุ่นคล่องตัว เพื่อการบริหารงานอย่างมี

รหัส : 20

ประสิทธิภาพ (Digital Government Transformation)

แนวทางการดำเนินงาน : 10.1.1 การเตรียมความพร้อมพื้นฐานที่จำเป็น(Fundamental) เพื่อนำไปสู่การตอบ

รหัส : 46

โจทย์ความต้องการด้านดิจิทัลของประเทศอย่างยั่งยืน

ผลผลิต /โครงการ : โครงการการพัฒนาทักษะดิจิทัลสำหรับบุคลากรภาครัฐเพื่อการขับเคลื่อนรัฐบาลดิจิทัล

รหัส : 00-0401

รหัสบัญชีตามโครงสร้าง ผลผลิต /โครงการ

รหัส : 59-035

หน่วย : ล้านบาท (ทศนิยม 4 ตำแหน่ง)

ประเภทรายจ่าย รายการ	รวมทั้งสิ้น			ไตรมาส 1 (ต.ค. - ธ.ค.)			ไตรมาส 2 (ม.ค. - มี.ค.)			ไตรมาส 3 (เม.ย. - มิ.ย.)			ไตรมาส 4 (ก.ค. - ก.ย.)		
	แผน (ชั้น พ.ร.บ.)	แผน (ชั้น บริหาร)	ผล	แผน (ชั้น พ.ร.บ.)	แผน (ชั้น บริหาร)	ผล	แผน (ชั้น พ.ร.บ.)	แผน (ชั้น บริหาร)	ผล	แผน (ชั้น พ.ร.บ.)	แผน (ชั้น บริหาร)	ผล	แผน (ชั้น พ.ร.บ.)	แผน (ชั้น บริหาร)	ผล
2. งบดำเนินงาน	0.6138	0.6138	0.6138	0.3069	0.3069	0.1242	0.3069	0.3069	0.2372	-	-	0.1858	-	-	0.0666
ค่าตอบแทน ใช้สอยและวัสดุ	0.6138	0.6138	0.6138	0.3069	0.3069	0.1242	0.3069	0.3069	0.2372	-	-	0.1858	-	-	0.0666
รวมเงินงบประมาณ(1+2+3+4+5)	0.6138	0.6138	0.6138	0.3069	0.3069	0.1242	0.3069	0.3069	0.2372	-	-	0.1858	-	-	0.0666

ผู้รายงาน.....

(นางสาวจิตติภา สามฉิมโฉม)

ตำแหน่ง : ผู้อำนวยการกองแผนงาน

วัน/เดือน/ปี : วันที่ 14 ตุลาคม 2568

สำนักงบประมาณ สำนักนายกรัฐมนตรี

ผู้พิมพ์รายงาน : สุภาลักษณ์ ภารกุล

วัน/เดือน/ปี : วันที่ 14 ตุลาคม 2568

กระทรวง : กระทรวงมหาดไทย

รหัส : 15000

ส่วนราชการ/รัฐวิสาหกิจ

รายงานแผน

ส่วนราชการ/รัฐวิสาหกิจ : กรมที่ดิน

รหัส : 15005

งบกลาง

รายงานผล

แผนงาน : 6.2 แผนงานบูรณาการรัฐบาลดิจิทัล

รหัส : 5900

เป้าหมาย : 10.1 ยกระดับการเปลี่ยนผ่านดิจิทัลภาครัฐให้ยืดหยุ่นคล่องตัว เพื่อการบริหารงานอย่างมีประสิทธิภาพ (Digital Government Transformation)

รหัส : 20

ประเภทโครงการ : 10.1.2 การจัดทำโครงสร้างพื้นฐานเพื่อรองรับการให้บริการแก่หน่วยงานภาครัฐ

รหัส : 47

ผลผลิต /โครงการ : โครงการเพิ่มประสิทธิภาพการรักษาความมั่นคงปลอดภัยเพื่อบูรณาการข้อมูลภัยคุกคามทางไซเบอร์กับแพลตฟอร์มกลางสำนักงานคณะกรรมการการรักษาความมั่นคงปลอดภัยไซเบอร์แห่งชาติ

รหัส : 00-0413

รหัสบัญชีตามโครงสร้าง ผลผลิต /โครงการ

รหัส : 59-047

หน่วย : ล้านบาท (ทศนิยม 4 ตำแหน่ง)

ประเภทรายจ่าย รายการ	รวมทั้งสิ้น			ไตรมาส 1 (ต.ค. - ธ.ค.)			ไตรมาส 2 (ม.ค. - มี.ค.)			ไตรมาส 3 (เม.ย. - มิ.ย.)			ไตรมาส 4 (ก.ค. - ก.ย.)		
	แผน (ชั้น พ.ร.บ.)	แผน (ชั้น บริหาร)	ผล	แผน (ชั้น พ.ร.บ.)	แผน (ชั้น บริหาร)	ผล	แผน (ชั้น พ.ร.บ.)	แผน (ชั้น บริหาร)	ผล	แผน (ชั้น พ.ร.บ.)	แผน (ชั้น บริหาร)	ผล	แผน (ชั้น พ.ร.บ.)	แผน (ชั้น บริหาร)	ผล
3. งบลงทุน	78.7200	78.7200	11.5350	-	-	-	11.8080	11.8080	-	23.6160	23.6160	-	43.2960	43.2960	11.5350
ครุภัณฑ์	78.7200	78.7200	11.5350	-	-	-	11.8080	11.8080	-	23.6160	23.6160	-	43.2960	43.2960	11.5350
รวมเงินงบประมาณ(1+2+3+4+5)	78.7200	78.7200	11.5350	-	-	-	11.8080	11.8080	-	23.6160	23.6160	-	43.2960	43.2960	11.5350

ผู้รายงาน.....

(นางสาวจิตติภา สามนิมโธม)

ตำแหน่ง : ผู้อำนวยการกองแผนงาน

วัน/เดือน/ปี : วันที่ 14 ตุลาคม 2568

สำนักงานประมาณ สำนักนายกรัฐมนตรี

ผู้พิมพ์รายงาน : สุภาลักษณ์ ภารกุล

วัน/เดือน/ปี : วันที่ 14 ตุลาคม 2568

กระทรวง : กระทรวงมหาดไทย

รหัส : 15000

ส่วนราชการ/รัฐวิสาหกิจ

รายงานแผน

ส่วนราชการ/รัฐวิสาหกิจ : กรมที่ดิน

รหัส : 15005

งบกลาง

รายงานผล

แผนงาน : 6.2 แผนงานบูรณาการรัฐบาลดิจิทัล

รหัส : 5900

เป้าหมาย : 10.2 สนับสนุนการพัฒนาแพลตฟอร์มหรือเครื่องมือดิจิทัลกลางภาครัฐ (Digital Common Platform)

รหัส : 21

แนวทางการดำเนินงาน : 10.2.1 การพัฒนาเครื่องมือหรือแพลตฟอร์มกลางภาครัฐ เพื่อสนับสนุนการขับเคลื่อน

รหัส : 48

รัฐบาลดิจิทัลอย่างเป็นรูปธรรม

ผลผลิต /โครงการ : โครงการเพิ่มประสิทธิภาพศูนย์ควบคุมของระบบโครงการรังวัดด้วยดาวเทียมแบบจลน์

รหัส : 00-0412

เพื่อเป็นแพลตฟอร์มกลางภาครัฐในการให้บริการเชิงตำแหน่งของประเทศ

รหัสบัญชีตามโครงสร้าง ผลผลิต /โครงการ

รหัส : 59-046

หน่วย : ล้านบาท (ทศนิยม 4 ตำแหน่ง)

ประเภทรายจ่าย รายการ	รวมทั้งสิ้น			ไตรมาส 1 (ต.ค. - ธ.ค.)			ไตรมาส 2 (ม.ค. - มิ.ค.)			ไตรมาส 3 (เม.ย. - มิ.ย.)			ไตรมาส 4 (ก.ค. - ก.ย.)		
	แผน (ชั้น พ.ร.บ.)	แผน (ชั้น บริหาร)	ผล	แผน (ชั้น พ.ร.บ.)	แผน (ชั้น บริหาร)	ผล	แผน (ชั้น พ.ร.บ.)	แผน (ชั้น บริหาร)	ผล	แผน (ชั้น พ.ร.บ.)	แผน (ชั้น บริหาร)	ผล	แผน (ชั้น พ.ร.บ.)	แผน (ชั้น บริหาร)	ผล
3. งบลงทุน	48.0000	48.0000	-	-	-	-	7.2000	7.2000	-	-	-	-	40.8000	40.8000	-
ครุภัณฑ์	48.0000	48.0000	-	-	-	-	7.2000	7.2000	-	-	-	-	40.8000	40.8000	-
รวมเงินงบประมาณ(1+2+3+4+5)	48.0000	48.0000	-	-	-	-	7.2000	7.2000	-	-	-	-	40.8000	40.8000	-

ผู้รายงาน.....
(นางสาวจิตติภา สามฉิมโถม)

ตำแหน่ง : ผู้อำนวยการกองแผนงาน

วัน/เดือน/ปี : วันที่ 14 ตุลาคม 2568

สำนักงบประมาณ สำนักนายกรัฐมนตรี

ผู้พิมพ์รายงาน : สุภาลักษณ์ ภารกุล

วัน/เดือน/ปี : วันที่ 14 ตุลาคม 2568