




แผนปฏิบัติการ ๕ ปี (พ.ศ. ๒๕๖๖ - ๒๕๗๐) กรมที่ดิน



กองแผนงาน กรมที่ดิน

คำนำ

แผนปฏิบัติการระยะ ๕ ปี (พ.ศ. ๒๕๖๖ – ๒๕๗๐) ของกรมที่ดิน จัดทำขึ้นเพื่อให้กรมที่ดินมีทิศทางและแนวทางการดำเนินงานได้อย่างชัดเจน มีประสิทธิภาพ และสามารถบรรลุผลสัมฤทธิ์ตามภารกิจที่กำหนดไว้

ในการจัดทำแผนปฏิบัติการระยะ ๕ ปี (พ.ศ. ๒๕๖๖ – ๒๕๗๐) ของกรมที่ดิน ได้พิจารณาถึงความสอดคล้องเชื่อมโยงกับยุทธศาสตร์ชาติ (พ.ศ. ๒๕๖๑ - ๒๕๘๐) แผนแม่บทภายใต้ยุทธศาสตร์ชาติ แผนการปฏิรูปประเทศ แผนพัฒนาเศรษฐกิจและสังคมแห่งชาติ ฉบับที่ ๑๓ (พ.ศ. ๒๕๖๖ - ๒๕๗๐) แผนแม่บทเฉพาะกิจภายใต้ยุทธศาสตร์ชาติอันเป็นผลมาจากสถานการณ์การแพร่ระบาดของโควิด - 19 (พ.ศ. ๒๕๖๔ - ๒๕๖๕) ตลอดจนนโยบายของคณะรัฐมนตรีที่แถลงต่อรัฐสภา และแผนอื่นๆ ที่เกี่ยวข้อง

แผนปฏิบัติการระยะ ๕ ปี (พ.ศ. ๒๕๖๖ – ๒๕๗๐) ของกรมที่ดิน ฉบับนี้ จะเป็นเครื่องมือสำคัญในการขับเคลื่อนงานภารกิจภาพรวมของกรมที่ดิน ทั้งในส่วนกลางและส่วนภูมิภาค ให้บรรลุเป้าหมายตามวิสัยทัศน์ “เป็นองค์กรชั้นนำในการคุ้มครองสิทธิด้านที่ดิน การจัดการข้อมูลระบบแผนที่โดยใช้เทคโนโลยีที่ทันสมัย และพัฒนาคุณภาพการบริการอย่างมีธรรมาภิบาล” ต่อไป

กรมที่ดิน
พฤศจิกายน ๒๕๖๕

สารบัญ	หน้า
คำนำ	
ส่วนที่ ๑ บทสรุปของผู้บริหาร	๑ - ๑๒
๑.๑ ที่มา	
๑.๒ วิสัยทัศน์ พันธกิจ ยุทธศาสตร์	
๑.๓ ภารกิจหลักของกรมที่ดิน	
๑.๔ แผนงาน/โครงการที่สำคัญ	
ส่วนที่ ๒ การจัดทำแผนปฏิบัติการ ๕ ปี (พ.ศ. ๒๕๖๖ - ๒๕๗๐) กรมที่ดิน	๑๓ - ๑๔
๒.๑ ความนำ	
๒.๒ วัตถุประสงค์	
๒.๓ ประโยชน์ที่คาดว่าจะได้รับ	
ส่วนที่ ๓ โครงสร้างและอำนาจหน้าที่กรมที่ดิน	๑๕ - ๑๖
๓.๑ ภารกิจ และอำนาจหน้าที่	
๓.๒ การแบ่งส่วนราชการ	
ส่วนที่ ๔ การวิเคราะห์ปัจจัยแวดล้อมของกรมที่ดิน	๑๗ - ๒๒
๔.๑ บริบทและสถานการณ์ในปัจจุบัน	
๔.๒ การวิเคราะห์เพื่อกำหนดกลยุทธ์จากสภาพแวดล้อม (TOW Matrix)	
ส่วนที่ ๕ ความสอดคล้องกับแผน ๓ ระดับ ตามนโยบายของมติคณะรัฐมนตรี เมื่อวันที่ ๔ ธันวาคม ๒๕๖๐	๒๓ - ๓๑
๕.๑ แผนระดับที่ ๑ ความเชื่อมโยงสอดคล้องกับยุทธศาสตร์ชาติ ๒๐ ปี	
๕.๑.๑ ยุทธศาสตร์ชาติ ๑ ด้านความมั่นคง	
๕.๑.๒ ยุทธศาสตร์ชาติ ๔ ด้านการสร้างโอกาสและความเสมอภาคทางสังคม	
๕.๑.๓ ยุทธศาสตร์ชาติ ๕ ด้านการสร้างการเติบโตบนคุณภาพชีวิตที่เป็นมิตร กับสิ่งแวดล้อม	
๕.๒ แผนระดับที่ ๒ ความเชื่อมโยงสอดคล้องกับแผนพัฒนาเศรษฐกิจและสังคม แห่งชาติ ฉบับที่ ๑๓ (พ.ศ. ๒๕๖๖ - ๒๕๗๐)	
๕.๒.๑ ความเชื่อมโยงสอดคล้องกับแผนแม่บทภายใต้ยุทธศาสตร์ชาติ และแผนย่อยฯ	
๕.๒.๒ ความเชื่อมโยงสอดคล้องกับแผนพัฒนาเศรษฐกิจและสังคมแห่งชาติ ฉบับที่ ๑๓ (พ.ศ. ๒๕๖๖ - ๒๕๗๐)	
ส่วนที่ ๖ สารสำคัญของแผนปฏิบัติการ ๕ ปี (พ.ศ. ๒๕๖๖ - ๒๕๗๐)	๓๒ - ๗๐
๖.๑ วิสัยทัศน์	
๖.๒ พันธกิจ	
๖.๓ เป้าประสงค์	
๖.๔ ตัวชี้วัด	

- ๖.๕ ค่านิยมหลัก
- ๖.๖ วัฒนธรรมองค์การ กรมที่ดิน
- ๖.๗ ประเด็นยุทธศาสตร์
- ๖.๘ แผนที่กลยุทธ์ (Strategy Map)
- ๖.๙ ความเชื่อมโยงกับการพัฒนาที่ยั่งยืน (Sustainable Development Goals : SDGs)
- ๖.๑๐ แผนงาน/โครงการที่สำคัญ

ส่วนที่ ๑

บทสรุปผู้บริหาร

ส่วนที่ ๑

บทสรุปผู้บริหาร

ส่วนที่ ๑ : บทสรุปผู้บริหาร

๑.๑ ที่มา

พระราชกฤษฎีกาว่าด้วยหลักเกณฑ์และวิธีการบริหารกิจการบ้านเมืองที่ดี พ.ศ. ๒๕๔๖ และพระราชกฤษฎีกาว่าด้วยหลักเกณฑ์และวิธีการบริหารกิจการบ้านเมืองที่ดี (ฉบับที่ ๒) พ.ศ. ๒๕๖๒ กำหนดให้ส่วนราชการจัดทำแผนปฏิบัติการของส่วนราชการโดยจัดทำเป็นแผนห้าปี และต้องสอดคล้องกับยุทธศาสตร์ชาติ แผนแม่บท แผนพัฒนาเศรษฐกิจและสังคมแห่งชาติ นโยบายของคณะรัฐมนตรีที่แถลงต่อรัฐสภา และแผนอื่นที่เกี่ยวข้อง อีกทั้งให้ส่วนราชการจัดให้มีการทบทวนภารกิจของตนว่าภารกิจใด มีความจำเป็น หรือสมควรที่จะยกเลิก ปรับปรุง หรือเปลี่ยนแปลงการดำเนินการต่อไปหรือไม่ โดยต้องคำนึงถึงยุทธศาสตร์ แผนแม่บท นโยบายและกำลังเงินงบประมาณของประเทศ ความคุ้มค่าของภารกิจและสถานการณ์อื่นประกอบกัน

คณะรัฐมนตรีได้มีมติเมื่อวันที่ ๔ ธันวาคม ๒๕๖๐ เห็นชอบให้จำแนกแผนออกเป็น ๓ ระดับประกอบด้วย

๑. แผนระดับที่ ๑ คือ ยุทธศาสตร์ชาติ ซึ่งเป็นเป้าหมายการพัฒนาประเทศอย่างยั่งยืนตามหลักธรรมาภิบาล และใช้เป็นกรอบในการจัดทำแผนต่าง ๆ ให้สอดคล้องและบูรณาการกัน

๒. แผนระดับที่ ๒ ประกอบด้วย ๔ แผน ได้แก่ แผนแม่บทภายใต้ยุทธศาสตร์ชาติ แผนพัฒนาเศรษฐกิจและสังคมแห่งชาติ และนโยบายและแผนระดับชาติว่าด้วยความมั่นคงแห่งชาติ เป็นแนวทางในการขับเคลื่อนประเทศในมิติต่าง ๆ เพื่อให้บรรลุเป้าหมายของยุทธศาสตร์ชาติ และถ่ายทอดไปสู่แนวทางการปฏิบัติในแผนระดับที่ ๓

๓. แผนระดับที่ ๓ หมายถึง แผนที่จัดทำขึ้นเพื่อสนับสนุนการดำเนินการของแผนระดับที่ ๑ และแผนระดับที่ ๒ สู่การปฏิบัติให้บรรลุเป้าหมายที่กำหนดไว้ หรือจัดทำขึ้นตามที่กฎหมายกำหนด หรือจัดทำขึ้นตามพันธกรณีหรืออนุสัญญาระหว่างประเทศ รวมถึงแผนปฏิบัติการทุกระดับ ทั้งนี้ คณะรัฐมนตรีมีมติให้ทุกส่วนราชการและหน่วยงานของรัฐ เสนอแผนระดับที่ ๓ ไปยังสำนักงานคณะกรรมการพัฒนาการเศรษฐกิจและสังคมแห่งชาติ เพื่อพิจารณาถ่วงถ่วงตามขั้นตอน

ในเดือนพฤษภาคม ๒๕๖๒ สำนักงานสภาพัฒนาการเศรษฐกิจและสังคมแห่งชาติกำหนดให้ส่วนราชการปรับปรุงและจัดทำแผนปฏิบัติการราย ๕ ปี และรายปีงบประมาณให้สอดคล้องกับ แผนระดับที่ ๑ และแผนระดับที่ ๒ พร้อมทั้งให้ส่วนราชการประกาศใช้และดำเนินการตาม แผนปฏิบัติการและขั้นตอนของระบบงบประมาณต่อไป

เนื่องจากแผนปฏิบัติการราชการ ระยะ ๓ ปี (พ.ศ. ๒๕๖๓ - ๒๕๖๕) จะสิ้นสุดลงในปี พ.ศ. ๒๕๖๕ จากข้อกำหนดและมติคณะรัฐมนตรีข้างต้น และเพื่อให้เกิดความต่อเนื่องในการปฏิบัติการ ตามแผนงานต่าง ๆ และเพื่อให้หน่วยงานในสังกัดมีกรอบทิศทางการทำงานที่ชัดเจน กรมที่ดินจึงได้จัดทำแผนปฏิบัติการ ระยะ ๕ ปี (พ.ศ. ๒๕๖๖ - ๒๕๗๐) ตามแนวทางการทบทวนแผนระดับที่ ๓ ของสำนักงานสภาพัฒนาการเศรษฐกิจ และสังคมแห่งชาติ โดยได้พิจารณาความสอดคล้องเชื่อมโยงกับยุทธศาสตร์ชาติ แผนแม่บทภายใต้ยุทธศาสตร์ชาติ แผนพัฒนาเศรษฐกิจและสังคมแห่งชาติ ฉบับที่ ๑๓ นโยบายและแผนระดับชาติว่าด้วยความมั่นคงแห่งชาติ นโยบายของคณะรัฐมนตรีที่แถลงต่อรัฐสภา ยุทธศาสตร์กระทรวงมหาดไทย ภารกิจของกรมที่ดิน และได้ดำเนินการ ทบทวนภารกิจ ระดับความสำเร็จตามแผนงาน/โครงการที่ผ่านมา รวมทั้งข้อคิดเห็นและข้อเสนอแนะจากสำนัก กอง ศูนย์ กลุ่ม เพื่อใช้เป็นแนวทางในการขับเคลื่อนการดำเนินงานให้เป็นไปในทิศทางเดียวกันอย่างมีประสิทธิภาพ และเกิดผลสัมฤทธิ์

๑.๒ วิสัยทัศน์ พันธกิจ ยุทธศาสตร์

วิสัยทัศน์ :

“เป็นองค์กรชั้นนำในการคุ้มครองสิทธิด้านที่ดิน การจัดการข้อมูล ระบบแผนที่ โดยใช้เทคโนโลยี ที่ทันสมัย และพัฒนาคุณภาพการบริการอย่างมีธรรมาภิบาล”

พันธกิจ :

๑. คุ้มครองสิทธิด้านที่ดินแก่ประชาชนตามกฎหมาย
๒. บูรณาการกับหน่วยงานที่เกี่ยวข้องในการออกโฉนดที่ดินแก่ประชาชนอย่างมีเอกภาพ
๓. เป็นศูนย์ข้อมูลที่ดินและแผนที่ของประเทศที่มีระบบฐานข้อมูลเป็นมาตรฐานเดียวกันรองรับ การใช้ประโยชน์ที่ดินเพื่อการพัฒนาประเทศทั้งด้านเศรษฐกิจ สังคม และความมั่นคง
๔. พัฒนาการให้บริการประชาชนด้านที่ดินด้วยระบบอิเล็กทรอนิกส์อย่างมีมาตรฐานสากลและ ส่งเสริมธุรกิจอสังหาริมทรัพย์เพื่อการพัฒนาประเทศ โดยบุคลากรที่มีธรรมาภิบาลและสมรรถนะสูง

ยุทธศาสตร์กรมที่ดิน :

๑. พัฒนาระบบการจัดการที่ดินของรัฐให้มีประสิทธิภาพเกิดประโยชน์สูงสุด เพื่อประชาชนและ ประเทศชาติ
๒. พัฒนาระบบการออกเอกสารสิทธิให้เป็นมาตรฐานเดียวกันทั่วประเทศ
๓. พัฒนาระบบข้อมูลขนาดใหญ่ด้านที่ดิน และแผนที่ให้มีศักยภาพรองรับการพัฒนาประเทศและ การบริการในระดับสากล

๔. ยกระดับการบริการด้วยเทคโนโลยีดิจิทัลและการบริการที่ทันสมัย และส่งเสริมธุรกิจ อสังหาริมทรัพย์ที่เป็นเลิศในระดับสากล

๕. พัฒนาสู่องค์กรสมรรถนะสูงและมีธรรมาภิบาล

๑.๓ ภารกิจหลักของกรมที่ดิน

กรมที่ดินมีภารกิจหลักเกี่ยวกับการคุ้มครองสิทธิในที่ดินของบุคคล และจัดการที่ดินของรัฐ โดยการรังวัดทำแผนที่ การออกหนังสือแสดงสิทธิในที่ดิน การให้บริการจดทะเบียนสิทธิและนิติกรรมเกี่ยวกับ อสังหาริมทรัพย์ การส่งเสริมธุรกิจอสังหาริมทรัพย์ และการบริหารจัดการข้อมูลสารสนเทศที่ดินเพื่อให้บุคคล มีความมั่นคงในการถือครองที่ดิน และได้รับการบริการที่มีประสิทธิภาพ ตลอดจนการบริหารจัดการที่ดินของรัฐ เป็นไปอย่างมีประสิทธิภาพและเกิดประโยชน์สูงสุด โดยให้มีอำนาจหน้าที่ดังต่อไปนี้

๑. ดำเนินการตามประมวลกฎหมายที่ดิน กฎหมายว่าด้วยการจัดสรรที่ดิน กฎหมายว่าด้วยอาคารชุด กฎหมายว่าด้วยช่างรังวัดเอกชน กฎหมายว่าด้วยการเช่าอสังหาริมทรัพย์เพื่อพาณิชยกรรม และอุตสาหกรรม และกฎหมายอื่นที่เกี่ยวข้อง

๒. ดำเนินการด้านกฎหมายตามประมวลกฎหมายที่ดิน กฎหมายว่าด้วยการจัดสรรที่ดินกฎหมาย ว่าด้วยอาคารชุด กฎหมายว่าด้วยช่างรังวัดเอกชน กฎหมายว่าด้วยการเช่าอสังหาริมทรัพย์ เพื่อพาณิชยกรรม และอุตสาหกรรม และกฎหมายอื่นที่เกี่ยวข้อง

๓. จัดทำและประสานแผนงานของกรมให้เป็นไปตามนโยบายของรัฐบาลและกระทรวง รวมทั้ง กำกับ เร่งรัด ติดตาม และประเมินผลการปฏิบัติงานตามแผนงานของหน่วยงานในสังกัด ตลอดจนดำเนินการ เกี่ยวกับงานสถิติ ประมวลผล และวิเคราะห์ประเมินสถานการณ์ที่เกี่ยวข้องกับภารกิจของกรม

๔. พัฒนาระบบ รูปแบบ และวิธีการเกี่ยวกับการบริหารงานที่ดินให้เป็นไปตามหลักเกณฑ์และ วิธีการบริหารกิจการบ้านเมืองที่ดี

๕. ดำเนินการบริหารจัดการข้อมูลสารสนเทศ

๖. ปฏิบัติการอื่นใดตามที่กฎหมายกำหนดให้เป็นไปตามอำนาจหน้าที่ของกรม หรือตามที่ รัฐมนตรีหรือคณะรัฐมนตรีมอบหมาย

๑.๔ แผนงาน/โครงการที่สำคัญ

กรมที่ดินได้บรรจุแผนงาน/โครงการที่สำคัญภายใต้ยุทธศาสตร์และแผนพัฒนารัฐบาลดิจิทัลของ กรมที่ดิน ที่สอดคล้องเชื่อมโยงกับเป้าหมายของแผนในระดับต่าง ๆ รวมทั้งสิ้น ๓๖ โครงการ และ ๑ ผลผลิต รายละเอียดดังนี้

๑. ยุทธศาสตร์ชาติ : ด้านความมั่นคง มี ๑ แผนงาน ๑ โครงการ ๑ กิจกรรม คือ

แผนงานบูรณาการ : ขับเคลื่อนการแก้ไขปัญหาจังหวัดชายแดนภาคใต้

แผนปฏิบัติการราชการ ระยะ ๕ ปี (พ.ศ. ๒๕๖๖ - ๒๕๗๐) กรมที่ดิน กระทรวงมหาดไทย

โครงการ : พัฒนาตามศักยภาพของพื้นที่

กิจกรรม : ตำบลมั่นคง มั่งคั่ง ยั่งยืน

เป้าหมาย (๕ ปี) : แปลงที่ดินสำรวจออกโฉนดที่ดินให้แก่ประชาชนในพื้นที่ภาคใต้ จำนวน ๓๔,๐๐๐ แปลง

งบประมาณ : ๓๐๙.๓๖๘๑ ล้านบาท

๒. ยุทธศาสตร์ชาติ : ด้านการสร้างโอกาสและความเสมอภาคทางสังคม ประกอบด้วย ๑ แผนงาน
๔ โครงการ ๑๓ กิจกรรม รายละเอียดดังนี้

แผนงานยุทธศาสตร์ : เสริมสร้างพลังทางสังคม

๒.๑ โครงการ : จัดที่ดินเพื่อลดความเหลื่อมล้ำทางสังคม แยกเป็น ๕ กิจกรรม ดังนี้

๑) กิจกรรม : สนับสนุน คทช.จังหวัด ในการจัดที่ดินทำกินให้ชุมชนตามนโยบายรัฐบาล

๒) กิจกรรม : จัดทำข้อมูลที่ดินเพื่อการจัดที่ดินตามนโยบายคณะกรรมการนโยบายที่ดินแห่งชาติ

(คทช.)

๓) กิจกรรม : จัดที่ดินทำกินและที่อยู่อาศัยให้กับประชาชนที่ยากจน

๔) กิจกรรม : บริหารจัดการการใช้ประโยชน์ในที่ดินสาธารณะประโยชน์ที่มีการบุกรุก เพื่อจัด

ความยากจนและพัฒนาชนบท

๕) กิจกรรม : การดำเนินงานของคณะกรรมการจัดที่ดิน และคณะอนุกรรมการพิจารณา

กลั่นกรองเพื่อนำเสนอคณะกรรมการจัดที่ดิน

เป้าหมาย (๕ ปี) : แปลงที่ดินที่ประชาชนเข้าทำประโยชน์หรือ/และอยู่อาศัยในที่ดิน

ตามนโยบายรัฐบาล จำนวน ๑๓๗,๓๐๐ แปลง

งบประมาณ : ๔๘๙.๗๑๔๑ บาท

๒.๒ โครงการ : เดินสำรวจออกโฉนดที่ดินเพื่อกระจายการถือครองที่ดินอย่างเป็นธรรม
แยกเป็น ๕ กิจกรรม ดังนี้

๑) กิจกรรม : เดินสำรวจออกโฉนดที่ดินและรังวัดรูปแปลงโฉนดที่ดินให้เป็นมาตรฐานเดียวกัน
ให้ครอบคลุมทั่วประเทศ

๒) กิจกรรม : บริหารจัดการเพื่อสำรวจและตรวจสอบข้อมูลที่ดินที่ได้รับแจ้งจากประชาชน

๓) กิจกรรมย่อย : จัดการข้อมูลเพื่อเดินสำรวจออกโฉนดที่ดินแบบมีส่วนร่วม

๔) กิจกรรม : จัดสร้างและให้บริการระวางแผนที่ภาพถ่ายทางอากาศเชิงเลข

๕) กิจกรรม : จ้างบินถ่ายภาพทางอากาศสำหรับจัดทำแผนที่ฐาน^๑

เป้าหมาย (๕ ปี) : แปลงที่ดินสำรวจออกโฉนดที่ดินและรังวัดรูปแปลงโฉนดที่ดินให้แก่

ประชาชน จำนวน ๕๑๘,๐๐๐ แปลง

งบประมาณ : ๑,๗๑๑.๖๒๒๔ ล้านบาท

๒.๓ โครงการ : เพิ่มประสิทธิภาพเพื่อสนับสนุนการออกเอกสารสิทธิด้วยระบบดิจิทัล
มี ๑ กิจกรรม คือ^๒

^๑ กิจกรรมใหม่ เริ่มดำเนินการปีงบประมาณ พ.ศ. ๒๕๖๙

^๒ โครงการใหม่ เริ่มดำเนินการปีงบประมาณ พ.ศ. ๒๕๖๗

กิจกรรม : เพิ่มประสิทธิภาพเพื่อสนับสนุนการออกเอกสารสิทธิด้วยระบบดิจิทัล

เป้าหมาย (ปี ๒๕๖๗) : จัดหาวัสดุครุภัณฑ์คอมพิวเตอร์ พร้อมอุปกรณ์และชุดปฏิบัติการทดแทนของเดิมที่ชำรุดและมีอายุการใช้งานนานเกิน ๕ ปี และการบำรุงรักษาระบบคอมพิวเตอร์ที่ใช้งานอยู่ในปัจจุบัน เพื่อให้การปฏิบัติงานเป็นไปอย่างต่อเนื่องและมีประสิทธิภาพ รองรับการเข้าร่วมโครงการพัฒนาระบบสารสนเทศกรมที่ดิน ระยะที่ ๒ ในการสนับสนุนการออกโฉนดที่ดินให้กับประชาชน ตามโครงการเดินสำรวจออกโฉนดที่ดินทั่วประเทศ จำนวน ๑๒๐ ชุด

งบประมาณ : ๒๕.๗๙๘๔ ล้านบาท

๒.๔ โครงการ : อ่าน แพล ทีความภาพถ่ายทางอากาศ เพื่อตรวจสอบพิสูจน์สิทธิ ประกอบด้วย ๒ กิจกรรม ดังนี้

๑) **กิจกรรม :** อ่าน แพลและทีความภาพถ่ายทางอากาศ

๒) **กิจกรรม :** พัฒนาระบบปัญญาประดิษฐ์ (Artificial Intelligence : AI) มาใช้สนับสนุนในการอ่าน แพล ทีความภาพถ่ายทางอากาศ^๓

เป้าหมาย (๕ ปี) : จำนวนแปลงที่ดินที่ได้อ่าน แพล ทีความภาพถ่ายทางอากาศ จำนวน ๒,๗๐๐ แปลง และระบบ AI จำนวน ๑ ระบบ

งบประมาณ : ๗๒.๒๙๓๐ ล้านบาท

๓. ยุทธศาสตร์ชาติ : ด้านการสร้างการเติบโตบนคุณภาพชีวิตที่เป็นมิตรต่อสิ่งแวดล้อม ประกอบด้วย ๑ แผนงาน ๕ โครงการ ๑๐ กิจกรรม รายละเอียดดังนี้

แผนงานยุทธศาสตร์ : สร้างการเติบโตอย่างยั่งยืน อนุรักษ์ ฟื้นฟู และป้องกันการทำลายทรัพยากรธรรมชาติ

๓.๑ โครงการ : เพิ่มประสิทธิภาพการรังวัดที่ดินด้วยระบบดาวเทียม

กิจกรรม : เพิ่มประสิทธิภาพการรังวัดที่ดินด้วยระบบดาวเทียม

เป้าหมายปี ๒๕๖๖ : สำนักงานที่ดินที่รังวัดโดยวิธีแผนที่ชั้นหนึ่งด้วยระบบดาวเทียม จำนวน ๔๗ สำนักงาน ๘ จังหวัด

งบประมาณ : ๕๘.๒๖๖๓ ล้านบาท

๓.๒ โครงการ : พัฒนาระบบข้อมูลด้านที่ดินเพื่อเพิ่มศักยภาพในการพัฒนาประเทศ แยกเป็น ๕ กิจกรรม ดังนี้

๑) **กิจกรรม :** พัฒนาระบบข้อมูลที่ดินและแผนที่รูปแปลงที่ดินให้เป็นระบบมาตรฐานเดียวกัน

๒) **กิจกรรม :** จัดทำฐานข้อมูลแนวเขตทางสาธารณประโยชน์ มาตรฐานส่วน ๑ : ๔,๐๐๐

๓) **กิจกรรม :** จัดทำฐานข้อมูลที่เขา ที่ภูเขา และพื้นที่ลาดชัน เฉลี่ยเกิน ๓๕ เปอร์เซ็นต์

๔) **กิจกรรม :** จัดทำฐานข้อมูลภูมิสารสนเทศในที่ดินของรัฐ

๕) **กิจกรรมย่อย :** จัดทำแผนที่เพื่อแก้ไขปัญหาการทับซ้อนแนวเขตที่ดินของรัฐ

^๓ กิจกรรมใหม่ เริ่มดำเนินการปีงบประมาณ พ.ศ. ๒๕๖๙

เป้าหมาย (๕ ปี) : หน่วยงานภายนอกที่นำข้อมูลด้านที่ดินไปใช้ประโยชน์ในการบริหารจัดการ จำนวน ๗๕ หน่วยงาน

งบประมาณ : ๑๐๑.๔๐๔๙ ล้านบาท

๓.๓ **โครงการยกระดับมาตรฐานข้อมูลแผนที่รูปแปลงที่ดินดิจิทัล^๔** ประกอบด้วย ๒ กิจกรรม ดังนี้

๑) **กิจกรรม :** ปรับปรุงแผนที่รูปแปลงที่ดินดิจิทัล

๒) **กิจกรรม :** บริหารจัดการงานรังวัดที่ดินด้วยระบบดาวเทียม (RTK GNSS Network)

เป้าหมาย (๕ ปี) : แผนที่รูปแปลงที่ดินดิจิทัลที่ได้มีการปรับปรุงความถูกต้องตามมาตรฐานจำนวน ๓๕ ล้านแปลง และแปลงที่ดินที่มีการรังวัดที่ดินด้วยระบบดาวเทียม (RTK GNSS Network) จำนวน ๒,๔๐๐,๐๐๐ แปลง

งบประมาณ : ๑,๒๑๗.๓๕๕๓ ล้านบาท

๓.๔ **โครงการ : รังวัดออกและตรวจสอบหนังสือสำคัญสำหรับที่หลวงและควบคุมคุ้มครองที่ดินของรัฐ**

กิจกรรม : รังวัดออกและตรวจสอบหนังสือสำคัญสำหรับที่หลวงและควบคุมคุ้มครองที่ดินของรัฐ

เป้าหมาย (๕ ปี) : แปลงที่ดินของรัฐที่ได้รับการรังวัดเพื่อออกและตรวจสอบหนังสือสำคัญสำหรับที่หลวง จำนวน ๑,๑๐๐ แปลง ๑๐๐,๐๐๐ ไร่

งบประมาณ : ๘๔.๘๗๑๙ ล้านบาท

๓.๕ **โครงการ : ติดตั้งระบบหลังคาโซลาร์ (Solar Rooftop) และติดตั้งหัวชาร์จไฟฟ้าเพื่อรองรับการใช้นยานยนต์ไฟฟ้า (EV) ให้แก่สำนักงานที่ดินทั่วประเทศ^๕**

กิจกรรม : ติดตั้งระบบหลังคาโซลาร์ (Solar Rooftop) และติดตั้งหัวชาร์จไฟฟ้า เพื่อรองรับการใช้นยานยนต์ไฟฟ้า (EV) ให้แก่สำนักงานที่ดินทั่วประเทศ

เป้าหมาย (๕ ปี) : จำนวนสำนักงานที่ดินที่ได้รับการติดตั้งระบบหลังคาโซลาร์ (Solar Rooftop) และติดตั้งหัวชาร์จไฟฟ้า จำนวน ๕๐ แห่ง

งบประมาณ : ได้รับความร่วมมือจากการไฟฟ้านครหลวง และการไฟฟ้าส่วนภูมิภาค

๔. ยุทธศาสตร์ชาติ : ด้านการปรับสมดุลและพัฒนาระบบการบริหารจัดการภาครัฐ ประกอบด้วย ๒ แผนงาน ๒๖ โครงการ ๔๒ กิจกรรม รายละเอียดดังนี้

๔.๑ แผนงานบูรณาการ : รัฐบาลดิจิทัล

โครงการ : ฝึกอบรมเพิ่มขีดความสามารถและสร้างความพร้อมของบุคลากรเพื่อส่งเสริมรัฐบาลดิจิทัล

กิจกรรม : ฝึกอบรมเพิ่มขีดความสามารถและสร้างความพร้อมของบุคลากรเพื่อส่งเสริมรัฐบาลดิจิทัล

^๔ เป็นโครงการใหม่ เริ่มดำเนินการปีงบประมาณ พ.ศ. ๒๕๖๗

^๕ เป็นโครงการใหม่ เริ่มดำเนินการปีงบประมาณ พ.ศ. ๒๕๖๖

เป้าหมาย (๕ปี) : ผู้บริหารและปฏิบัติของกรมที่ดินมีความรู้ เพื่อส่งเสริมให้กรมที่ดินก้าวสู่การเป็นหน่วยงานในรัฐบาลดิจิทัล จำนวน ๑๔ คน

งบประมาณ : ๒.๒๙๐๙ ล้านบาท

๔.๒ แผนงานยุทธศาสตร์ : พัฒนาบริการประชาชนและการพัฒนาประสิทธิภาพภาครัฐ

๔.๒.๑ โครงการ : พัฒนาแพลตฟอร์มการให้บริการการใช้ประโยชน์ที่ดินและสิ่งปลูกสร้างของประเทศไทย

กิจกรรม : การให้บริการค้นหาข้อมูลอาคารชุดแบบ ๓ มิติ ในระบบอินเทอร์เน็ต

เป้าหมาย (๕ ปี) : การให้บริการข้อมูลอาคารชุด ห้องชุด แบบ ๓ มิติ ในระบบภูมิสารสนเทศ จำนวน ๑,๐๔๕,๐๐๐ ยูนิต

งบประมาณ : ๕๕.๘๑๐๕ ล้านบาท

๔.๒.๒ โครงการ : เพิ่มประสิทธิภาพการให้บริการของสำนักงานที่ดินเพื่อรองรับสำนักงานที่ดินอิเล็กทรอนิกส์ แยกเป็น ๕ กิจกรรม ดังนี้

๑) **กิจกรรม :** เพิ่มประสิทธิภาพการให้บริการของสำนักงานที่ดินตามโครงการพัฒนาระบบสารสนเทศที่ดิน ระยะที่ ๑ รองรับการจัดทะเบียนต่างสำนักงานที่ดิน

๒) **กิจกรรม :** สำนักงานที่ดินอิเล็กทรอนิกส์

๓) **กิจกรรม :** พัฒนาระบบให้บริการอิเล็กทรอนิกส์

๔) **กิจกรรม :** พัฒนาระบบบริการในสำนักงานที่ดินด้วยเทคโนโลยีและเครื่องมือทันสมัย

๕) **กิจกรรม :** เตรียมความพร้อมสำนักงานที่ดินอิเล็กทรอนิกส์แบบ Online

เป้าหมาย (๕ ปี) : สำนักงานที่ดินที่ได้รับการเพิ่มประสิทธิภาพ เพื่อรองรับสำนักงานที่ดินอิเล็กทรอนิกส์ จำนวน ๑๓๖ แห่ง

งบประมาณ : ๓๘๘.๒๒๑๔ ล้านบาท

๔.๒.๓ โครงการ : เพิ่มประสิทธิภาพการบริการด้านการรังวัด แยกเป็น ๓ กิจกรรม ดังนี้

๑) **กิจกรรม :** เพิ่มประสิทธิภาพฝ่ายรังวัดสำนักงานที่ดินจังหวัด/สาขา/ส่วนแยก

๒) **กิจกรรม :** เร่งรัดงานรังวัดของสำนักงานที่ดิน

๓) **กิจกรรม :** จัดสร้างหลักเขตที่ดินเพื่อใช้ในงานรังวัดของสำนักงานที่ดิน

เป้าหมาย (๕ ปี) : สำนักงานที่ดินที่ได้รับการเพิ่มประสิทธิภาพด้านการรังวัด จำนวน

๓๐๐ แห่ง

งบประมาณ : ๔๗๔.๓๑๖๓ ล้านบาท

๔.๒.๔ โครงการ : จัดการข้อมูลที่ดินเพื่อการจดทะเบียนออนไลน์ทั่วประเทศ แยกเป็น ๒ กิจกรรม ดังนี้

๑) **กิจกรรม :** นำเข้าข้อมูลที่ดินเพื่อการจดทะเบียนออนไลน์

๒) **กิจกรรม :** นำเข้าข้อมูลภาพลักษณะหลักฐานการรังวัดของสำนักงานที่ดิน

เป้าหมาย (๕ ปี) : ข้อมูลที่ดินที่ถูกนำเข้าในระบบภูมิสารสนเทศ ร้อยละ ๘๐

งบประมาณ : ๑,๓๔๑.๙๕๒๐ ล้านบาท

๔.๒.๕ โครงการ : ก่อสร้างอาคารศูนย์สารสนเทศที่ดิน กรมที่ดิน

กิจกรรม : สร้างศูนย์สารสนเทศที่ดิน กรมที่ดิน

เป้าหมาย (๕ ปี) : ศูนย์สารสนเทศที่ดิน (Data Center)

งบประมาณ : ๒๖๑.๑๙๕๐ ล้านบาท

๔.๒.๖ โครงการ : จัดเก็บเอกสารหลักฐานในการปฏิบัติราชการให้สามารถเรียกใช้ได้
ด้วยระบบสารสนเทศ^๖

กิจกรรม : จัดเก็บเอกสารหลักฐานในการปฏิบัติราชการด้วยระบบสารสนเทศ

เป้าหมาย (ปี ๒๕๖๗ - ๒๕๖๙) : จำนวนคำสั่งและระเบียบการปฏิบัติราชการ
ของกรมที่ดินที่จัดเก็บในระบบสารสนเทศไม่น้อยกว่าร้อยละ ๖๐

งบประมาณ : ๑๕.๐๐๐๐ ล้านบาท

๔.๒.๗ โครงการ : จัดซื้อเครื่องพิมพ์ระบบออฟเซต ๔ สี^๗

กิจกรรม : จัดซื้อเครื่องพิมพ์ระบบออฟเซต ๔ สี สำหรับใช้ในการจัดทำแบบ
พิมพ์เพื่อใช้ในงานบริการด้านทะเบียนและการรังวัด จัดพิมพ์หนังสือแสดงสิทธิในที่ดิน หนังสือกรรมสิทธิ์
ห้องชุด และใบแทน

เป้าหมาย (ปี ๒๕๖๗ - ๒๕๖๙) : จัดพิมพ์แบบพิมพ์สำหรับใช้ในงานบริการด้าน
ทะเบียนและการรังวัด และหนังสือแสดงสิทธิในที่ดิน กรรมสิทธิ์ห้องชุด ใบแทน จำนวน ๑๑,๓๐๐,๐๐๐ ฉบับ

งบประมาณ : ๔๐.๐๐๐๐ ล้านบาท

๔.๒.๘ โครงการ : จัดซื้อเครื่องพิมพ์ภาพสีขนาดใหญ่^๘

กิจกรรม : จัดซื้อเครื่องพิมพ์ภาพสีขนาดใหญ่ สำหรับใช้ในการจัดพิมพ์สื่อ
โฆษณาประชาสัมพันธ์ สิ่งพิมพ์ เอกสารเผยแพร่ เพื่อสนับสนุนหน่วยงานในสังกัดกรมที่ดิน

เป้าหมาย (ปี ๒๕๖๗ - ๒๕๖๙) : จัดพิมพ์ภาพสีขนาดใหญ่ สำหรับใช้ในการ
จัดพิมพ์สื่อโฆษณาประชาสัมพันธ์ สิ่งพิมพ์ เอกสารเผยแพร่ เพื่อสนับสนุนหน่วยงานของกรมที่ดิน จำนวน
มากกว่า ๑๐,๐๐๐ เล่ม และ/หรือมากกว่า ๔๐,๐๐๐ แผ่น

งบประมาณ : ๒.๕๐๐๐ ล้านบาท

๔.๒.๙ โครงการ : จัดทำฐานข้อมูลการจัดสรรที่ดินและอาคารชุดเพื่อให้บริการ
ประชาชน ผ่าน Smart Phone^๙

^๖ โครงการใหม่ เริ่มดำเนินการปีงบประมาณ ๒๕๖๗

^๗ โครงการใหม่ เริ่มดำเนินการปีงบประมาณ ๒๕๖๗

^๘ โครงการใหม่ เริ่มดำเนินการปีงบประมาณ ๒๕๖๗

^๙ เป็นโครงการใหม่ เริ่มดำเนินการปีงบประมาณ พ.ศ. ๒๕๖๘

กิจกรรม : จัดทำฐานข้อมูลการจัดสรรที่ดินและอาคารชุดเพื่อให้บริการประชาชนผ่าน Smart Phone

เป้าหมาย (ปี ๒๕๖๘ – ๒๕๗๐) : พัฒนา Application ฐานข้อมูลการจัดสรรที่ดินและอาคารชุดเพื่อให้บริการประชาชน ผ่าน Smart Phone จำนวน ๑ ระบบ

งบประมาณ : ๘.๔๔๐๐ ล้านบาท

๔.๒.๑๐ โครงการ : พัฒนาระบบยื่นคำขอและออกเอกสารอาคารชุด ห้องชุด

กิจกรรม : พัฒนาระบบยื่นคำขอและออกเอกสารอาคารชุด ห้องชุด

เป้าหมาย (๕ ปี) : จำนวนระบบการยื่นคำขอและออกเอกสาร อาคารชุด ห้องชุด

ได้รับการพัฒนา

งบประมาณ : ๓๐.๐๐๐๐ ล้านบาท

๔.๒.๑๑ โครงการ : สนับสนุนการพัฒนาประสิทธิภาพการบริหารราชการ แยกเป็น

๖ กิจกรรม ดังนี้

๑) กิจกรรม : ปรับปรุงระบบการดูแลหลักฐานทางทะเบียนที่ดิน

๒) กิจกรรม : ปรับปรุงมาตรฐานสิ่งอำนวยความสะดวกเพื่อให้บริการประชาชน

๓) กิจกรรม : สนับสนุนการให้บริการในสำนักงานที่ดินเพื่อรองรับ GECC

๔) กิจกรรม : พัฒนาประสิทธิภาพการบริการประชาชนใน ๕ จังหวัดชายแดน

ภาคใต้ (พื้นที่ ๕ จังหวัด ตามพระราชบัญญัติการบริหารราชการจังหวัดชายแดนภาคใต้ พ.ศ. ๒๕๕๓ ได้แก่ จังหวัดปัตตานี ยะลา นราธิวาส สตูล และสงขลา)

๕) กิจกรรม : สนับสนุนการเพิ่มประสิทธิภาพการบริหารราชการ

๖) กิจกรรมย่อย : พัฒนารูปแบบงานพิมพ์ของกรมที่ดิน

เป้าหมาย (๕ ปี) : สำนักงานที่ดินในพื้นที่ได้รับการพัฒนาสิ่งอำนวยความสะดวก

เพื่อเพิ่มประสิทธิภาพในการให้บริการประชาชน

งบประมาณ : ๓,๔๖๙.๓๔๓๒ ล้านบาท

๔.๒.๑๒ ผลผลิต : งานด้านทะเบียนและรังวัดที่ดินที่บริการให้แก่ประชาชน แยกเป็น

๕ กิจกรรม ดังนี้

๑) กิจกรรม : เพิ่มประสิทธิภาพระบบการดูแลหลักฐานทางทะเบียนที่ดิน

๒) กิจกรรม : บริการด้านทะเบียนที่ดินในสำนักงานที่ดิน

๓) กิจกรรมย่อย : ปรับปรุงสถานที่ให้บริการประชาชนด้านอสังหาริมทรัพย์

๔) กิจกรรม : บริการด้านรังวัดที่ดินในสำนักงานที่ดิน

๕) กิจกรรมย่อย : พัฒนาปรับปรุงระบบการรังวัดในสำนักงานที่ดิน

เป้าหมาย (๕ ปี) : ประชาชนได้รับการบริการด้านทะเบียนที่ดินและรังวัดที่ดิน

จำนวน ๖๕ ล้านราย

งบประมาณ : ๘,๕๘๑.๐๔๙๕ ล้านบาท

๔.๒.๑๓ โครงการ : พัฒนาภาวะผู้นำระดับยุทธศาสตร์เพื่อขับเคลื่อนการพัฒนาองค์กร^{๑๐}

กิจกรรม : ฝึกอบรมเพื่อเพิ่มความรู้ความสามารถและทักษะที่จำเป็นในการพัฒนาภาวะผู้นำในด้านยุทธศาสตร์เพื่อขับเคลื่อนการพัฒนาองค์กรให้สอดคล้องกับบริบทความเปลี่ยนแปลงที่เกิดขึ้นทั้งภายในและภายนอกประเทศ

เป้าหมาย (๕ ปี) : บุคลากรขององค์กรที่ปฏิบัติงานเกี่ยวกับด้านนโยบาย แผนงาน งบประมาณ มีความรู้ความเข้าใจและทักษะที่จำเป็น เหมาะสมสำหรับการปฏิบัติงานด้านแผนงาน ยุทธศาสตร์ และงบประมาณและสร้างริเริ่มสร้างสรรค์แผนงาน/โครงการใหม่ ที่สอดคล้องกับภารกิจของกรมที่ดิน จำนวน ๑๒๐ คน

งบประมาณ : ๑๔.๔๐๐๐ ล้านบาท

๔.๒.๑๔ โครงการ : เสริมสร้างสมรรถนะและพัฒนาบุคลากร^{๑๑}

กิจกรรม : เสริมสร้างสมรรถนะและพัฒนาบุคลากร

เป้าหมาย (๕ ปี) : จำนวนผู้เข้ารับการฝึกอบรมไม่น้อยกว่าร้อยละ ๘๐ ของกลุ่มเป้าหมาย

งบประมาณ : ๒.๕๐๐๐ ล้านบาท

๔.๒.๑๕ โครงการ : เพิ่มประสิทธิภาพระบบคั่นหารูปแปลงที่ดิน (LandsMaps)

กิจกรรม : เพิ่มประสิทธิภาพระบบคั่นหารูปแปลงที่ดิน (LandsMaps)

เป้าหมาย (๕ ปี) : จำนวนระบบคั่นหารูปแปลงที่ดิน LandsMaps และข้อมูลรูปแปลงที่ดิน จำนวน ๓๗ ล้านแปลง

งบประมาณ : ๒๐.๐๐๐๐ ล้านบาท

๔.๒.๑๖ โครงการ : เพิ่มศักยภาพระบบบูรณาการทะเบียนทรัพย์สิน

กิจกรรม : เพิ่มศักยภาพระบบบูรณาการทะเบียนทรัพย์สิน

เป้าหมาย (๕ ปี) : ระบบบูรณาการทะเบียนทรัพย์สินได้รับการพัฒนา จำนวน ๑ ระบบ

งบประมาณ : ๓๐.๐๐๐๐ ล้านบาท

๔.๒.๑๗ โครงการ : ย้ายศูนย์สารสนเทศที่ดิน

กิจกรรม : ย้ายศูนย์สารสนเทศที่ดิน

เป้าหมาย : ย้ายศูนย์สารสนเทศที่ดิน จำนวน ๑ แห่ง

งบประมาณ : ๒๐.๐๐๐๐ ล้านบาท

๔.๒.๑๘ โครงการ : จัดทำปรีกษาประเมินผลโครงการพัฒนาระบบสารสนเทศที่ดิน ระยะที่ ๒ และศึกษาโครงการพัฒนาระบบสารสนเทศที่ดิน ระยะที่ ๓

^{๑๐} เป็นโครงการใหม่ เริ่มดำเนินการปีงบประมาณ พ.ศ. ๒๕๖๗

^{๑๑} โครงการใหม่ เริ่มดำเนินการปีงบประมาณ ๒๕๖๗

แผนปฏิบัติการราชการ ระยะ ๕ ปี (พ.ศ. ๒๕๖๖ - ๒๕๗๐) กรมที่ดิน กระทรวงมหาดไทย

กิจกรรม : จ้างที่ปรึกษาประเมินผลโครงการพัฒนาระบบสารสนเทศที่ดิน ระยะที่ ๒
และศึกษาโครงการพัฒนาระบบสารสนเทศที่ดิน ระยะที่ ๓

เป้าหมาย : เอกสารการประเมินโครงการพัฒนาระบบสารสนเทศที่ดินระยะที่ ๒ และ
ผลการศึกษาโครงการพัฒนาระบบสารสนเทศที่ดินระยะที่ ๓

งบประมาณ : ๑๐.๐๐๐๐ ล้านบาท

๔.๒.๑๙ โครงการ : ฝึกระวังความปลอดภัยทางไซเบอร์

กิจกรรม : ฝึกระวังความปลอดภัยทางไซเบอร์

เป้าหมาย (๕ ปี) : ระบบการฝึกระวังความปลอดภัยทางไซเบอร์

งบประมาณ : ๔๐.๐๐๐๐ ล้านบาท

๔.๒.๒๐ โครงการ : พัฒนาระบบเชื่อมโยงกับหน่วยงานภายนอกเพื่อการจดทะเบียน

สิทธิและนิติกรรม

กิจกรรม : พัฒนาระบบเชื่อมโยงกับหน่วยงานภายนอกเพื่อการจดทะเบียน

สิทธิและนิติกรรม

เป้าหมาย (๕ ปี) : ระบบเชื่อมโยงกับหน่วยงานภายนอกเพื่อการจดทะเบียนสิทธิ

และนิติกรรม จำนวน ๑ ระบบ

งบประมาณ : ๑๕.๐๐๐๐ ล้านบาท

๔.๒.๒๑ โครงการ : พัฒนาระบบสารสนเทศ ระยะที่ ๓

กิจกรรม : พัฒนาระบบพัฒนาระบบสารสนเทศ ระยะที่ ๓

เป้าหมาย (๕ ปี) : พัฒนาระบบพัฒนาระบบสารสนเทศ ระยะที่ ๓ จำนวน ๑ ระบบ

งบประมาณ : ๑,๕๐๐.๐๐๐๐ ล้านบาท

๔.๒.๒๒ โครงการ : จัดหากล้อง CCTV เพื่อรักษาความปลอดภัยของสำนักงานที่ดิน

กิจกรรม : จัดหากล้อง CCTV เพื่อรักษาความปลอดภัยของสำนักงานที่ดิน

เป้าหมาย (๕ ปี) : จำนวนสำนักงานที่ดินที่ได้รับการจัดสรรกล้อง CCTV จำนวน ๒๐ แห่ง

งบประมาณ : ๕๐.๐๐๐๐ ล้านบาท

๔.๒.๒๓ โครงการ : จัดหาคอมพิวเตอร์เพื่องานบริหารส่วนกลาง

กิจกรรม : จัดหาคอมพิวเตอร์เพื่องานบริหารส่วนกลาง

เป้าหมาย (๕ ปี) : จำนวนคอมพิวเตอร์ที่หน่วยงานได้รับการจัดสรร จำนวน ๕๐๐ ชุด

งบประมาณ : ๑๘.๙๐๐๐ ล้านบาท

๔.๒.๒๔ โครงการ : พัฒนาระบบบริหารทรัพยากรบุคคล

กิจกรรม : พัฒนาระบบบริหารทรัพยากรบุคคล

เป้าหมาย (๕ ปี) : จำนวนระบบที่ได้รับการพัฒนา ๑ ระบบ

งบประมาณ : ๒๐.๐๐๐๐ ล้านบาท

๔.๒.๒๕ โครงการ : ปรับปรุงและเพิ่มประสิทธิภาพการให้บริการประชาชนผ่านระบบ

“E-Contacts DC” และแอปพลิเคชัน “คู่มือ”

กิจกรรม : ปรับปรุงและเพิ่มประสิทธิภาพการให้บริการประชาชนผ่านระบบ

“E-Contacts DC” และแอปพลิเคชัน “คู่มือ”

เป้าหมาย (๕ ปี) : บริหารจัดการเรื่องร้องเรียนร้องทุกข์ในระบบ และแอปพลิเคชันเพื่อ
แก้ไขปัญหาให้กับประชาชนได้ไม่น้อยกว่าร้อยละ ๘๐

งบประมาณ : ๗.๕๐๐๐ ล้านบาท

ส่วนที่ ๒
การจัดทำ
แผนปฏิบัติการ ๕ ปี
กรมที่ดิน

ส่วนที่ ๒

การจัดทำแผนปฏิบัติการ ๕ ปี (พ.ศ. ๒๕๖๖ - ๒๕๗๐) กรมที่ดิน

ส่วนที่ ๒ : การจัดทำแผนปฏิบัติการ ๕ ปี (พ.ศ. ๒๕๖๖ - ๒๕๗๐) กรมที่ดิน

๒.๑ ความนำ

พระราชกฤษฎีกาว่าด้วยหลักเกณฑ์และวิธีการบริหารกิจการบ้านเมืองที่ดี (ฉบับที่ ๒) พ.ศ. ๒๕๖๒ มาตรา ๔ ให้ยกเลิกความในวรรคหนึ่งของมาตรา ๑๖ แห่งพระราชกฤษฎีกาว่าด้วยหลักเกณฑ์และวิธีการบริหารกิจการบ้านเมืองที่ดี พ.ศ. ๒๕๔๖ และให้ใช้ข้อความต่อไปนี้แทน “ให้ส่วนราชการจัดทำแผนปฏิบัติการของส่วนราชการ โดยจัดทำเป็นแผนห้าปี ซึ่งต้องสอดคล้องกับยุทธศาสตร์ชาติ แผนแม่บท แผนการปฏิรูปประเทศ แผนพัฒนาเศรษฐกิจและสังคมแห่งชาติ นโยบายของคณะรัฐมนตรีที่แถลงต่อสภา และแผนอื่นที่เกี่ยวข้อง” และมาตรา ๙ ในวาระเริ่มแรกการจัดทำแผนปฏิบัติการของส่วนราชการ เป็นแผนห้าปี ตามมาตรา ๑๖ นั้น ให้จัดทำเป็นแผนสามปี โดยมีหัวข้อมติ ตั้งแต่ปีงบประมาณ พ.ศ. ๒๕๖๓ ถึงปีงบประมาณ พ.ศ. ๒๕๖๕ ซึ่งปัจจุบันได้ครบวาระแล้ว

กรมที่ดินจึงได้มีการทบทวนและปรับปรุงกระบวนการปฏิบัติงานในช่วงแผนปฏิบัติการ ในระยะ ๓ ปี พร้อมทั้งประมวลและวิเคราะห์ข้อมูลปัจจัยภายในและภายนอกองค์กร ความต้องการของผู้บริหาร เพื่อนำมาจัดทำเป็นแผนปฏิบัติการ ๕ ปี (พ.ศ. ๒๕๖๖ - ๒๕๗๐) ของหน่วยงาน โดยมีความสอดคล้อง เชื่อมโยงกับยุทธศาสตร์ชาติ แผนแม่บทภายใต้ยุทธศาสตร์ชาติ และแผนพัฒนาเศรษฐกิจและสังคมแห่งชาติ รวมทั้งแนวทางการพัฒนาระบบราชการไทย ๔.๐ ให้รองรับการขับเคลื่อนยุทธศาสตร์ประเทศไทย ๔.๐ ที่องค์การภาครัฐทุกองค์การต้องปรับเปลี่ยนแนวคิดและระบบการทำงาน ด้วยการยึดประชาชนเป็นศูนย์กลาง และปรับวัฒนธรรมการทำงานให้มุ่งผลสัมฤทธิ์และผลประโยชน์ส่วนรวม มีความทันสมัย และพร้อมที่จะปรับตัวให้ทันต่อการเปลี่ยนแปลงของโลก โดยการนำนวัตกรรม เทคโนโลยีข้อมูลขนาดใหญ่และระบบการทำงาน ที่เป็นดิจิทัลเข้ามาประยุกต์ใช้อย่างคุ้มค่า ซึ่งแผนปฏิบัติการ ๕ ปี (พ.ศ. ๒๕๖๖ - ๒๕๗๐) จะนำมาใช้เป็นกรอบแนวทางในการจัดทำแผนปฏิบัติการรายปี แผนปฏิบัติการอื่น ๆ ของกรมที่ดิน รวมทั้งใช้เป็นกรอบแนวทางในการกำหนดงบประมาณการดำเนินการต่อไป

๒.๒ วัตถุประสงค์

เพื่อให้การปฏิบัติการของกรมที่ดินในหัวข้อมติ ๕ ปี (พ.ศ. ๒๕๖๖ - ๒๕๗๐) มีทิศทางการปฏิบัติงานที่ชัดเจน หน่วยงานในสังกัดทั้งในส่วนกลางและส่วนภูมิภาคสามารถปฏิบัติงานได้อย่างมีประสิทธิภาพ และเกิดประสิทธิผล สอดคล้องกับเป้าหมายการพัฒนาของยุทธศาสตร์ชาติในมิติด้านต่าง ๆ และแผนในระดับ ๒ และระดับ ๓ รวมทั้งแผนอื่น ๆ ที่เกี่ยวข้อง

๒.๓ ประโยชน์ที่คาดว่าจะได้รับ

หน่วยงานในสังกัดทั้งในส่วนกลางและส่วนภูมิภาคสามารถใช้เป็นกรอบแนวทางในการปฏิบัติราชการ ได้อย่างมีประสิทธิภาพ และบุคลากรมีความพร้อม สามารถขับเคลื่อนการดำเนินงานของกรมที่ดินเพื่อรองรับ แผนและนโยบายในด้านต่าง ๆ ได้อย่างมีประสิทธิภาพ มีทิศทางและเป้าหมายการดำเนินงานขององค์การ ที่ชัดเจน

ส่วนที่ ๓

โครงสร้างอำนาจหน้าที่

ส่วนที่ ๓

โครงสร้างและอำนาจหน้าที่กรมที่ดิน

ส่วนที่ ๓ : โครงสร้างและอำนาจหน้าที่กรมที่ดิน

๓.๑ การกิจ และอำนาจหน้าที่

กฎกระทรวงแบ่งส่วนราชการกรมที่ดิน กระทรวงมหาดไทย พ.ศ. ๒๕๕๗ ได้กำหนดให้กรมที่ดิน มีภารกิจหลักเกี่ยวกับการคุ้มครองสิทธิในที่ดินของบุคคล และจัดการที่ดินของรัฐ โดยการรังวัดทำแผนที่ การออกหนังสือแสดงสิทธิในที่ดิน การให้บริการจดทะเบียนสิทธิและนิติกรรมเกี่ยวกับอสังหาริมทรัพย์ การส่งเสริมธุรกิจอสังหาริมทรัพย์ และการบริหารจัดการข้อมูลสารสนเทศที่ดินเพื่อให้บุคคลมีความมั่นคง ในการถือครองที่ดิน และได้รับการบริการที่มีประสิทธิภาพ ตลอดจนการบริหารจัดการที่ดินของรัฐเป็นไป อย่างมีประสิทธิภาพและเกิดประโยชน์สูงสุด โดยให้มีอำนาจหน้าที่ดังต่อไปนี้

๑. ดำเนินการตามประมวลกฎหมายที่ดิน กฎหมายว่าด้วยการจัดสรรที่ดิน กฎหมายว่าด้วยอาคารชุด กฎหมายว่าด้วยช่างรังวัดเอกชน กฎหมายว่าด้วยการเช่าอสังหาริมทรัพย์เพื่อพาณิชยกรรม และอุตสาหกรรม และกฎหมายอื่นที่เกี่ยวข้อง

๒. ดำเนินการด้านกฎหมายตามประมวลกฎหมายที่ดิน กฎหมายว่าด้วยการจัดสรรที่ดิน กฎหมาย ว่าด้วยอาคารชุด กฎหมายว่าด้วยช่างรังวัดเอกชน กฎหมายว่าด้วยการเช่าอสังหาริมทรัพย์ เพื่อพาณิชยกรรมและ อุตสาหกรรม และกฎหมายอื่นที่เกี่ยวข้อง

๓. จัดทำและประสานแผนงานของกรมให้เป็นไปตามนโยบายของรัฐบาลและกระทรวง รวมทั้ง กำกับ เร่งรัด ติดตาม และประเมินผลการปฏิบัติงานตามแผนงานของหน่วยงานในสังกัด ตลอดจนดำเนินการ เกี่ยวกับงานสถิติ ประมวลผล และวิเคราะห์ประเมินสถานการณ์ที่เกี่ยวข้องกับภารกิจของกรม

๔. พัฒนาระบบ รูปแบบ และวิธีการเกี่ยวกับการบริหารงานที่ดินให้เป็นไปตามหลักเกณฑ์และวิธีการ บริหารกิจการบ้านเมืองที่ดี

๕. ดำเนินการบริหารจัดการข้อมูลสารสนเทศ

๖. ปฏิบัติการอื่นใดตามที่กฎหมายกำหนดให้เป็นไปตามอำนาจหน้าที่ของกรม หรือตามที่รัฐมนตรี หรือคณะรัฐมนตรีมอบหมาย

๓.๒ การแบ่งส่วนราชการ

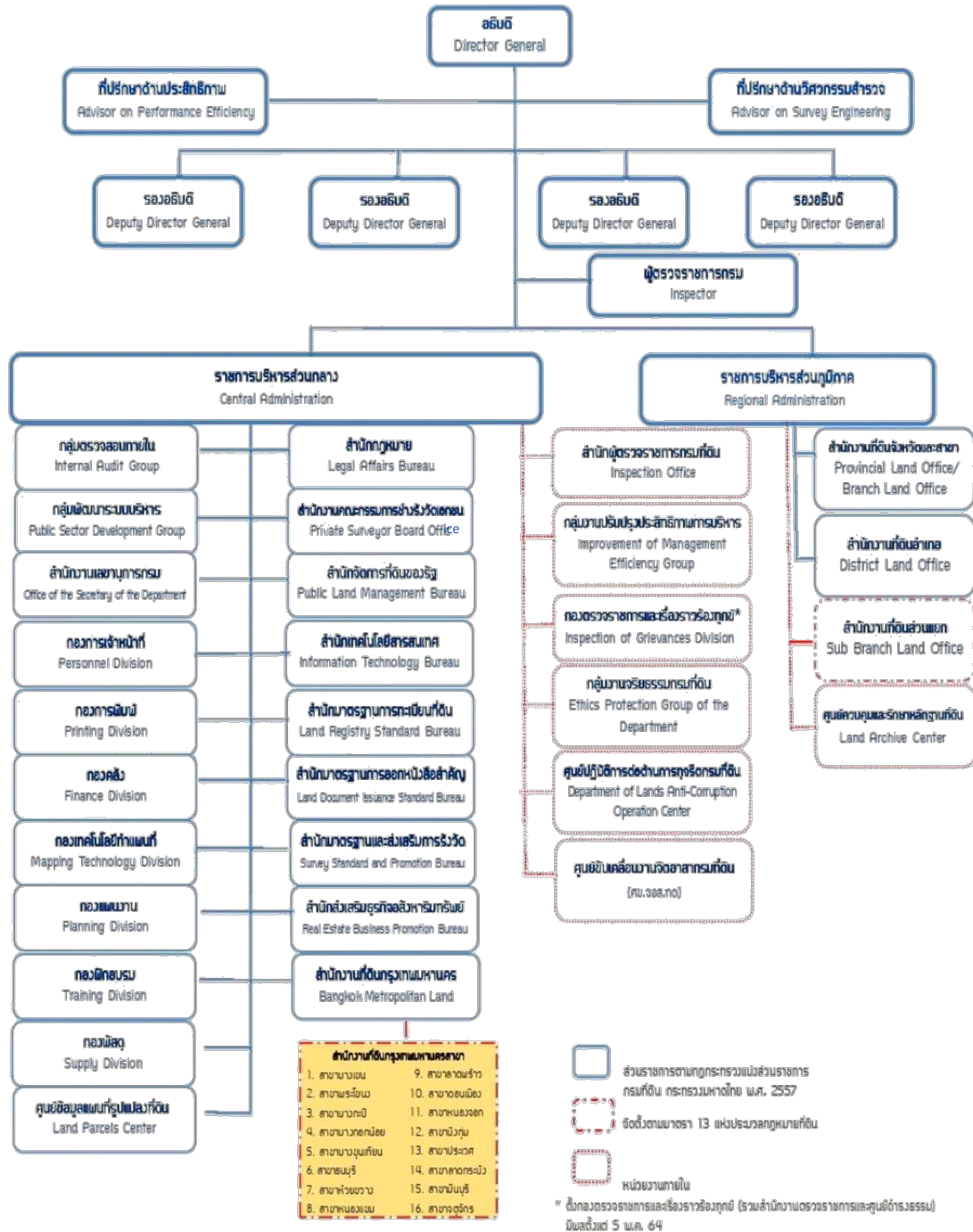
กรมที่ดินแบ่งการบริหารงานออกเป็น ๒ ส่วน ดังนี้

๑. ราชการบริหารส่วนกลาง ประกอบด้วย ๗ สำนัก ๗ กอง ๓ สำนักงาน ๑ ศูนย์ ๑ กลุ่ม

๒. ราชการบริหารส่วนภูมิภาค ประกอบด้วย สำนักงานที่ดินจังหวัด ๗๖ แห่ง สำนักงานที่ดินจังหวัด (สาขา) ๓๓๙ แห่ง สำนักงานที่ดินส่วนแยก ๒๙ แห่ง



โครงสร้างการแบ่งส่วนราชการ



ส่วนที่ ๔

การวิเคราะห์ปัจจัยแวดล้อม

ส่วนที่ ๔

การวิเคราะห์ปัจจัยแวดล้อมของกรมที่ดิน

ส่วนที่ ๔ : การวิเคราะห์ปัจจัยแวดล้อมของกรมที่ดิน

๔.๑ บริบทและสถานการณ์ในปัจจุบัน

ในห้วงระยะเวลา ๓ ปีที่ผ่านมา มีเหตุการณ์ทั้งภายในและภายนอกประเทศเกิดขึ้นหลายเรื่อง เช่น การแพร่ระบาดของโรคติดเชื้อไวรัสโคโรนา 2019 (COVID-19) การชะลอตัวของเศรษฐกิจโลก ปัญหาการว่างงานของประชาชนในประเทศที่เพิ่มสูงขึ้น สงครามระหว่างประเทศ เป็นต้น ซึ่งปัญหาที่เกิดขึ้นในระยะเวลา ๓ ปีที่ผ่านมา ก่อให้เกิดการเปลี่ยนแปลงในระบบเศรษฐกิจและสังคมของโลกและประเทศไทยในหลากหลายด้าน แม้ว่าจะมีปัจจัยภายนอกและภายในเกิดขึ้นอย่างมากมายก็ตาม แต่การดำเนินงานของกรมที่ดินภายใต้แผนปฏิบัติการระยะ ๓ ปี (พ.ศ. ๒๕๖๓ - ๒๕๖๕) ที่ผ่านมา ถือว่าประสบความสำเร็จในระดับหนึ่ง โดยเฉพาะการเปลี่ยนผ่านองค์การ ด้วยการปฏิรูประบบการปฏิบัติงานภายใน การนำเทคโนโลยีหรือนวัตกรรมใหม่มาใช้ในการทำงาน และการให้บริการประชาชนเพิ่มมากขึ้น ทำให้ในห้วงระยะเวลาของแผนปฏิบัติการ ระยะ ๓ ปี กรมที่ดินสามารถพัฒนาเข้าสู่ระบบ Digital Transformation ได้ในหลากหลายเรื่อง เช่น การพัฒนาระบบจองคิวจดทะเบียนและนัดรังวัดล่วงหน้า ด้วยระบบ e-Qlands การพัฒนาระบบฐานข้อมูลศูนย์กลางที่ดินแห่งชาติ Data Center การเผยแพร่ข่าวสารผ่านระบบ e-LandsAnnouncement การพัฒนา Application SmartLands ให้มีฟังก์ชันการใช้งานที่สามารถตอบสนองความต้องการของประชาชนเพิ่มมากขึ้น รวมถึงให้บริการของกรมที่ดินหลายเรื่องที่ประชาชนส่วนใหญ่ให้ความสนใจไว้ในแอปพลิเคชันเดียว จากการนำเทคโนโลยีและนวัตกรรมมาใช้ในการให้บริการประชาชนที่ครอบคลุมในด้านต่าง ๆ เพิ่มมากขึ้น ทำให้ในห้วงระยะเวลา ๓ ปี ที่ผ่านมา กรมที่ดินได้รับรางวัลรับรองคุณภาพมาตรฐานการให้บริการของหน่วยงานภาครัฐ อย่างเช่นรางวัลเลิศรัฐถึง ๗ รางวัล นอกจากนี้ ยังสามารถผลักดันมาตรฐานการให้บริการของสำนักงานที่ดินทั่วประเทศให้ได้รับการรับรองคุณภาพมาตรฐานการให้บริการของศูนย์ราชการสะดวก (GECC) ได้มากถึง ๑๕๖ แห่ง

แม้ผลการปฏิบัติการในช่วงเวลาที่ผ่านมา จะประสบความสำเร็จในระดับหนึ่ง แต่ยังคงมีประเด็นสำคัญที่ต้องเร่งดำเนินการเพื่อตอบสนองต่อนโยบายของผู้บริหารและประชาชนผู้มารับบริการที่สำนักงานที่ดินที่มีอยู่ทั่วประเทศ เพื่อให้เกิดผลสัมฤทธิ์และสามารถบรรลุเป้าหมายของยุทธศาสตร์ชาติและแผนในระดับต่าง ๆ ในช่วงระยะเวลา ๕ ปีนับแต่นี้ คือ ปี พ.ศ. ๒๕๖๖ - ๒๕๗๐ โดยกรมที่ดินต้องเตรียมพร้อมเพื่อเผชิญกับการเปลี่ยนแปลงที่สำคัญหลายประการทั้งในประเทศและนอกประเทศ ซึ่งการเปลี่ยนแปลงที่เกิดขึ้นอาจก่อให้เกิดทั้งโอกาสและความเสี่ยงในการปฏิบัติงานของกรมที่ดินในระยะต่อไป ดังนี้

๑. การเข้าสู่สังคมผู้สูงอายุ (Aging Society) การที่ประเทศไทยก้าวเข้าสู่สังคมผู้สูงอายุอย่างรวดเร็ว ส่งผลกระทบต่อการพัฒนาประเทศทั้งด้านเศรษฐกิจและสังคม ทำให้กำลังแรงงานและผลิตผลลดลง ก่อให้เกิดปัญหาคุณภาพชีวิตของผู้สูงอายุ และการใช้งบประมาณภาครัฐเป็นจำนวนมากในการจัดสวัสดิการให้แก่ผู้สูงอายุ โครงสร้างประชากรที่มีการเปลี่ยนแปลงอย่างต่อเนื่อง เป็นสังคมที่เข้าสู่ “สังคมผู้สูงอายุ” (Aging Society) และความเจริญก้าวหน้าด้านวิทยาศาสตร์และเทคโนโลยี โดยเฉพาะด้านการแพทย์และการสาธารณสุข ทำให้ประชากรมีอายุยืนยาวขึ้น ขณะที่อัตราการเกิดลดลง จึงทำให้สัดส่วนของผู้สูงอายุมีมากขึ้นเป็นลำดับ การที่ประเทศไทยก้าวเข้าสู่สังคมผู้สูงอายุอย่างรวดเร็ว ทำให้เกิดผลกระทบต่อระบบเศรษฐกิจของประเทศไทยที่เด่นชัด คือ ๑) การลดลงของจำนวนประชากรโดยรวม ๒) สัดส่วนของประชากรในวัยแรงงานที่จะเป็นกำลังสำคัญในการผลิต และผลักดันการเจริญเติบโตทางเศรษฐกิจจะเริ่มลดลง ๓) ภาครัฐต้องใช้จ่ายเงินงบประมาณจำนวนมากในการจัดสวัสดิการเพื่อบริการสังคมให้แก่ผู้สูงอายุเพิ่มมากขึ้น

การเข้าสู่สังคมผู้สูงอายุ (Aging Society) และการลดลงของอัตราการเกิดของประชากรในประเทศ อาจส่งผลกระทบต่ออัตรากำลังเจ้าหน้าที่ผู้ปฏิบัติงานของกรมที่ดินในอนาคต เนื่องจากงานในภารกิจของกรมที่ดินส่วนใหญ่เกี่ยวข้องกับปัญหาด้านกฎหมาย มีระเบียบวิธีการปฏิบัติหลายขั้นตอน ยุ่งยากซับซ้อน การปฏิบัติงานส่วนใหญ่จึงต้องใช้เจ้าหน้าที่ผู้มีความรู้ความเข้าใจ ความชำนาญในเรื่องนั้น ๆ เป็นการเฉพาะ การก้าวเข้าสู่สังคมผู้สูงอายุย่อมส่งผลกระทบต่ออัตรากำลังเจ้าหน้าที่ผู้ปฏิบัติงานในภาพรวมขององค์การในอนาคต

๒. การเปลี่ยนแปลงสภาพภูมิอากาศ (Climate Change)

การเปลี่ยนแปลงของสภาพภูมิอากาศของโลกเป็นผลมาจากปรากฏการณ์โลกร้อน ทำให้มีการเปลี่ยนแปลงอุณหภูมิ ความถี่และความรุนแรงของการเกิดพายุ รวมถึงการเปลี่ยนแปลงของระดับน้ำทะเล ความเปลี่ยนแปลงของฤดูกาลและปริมาณน้ำฝน ฝนที่ตกหนักและมากขึ้นจะทำให้เกิดอุทกภัย ส่วนการทิ้งช่วงของฝนที่นานเกินไป จะทำให้เกิดภัยแล้งและขาดแคลนน้ำ ระดับน้ำทะเลที่เพิ่มสูงขึ้น เมื่อโลกร้อนขึ้นจะเพิ่มการละลายของธารน้ำแข็ง เช่น แผ่นน้ำแข็งกรีนแลนด์และภูเขาน้ำแข็งในทะเล ซึ่งการเพิ่มขึ้นของระดับน้ำทะเลจะทำให้เกิดการปนเปื้อนแหล่งน้ำจืดทั้งพื้นผิวดินและใต้ดิน รวมทั้งการเกิดการกัดเซาะชายฝั่งทะเล ซึ่งจะส่งผลกระทบต่อชุมชนริมฝั่งทะเล พื้นที่การเกษตร แหล่งน้ำจืดริมฝั่ง รวมถึงประเทศที่เป็นเกาะกลางมหาสมุทรหรือทะเลอาจตกอยู่ในอันตราย ทั้งนี้ ระดับความรุนแรงของผลกระทบต่อ การเปลี่ยนแปลงสภาพภูมิอากาศจะแตกต่างกันตามสภาพทางภูมิศาสตร์ และการเปลี่ยนแปลงสภาพภูมิอากาศยังส่งผลกระทบต่อระบบนิเวศ การพัฒนาเศรษฐกิจและสังคม การเกษตร ความมั่นคงทางอาหารของประเทศในภาพรวม

การเปลี่ยนแปลงสภาพภูมิอากาศจะส่งผลกระทบต่อความเสี่ยงที่มีอยู่และความเสี่ยงในรูปแบบใหม่ ๆ ต่อระบบนิเวศและมนุษยชาติ สภาวะโลกร้อนในอนาคตยังส่งผลกระทบที่รุนแรงแพร่กระจายและย้อนกลับไม่ได้ต่อผู้คน สิ่งมีชีวิตทุกสายพันธุ์ และระบบนิเวศอย่างหลีกเลี่ยงไม่ได้ การปล่อยก๊าซเรือนกระจกในระดับสูงนั้น ไม่เพียงแต่ส่งผลกระทบในเชิงลบต่อความหลากหลายทางชีวภาพ การบริการของระบบนิเวศ และการพัฒนาทางเศรษฐกิจ แต่ยังนำไปสู่ความเสี่ยงในเรื่องความเป็นอยู่ อาหาร และความมั่นคงของมนุษย์อีกด้วย

การเปลี่ยนแปลงของสภาพภูมิอากาศที่ส่งผลให้เกิดการเปลี่ยนแปลงของระดับน้ำทะเลที่เพิ่มสูงขึ้น ก่อให้เกิดปัญหาน้ำท่วม น้ำแล้ง ฟ้าผ่า ย่อมส่งผลกระทบต่อการใช้ประโยชน์ในที่ดินและทรัพยากรดินของประเทศ ความเปลี่ยนแปลงของสภาพธรรมชาติที่เกิดขึ้นอย่างรวดเร็วและรุนแรง อาจส่งผลกระทบต่อลักษณะทางกายภาพของที่ดินที่ประชาชนครอบครองอยู่ ที่ดินบางพื้นที่อาจถูกน้ำท่วม ไม่สามารถใช้ประโยชน์ในที่ดินได้ดั้งเดิม

๓. ความก้าวหน้าทางเทคโนโลยีสารสนเทศ ความก้าวหน้าของเทคโนโลยีทำให้เกิดการเปลี่ยนแปลงของสังคมโลก เทคโนโลยีสารสนเทศทำให้เกิดการกระจายข้อมูลข่าวสารไปได้อย่างรวดเร็วทุกทิศทาง และมีระบบตอบสนอง ด้วยเหตุนี้ผลกระทบต่อเปลี่ยนแปลงทางด้านเศรษฐกิจ การเมือง สังคม ผลของความก้าวหน้าทางด้านเทคโนโลยีสารสนเทศทำให้เกิดแนวโน้มการเปลี่ยนแปลงที่สำคัญหลายด้าน อาทิ เปลี่ยนแปลงทางสังคม ทำให้เข้าสู่สังคมสารสนเทศอย่างเต็มรูปแบบ การดำเนินงานของภาครัฐและภาคเอกชนใช้ระบบสารสนเทศอย่างกว้างขวาง เพื่อตอบสนองความต้องการของประชาชน ทำให้สามารถเชื่อมโยงการทำงานได้ทุกที่ ทุกเวลา ทำให้ประชาชนสามารถดำเนินกิจกรรมได้ในทุกที่ ตลอดเวลา ๒๔ ชั่วโมง ทำให้การสื่อสารในองค์กรสามารถกระจายข่าวสารได้ดียิ่งขึ้น ทำให้โครงสร้างการบริหารจัดการองค์กรเปลี่ยนแปลงไปจากเดิม และมีแนวโน้มในการสร้างองค์กรเป็นเครือข่ายที่มีลักษณะการบังคับบัญชาแบบแนวราบมากขึ้น ภาคธุรกิจจะมีขนาดเล็กลง และเชื่อมโยงกับหน่วยงานภายนอกได้มากขึ้น นอกจากนี้ยังสามารถนำระบบเทคโนโลยีสารสนเทศมาใช้ในการวางแผนการปฏิบัติงาน การวางแผนงานในอนาคตด้วยการนำข้อมูลสถิติมาช่วยในการวิเคราะห์ข้อมูลและตัดสินใจในประเด็นเรื่องต่าง ๆ

๔. การเติบโตของสังคมเมือง (Accelerating Urbanisation) ประเทศไทยมีการขยายตัวของความเป็นสังคมเมืองเพิ่มมากขึ้น เนื่องมาจากการเพิ่มขึ้นของจำนวนประชากร ความเจริญเติบโตทางด้านเศรษฐกิจของเมืองที่เกิดขึ้นเป็นผลทำให้เกิดความต้องการพื้นที่เพื่อรองรับการประกอบกิจกรรมต่าง ๆ ของประชากรในเมืองมากขึ้น การจัดการการใช้ประโยชน์ที่ดินภายในเมืองเพื่อให้เกิดความเหมาะสมและประโยชน์สูงสุดต่อเมือง การขยายตัวของการเติบโตของสังคมเมือง ก่อให้เกิดการขับเคลื่อนการเปลี่ยนแปลงในระยะยาว

อาทิ การพัฒนาของภาคอุตสาหกรรมและบริการดึงดูดแรงงานภาคเกษตรกรรมเข้ามาในพื้นที่เมืองมากยิ่งขึ้น ความทันสมัย ความสะดวกสบายของสังคมเมือง ทำให้เกิดการอพยพย้ายถิ่นฐานจากชนบทเข้าสู่พื้นที่เมือง ก่อให้เกิดการลงทุนโครงสร้างพื้นฐานอย่างทั่วถึง เช่น ระบบไฟฟ้า น้ำประปา โทรคมนาคมการสื่อสาร ก่อให้เกิดชนชั้นกลางเพิ่มมากขึ้น การคมนาคมขนส่งเชื่อมโยงถึงกัน เป็นต้น การขยายตัวของชุมชนเมือง ก่อให้เกิดการพัฒนาในภูมิภาคต่าง ๆ เพิ่มมากขึ้น ความต้องการใช้ประโยชน์ที่ดินในพื้นที่เมืองของประชาชนเพิ่มสูงขึ้นตามไปด้วย ดังนั้น จึงอาจเกิดเป็นปัญหาการบุกรุกที่ดินของรัฐหรือที่ดินระหว่างเอกชนด้วยกันเอง

จากบริบทความเปลี่ยนแปลงที่เกิดขึ้น สามารถนำมาใช้ในการวิเคราะห์ปัจจัยแวดล้อมของกรมที่ดินได้ ดังนี้

จุดแข็ง (Strengths)	จุดอ่อน (Weakness)
<p>S๑ : องค์กรมีบทบาทและภารกิจหลักในการคุ้มครองสิทธิในที่ดิน อสังหาริมทรัพย์ของประชาชน ออกเอกสารสิทธิในที่ดิน การจดทะเบียนสิทธิและนิติกรรม และการรังวัดแผนที่รูปแปลงที่ดิน ซึ่งไม่ซ้ำซ้อนกับหน่วยงานอื่น</p> <p>S๒ : ภารกิจมีความสอดคล้องกับยุทธศาสตร์ชาติ แผนแม่บทภายใต้ยุทธศาสตร์ชาติ นโยบายรัฐบาล</p> <p>S๓ : องค์กรมีหน่วยงานในสังกัดกระจายอยู่ทั่วประเทศ ทำให้มีกลไกในการขับเคลื่อนภารกิจในระดับภูมิภาคและระดับพื้นที่</p> <p>S๔ : องค์กรมีบุคลากรที่มีประสบการณ์ ความรู้ความสามารถ ความชำนาญ มีทักษะการทำงานที่เหมาะสมกับภารกิจ บางส่วนเป็นบุคคลในพื้นที่ ทำให้สะดวกในการปฏิบัติงาน</p> <p>S๕ : องค์กรมีฐานข้อมูลที่สำคัญสำหรับใช้ในการพัฒนาประเทศ เช่น ฐานข้อมูลทะเบียนที่ดิน ฐานข้อมูลแผนที่รูปแปลงที่ดิน เป็นต้น</p> <p>S๖ : องค์กรเป็นศูนย์รวมข้อมูลด้านที่ดินของเอกชนและรัฐ ซึ่งเป็นข้อมูลที่ดินส่วนใหญ่ของประเทศ</p> <p>S๗ : องค์กรมีการใช้ระบบเทคโนโลยีสารสนเทศ นวัตกรรมใหม่มาใช้ในการปฏิบัติงาน และบูรณาการความร่วมมือกับหน่วยงานอื่น</p>	<p>W๑ : ขาดการนำฐานข้อมูลมาใช้ในการวิเคราะห์เพื่อบริหารจัดการองค์กรด้านต่าง ๆ อย่างเหมาะสม</p> <p>W๒ : ขาดการบูรณาการระบบฐานข้อมูล ความเชื่อมโยงในการบริหารจัดการ การใช้ประโยชน์จากฐานข้อมูลร่วมกันทั้งในส่วนกลางและส่วนภูมิภาคอย่างมีประสิทธิภาพ</p> <p>W๓ : องค์กรและบุคลากรยังไม่พร้อมรับในการปรับตัวสู่องค์กรดิจิทัล</p> <p>W๔ : การบริหารงานบุคคลมีความล่าช้า/ไม่มีระยะเวลากำหนดอย่างชัดเจน ทำให้ขาดแคลนอัตรากำลังเจ้าหน้าที่ในระดับปฏิบัติงาน</p> <p>W๕ : บุคลากรส่วนใหญ่ปฏิบัติงานด้านเดียว ทำให้ขาดประสบการณ์ในการปฏิบัติงานที่หลากหลาย ทำให้ขาดแคลนอัตรากำลังเจ้าหน้าที่ผู้ปฏิบัติงานในบางตำแหน่ง</p> <p>W๖ : บุคลากรขาดขวัญ กำลังใจและแรงจูงใจในการปฏิบัติงาน เส้นทางความก้าวหน้าในบางตำแหน่งไม่ชัดเจน</p> <p>W๗ : องค์กรมีภารกิจมาก หลากหลาย ซ้ำซ้อน ทำให้ยังไม่สอดคล้องต่อการพัฒนาประเทศ ทรัพยากร และความต้องการของพื้นที่</p> <p>W๘ : การกำหนดเป้าหมาย ตัวชี้วัดตามแผนงาน โครงการ ยังคงเน้นเป้าหมายเดิมที่เคยปฏิบัติ ขาดการคิดหรือสร้างนวัตกรรมใหม่ ๆ</p> <p>W๙ : หน่วยงานในสังกัดขาดการจัดทำแผนระยะสั้น และระยะยาวที่มีลักษณะการบูรณาการทั้งหน่วยงาน</p>

โอกาส (Opportunities)	ข้อจำกัด/อุปสรรค (Threats)
<p>O๑ : ภารกิจขององค์กรมีความหลากหลายสอดคล้องกับยุทธศาสตร์ชาติ แผนแม่บทภายใต้ยุทธศาสตร์ชาติ แผนพัฒนาเศรษฐกิจและสังคมแห่งชาติ เป้าหมายการพัฒนาอย่างยั่งยืน (SDGs) และนโยบายรัฐบาล</p> <p>O๒ : การเปลี่ยนแปลงด้านเทคโนโลยีดิจิทัลของโลก (Digital Transformation) ทำให้เกิดการพัฒนารูปแบบการปฏิบัติงานขององค์กร</p> <p>O๓ : นโยบายหรือมาตรการของรัฐบาลที่มุ่งส่งเสริมให้เกิดการขับเคลื่อนภาคธุรกิจและระบบเศรษฐกิจของประเทศ</p> <p>O๔ : ภาครัฐมีการพัฒนาระบบหรือกำหนดเกณฑ์ในการประเมินมาตรฐานการให้บริการของหน่วยงานภาครัฐเพิ่มมากขึ้น</p> <p>O๕ : มีระบบการตรวจสอบการปฏิบัติงานของหน่วยงานภาครัฐโดยทุกภาคส่วนเพิ่มมากขึ้น</p> <p>O๖ : การปฏิรูประบบราชการ ทำให้กรมที่ดินต้องปรับรูปแบบการบริหารจัดการและการบริการสู่การบริการที่เป็นเลิศ</p> <p>O๗ : แนวคิด/ฐานข้อมูลที่สำคัญ เช่น เป้าหมายการพัฒนาที่ยั่งยืน (SDGs) การจัดอันดับความยากง่ายในการประกอบธุรกิจ (Doing Business) สถานการณ์ความเสี่ยงของโลกทำให้องค์กรต้องปรับบทบาทมากขึ้น</p> <p>O๘ : รัฐบาลให้ความสำคัญต่อการพัฒนาเพื่อรองรับการก้าวสู่ยุคดิจิทัล เอื้อต่อการบริหารจัดการและการบริการประชาชนของกรมที่ดินและสร้างความสามารถในการแข่งขัน และยังให้ความสำคัญในด้านอื่น ๆ เช่น การแก้ไขปัญหาจังหวัดชายแดนภาคใต้ การพัฒนาเขตเศรษฐกิจพิเศษต่าง ๆ</p> <p>O๙ : ประชาชนมีความรู้และใช้เทคโนโลยีในชีวิตประจำวันเพิ่มมากขึ้น</p> <p>O๑๐ : การแพร่ระบาดของโรคติดเชื้อไวรัสโคโรนา 2019 กระตุ้นให้หน่วยงานปรับปรุงรูปแบบการทำงาน รวมทั้งพัฒนาบริการใหม่ ๆ ได้อย่างรวดเร็ว</p> <p>O๑๑ : รัฐบาลให้ความสำคัญและมีนโยบายในการช่วยเหลือพัฒนาคุณภาพชีวิตให้กับประชาชนกลุ่มเปราะบางเป็นพิเศษ</p>	<p>T๑ : การเปลี่ยนแปลงโครงสร้างประชากรของประเทศในการเข้าสู่สังคมผู้สูงอายุและทัศนคติของประชากรรุ่นใหม่ที่ไม่ต้องการทำงานประจำหรือรับราชการ</p> <p>T๒ : ความเปลี่ยนแปลงของระบบการศึกษาและทัศนคติของประชากรรุ่นใหม่เกี่ยวกับระบบการศึกษา ด้วยการให้ความสำคัญกับการเรียนรู้ด้วยตนเอง (Home school) และทักษะเฉพาะด้านมากกว่าคุณวุฒิทางการศึกษา</p> <p>T๓ : การให้ความสำคัญกับสื่อสังคมออนไลน์และการใช้สื่อสังคมออนไลน์ที่ไม่สร้างสรรค์ ขาดการคัดกรอง วิเคราะห์ข้อมูลอย่างเหมาะสม ส่งผลให้หน่วยงานภาครัฐทำงานได้ลำบากขึ้น</p> <p>T๔ : การเปลี่ยนแปลงของสถานะแวดล้อมของโลกอย่างรวดเร็วและยากแก่การคาดการณ์เหตุการณ์ที่จะเกิดขึ้นได้อย่างชัดเจน เช่น การเกิดโรคอุบัติใหม่ เป็นต้น</p> <p>T๕ : การเปลี่ยนแปลงของเทคโนโลยีดิจิทัลแต่การพัฒนาโครงสร้างพื้นฐานด้านดิจิทัลของประเทศไม่สมดุล</p> <p>T๖ : งบประมาณไม่เพียงพอต่อการดำเนินงานตามนโยบาย แผนงาน โครงการ ที่กำหนดไว้</p> <p>T๗ : ความคาดหวังของผู้รับบริการต่อการได้รับบริการที่สูงขึ้นและไม่เหมือนเดิมอีกต่อไป โดยเฉพาะความสะดวก รวดเร็ว ทันสมัย ความหลากหลาย และการให้บริการในลักษณะ Individual หรือ Self services การบริการที่สามารถดำเนินการได้ด้วยตนเอง</p> <p>T๘ : พื้นที่ในการเดินสำรวจออกโฉนดที่ดินน้อยลงและกระจาย ทำให้การปฏิบัติงานยากขึ้น</p> <p>T๙ : การแก้ไขปัญหา การตรวจสอบเรื่องแนวเขตที่ดินใช้ระวางรูปแผนที่แนวเขตที่ดินมาดำเนินการ แต่การออกโฉนดที่ดินจากการเดินสำรวจไม่ใช้ระวางรูปแผนที่มาดำเนินการ</p> <p>T๑๐ : การบูรณาการการมีส่วนร่วมของการพัฒนาพื้นที่ยังไม่ชัดเจน ทำให้กรมที่ดินยังไม่มีแผนงานที่เกิดจากความต้องการของประชาชนในพื้นที่แท้จริง</p> <p>T๑๑ : ช่องว่างของกฎหมายทำให้เกิดการใช้ดุลยพินิจในการกระทำการทุจริตง่ายขึ้น</p> <p>T๑๒ : ความเสี่ยงต่อภัยคุกคามทางไซเบอร์ (Cyber Threats) ในรูปแบบต่าง ๆ</p>

๔.๒ การวิเคราะห์เพื่อกำหนดกลยุทธ์จากสภาพแวดล้อม (TOWS Matrix)

กลยุทธ์เชิงรุก (SO)

- พัฒนาการให้บริการงานด้านที่ดินได้อย่างมีมาตรฐาน ถูกต้อง ครบถ้วนและเป็นไปอย่างมีประสิทธิภาพในทุกพื้นที่ทั่วประเทศ
- พัฒนาเทคโนโลยีดิจิทัลมาใช้ในการให้บริการประชาชนอย่างทั่วถึงและเป็นธรรม
- พัฒนาระบบฐานข้อมูลที่ดินและสิ่งปลูกสร้างของประเทศเพื่อประโยชน์ในการบูรณาการด้านที่ดิน
- พัฒนาระบบฐานข้อมูลที่ดินของรัฐและแนวเขตที่ดินของรัฐ เพื่อแก้ไขปัญหาการบุกรุกที่ดินของรัฐ
- พัฒนาองค์กรให้เป็นองค์กรอัจฉริยะด้านที่ดินและสิ่งปลูกสร้างของประเทศ

กลยุทธ์เชิงป้องกัน (ST)

- พัฒนาระบบเทคโนโลยีดิจิทัลมาใช้ในการให้บริการประชาชนด้านที่ดิน
- พัฒนาปรับปรุงการให้บริการตามเกณฑ์มาตรฐานการให้บริการของหน่วยงานภาครัฐที่รัฐบาลกำหนดขึ้น
- พัฒนาระบบอัจฉริยะ (AI) เพื่อช่วยในการปฏิบัติงานทดแทนอัตราบุคลากร
- พัฒนาแผนบริหารความเสี่ยงในการให้บริการที่มีการวิเคราะห์ข้อมูลรอบด้านและครอบคลุมในสถานการณ์ความเปลี่ยนแปลงที่อาจเกิดขึ้นในอนาคต

กลยุทธ์เชิงปรับปรุง (WO)

- ปรับปรุงกระบวนการทำงานของหน่วยงานภายในองค์กรด้วยการนำเทคโนโลยีดิจิทัลมาใช้ในการปฏิบัติงานเพิ่มมากขึ้น
- ปรับปรุงกระบวนการทำงานของหน่วยงานที่ทำหน้าที่ให้บริการประชาชนเพื่อให้ปฏิบัติหน้าที่ด้วยความสะดวก รวดเร็ว และมีมาตรฐานในระดับสากล
- ยกระดับการพัฒนาสู่องค์กรสมรรถนะสูงและมีธรรมาภิบาล
- นำเทคโนโลยี นวัตกรรมมาใช้เพื่อสร้างความสำเร็จถือในกระบวนการปฏิบัติงาน

กลยุทธ์เชิงเปลี่ยนแปลง (WT)

- สื่อสารประชาสัมพันธ์เชิงรุกเพื่อให้ประชาชนมีความรู้ความเข้าใจเกี่ยวกับการปฏิบัติงานด้านต่าง ๆ ขององค์กร
- นำระบบดิจิทัลเข้ามาใช้ในกระบวนการ/ขั้นตอนการปฏิบัติงานในบางเรื่องทดแทนการทำงานด้วยมนุษย์
- ฝึกทักษะการปฏิบัติงานให้กับบุคลากรที่มีอายุมาก สลับสับเปลี่ยนการปฏิบัติงานเพื่อให้บุคลากรเกิดการเรียนรู้ที่หลากหลาย

ส่วนที่ ๕

ความสอดคล้องกับแผน ๓ ระดับ

ตามนัยยะของมติคณะรัฐมนตรี

เมื่อวันที่ ๔ ธันวาคม ๒๕๖๐

ส่วนที่ ๕
ความสอดคล้องกับแผน ๓ ระดับตามนโยบายของมติคณะรัฐมนตรี
เมื่อวันที่ ๔ ธันวาคม ๒๕๖๐

ส่วนที่ ๕ : ความสอดคล้องกับแผน ๓ ระดับตามนโยบายของมติคณะรัฐมนตรี เมื่อวันที่ ๔ ธันวาคม ๒๕๖๐

๕.๑ : แผนระดับที่ ๑ ความเชื่อมโยงสอดคล้องกับยุทธศาสตร์ชาติ ๒๐ ปี
(พ.ศ. ๒๕๖๑ - ๒๕๘๐)

ตามมติคณะรัฐมนตรี เมื่อวันที่ ๔ ธันวาคม ๒๕๖๐ ได้แบ่งแผนออกเป็น ๓ ระดับ ประกอบด้วย แผนระดับที่ ๑ ยุทธศาสตร์ชาติ แผนระดับที่ ๒ แผนแม่บทภายใต้ยุทธศาสตร์ชาติ แผนแม่บทย่อยภายใต้ยุทธศาสตร์ชาติ แผนการปฏิรูปประเทศ แผนพัฒนาเศรษฐกิจและสังคมแห่งชาติ และนโยบายและแผนระดับชาติว่าด้วยความมั่นคงแห่งชาติ แผนระดับที่ ๓ แผนปฏิบัติราชการ ซึ่งกรมที่ดินมีแผนงาน/โครงการ/กิจกรรมที่สำคัญสอดคล้อง เชื่อมโยง และสนับสนุนการขับเคลื่อนยุทธศาสตร์ในแต่ละระดับ รายละเอียดดังนี้

กรมที่ดินมีแผนงาน/โครงการ/กิจกรรม สอดคล้องกับยุทธศาสตร์ชาติ (พ.ศ. ๒๕๖๑ - ๒๕๘๐) รวม ๔ ยุทธศาสตร์ ได้แก่

๑. ยุทธศาสตร์ชาติ ๑ ด้านความมั่นคง
๒. ยุทธศาสตร์ชาติ ๔ ด้านการสร้างโอกาสและความเสมอภาคทางสังคม
๓. ยุทธศาสตร์ชาติ ๕ ด้านการสร้างการเติบโตบนคุณภาพชีวิตที่เป็นมิตรกับสิ่งแวดล้อม
๔. ยุทธศาสตร์ชาติ ๖ ด้านการปรับสมดุลและพัฒนาระบบบริหารจัดการภาครัฐ

๕.๑.๑ ยุทธศาสตร์ชาติ ๑ ด้านความมั่นคง

ยุทธศาสตร์ชาติด้านความมั่นคงได้กำหนดเป้าหมายสำคัญในภาพรวมระยะ ๒๐ ปี ที่เป็นรูปธรรมชัดเจน คือ “ประเทศชาติมั่นคง ประชาชนมีความสุข” ด้วยการเสริมสร้างความเข้มแข็งและความรักความสามัคคีปรองดองของคนในชาติ ปลุกจิตสำนึกด้านความมั่นคงให้เกิดขึ้นในประชาชนทุกระดับ การพัฒนาปรับปรุงกลไกการขับเคลื่อนยุทธศาสตร์ชาติด้านความมั่นคง และกลไกในการป้องกันและแก้ไขปัญหาความมั่นคงให้มีเอกภาพ มีประสิทธิภาพ และมีการบูรณาการการดำเนินงานอย่างแท้จริง โดยปัญหาความมั่นคงเร่งด่วนที่จะต้องดำเนินการแก้ไข ประกอบด้วย ปัญหาความมั่นคงปลอดภัยในชีวิตและทรัพย์สิน ปัญหายาเสพติด ปัญหาความไม่สงบในพื้นที่จังหวัดชายแดนภาคใต้ ปัญหาอาชญากรรมทางไซเบอร์ และปัญหาการทุจริตในระบบราชการ

กรมที่ดินมีภารกิจสอดคล้องกับประเด็นยุทธศาสตร์ชาติ ด้านความมั่นคง

เป้าหมาย : บ้านเมืองมีความมั่นคงในทุกมิติและทุกระดับ

ประเด็นยุทธศาสตร์ : การป้องกันและแก้ไขปัญหาที่มีผลกระทบต่อความมั่นคง

การบรรลุเป้าหมายตามยุทธศาสตร์ชาติ : แผนปฏิบัติราชการได้บรรจุโครงการที่เร่งรัดดำเนินการเพื่อแก้ไขปัญหาเดิมที่มีอยู่ในพื้นที่ได้อย่างตรงประเด็นให้หมดไปอย่างรวดเร็ว และป้องกันไม่ให้เกิดปัญหาใหม่เกิดขึ้น ซึ่งจะส่งผลกระทบต่อการบริหารจัดการและการพัฒนาประเทศในทุก ๆ ด้าน

๕.๑.๒ ยุทธศาสตร์ชาติ ๔ ด้านการสร้างโอกาสและความเสมอภาคทางสังคม

ยุทธศาสตร์ชาติด้านการสร้างโอกาสและความเสมอภาคทางสังคมได้มุ่งเน้นการตอบโจทย์การสร้างความเป็นธรรมและลดความเหลื่อมล้ำทางเศรษฐกิจและสังคมของประเทศ เพื่อให้การเติบโตของประเทศเป็นการเติบโตที่ยั่งยืน ทุกคนได้รับประโยชน์อย่างทั่วถึงและเป็นธรรม โดยกำหนดให้ภาคการเกษตรและครัวเรือนเป็นกลุ่มเป้าหมายของการปรับโครงสร้างและพฤติกรรม และการกระจายศูนย์กลางความเจริญ เพื่อให้เกิดการสร้างงานในพื้นที่ พลิกฟื้นโครงสร้างทางสังคมควบคู่ไปกับการพัฒนาเศรษฐกิจ และช่วยลดความเสี่ยงต่อเสถียรภาพทางเศรษฐกิจและความมั่นคงของประเทศบนพื้นฐานหลักปรัชญาของเศรษฐกิจพอเพียง

กรมที่ดินมีภารกิจสอดคล้องกับประเด็นยุทธศาสตร์ชาติ ด้านการสร้างโอกาสและความเสมอภาคทางสังคม

เป้าหมาย : สร้างความเป็นธรรม และลดความเหลื่อมล้ำในทุกมิติ

ประเด็นยุทธศาสตร์ : เสริมสร้างพลังทางสังคม

การบรรลุเป้าหมายตามยุทธศาสตร์ชาติ : แผนปฏิบัติการได้บรรจุโครงการที่มุ่งรับรองสิทธิชุมชนในการเข้าใช้ประโยชน์ที่ดิน กำหนดมาตรการเพื่อให้เกิดการใช้ประโยชน์ที่ดินที่มีกรรมสิทธิ์ อย่างเป็นธรรม และกระจายการถือครองที่ดินในขนาดที่เหมาะสมต่อการประกอบอาชีพ เพื่อให้เกิดความเป็นธรรมในการถือครองที่ดิน ปรับระบบเอกสารสิทธิ์การถือครองที่ดินประเภทต่าง ๆ ให้ผู้มีรายได้น้อย และผู้ไม่มีที่ดินเป็นกรรมสิทธิ์ เพื่อให้ผู้มีรายได้น้อย เข้าถึงการเข้าใช้ประโยชน์ที่ดินได้อย่างเป็นธรรมและมีที่อยู่อาศัยที่มั่นคง นอกจากนี้ ยังได้มีการริเริ่มสร้างสรรค์โครงการ/กิจกรรมใหม่ ๆ เพื่อให้รองรับความเปลี่ยนแปลงของโลกแห่งเทคโนโลยีในปัจจุบัน ด้วยการพัฒนาระบบปัญญาประดิษฐ์ (Artificial Intelligence : AI) มาใช้ในการสนับสนุนการอ่าน แปล ตีความภาพถ่ายทางอากาศ การออกเอกสารสิทธิ

๕.๑.๓ ยุทธศาสตร์ชาติ ๕ ด้านการสร้างการเติบโตบนคุณภาพชีวิตที่เป็นมิตรกับสิ่งแวดล้อม

ยุทธศาสตร์ชาติด้านการสร้างการเติบโตบนคุณภาพชีวิตที่เป็นมิตรต่อสิ่งแวดล้อมได้น้อมนำศาสตร์ของพระราชาสู่การพัฒนาที่ยั่งยืน โดยยึดหลัก ๓ ประการ คือ “มีความพอประมาณ มีเหตุผล มีภูมิคุ้มกัน” เป็นหลักในการจัดทำยุทธศาสตร์ชาติควบคู่กับการนำเป้าหมายของการพัฒนาอย่างยั่งยืน ทั้ง ๑๗ เป้าหมาย มาเป็นกรอบแนวคิดที่จะผลักดันดำเนินการเพื่อนำไปสู่การบรรลุเป้าหมายการพัฒนาที่ยั่งยืนในทุกมิติ ทั้งมิติด้านสังคม เศรษฐกิจ สิ่งแวดล้อม ธรรมชาติ โดยมิวิสัยทัศน์เพื่อให้ประเทศไทยเป็นประเทศที่พัฒนาแล้วที่มีคุณภาพชีวิตและสิ่งแวดล้อมที่ดีที่สุดในอาเซียนภายในปี พ.ศ. ๒๕๘๐

กรมที่ดินมีภารกิจสอดคล้องกับประเด็นยุทธศาสตร์ชาติ ด้านการสร้างการเติบโตบนคุณภาพชีวิตที่เป็นมิตรกับสิ่งแวดล้อม

เป้าหมาย : ๑. อนุรักษ์และรักษาทรัพยากรธรรมชาติ สิ่งแวดล้อม และวัฒนธรรม ให้คนรุ่นต่อไปได้ใช้อย่างยั่งยืน มีสมดุล

๒. ใช้ประโยชน์และสร้างการเติบโต บนฐานทรัพยากรธรรมชาติและสิ่งแวดล้อม ให้สมดุลภายในขีดความสามารถของระบบนิเวศ

ประเด็นยุทธศาสตร์ : ๑. สร้างการเติบโตอย่างยั่งยืนบนสังคมเศรษฐกิจสีเขียว

๒. พัฒนาความมั่นคงน้ำ พลังงาน และเกษตรที่เป็นมิตรต่อสิ่งแวดล้อม

การบรรลุเป้าหมายตามยุทธศาสตร์ชาติ : แผนปฏิบัติราชการได้บรรจุโครงการที่มุ่งเน้นการพัฒนาสังคม และเศรษฐกิจให้เติบโตและมีความเป็นธรรมบนความสมดุลของฐานทรัพยากรธรรมชาติและคุณภาพสิ่งแวดล้อมที่ดีด้วยเศรษฐกิจฐานชีวภาพ โดยมีเป้าหมายสู่สังคมที่มีระดับคุณภาพชีวิตที่สูงขึ้น แต่มีผลกระทบต่อสิ่งแวดล้อมต่ำ ผ่านแนวทางและมาตรการต่าง ๆ เช่น เพิ่มพื้นที่สีเขียวและป่าไม้ รักษาฐานทรัพยากรสัตว์ป่า และความหลากหลายทางชีวภาพ ส่งเสริมให้สิ่งแวดล้อมมีคุณภาพดีขึ้น นอกจากนี้ ยังได้นำแนวความคิดการใช้พลังงานทางเลือกมาใช้ในองค์การทั้งในส่วนกลางและส่วนภูมิภาค ปลุกจิตสำนึกของบุคลากรในการร่วมเป็นส่วนหนึ่งเพื่อดูแลรักษาสภาพแวดล้อมของโลกให้ดีขึ้นในทุกด้าน เช่น การติดตั้งระบบพลังงานแสงอาทิตย์ ติดตั้งหัวชาร์จรถยนต์ไฟฟ้าเพื่อให้บริการแก่ประชาชนและบุคลากร การคัดแยกขยะ เป็นต้น

๕.๑.๔ ยุทธศาสตร์ชาติ ๖ ด้านการปรับสมดุลและพัฒนาระบบบริหารจัดการภาครัฐ

ยุทธศาสตร์ชาติด้านการปรับสมดุลและพัฒนาระบบการบริหารจัดการภาครัฐ มุ่งเน้นการปรับเปลี่ยนภาครัฐด้วยหลัก “ภาครัฐของประชาชนเพื่อประชาชนและประโยชน์ส่วนรวม” โดยภาครัฐต้องมีขนาดที่เหมาะสมกับบทบาทภารกิจ แยกแยะบทบาทหน่วยงานของรัฐที่ทำหน้าที่ในการกำกับหรือในการให้บริการในระบบเศรษฐกิจที่มีการแข่งขัน มีขีดสมรรถนะสูง ยึดหลักธรรมาภิบาล ปรับวัฒนธรรมการทำงาน ให้มุ่งผลสัมฤทธิ์และผลประโยชน์ส่วนรวม และพร้อมที่จะปรับตัวให้ทันต่อการเปลี่ยนแปลงของโลก อยู่ตลอดเวลา ด้วยการนำนวัตกรรม เทคโนโลยีข้อมูลขนาดใหญ่และระบบการทำงานที่เป็นดิจิทัลเข้ามาประยุกต์ใช้อย่างคุ้มค่าและปฏิบัติงานเทียบได้กับมาตรฐานสากล

กรมที่ดินมีภารกิจสอดคล้องกับประเด็นยุทธศาสตร์ชาติ ด้านการปรับสมดุลและพัฒนาระบบบริหารจัดการภาครัฐ

เป้าหมาย : ๑. ภาครัฐมีวัฒนธรรมการทำงานที่มุ่งผลสัมฤทธิ์และผลประโยชน์ส่วนรวม ตอบสนองความต้องการของประชาชนได้อย่างสะดวก รวดเร็ว โปร่งใส

๒. ภาครัฐมีความโปร่งใส ปลอดการทุจริตและประพฤติมิชอบ

ประเด็นยุทธศาสตร์ : ๑. ภาครัฐที่ยึดประชาชนเป็นศูนย์กลาง ตอบสนองความต้องการ และให้บริการอย่างสะดวก รวดเร็ว โปร่งใส

๒. ภาครัฐมีความทันสมัย

การบรรลุเป้าหมายตามยุทธศาสตร์ชาติ : แผนปฏิบัติราชการได้บรรจุโครงการที่มุ่งเน้นระบบการบริหารจัดการที่ทันสมัย มีประสิทธิภาพ มีความโปร่งใส และงานบริการของรัฐเป็นไปตามหลักการบริหารกิจการบ้านเมืองที่ดี สร้างประโยชน์สุขแก่ประชาชน โดยมีโครงการที่เกี่ยวข้องกับการพัฒนาบริการประชาชน และการพัฒนาประสิทธิภาพภาครัฐ การพัฒนาประสิทธิภาพการบริหารราชการ ในภาพรวมขององค์กรหลายโครงการ

ส่วนที่ ๕.๒ : แผนระดับที่ ๒

๕.๒.๑ ความเชื่อมโยงสอดคล้องกับแผนแม่บทภายใต้ยุทธศาสตร์ชาติ และแผนย่อยฯ

แผนแม่บทภายใต้ยุทธศาสตร์ชาติเป็นส่วนสำคัญในการถ่ายทอดเป้าหมายและประเด็นยุทธศาสตร์ของยุทธศาสตร์ชาติลงสู่แผนระดับต่าง ๆ ต่อไป ซึ่งแผนแม่บทภายใต้ยุทธศาสตร์ชาติ มีทั้งสิ้น ๒๓ ฉบับ ประกอบด้วย (๑) ความมั่นคง (๒) การต่างประเทศ (๓) การเกษตร (๔) อุตสาหกรรมและบริการแห่งอนาคต (๕) การท่องเที่ยว (๖) พื้นที่และเมืองน่าอยู่อัจฉริยะ (๗) โครงสร้างพื้นฐานระบบโลจิสติกส์และดิจิทัล (๘) ผู้ประกอบการและวิสาหกิจขนาดกลางและขนาดย่อมยุคใหม่ (๙) เขตเศรษฐกิจพิเศษ (๑๐) การปรับเปลี่ยนค่านิยม และวัฒนธรรม (๑๑) ศักยภาพคนตลอดช่วงชีวิต (๑๒) การพัฒนาการเรียนรู้ (๑๓) การเสริมสร้างให้คนไทยมีสุขภาวะที่ดี (๑๔) ศักยภาพการกีฬา (๑๕) พลังทางสังคม (๑๖) เศรษฐกิจฐานราก (๑๗) ความเสมอภาคและหลักประกันทางสังคม (๑๘) การเติบโตอย่างยั่งยืน (๑๙) การบริหารจัดการน้ำทั้งระบบ (๒๐) การบริการประชาชนและประสิทธิภาพภาครัฐ (๒๑) การต่อต้านการทุจริตและประพฤติมิชอบ (๒๒) กฎหมายและกระบวนการยุติธรรม และ (๒๓) การวิจัยและพัฒนานวัตกรรม

สำหรับแผนแม่บทภายใต้ยุทธศาสตร์ชาติที่เกี่ยวข้องกับกรมที่ดิน ประกอบด้วย ๔ ฉบับ ได้แก่ แผนแม่บทที่ ๑ ความมั่นคง แผนแม่บทที่ ๑๕ พลังทางสังคม แผนแม่บทที่ ๑๘ การเติบโตอย่างยั่งยืน แผนแม่บทที่ ๒๐ การบริการประชาชนและประสิทธิภาพภาครัฐ

(๑.๑) แผนแม่บทฯ ประเด็นความมั่นคง

แผนแม่บทภายใต้ยุทธศาสตร์ชาติ ในประเด็นความมั่นคง มีเป้าหมายระดับประเด็นของแผนแม่บทฯ คือ

- ◆ เป้าหมาย : ประเทศชาติมีความมั่นคงในทุกมิติและทุกระดับเพิ่มขึ้น
- ◆ การบรรลุเป้าหมายตามแผนแม่บทฯ ด้านความมั่นคง :
ตัวชี้วัด : อันดับดัชนีสันติภาพโลกอยู่ใน ๑ ใน ๕๐ ของโลกภายในปี ๒๕๗๐

(๑.๒) แผนย่อยการป้องกันและแก้ไขปัญหามีผลกระทบต่อความมั่นคง

ภายใต้แผนแม่บทฯ ประเด็นความมั่นคง ได้กำหนดแผนย่อย จำนวนทั้งสิ้น ๕ แผนย่อย โดยโครงการพัฒนาตามศักยภาพของพื้นที่ สอดคล้องกับแผนย่อยการป้องกันและแก้ไขปัญหามีผลกระทบต่อความมั่นคง รายละเอียดดังนี้

- ◆ แนวทางการพัฒนา : ป้องกันและแก้ไขปัญหาคาสิโนในพื้นที่จังหวัดชายแดนภาคใต้
- ◆ เป้าหมายของแผนย่อย : ภาคใต้มีความสงบสุข ร่มเย็น
- ◆ การบรรลุเป้าหมายตามแผนย่อยของแผนแม่บทฯ :
ตัวชี้วัด : เหตุความรุนแรงยุติภายในปี พ.ศ. ๒๕๗๐

- แผนปฏิบัติการราชการได้บรรจุแผนงาน/โครงการ/กิจกรรมที่สอดคล้องและส่งผลต่อการบรรลุเป้าหมายโดยมีโครงการพัฒนาตามศักยภาพของพื้นที่ ด้วยการดำเนินการเร่งรัดการออกโฉนดที่ดินให้กับประชาชนในพื้นที่จังหวัดชายแดนภาคใต้ เพื่อให้ประชาชนมีความมั่นใจในการถือครองและใช้ประโยชน์ที่ดินของตนเองได้เพิ่มมากยิ่งขึ้น อีกทั้งเป็นการช่วยแก้ไขปัญหาคความขัดแย้ง ข้อพิพาทระหว่างที่ดินของรัฐกับเอกชน และที่ดินของเอกชนด้วยกันเอง อันเป็นการช่วยลดปัญหาความมั่นคงในพื้นที่ได้อีกทางหนึ่ง

(๒.๑) แผนแม่บทฯ ประเด็นพลังทางสังคม

แผนแม่บทภายใต้ยุทธศาสตร์ชาติ ในประเด็นพลังทางสังคม มีเป้าหมายระดับประเด็นของแผนแม่บทฯ คือ

- ◆ เป้าหมาย : ทุกภาคส่วนมีส่วนร่วมในการพัฒนาสังคมเพิ่มขึ้น
- ◆ การบรรลุเป้าหมายตามแผนแม่บทฯ ประเด็นพลังทางสังคม :
ตัวชี้วัด : ดัชนีชี้วัดความก้าวหน้าทางสังคมเพิ่มขึ้น เฉลี่ยร้อยละ ๑๐ ภายในปี ๒๕๗๐

(๒.๒) แผนย่อยการเสริมสร้างทุนทางสังคม

ภายใต้แผนแม่บทฯ ประเด็นพลังทางสังคม ได้กำหนดแผนย่อย จำนวนทั้งสิ้น ๒ แผนย่อย โดยโครงการจัดที่ดินเพื่อลดความเหลื่อมล้ำทางสังคม และโครงการเดินสำรวจออกโฉนดที่ดินเพื่อกระจายการถือครองที่ดินอย่างเป็นธรรม สอดคล้องกับแผนย่อยการเสริมสร้างทุนทางสังคม รายละเอียดดังนี้

- ◆ แนวทางการพัฒนา : เสริมสร้างสังคมแห่งการให้และช่วยเหลือกันและกัน
- ◆ เป้าหมายของแผนย่อย : ภาคีการพัฒนา มีบทบาทในการพัฒนาสังคมมากขึ้นอย่างต่อเนื่อง
- ◆ การบรรลุเป้าหมายตามแผนย่อยของแผนแม่บทฯ :
ตัวชี้วัด : ดัชนีชี้วัดทุนทางสังคมเฉลี่ยเพิ่มขึ้นร้อยละ ๑๐ ภายในปี ๒๕๗๐

- แผนปฏิบัติการราชการได้บรรจุแผนงาน/โครงการ/กิจกรรมที่สอดคล้องและส่งผลต่อการบรรลุเป้าหมายโดยมีโครงการจัดที่ดินเพื่อลดความเหลื่อมล้ำทางสังคม และโครงการเดินสำรวจออกโฉนดที่ดินเพื่อกระจายการถือครองที่ดินอย่างเป็นธรรม ซึ่งเป็นการช่วยเหลือให้ประชาชนผู้มีรายได้น้อยได้อยู่อาศัยทำกินในที่ดินได้อย่างมั่นคง และเป็นไปตามกฎหมายและระเบียบที่กำหนด และช่วยให้ประชาชนมีความมั่นใจในการใช้ประโยชน์ที่ดินและเข้าถึงแหล่งเงินทุนได้เพิ่มมากขึ้น

(๓.๑) แผนแม่บทฯ ประเด็นการเติบโตอย่างยั่งยืน

แผนแม่บทภายใต้ยุทธศาสตร์ชาติ ในประเด็นการเติบโตอย่างยั่งยืน มีเป้าหมายระดับประเด็นของแผนแม่บทฯ คือ

- ◆ เป้าหมาย : สภาพแวดล้อมของประเทศไทยคุณภาพดีขึ้นอย่างยั่งยืน
- ◆ การบรรลุเป้าหมายตามแผนแม่บทฯ ประเด็นการเติบโตอย่างยั่งยืน :
ตัวชี้วัด : อันดับของประเทศด้านความยั่งยืนและคุณภาพสิ่งแวดล้อมในระดับโลก อยู่ในอันดับต่ำกว่า ๔๐ ประเทศแรกของโลก ภายในปี ๒๕๗๐

(๓.๒) แผนย่อยการสร้างการเติบโตอย่างยั่งยืนบนสังคมเศรษฐกิจสีเขียว

ภายใต้แผนแม่บทฯ ประเด็นการเติบโตอย่างยั่งยืน ได้กำหนดแผนย่อย จำนวนทั้งสิ้น ๕ แผนย่อย โดยโครงการเพิ่มประสิทธิภาพการรังวัดที่ดินด้วยระบบดาวเทียม โครงการพัฒนาฐานข้อมูลด้านที่ดิน เพื่อเพิ่มศักยภาพในการพัฒนาประเทศ และโครงการรังวัดออกและตรวจสอบหนังสือสำคัญสำหรับที่หลวง และควบคุมคุ้มครองที่ดินของรัฐ สอดคล้องกับแผนย่อยการสร้างการเติบโตอย่างยั่งยืนบนสังคมเศรษฐกิจสีเขียว รายละเอียดดังนี้

◆ **แนวทางการพัฒนา :** รักษาและเพิ่มพื้นที่สีเขียวที่เป็นมิตรกับสิ่งแวดล้อม รวมทั้งการ บริหารจัดการป่าไม้อย่างยั่งยืน

◆ **เป้าหมายของแผนย่อย :** การพัฒนาเมืองให้มีความน่าอยู่อย่างยั่งยืน มีความพร้อมในการรับมือ และปรับตัวต่อการเปลี่ยนแปลงทุกรูปแบบ เพื่อให้ประชาชนทุกกลุ่มมีคุณภาพชีวิตที่ดี.

◆ **การบรรลุเป้าหมายตามแผนย่อยของแผนแม่บทฯ :**

ตัวชี้วัด : เมื่อน่าอยู่อย่างยั่งยืนมีจำนวนมากขึ้น

- แผนปฏิบัติราชการได้บรรจุแผนงาน/โครงการ/กิจกรรมที่สอดคล้องและส่งผลต่อการบรรลุเป้าหมาย โดยมีโครงการเพิ่มประสิทธิภาพการรังวัดที่ดินด้วยระบบดาวเทียม เพื่อนำระบบดาวเทียมมาใช้ในการรังวัดแผนที่รูปแปลงที่ดิน ทำให้แนวเขตที่ดินของรัฐและที่ดินของเอกชนมีความถูกต้อง เป็นมาตรฐานเดียวกัน โครงการพัฒนาฐานข้อมูลด้านที่ดินเพื่อเพิ่มศักยภาพในการพัฒนาประเทศ ด้วยแนวคิดในการจัดทำระวางแผนที่รูปแปลงที่ดินให้เป็นมาตรฐานเดียวกันทั้งประเทศ และการนำเข้าข้อมูลแนวเขตทางสาธารณประโยชน์ ข้อมูลที่เขา ที่ภูเขาและพื้นที่ลาดชัน เฉลี่ยเกิน ๓๕ เปอร์เซ็นต์ จัดทำฐานข้อมูลที่ดินของรัฐในระบบภูมิสารสนเทศ และการจัดทำแผนที่เพื่อแก้ไขปัญหาการทับซ้อนแนวเขตที่ดินของรัฐ และโครงการรังวัดออกและตรวจสอบหนังสือสำคัญสำหรับที่หลวงและควบคุมคุ้มครองที่ดินของรัฐ

นอกจากนี้ เพื่อเป็นการรณรงค์ลดการปล่อยก๊าซเรือนกระจก และสร้างสังคมคาร์บอนต่ำ ให้เกิดขึ้นอย่างเป็นรูปธรรม ยังมีโครงการติดตั้งระบบหลังคาโซลาร์ (Solar Rooftop) และติดตั้งหัวชาร์จไฟฟ้า เพื่อรองรับการใช้ยานยนต์ไฟฟ้า (EV) ให้แก่สำนักงานที่ดินทั่วประเทศ

(๔.๑) แผนแม่บทฯ ประเด็นการบริการประชาชนและประสิทธิภาพภาครัฐ

แผนแม่บทภายใต้ยุทธศาสตร์ชาติ ในประเด็นการบริการประชาชนและประสิทธิภาพภาครัฐ มีเป้าหมายระดับประเด็นของแผนแม่บทฯ คือ

◆ **เป้าหมาย :** (๑) บริการของรัฐมีประสิทธิภาพและมีคุณภาพเป็นที่ยอมรับของผู้ใช้บริการ
(๒) ภาครัฐมีการดำเนินการที่มีประสิทธิภาพด้วยการนำนวัตกรรมเทคโนโลยี

มาประยุกต์ใช้

◆ **การบรรลุเป้าหมายตามแผนแม่บทฯ ประเด็นการบริการประชาชนและประสิทธิภาพภาครัฐ :**

ตัวชี้วัด : (๑) ระดับความพึงพอใจในคุณภาพการให้บริการของภาครัฐไม่น้อยกว่าร้อยละ ๘๕

ภายในปี ๒๕๗๐

(๒) ดัชนีรัฐบาลอิเล็กทรอนิกส์ในการจัดลำดับขององค์การสหประชาชาติอยู่ในกลุ่มประเทศที่มีการพัฒนาสูงสุด ๖๐ อันดับแรก ภายในปี ๒๕๗๐

(๔.๒) แผนย่อยการพัฒนาบริการประชาชนและการพัฒนาระบบบริหารงานภาครัฐ

ภายใต้แผนแม่บทฯ ประเด็นการบริการประชาชนและประสิทธิภาพภาครัฐ ได้กำหนดแผนย่อยจำนวนทั้งสิ้น ๕ แผนย่อย โดยมีโครงการที่เกี่ยวข้องกับการพัฒนาบริการประชาชนและการพัฒนาประสิทธิภาพภาครัฐหลายโครงการ ได้แก่ โครงการพัฒนาแพลตฟอร์มการให้บริการการใช้ประโยชน์ที่ดินและสิ่งปลูกสร้างของประเทศไทย โครงการเพิ่มประสิทธิภาพการให้บริการของสำนักงานที่ดินเพื่อรองรับสำนักงานที่ดินอิเล็กทรอนิกส์ โครงการเพิ่มประสิทธิภาพการบริการด้านการรังวัด โครงการสนับสนุนการพัฒนาประสิทธิภาพการบริหารราชการ ผลิตผลงานด้านทะเบียนและรังวัดที่ดินที่บริการให้แก่ประชาชน สอดคล้องกับแผนย่อยการพัฒนาบริการประชาชน รายละเอียดดังนี้

◆ **แนวทางการพัฒนา :** ๑. พัฒนารูปแบบบริการภาครัฐเพื่ออำนวยความสะดวกในการให้บริการประชาชน

๒. พัฒนาการให้บริการภาครัฐผ่านการนำเทคโนโลยีดิจิทัลมาประยุกต์ใช้

๓. พัฒนาหน่วยงานภาครัฐให้เป็นภาครัฐที่ทันสมัย เปิดกว้างเป็นองค์กร

ขีดสมรรถนะสูง

◆ **เป้าหมายของแผนย่อย :** (๑) งานบริการภาครัฐมีคุณภาพเข้าถึงได้

(๒) งานบริการภาครัฐที่ปรับเปลี่ยนเป็นดิจิทัลเพิ่มขึ้น

(๓) ภาครัฐมีขีดสมรรถนะสูง คล่องตัว

◆ **การบรรลุเป้าหมายตามแผนย่อยของแผนแม่บทฯ :**

ตัวชี้วัด : (๑) ความพึงพอใจในคุณภาพการให้บริการภาครัฐ ไม่น้อยกว่าร้อยละ ๘๕

(๒) ร้อยละ ๑๐๐ ของกระบวนการที่ส่งผลกระทบต่อประชาชนได้รับการปรับเปลี่ยน

เป็นดิจิทัล

(๓) ผลการสำรวจรัฐบาลอิเล็กทรอนิกส์ ในองค์ประกอบดัชนีรัฐบาลอิเล็กทรอนิกส์

ดัชนีการมีส่วนร่วมทางอิเล็กทรอนิกส์ ดัชนีทุนมนุษย์ และดัชนีการให้บริการภาครัฐออนไลน์ ไม่ต่ำกว่าอันดับที่ ๔๗ ของโลก

- แผนปฏิบัติราชการได้บรรจุแผนงาน/โครงการ/กิจกรรมที่สอดคล้องและส่งผลต่อการบรรลุ

เป้าหมาย โดยมีโครงการฝึกอบรมเพิ่มขีดความสามารถและสร้างความพร้อมของบุคลากรเพื่อส่งเสริมรัฐบาล

ดิจิทัล โครงการพัฒนาแพลตฟอร์มการให้บริการการใช้ประโยชน์ที่ดินและสิ่งปลูกสร้างของประเทศไทย

ด้วยการพัฒนาระบบการให้บริการค้นหาข้อมูลอาคารชุดในรูปแบบ ๓ มิติ โครงการเพิ่มประสิทธิภาพ การให้บริการ

ของสำนักงานที่ดินเพื่อรองรับสำนักงานที่ดินอิเล็กทรอนิกส์ ด้วยการมุ่งเน้นการเพิ่มประสิทธิภาพการให้บริการ

ของสำนักงานที่ดิน เพื่อยกระดับเป็นสำนักงานที่ดินอิเล็กทรอนิกส์และสามารถให้บริการแบบออนไลน์

ได้ครอบคลุมทุกพื้นที่ทั่วประเทศ โครงการเพิ่มประสิทธิภาพการบริการด้านการรังวัด โครงการจัดการข้อมูลที่ดิน

เพื่อการจดทะเบียนออนไลน์ทั่วประเทศ โครงการก่อสร้างอาคารศูนย์สารสนเทศที่ดิน กรมที่ดิน โครงการสนับสนุนการพัฒนาประสิทธิภาพการบริหารราชการ ด้วยการมุ่งพัฒนา ปรับปรุงด้านอาคารสถานที่และจัดหาสิ่งอำนวยความสะดวกต่าง ๆ ให้แก่สำนักงานที่ดินทั่วประเทศ เพื่อรองรับการให้บริการประชาชนให้ครอบคลุมทุกพื้นที่

ส่วนที่ ๕.๒ : แผนระดับที่ ๒

๕.๒.๒ ความเชื่อมโยงสอดคล้องกับแผนพัฒนาเศรษฐกิจและสังคมแห่งชาติ ฉบับที่ ๑๓ (พ.ศ. ๒๕๖๖ - ๒๕๗๐)

แผนพัฒนาเศรษฐกิจและสังคมแห่งชาติ ฉบับที่ ๑๓ กำหนดกรอบทิศทางพัฒนาประเทศ โดยมีวัตถุประสงค์เพื่อพลิกโฉมประเทศไทย หรือก่อให้เกิดการเปลี่ยนแปลงประเทศขนานใหญ่ โดยการพัฒนาประเทศไทยต้องสอดคล้องกับปรัชญาเศรษฐกิจพอเพียงและการพัฒนาอย่างยั่งยืน ซึ่งการพลิกโฉมประเทศไทยในแผนพัฒนาฯ ฉบับที่ ๑๓ มีเป้าหมายเพื่อทำให้ประเทศไทยมุ่งสู่ “สังคมก้าวหน้า เศรษฐกิจสร้างมูลค่าอย่างยั่งยืน” (Hi-Value and Sustainable Thailand) โดยหมุดหมายทั้ง ๑๓ หมุดหมายแบ่งออกเป็น ๔ มิติ ได้แก่

มิติที่ ๑ มิติภาคการผลิตและบริการเป้าหมาย

หมุดหมายที่ ๑ ไทยเป็นประเทศชั้นนำด้านสินค้าการเกษตรและเกษตรแปรรูปมูลค่าสูง

หมุดหมายที่ ๒ ไทยเป็นจุดหมายของการท่องเที่ยวที่เน้นคุณภาพและความยั่งยืน

หมุดหมายที่ ๓ ไทยเป็นฐานการผลิตยานยนต์ไฟฟ้าที่สำคัญของโลก

หมุดหมายที่ ๔ ไทยเป็นศูนย์กลางทางการแพทย์และสุขภาพมูลค่าสูง

หมุดหมายที่ ๕ ไทยเป็นประตูการค้าการลงทุนและยุทธศาสตร์ทางโลจิสติกส์ที่สำคัญ

ของภูมิภาค

หมุดหมายที่ ๖ ไทยเป็นฐานการผลิตอุปกรณ์อิเล็กทรอนิกส์อัจฉริยะที่สำคัญของโลก

มิติที่ ๒ มิติโอกาสและความเสมอภาคทางเศรษฐกิจและสังคม

หมุดหมายที่ ๗ ไทยมีวิสาหกิจขนาดกลางและขนาดย่อมที่เข้มแข็ง มีศักยภาพสูง และสามารถแข่งขันได้

หมุดหมายที่ ๘ ไทยมีพื้นที่และเมืองอัจฉริยะที่น่าอยู่ ปลอดภัย เติบโตได้อย่างยั่งยืน

หมุดหมายที่ ๙ ไทยมีความยากจนข้ามรุ่นลดลง และคนไทยทุกคนมีความคุ้มครอง

ทางสังคมที่เพียงพอ เหมาะสม

มิติที่ ๓ มิติความยั่งยืนของทรัพยากรธรรมชาติและสิ่งแวดล้อม

หมุดหมายที่ ๑๐ ไทยมีเศรษฐกิจหมุนเวียนและสังคมคาร์บอนต่ำ

หมุดหมายที่ ๑๑ ไทยสามารถลดความเสี่ยงและผลกระทบจากภัยธรรมชาติ และการเปลี่ยนแปลงสภาพภูมิอากาศ

มิติที่ ๔ มิติปัจจัยผลักดันการพลิกโฉมประเทศ

หมุดหมายที่ ๑๒ ไทยมีกำลังคนสมรรถนะสูง มุ่งเรียนรู้อย่างต่อเนื่อง ตอบโจทย์การพัฒนาแห่งอนาคต

หมวดหมู่ที่ ๑๓ ไทยมีภาครัฐที่ทันสมัย มีประสิทธิภาพ และตอบโจทย์ประชาชน

โดยหมวดหมู่ที่เกี่ยวข้องกับการดำเนินงานของกรมที่ดิน จำนวน ๕ หมวดหมู่ ประกอบด้วย

๑. **หมวดหมู่ที่ ๘** ไทยมีพื้นที่และเมืองอัจฉริยะที่น่าอยู่ ปลอดภัย เติบโตได้อย่างยั่งยืน ประกอบด้วย ๓ โครงการ คือ โครงการเพิ่มประสิทธิภาพการรังวัดที่ดินด้วยระบบดาวเทียม โครงการพัฒนาฐานข้อมูลด้านที่ดินเพื่อเพิ่มศักยภาพในการพัฒนาประเทศ และโครงการรังวัดออกและตรวจสอบหนังสือสำคัญสำหรับที่หลวงและควบคุมคุ้มครองที่ดินของรัฐ

๒. **หมวดหมู่ที่ ๙** ไทยมีความยากจนข้ามรุ่นลดลง และคนไทยทุกคนมีความคุ้มครองทางสังคมที่เพียงพอ เหมาะสม ประกอบด้วย ๒ โครงการ คือ โครงการจัดที่ดินเพื่อลดความเหลื่อมล้ำทางสังคม และโครงการเดินสำรวจออกโฉนดที่ดินเพื่อกระจายการถือครองที่ดินอย่างเป็นธรรม

๓. **หมวดหมู่ที่ ๑๐** ไทยมีเศรษฐกิจหมุนเวียนและสังคมคาร์บอนต่ำ ประกอบด้วย ๑ โครงการ คือ โครงการติดตั้งระบบหลังคาโซล่า (Solar Rooftop) และติดตั้งหัวชาร์จไฟฟ้าเพื่อรองรับการใช้ยานยนต์ไฟฟ้า (EV) ให้แก่สำนักงานที่ดินทั่วประเทศ

๔. **หมวดหมู่ที่ ๑๒** ไทยมีกำลังคนสมรรถนะสูง มุ่งเรียนรู้อย่างต่อเนื่อง ตอบโจทย์การพัฒนาแห่งอนาคต ประกอบด้วย ๑ โครงการ คือ โครงการฝึกอบรมเพิ่มขีดความสามารถและสร้างความพร้อมของบุคลากรเพื่อส่งเสริมรัฐบาลดิจิทัล

๕. **หมวดหมู่ที่ ๑๓** ไทยมีภาครัฐที่ทันสมัย มีประสิทธิภาพ และตอบโจทย์ประชาชน ประกอบด้วย ๖ โครงการ ๑ ผลผลิต คือ โครงการพัฒนาแพลตฟอร์มการให้บริการการใช้ประโยชน์ที่ดินและสิ่งปลูกสร้างของประเทศไทย โครงการเพิ่มประสิทธิภาพการให้บริการของสำนักงานที่ดินเพื่อรองรับสำนักงานที่ดินอิเล็กทรอนิกส์ โครงการจัดการข้อมูลที่ดินเพื่อการจดทะเบียนออนไลน์ทั่วประเทศ โครงการก่อสร้างอาคารศูนย์สารสนเทศที่ดิน กรมที่ดิน โครงการเพิ่มประสิทธิภาพการบริการด้านการรังวัด โครงการสนับสนุนการพัฒนาประสิทธิภาพการบริหารราชการ และผลผลิตงานด้านทะเบียนและรังวัดที่ดินที่บริการให้แก่ประชาชน

ส่วนที่ ๖
สาระสำคัญของ
แผนปฏิบัติการ ๕ ปี
(พ.ศ.๒๕๖๖ - ๒๕๗๐)

ส่วนที่ ๖

สาระสำคัญของแผนปฏิบัติการ ๕ ปี (พ.ศ. ๒๕๖๖ - ๒๕๗๐)

ส่วนที่ ๖ : สาระสำคัญของแผนปฏิบัติการ ๕ ปี (พ.ศ. ๒๕๖๖ - ๒๕๗๐)

๖.๑ วิสัยทัศน์

“เป็นองค์กรชั้นนำในการคุ้มครองสิทธิด้านที่ดิน การจัดการข้อมูล ระบบแผนที่ โดยใช้เทคโนโลยีที่ทันสมัย และพัฒนาคุณภาพการบริการอย่างมีธรรมาภิบาล”

นิยาม :

“สิทธิด้านที่ดิน” หมายถึง สิทธิต่าง ๆ ที่บุคคลมีอยู่ในที่ดิน และหมายความรวมถึงสิทธิของบุคคลที่เกี่ยวข้องกับข้อมูล แผนที่ รูปแปลงที่ดินที่เกี่ยวข้องกับที่ดินของตน

“เทคโนโลยีที่ทันสมัย” หมายถึง เครื่องมือหรือนวัตกรรมที่มีประสิทธิภาพดีที่สุดในที่ได้รับการยอมรับในระดับประเทศและต่างประเทศที่นำมาใช้ในการปฏิบัติงานปัจจุบัน

๖.๒ พันธกิจ

- ๑) คุ้มครองสิทธิด้านที่ดินแก่ประชาชนตามกฎหมาย
- ๒) บูรณาการกับหน่วยงานที่เกี่ยวข้องในการออกโฉนดที่ดินแก่ประชาชนอย่างมีเอกภาพ
- ๓) เป็นศูนย์ข้อมูลที่ดินและแผนที่ที่มีระบบฐานข้อมูลเป็นมาตรฐานเดียวกัน รองรับการใช้ประโยชน์ที่ดินเพื่อการพัฒนาประเทศทั้งด้านเศรษฐกิจ สังคมและความมั่นคง
- ๔) พัฒนาการให้บริการประชาชนด้านที่ดินด้วยระบบอิเล็กทรอนิกส์อย่างมีมาตรฐานสากลและส่งเสริมธุรกิจอสังหาริมทรัพย์เพื่อการพัฒนาประเทศ โดยบุคลากรที่มีธรรมาภิบาลและสมรรถนะสูง

๖.๓ เป้าประสงค์

“บริหารจัดการข้อมูลที่ดินเพื่อคุ้มครองสิทธิของประชาชนอย่างทั่วถึงและเท่าเทียม”

นิยาม :

“ข้อมูลที่ดิน” หมายถึง ข้อมูลแผนที่ ระบุว่าที่ดิน และข้อมูลรูปแปลงที่ดิน และหมายความรวมถึงข้อมูลส่วนบุคคลที่มีชื่อปรากฏเป็นเจ้าของกรรมสิทธิ์หรือผู้ครอบครองที่ดิน ทั้งในที่ดินของรัฐและที่ดินของเอกชน

๖.๔ ตัวชี้วัด

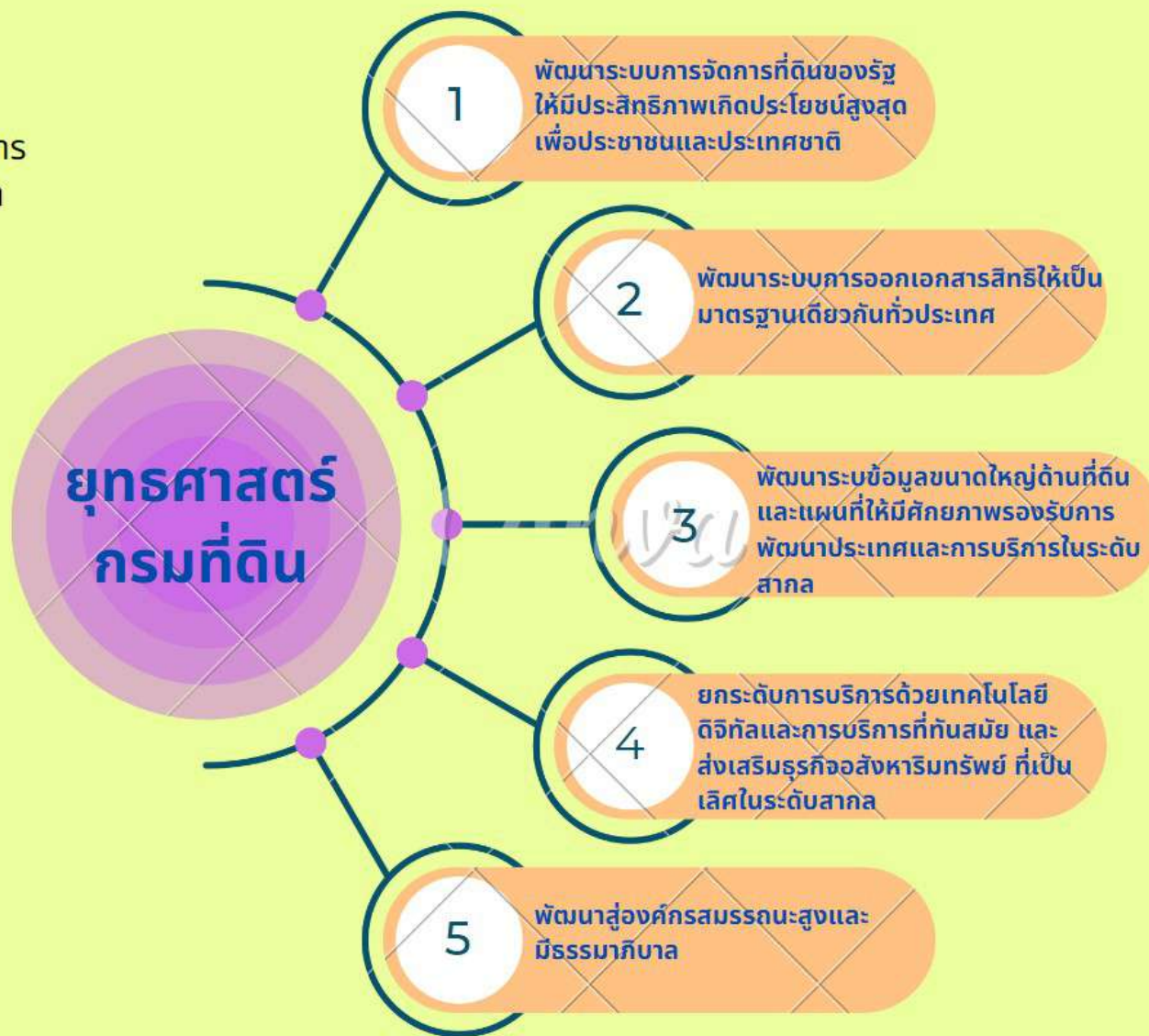
- ๑) จำนวนข้อมูลแนวเขตที่ดินที่ได้รับการจัดเก็บในระบบภูมิสารสนเทศ ไม่น้อยกว่า ร้อยละ ๘๐
- ๒) ร้อยละของแผนที่รูปแปลงที่ดินมีความถูกต้อง ร้อยละ ๑๐๐
- ๓) ภายในปี พ.ศ. ๒๕๗๐ กรมที่ดินจะมีระบบฐานข้อมูลที่ดินที่มีความครบถ้วน ถูกต้อง เพื่อประโยชน์ในการพัฒนาประเทศ

วิสัยทัศน์

เป็นองค์กรชั้นนำในการคุ้มครองสิทธิด้านที่ดิน การจัดการข้อมูล ระบบแผนที่ โดยใช้เทคโนโลยีที่ทันสมัยและพัฒนาคุณภาพการบริการอย่างมีธรรมาภิบาล

พันธกิจ

1. คุ้มครองสิทธิด้านที่ดินแก่ประชาชนตามกฎหมาย
2. บูรณาการกับหน่วยงานที่เกี่ยวข้องในการออกโฉนดที่ดินแก่ประชาชน อย่างมีเอกภาพ
3. เป็นศูนย์ข้อมูลที่ดินและแผนที่ของประเทศที่มีระบบฐานข้อมูลเป็นมาตรฐานเดียวกัน รองรับการใช้ประโยชน์ที่ดิน เพื่อการพัฒนาประเทศ ทั้งด้านเศรษฐกิจ สังคม และความมั่นคง
4. พัฒนาการให้บริการประชาชนด้านที่ดินด้วยระบบอิเล็กทรอนิกส์อย่างมีมาตรฐานสากล และส่งเสริมธุรกิจอสังหาริมทรัพย์ ที่เป็นเลิศในระดับสากล



๖.๕ ค่านิยมหลัก

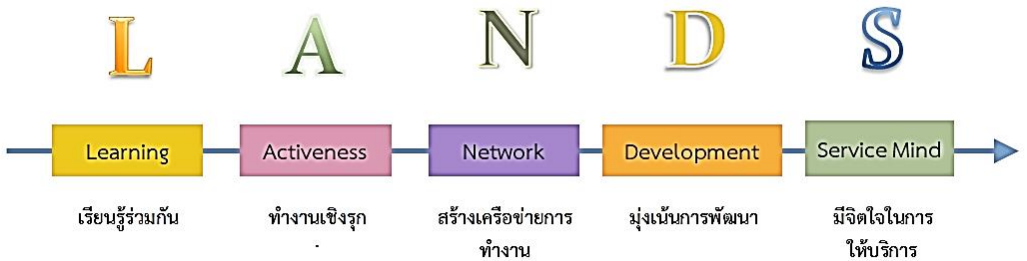
รู้รับผิดชอบ (Accountability) มอบจิตบริการ (Customer Service) สื่อสารล้ำเลิศ (Communication) จริยธรรมนำใจ (Ethics) ฝึกฝนเรียนรู้ (People Development) มุ่งสู่การร่วมมือ (Teamwork)

๖.๖ วัฒนธรรมองค์การ กรมที่ดิน

“รู้หน้าที่ มีน้ำใจ ใส่ใจงานบริการ รักษากฎระเบียบ”



ค่านิยมร่วมเพื่อพัฒนาระบบสารสนเทศที่เดิน สู่การเปลี่ยนแปลง



วัฒนธรรมองค์การ กรมที่ดิน

รู้หน้าที่ มีน้ำใจ ใส่ใจงานบริการ รักษากฎระเบียบ

๖.๗ ประเด็นยุทธศาสตร์

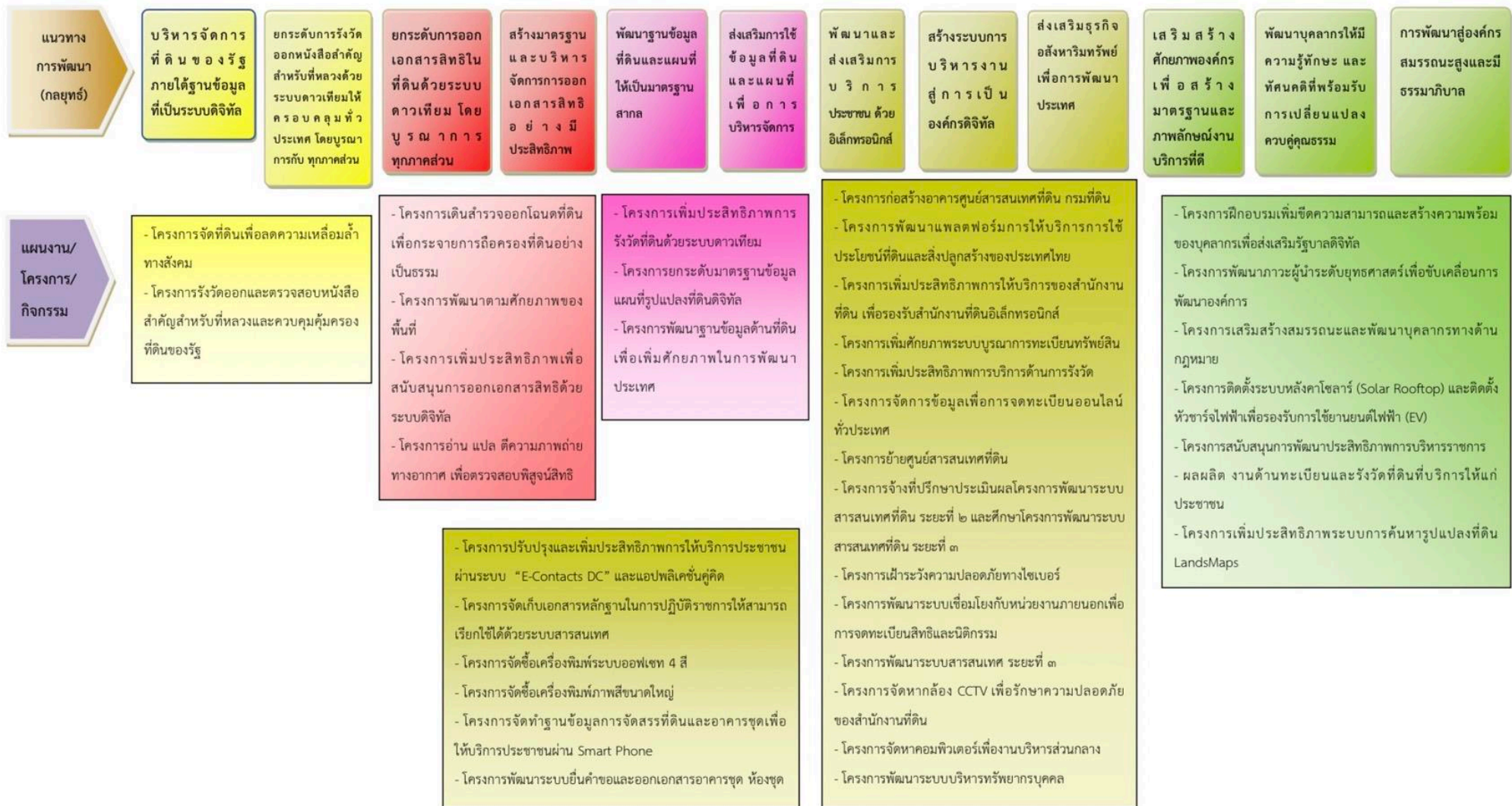
- ๑) พัฒนาระบบการจัดการที่ดินของรัฐให้มีประสิทธิภาพเกิดประโยชน์สูงสุดเพื่อประชาชนและประเทศชาติ
- ๒) พัฒนาระบบการออกเอกสารสิทธิให้เป็นมาตรฐานเดียวกันทั่วประเทศ
- ๓) พัฒนาระบบข้อมูลขนาดใหญ่ด้านที่ดินและแผนที่ให้มีศักยภาพรองรับการพัฒนาประเทศและการบริการในระดับสากล
- ๔) ยกกระดับการบริการด้วยเทคโนโลยีดิจิทัล การบริการที่ทันสมัย และส่งเสริมธุรกิจอสังหาริมทรัพย์ที่เป็นเลิศในระดับสากล
- ๕) พัฒนาสู่องค์กรสมรรถนะสูงและมีธรรมาภิบาล



๖.๘ แผนที่กลยุทธ์ (Strategy Map)



๖.๘ แผนที่กลยุทธ์ (Strategy Map) (ต่อ)



๖.๙ ความเชื่อมโยงกับการพัฒนาที่ยั่งยืน (Sustainable Development Goals : SDGs)

แผนงาน/โครงการ/กิจกรรม ของกรมที่ดินตามที่บรรจุไว้ในแผนปฏิบัติการ ๕ ปี (พ.ศ.๒๕๖๖ - ๒๕๗๐) นอกจากจะสอดคล้องกับการขับเคลื่อนยุทธศาสตร์ชาติในหลากหลายมิติ แผนแม่บทภายใต้ยุทธศาสตร์ชาติ แผนพัฒนาเศรษฐกิจและสังคมแห่งชาติ ฉบับที่ ๑๓ แล้ว ยังสามารถตอบเป้าประสงค์ในประเด็นการพัฒนาที่ยั่งยืน (Sustainable Development Goals : SDGs) ได้รวม ๕ เป้าหมายหลัก ๘ เป้าประสงค์ ๑๐ ตัวชี้วัด ทั้งสิ้น ๕ โครงการ ดังนี้

เป้าหมายหลัก : ยุติความยากจนทุกรูปแบบในทุกที่

เป้าประสงค์ : ๑. ภายในปีพ.ศ. ๒๕๗๓ ขจัดความยากจนขั้นรุนแรงของประชาชนในทุกพื้นที่ให้หมดไป ซึ่งปัจจุบันความยากจนวัดจากคนที่มีความใช้จ่ายรายวันต่ำกว่า \$1.90

๒. ภายในปี พ.ศ. ๒๕๗๓ ลดสัดส่วนชาย หญิง และเด็กในทุกช่วงวัยที่อยู่ภายใต้ความยากจนในทุกมิติ ตามนิยามของแต่ละประเทศให้ลดลงอย่างน้อยครึ่งหนึ่ง

๓. ดำเนินการให้ทุกคนมีระบบและมาตรการการคุ้มครองทางสังคมระดับประเทศที่เหมาะสม ซึ่งรวมถึงฐานการคุ้มครองทางสังคม (floors) โดยให้ครอบคลุมกลุ่มประชากรยากจน และกลุ่มเปราะบางให้มากที่สุด ภายในปี พ.ศ. ๒๕๗๓

๔. ภายในปี พ.ศ. ๒๕๗๓ สร้างหลักประกันว่าชายและหญิงทุกคนโดยเฉพาะผู้ที่ยากจนและเปราะบางมีสิทธิเท่าเทียมกันในทรัพยากรทางเศรษฐกิจรวมถึงการเข้าถึงบริการขั้นพื้นฐานการเป็นเจ้าของ และมีสิทธิในที่ดินและทรัพย์สินในรูปแบบอื่นมรดกทรัพยากรธรรมชาติเทคโนโลยีใหม่ที่เหมาะสม และบริการทางการเงิน ซึ่งรวมถึงระบบการเงินระดับฐานราก (microfinance)

ตัวชี้วัด UN : ๑. สัดส่วนของประชากรที่มีรายได้ต่ำกว่าเส้นความยากจนสากลจำแนกตามเพศ อายุ สถานะการจ้างงานและที่ตั้งทางภูมิศาสตร์ (ชุมชนเมือง/ชนบท)

๒. สัดส่วนของประชากรที่อยู่ต่ำกว่าเส้นความยากจนของประเทศจำแนกตามเพศและอายุ

๓. สัดส่วนของผู้ชาย ผู้หญิงและเด็กในทุกช่วงวัยที่ยากจนในทุกมิติ ตามนิยามของแต่ละประเทศ

๔. สัดส่วนของประชากรที่ได้รับความคุ้มครองตามระบบและมาตรการการคุ้มครองทางสังคม จำแนกตามเพศ และแบ่งเป็นเด็ก ผู้ว่างงาน ผู้สูงอายุ ผู้พิการ หญิงตั้งครรภ์ เด็กเกิดใหม่ ผู้ที่ได้รับบาดเจ็บจากการทำงานผู้ที่ยากจนและเปราะบาง

๕. สัดส่วนของประชากรอาศัยในครัวเรือนที่เข้าถึงบริการขั้นพื้นฐาน

๖. สัดส่วนของประชากรผู้ใหญ่ที่มีสิทธิครอบครองที่ดินอย่างมั่นคง โดย (ก) มีเอกสารสิทธิในที่ดินตามกฎหมาย และ (ข) ทราบว่าสิทธิครอบครองที่ดินของตนมีความมั่นคง จำแนกตามเพศ และประเภทการถือครอง

แผนงาน/โครงการ : โครงการจัดที่ดินทำกินเพื่อลดความเหลื่อมล้ำทางสังคม และโครงการเดินสำรวจออกโฉนดที่ดินเพื่อกระจายการถือครองที่ดินอย่างเป็นธรรม

เป้าหมายหลัก : บรรลุความเสมอภาคระหว่างเพศ และเพิ่มบทบาทของสตรีและเด็กหญิงทุกคน

เป้าประสงค์ : ดำเนินการปฏิรูปเพื่อให้ผู้หญิงมีสิทธิที่เท่าเทียมในทรัพยากรทางเศรษฐกิจรวมทั้ง การเข้าถึงการเป็นเจ้าของและมีสิทธิในที่ดิน และทรัพย์สินในรูปแบบอื่นการบริการทางการเงินการรับมรดก และทรัพยากรธรรมชาติ ตามกฎหมายของประเทศ

ตัวชี้วัด UN : (a) สัดส่วนของจำนวนประชากรในภาคการเกษตรทั้งหมดที่เป็นเจ้าของหรือ มีสิทธิเหนือพื้นที่ทำการเกษตร จำแนกตามเพศ และ (b) สัดส่วนของผู้หญิงที่เป็นเจ้าของหรือมีสิทธิถือครอง พื้นที่ทางการเกษตร จำแนกตามประเภทการครอบครอง

แผนงาน/โครงการ : โครงการจัดที่ดินทำกินเพื่อลดความเหลื่อมล้ำ โครงการเดินสำรวจออกโฉนดที่ดินเพื่อกระจายการถือครองที่ดินอย่างเป็นธรรม และโครงการจัดการข้อมูลที่ดินเพื่อการจดทะเบียนออนไลน์ทั่วประเทศ

เป้าหมายหลัก : สร้างโครงสร้างพื้นฐานที่มีความยืดหยุ่นต่อการเปลี่ยนแปลง ส่งเสริมการพัฒนาอุตสาหกรรมที่ครอบคลุมและยั่งยืน และส่งเสริมนวัตกรรม

เป้าประสงค์ : พัฒนาโครงสร้างพื้นฐานที่มีคุณภาพ เชื่อถือได้ยั่งยืนและมีความต้านทานและยืดหยุ่นต่อการเปลี่ยนแปลง ซึ่งรวมถึงโครงสร้างพื้นฐานของภูมิภาคและที่ข้ามเขตแดนเพื่อสนับสนุนการพัฒนาทางเศรษฐกิจ และความเป็นอยู่ที่ดีของมนุษย์โดยเฉพาะการเข้าถึงได้ในราคาที่สามารถจ่ายได้และเท่าเทียมสำหรับทุกคน

ตัวชี้วัด UN : สัดส่วนของประชากรชนบทที่อาศัยอยู่ภายในระยะ ๒ กิโลเมตรจากถนน ที่สามารถใช้งานได้ทุกฤดู

แผนงาน/โครงการ : โครงการจัดที่ดินทำกินเพื่อลดความเหลื่อมล้ำทางสังคม

เป้าหมายหลัก : ทำให้เมืองและการตั้งถิ่นฐานของมนุษย์มีความครอบคลุม ปลอดภัย ยืดหยุ่นต่อการเปลี่ยนแปลงและยั่งยืน

เป้าประสงค์ : จัดให้มีการเข้าถึงพื้นที่สาธารณะสีเขียวที่ปลอดภัยครอบคลุมและเข้าถึงได้ โดยถ้วนหน้า โดยเฉพาะสำหรับผู้หญิง เด็ก คนชราและผู้พิการ ภายในปี พ.ศ. ๒๕๗๓

ตัวชี้วัด UN : ส่วนแบ่งเฉลี่ยของพื้นที่เมืองที่ถูกสร้างขึ้นให้เป็นสถานที่ที่ใช้ประโยชน์สาธารณะ สำหรับทุกคนจำแนกตามเพศ อายุ และผู้พิการ

แผนงาน/โครงการ : โครงการรังวัดออกและตรวจสอบหนังสือสำคัญสำหรับที่หลวง

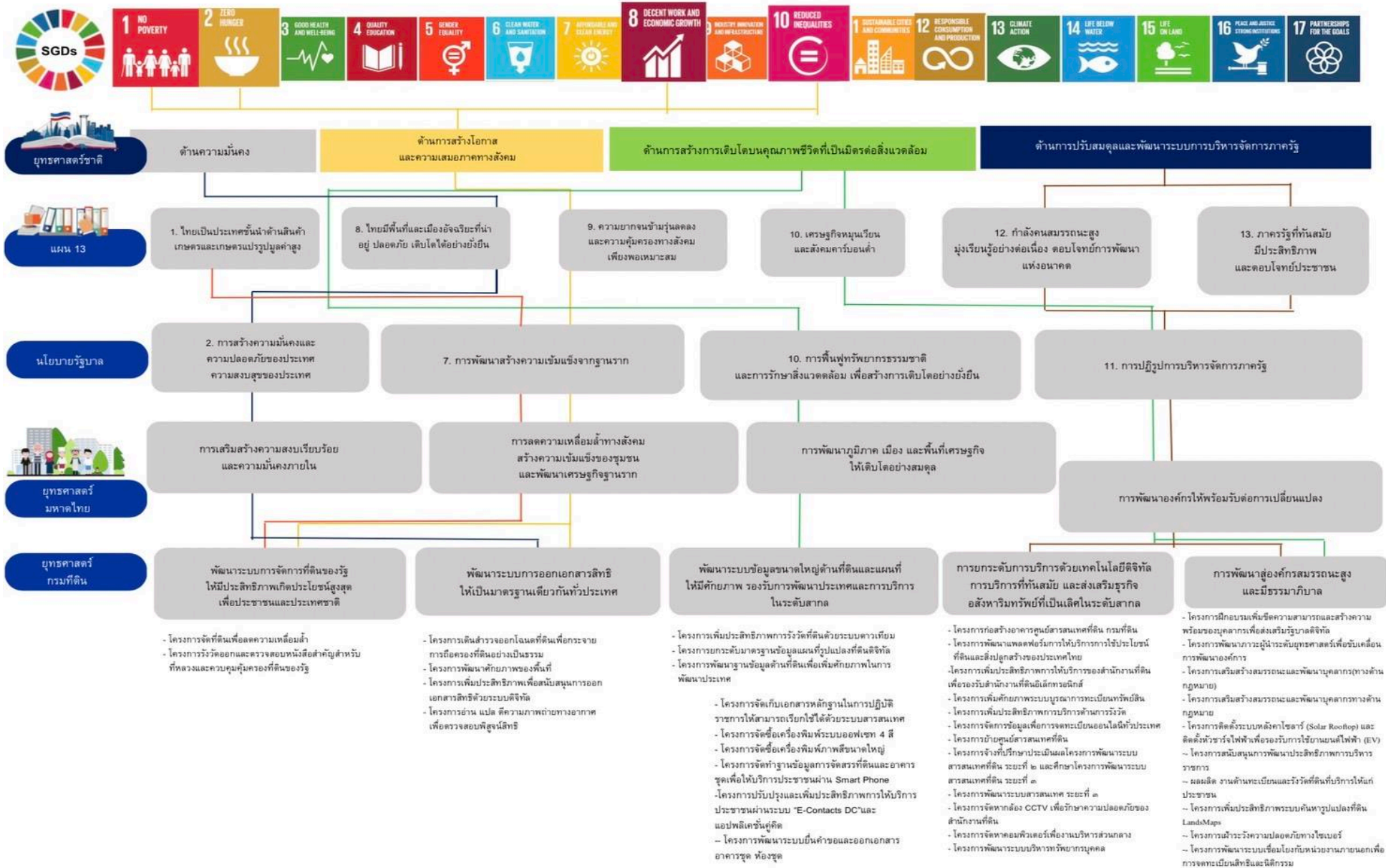
เป้าหมายหลัก : ปกป้อง ฟื้นฟูและสนับสนุนการใช้ระบบนิเวศบนบกอย่างยั่งยืน จัดการป่าไม้ที่ยั่งยืน ต่อสู้การกลายสภาพเป็นทะเลทราย หยุดการเสื่อมโทรมของที่ดินและฟื้นสภาพกลับมาใหม่ และหยุดการสูญเสียความหลากหลายทางชีวภาพ

เป้าประสงค์ : สร้างหลักประกันว่าจะมีการอนุรักษ์ระบบนิเวศภูเขาและความหลากหลายทางชีวภาพของระบบนิเวศเหล่านั้นเพื่อเพิ่มพูนขีดความสามารถของระบบนิเวศในการสร้างผลประโยชน์อันสำคัญต่อการพัฒนาที่ยั่งยืนภายในปี พ.ศ. ๒๕๗๓

ตัวชี้วัด UN : ขอบเขตของพื้นที่คุ้มครองที่มีความสำคัญต่อความหลากหลายทางชีวภาพบนภูเขา

แผนงาน/โครงการ : โครงการรังวัดออกและตรวจสอบหนังสือสำคัญสำหรับที่หลวง และโครงการพัฒนาฐานข้อมูลด้านที่ดินเพื่อเพิ่มศักยภาพในการพัฒนาประเทศ

แผนที่ความเชื่อมโยง ยุทธศาสตร์ชาติ ๒๐ ปี แผนพัฒนาเศรษฐกิจและสังคมแห่งชาติ ฉบับที่ ๑๓ นโยบายรัฐบาล และแผนปฏิบัติการ ๕ ปี และระยะ ๑ ปี



แผนปฏิบัติการ ๕ ปี (พ.ศ. ๒๕๖๖ - ๒๕๗๐) กรมที่ดิน กระทรวงมหาดไทย

๖.๑๐ แผนงาน/โครงการ ระยะ ๕ ปี

กรมที่ดินได้บรรจุแผนงาน/โครงการที่สำคัญภายใต้ยุทธศาสตร์และแผนพัฒนารัฐบาลดิจิทัลของกรมที่ดิน ที่สอดคล้องเชื่อมโยงกับเป้าหมายของแผนในระดับต่าง ๆ รวมทั้งสิ้น ๓๓ โครงการ และ ๑ ผลผลิตรายละเอียดดังนี้

๑. ยุทธศาสตร์ชาติ : ด้านความมั่นคง มี ๑ แผนงาน ๑ โครงการ ๑ กิจกรรม คือ

แผนงานบูรณาการ : ขับเคลื่อนการแก้ไขปัญหาจังหวัดชายแดนภาคใต้

โครงการ : พัฒนาตามศักยภาพของพื้นที่

กิจกรรม : ตำบลมั่นคง มั่งคั่ง ยั่งยืน

เป้าหมาย (๕ ปี) : แปลงที่ดินสำรวจออกโฉนดที่ดินให้แก่ประชาชนในพื้นที่ภาคใต้ จำนวน ๓๔,๐๐๐ แปลง

งบประมาณ : ๓๐๙.๓๖๘๑ ล้านบาท

๒. ยุทธศาสตร์ชาติ : ด้านการสร้างโอกาสและความเสมอภาคทางสังคม ประกอบด้วย ๑ แผนงาน ๔ โครงการ ๑๓ กิจกรรม รายละเอียดดังนี้

แผนงานยุทธศาสตร์ : เสริมสร้างพลังทางสังคม

๒.๑ โครงการ : จัดที่ดินเพื่อลดความเหลื่อมล้ำทางสังคม แยกเป็น ๕ กิจกรรม ดังนี้

๑) กิจกรรม : สนับสนุน คทช.จังหวัด ในการจัดที่ดินทำกินให้ชุมชนตามนโยบายรัฐบาล

๒) กิจกรรม : จัดทำข้อมูลที่ดินเพื่อการจัดที่ดินตามนโยบายคณะกรรมการนโยบายที่ดินแห่งชาติ

(คทช.)

๓) กิจกรรม : จัดที่ดินทำกินและที่อยู่อาศัยให้กับประชาชนที่ยากจน

๔) กิจกรรม : บริหารจัดการการใช้ประโยชน์ที่ดินสาธารณะประโยชน์ที่มีการบุกรุก เพื่อจัดความยากจนและพัฒนาชนบท

๕) กิจกรรม : การดำเนินงานของคณะกรรมการจัดที่ดิน และคณะอนุกรรมการพิจารณาถ้อยแถลงเพื่อนำเสนอคณะกรรมการจัดที่ดิน

เป้าหมาย (๕ ปี) : แปลงที่ดินที่ประชาชนเข้าทำประโยชน์หรือ/และอยู่อาศัยในที่ดินตามนโยบายรัฐบาล จำนวน ๑๓๗,๓๐๐ แปลง

งบประมาณ : ๔๘๙.๗๑๔๑ บาท

๒.๒ โครงการ : เดินสำรวจออกโฉนดที่ดินเพื่อกระจายการถือครองที่ดินอย่างเป็นธรรม แยกเป็น ๕ กิจกรรม ดังนี้

๑) กิจกรรม : เดินสำรวจออกโฉนดที่ดินและรังวัดรูปแปลงโฉนดที่ดินให้เป็นมาตรฐานเดียวกันให้ครอบคลุมทั่วประเทศ

๒) กิจกรรม : บริหารจัดการเพื่อสำรวจและตรวจสอบข้อมูลที่ดินที่ได้รับแจ้งจากประชาชน

๓) กิจกรรมย่อย : จัดการข้อมูลเพื่อเดินสำรวจออกโฉนดที่ดินแบบมีส่วนร่วม

๔) กิจกรรม : จัดสร้างและให้บริการระวางแผนที่ภาพถ่ายทางอากาศเชิงเลข

๕) กิจกรรม : จ้างบินถ่ายภาพทางอากาศสำหรับจัดทำแผนที่ฐาน^{๑๒}

^{๑๒} กิจกรรมใหม่ เริ่มดำเนินการปีงบประมาณ พ.ศ. ๒๕๖๙

เป้าหมาย (๕ ปี) : แปลงที่ดินสำรวจออกโฉนดที่ดินและรังวัดรูปแปลงโฉนดที่ดินให้แก่ประชาชน จำนวน ๕๑๘,๐๐๐ แปลง

งบประมาณ : ๑,๗๑๑.๖๒๒๔ ล้านบาท

๒.๓ โครงการ : เพิ่มประสิทธิภาพเพื่อสนับสนุนการออกเอกสารสิทธิด้วยระบบดิจิทัล มี ๑ กิจกรรม คือ^{๑๓}

กิจกรรม : เพิ่มประสิทธิภาพเพื่อสนับสนุนการออกเอกสารสิทธิด้วยระบบดิจิทัล

เป้าหมาย (ปี ๒๕๖๗) : จัดหาวัสดุครุภัณฑ์คอมพิวเตอร์ พร้อมอุปกรณ์และชุดปฏิบัติการทดแทนของเดิมที่ชำรุดและมีอายุการใช้งานนานเกิน ๕ ปี และการบำรุงรักษาระบบคอมพิวเตอร์ที่ใช้งานอยู่ในปัจจุบัน เพื่อให้การปฏิบัติงานเป็นไปอย่างต่อเนื่องและมีประสิทธิภาพ รองรับการเข้าร่วมโครงการพัฒนาระบบสารสนเทศกรมที่ดิน ระยะที่ ๒ ในการสนับสนุนการออกโฉนดที่ดินให้กับประชาชน ตามโครงการเดินสำรวจออกโฉนดที่ดินทั่วประเทศ จำนวน ๑๒๐ ชุด

งบประมาณ : ๒๕.๗๙๘๔ ล้านบาท

๒.๔ โครงการ : อ่าน แพล ตีความภาพถ่ายทางอากาศ เพื่อตรวจสอบพิสูจน์สิทธิ ประกอบด้วย ๒ กิจกรรม ดังนี้

๑) **กิจกรรม :** อ่าน แพลและตีความภาพถ่ายทางอากาศ

๒) **กิจกรรม :** พัฒนาระบบปัญญาประดิษฐ์ (Artificial Intelligence : AI) มาใช้สนับสนุนในการอ่าน แพล ตีความภาพถ่ายทางอากาศ^{๑๔}

เป้าหมาย (๕ ปี) : .จำนวนแปลงที่ดินที่ได้อ่าน แพล ตีความภาพถ่ายทางอากาศ จำนวน ๒,๗๐๐ แปลง และระบบ AI จำนวน ๑ ระบบ

งบประมาณ : ๗๒.๒๙๓๐ ล้านบาท

๓. ยุทธศาสตร์ชาติ : ด้านการสร้างการเติบโตบนคุณภาพชีวิตที่เป็นมิตรต่อสิ่งแวดล้อม ประกอบด้วย ๑ แผนงาน ๕ โครงการ ๑๐ กิจกรรม รายละเอียดดังนี้

แผนงานยุทธศาสตร์ : สร้างการเติบโตอย่างยั่งยืน อนุรักษ์ ฟื้นฟู และป้องกันการทำลายทรัพยากรธรรมชาติ

๓.๑ โครงการ : เพิ่มประสิทธิภาพการรังวัดที่ดินด้วยระบบดาวเทียม

กิจกรรม : เพิ่มประสิทธิภาพการรังวัดที่ดินด้วยระบบดาวเทียม

เป้าหมายปี ๒๕๖๖ : สำนักงานที่ดินที่รังวัดโดยวิธีแผนที่ชั้นหนึ่งด้วยระบบดาวเทียม จำนวน ๔๗ สำนักงาน ๘ จังหวัด

งบประมาณ : ๕๘.๒๖๖๓ ล้านบาท

๓.๒ โครงการ : พัฒนาระบบข้อมูลด้านที่ดินเพื่อเพิ่มศักยภาพในการพัฒนาประเทศ แยกเป็น ๕ กิจกรรม ดังนี้

^{๑๓} โครงการใหม่ เริ่มดำเนินการปีงบประมาณ พ.ศ. ๒๕๖๗

^{๑๔} กิจกรรมใหม่ เริ่มดำเนินการปีงบประมาณ พ.ศ. ๒๕๖๙

๑) กิจกรรม : พัฒนารฐานข้อมูลที่ดินและแผนที่รูปแปลงที่ดินให้เป็นระบบมาตรฐานเดียวกัน

๒) กิจกรรม : จัดทำฐานข้อมูลแนวเขตทางสาธารณประโยชน์ มาตรฐานส่วน ๑ : ๔,๐๐๐

๓) กิจกรรม : จัดทำฐานข้อมูลที่เขา ที่ภูเขา และพื้นที่ลาดชัน เฉลี่ยเกิน ๓๕ เปอร์เซ็นต์

๔) กิจกรรม : จัดทำฐานข้อมูลภูมิสารสนเทศในที่ดินของรัฐ

๕) กิจกรรมย่อย : จัดทำแผนที่เพื่อแก้ไขปัญหาการทับซ้อนแนวเขตที่ดินของรัฐ

เป้าหมาย (๕ ปี) : หน่วยงานภายนอกที่นำข้อมูลด้านที่ดินไปใช้ประโยชน์ในการบริหารจัดการ จำนวน ๗๕ หน่วยงาน

งบประมาณ : ๑๐๗.๗๖๙๓ ล้านบาท

๓.๓ โครงการยกระดับมาตรฐานข้อมูลแผนที่รูปแปลงที่ดินดิจิทัล^{๑๕} ประกอบด้วย ๒ กิจกรรม ดังนี้

๑) กิจกรรม : ปรับปรุงแผนที่รูปแปลงที่ดินดิจิทัล

๒) กิจกรรม : บริหารจัดการงานรังวัดที่ดินด้วยระบบดาวเทียม (RTK GNSS Network)

เป้าหมาย (๕ ปี) : แผนที่รูปแปลงที่ดินดิจิทัลที่ได้มีการปรับปรุงความถูกต้องตามมาตรฐานจำนวน ๓๕ ล้านแปลง และแปลงที่ดินที่มีการรังวัดที่ดินด้วยระบบดาวเทียม (RTK GNSS Network) จำนวน ๒,๔๐๐,๐๐๐ แปลง

งบประมาณ : ๑,๒๑๗.๓๕๕๓ ล้านบาท

๓.๔ โครงการ : รังวัดออกและตรวจสอบหนังสือสำคัญสำหรับที่หลวงและควบคุมคุ้มครองที่ดินของรัฐ

กิจกรรม : รังวัดออกและตรวจสอบหนังสือสำคัญสำหรับที่หลวงและควบคุมคุ้มครองที่ดินของรัฐ

เป้าหมาย (๕ ปี) : แปลงที่ดินของรัฐที่ได้รับการรังวัดเพื่อออกและตรวจสอบหนังสือสำคัญสำหรับที่หลวง จำนวน ๑,๑๐๐ แปลง ๑๐๐,๐๐๐ ไร่

งบประมาณ : ๘๔.๘๗๑๙ ล้านบาท

๓.๕ โครงการ : ติดตั้งระบบหลังคาโซลาร์ (Solar Rooftop) และติดตั้งหัวชาร์จไฟฟ้าเพื่อรองรับการใช้ยานยนต์ไฟฟ้า (EV) ให้แก่สำนักงานที่ดินทั่วประเทศ^{๑๖}

กิจกรรม : ติดตั้งระบบหลังคาโซลาร์ (Solar Rooftop) และติดตั้งหัวชาร์จไฟฟ้า เพื่อรองรับการใช้ยานยนต์ไฟฟ้า (EV) ให้แก่สำนักงานที่ดินทั่วประเทศ

เป้าหมาย (๕ ปี) : จำนวนสำนักงานที่ดินที่ได้รับการติดตั้งระบบหลังคาโซลาร์ (Solar Rooftop) และติดตั้งหัวชาร์จไฟฟ้า จำนวน ๕๐ แห่ง

งบประมาณ : ได้รับความร่วมมือจากการไฟฟ้านครหลวง และการไฟฟ้าส่วนภูมิภาค

๔. ยุทธศาสตร์ชาติ : ด้านการปรับสมดุลและพัฒนาระบบการบริหารจัดการภาครัฐ ประกอบด้วย ๒ แผนงาน ๒๖ โครงการ ๔๒ กิจกรรม รายละเอียดดังนี้

^{๑๕} เป็นโครงการใหม่ เริ่มดำเนินการปีงบประมาณ พ.ศ. ๒๕๖๗

^{๑๖} เป็นโครงการใหม่ เริ่มดำเนินการปีงบประมาณ พ.ศ. ๒๕๖๖

๔.๑ แผนงานบูรณาการ : รัฐบาลดิจิทัล

โครงการ : ฝึกอบรมเพิ่มขีดความสามารถและสร้างความพร้อมของบุคลากรเพื่อส่งเสริม

รัฐบาลดิจิทัล

กิจกรรม : ฝึกอบรมเพิ่มขีดความสามารถและสร้างความพร้อมของบุคลากรเพื่อส่งเสริม

รัฐบาลดิจิทัล

เป้าหมายปี ๒๕๖๖ : ผู้บริหารและปฏิบัติของกรมที่ดินมีความรู้ เพื่อส่งเสริม

ให้กรมที่ดินก้าวสู่การเป็นหน่วยงานในรัฐบาลดิจิทัล จำนวน ๑๔ คน

งบประมาณ : ๐.๒๙๐๙ ล้านบาท

๔.๒ แผนงานยุทธศาสตร์ : พัฒนาบริการประชาชนและการพัฒนาประสิทธิภาพภาครัฐ

๔.๒.๑ โครงการ : พัฒนาแพลตฟอร์มการให้บริการการใช้ประโยชน์ที่ดินและสิ่งปลูกสร้าง

ของประเทศไทย

กิจกรรม : การให้บริการค้นหาข้อมูลอาคารชุดแบบ ๓ มิติ ในระบบอินเทอร์เน็ต

เป้าหมาย (๕ ปี) : การให้บริการข้อมูลอาคารชุด ห้องชุด แบบ ๓ มิติ ในระบบ

ภูมิสารสนเทศ จำนวน ๑,๐๔๕,๐๐๐ ยูนิต

งบประมาณ : ๕๕.๘๑๐๕ ล้านบาท

๔.๒.๒ โครงการ : เพิ่มประสิทธิภาพการให้บริการของสำนักงานที่ดินเพื่อรองรับสำนักงาน

ที่ดินอิเล็กทรอนิกส์ แยกเป็น ๕ กิจกรรม ดังนี้

๑) กิจกรรม : เพิ่มประสิทธิภาพการให้บริการของสำนักงานที่ดินตามโครงการพัฒนา

ระบบสารสนเทศที่ดิน ระยะที่ ๑ รองรับการจัดทะเบียนต่างสำนักงานที่ดิน

๒) กิจกรรม : สำนักงานที่ดินอิเล็กทรอนิกส์

๓) กิจกรรม : พัฒนาระบบให้บริการอิเล็กทรอนิกส์

๔) กิจกรรม : พัฒนาระบบบริการในสำนักงานที่ดินด้วยเทคโนโลยีและเครื่องมือ

ทันสมัย

๕) กิจกรรม : เตรียมความพร้อมสำนักงานที่ดินอิเล็กทรอนิกส์แบบ Online

เป้าหมาย (๕ ปี) : สำนักงานที่ดินที่ได้รับการเพิ่มประสิทธิภาพ เพื่อรองรับ

สำนักงานที่ดินอิเล็กทรอนิกส์ จำนวน ๑๓๖ แห่ง

งบประมาณ : ๓๘๘.๒๒๑๔ ล้านบาท

๔.๒.๓ โครงการ : เพิ่มประสิทธิภาพการบริการด้านการรังวัด แยกเป็น ๓ กิจกรรม ดังนี้

๑) กิจกรรม : เพิ่มประสิทธิภาพฝ่ายรังวัดสำนักงานที่ดินจังหวัด/สาขา/ส่วนแยก

๒) กิจกรรม : เร่งรัดงานรังวัดของสำนักงานที่ดิน

๓) กิจกรรม : จัดสร้างหลักเขตที่ดินเพื่อใช้ในการรังวัดของสำนักงานที่ดิน

เป้าหมาย (๕ ปี) : สำนักงานที่ดินที่ได้รับการเพิ่มประสิทธิภาพด้านการรังวัด จำนวน

๓๐๐ แห่ง

งบประมาณ : ๔๗๔.๓๑๖๓ ล้านบาท

แผนปฏิบัติการราชการ ระยะ ๕ ปี (พ.ศ. ๒๕๖๖ - ๒๕๗๐) กรมที่ดิน กระทรวงมหาดไทย

๒ กิจกรรม ดังนี้

๔.๒.๔ โครงการ : จัดการข้อมูลที่ดินเพื่อการจดทะเบียนออนไลน์ทั่วประเทศ แยกเป็น

๑) กิจกรรม : นำเข้าข้อมูลที่ดินเพื่อการจดทะเบียนออนไลน์

๒) กิจกรรม : นำเข้าข้อมูลภาพลักษณะหลักฐานการรังวัดของสำนักงานที่ดิน

เป้าหมาย (๕ ปี) : ข้อมูลที่ดินที่ถูกนำเข้าในระบบภูมิสารสนเทศ ร้อยละ ๘๐

งบประมาณ : ๑,๓๔๑.๙๕๒๐ ล้านบาท

๔.๒.๕ โครงการ : ก่อสร้างอาคารศูนย์สารสนเทศที่ดิน กรมที่ดิน

กิจกรรม : สร้างศูนย์สารสนเทศที่ดิน กรมที่ดิน

เป้าหมาย (๕ ปี) : ศูนย์สารสนเทศที่ดิน (Data Center)

งบประมาณ : ๒๖๑.๑๙๕๐ ล้านบาท

๔.๒.๖ โครงการ : จัดเก็บเอกสารหลักฐานในการปฏิบัติราชการให้สามารถเรียกใช้ได้

ด้วยระบบสารสนเทศ^{๑๗}

กิจกรรม : จัดเก็บเอกสารหลักฐานในการปฏิบัติราชการด้วยระบบสารสนเทศ

เป้าหมาย (ปี ๒๕๖๗ - ๒๕๖๙) : จำนวนคำสั่งและระเบียบการปฏิบัติราชการ

ของกรมที่ดินที่จัดเก็บในระบบสารสนเทศไม่น้อยกว่าร้อยละ ๖๐

งบประมาณ : ๑๕.๐๐๐๐ ล้านบาท

๔.๒.๗ โครงการ : จัดซื้อเครื่องพิมพ์ระบบออฟเซต ๔ สี^{๑๘}

กิจกรรม : จัดซื้อเครื่องพิมพ์ระบบออฟเซต ๔ สี สำหรับใช้ในการจัดทำแบบพิมพ์เพื่อใช้ในการงานบริการด้านทะเบียนและการรังวัด จัดพิมพ์หนังสือแสดงสิทธิในที่ดิน หนังสือกรรมสิทธิ์ห้องชุด และใบแทน

เป้าหมาย (ปี ๒๕๖๗ - ๒๕๖๙) : จัดพิมพ์แบบพิมพ์สำหรับใช้ในการงานบริการด้านทะเบียนและการรังวัด และหนังสือแสดงสิทธิในที่ดิน กรรมสิทธิ์ห้องชุด ใบแทน จำนวน ๑๑,๓๐๐,๐๐๐ ฉบับ

งบประมาณ : ๔๐.๐๐๐๐ ล้านบาท

๔.๒.๘ โครงการ : จัดซื้อเครื่องพิมพ์ภาพสีขนาดใหญ่^{๑๙}

กิจกรรม : จัดซื้อเครื่องพิมพ์ภาพสีขนาดใหญ่ สำหรับใช้ในการจัดพิมพ์สื่อโฆษณาประชาสัมพันธ์ สิ่งพิมพ์ เอกสารเผยแพร่ เพื่อสนับสนุนหน่วยงานในสังกัดกรมที่ดิน

^{๑๗} โครงการใหม่ เริ่มดำเนินการปีงบประมาณ ๒๕๖๗

^{๑๘} โครงการใหม่ เริ่มดำเนินการปีงบประมาณ ๒๕๖๗

^{๑๙} โครงการใหม่ เริ่มดำเนินการปีงบประมาณ ๒๕๖๗

เป้าหมาย (ปี ๒๕๖๗ - ๒๕๖๙) : จัดพิมพ์ภาพสีขนาดใหญ่ สำหรับใช้ในการจัดพิมพ์สื่อโฆษณาประชาสัมพันธ์ สิ่งพิมพ์ เอกสารเผยแพร่ เพื่อสนับสนุนหน่วยงานของกรมที่ดิน จำนวนมากกว่า ๑๐,๐๐๐ เล่ม และ/หรือมากกว่า ๔๐,๐๐๐ แผ่น

งบประมาณ : ๒.๕๐๐๐ ล้านบาท

๔.๒.๙ โครงการ : จัดทำฐานข้อมูลการจัดสรรที่ดินและอาคารชุดเพื่อให้บริการประชาชน ผ่าน Smart Phone^{๒๐}

กิจกรรม : จัดทำฐานข้อมูลการจัดสรรที่ดินและอาคารชุดเพื่อให้บริการประชาชน ผ่าน Smart Phone

เป้าหมาย (ปี ๒๕๖๘ - ๒๕๗๐) : พัฒนา Application ฐานข้อมูลการจัดสรรที่ดินและอาคารชุดเพื่อให้บริการประชาชน ผ่าน Smart Phone จำนวน ๑ ระบบ

งบประมาณ : ๘.๔๔๐๐ ล้านบาท

๔.๒.๑๐ โครงการ : พัฒนาระบบยื่นคำขอและออกเอกสารอาคารชุด ห้องชุด

กิจกรรม : พัฒนาระบบยื่นคำขอและออกเอกสารอาคารชุด ห้องชุด

เป้าหมาย (๕ ปี) : จำนวนระบบการยื่นคำขอและออกเอกสาร อาคารชุด ห้องชุดได้รับการพัฒนา

งบประมาณ : ๓๐.๐๐๐๐ ล้านบาท

๔.๒.๑๑ โครงการ : สนับสนุนการพัฒนาประสิทธิภาพการบริหารราชการ แยกเป็น ๖ กิจกรรม ดังนี้

- ๑) **กิจกรรม :** ปรับปรุงระบบการดูแลหลักฐานทางทะเบียนที่ดิน
- ๒) **กิจกรรม :** ปรับปรุงมาตรฐานสิ่งอำนวยความสะดวกเพื่อบริการประชาชน
- ๓) **กิจกรรม :** สนับสนุนการให้บริการในสำนักงานที่ดินเพื่อรองรับ GECC
- ๔) **กิจกรรม :** พัฒนาประสิทธิภาพการบริการประชาชนใน ๕ จังหวัดชายแดนภาคใต้ (พื้นที่ ๕ จังหวัด ตามพระราชบัญญัติการบริหารราชการจังหวัดชายแดนภาคใต้ พ.ศ. ๒๕๕๓ ได้แก่ จังหวัดปัตตานี ยะลา นราธิวาส สตูล และสงขลา)

๕) **กิจกรรม :** สนับสนุนการเพิ่มประสิทธิภาพการบริหารราชการ

๖) **กิจกรรมย่อย :** พัฒนารูปแบบงานพิมพ์ของกรมที่ดิน

เป้าหมาย (๕ ปี) : สำนักงานที่ดินในพื้นที่ได้รับการพัฒนาสิ่งอำนวยความสะดวกเพื่อเพิ่มประสิทธิภาพในการให้บริการประชาชน

งบประมาณ : ๓,๔๖๙.๓๔๓๒ ล้านบาท

^{๒๐} เป็นโครงการใหม่ เริ่มดำเนินการปีงบประมาณ พ.ศ. ๒๕๖๘

๔.๒.๑๒ ผลผลิต : งานด้านทะเบียนและรังวัดที่ดินที่บริการให้แก่ประชาชน แยกเป็น ๕ กิจกรรม ดังนี้

๑) กิจกรรม : เพิ่มประสิทธิภาพระบบการดูแลหลักฐานทางทะเบียนที่ดิน

๒) กิจกรรม : บริการด้านทะเบียนที่ดินในสำนักงานที่ดิน

๓) กิจกรรมย่อย : ปรับปรุงสถานที่ให้บริการประชาชนด้านอสังหาริมทรัพย์

๔) กิจกรรม : บริการด้านรังวัดที่ดินในสำนักงานที่ดิน

๕) กิจกรรมย่อย : พัฒนาปรับปรุงระบบการรังวัดในสำนักงานที่ดิน

เป้าหมาย (๕ ปี) : ประชาชนได้รับการบริการด้านทะเบียนที่ดินและรังวัดที่ดิน

จำนวน ๖๕ ล้านบาท

งบประมาณ : ๘,๕๘๑.๐๔๙๕ ล้านบาท

๔.๒.๑๓ โครงการ : พัฒนาระดับยุทธศาสตร์เพื่อขับเคลื่อนการพัฒนาองค์กร^{๒๑}

กิจกรรม : ฝึกอบรมเพื่อเพิ่มความรู้ความสามารถและทักษะที่จำเป็นในการพัฒนาระดับยุทธศาสตร์เพื่อขับเคลื่อนการพัฒนาองค์กรให้สอดคล้องกับบริบทความเปลี่ยนแปลงที่เกิดขึ้นทั้งภายในและภายนอกประเทศ

เป้าหมาย (๕ ปี) : บุคลากรขององค์กรที่ดินที่ปฏิบัติงานเกี่ยวกับด้านนโยบาย แผนงาน งบประมาณ มีความรู้ความเข้าใจและทักษะที่จำเป็น เหมาะสมสำหรับการปฏิบัติงานด้านแผนงาน ยุทธศาสตร์ และงบประมาณและสร้างริเริ่มสร้างสรรค์แผนงาน/โครงการใหม่ ที่สอดคล้องกับภารกิจของกรมที่ดิน จำนวน ๑๒๐ คน

งบประมาณ : ๑๔.๔๐๐๐ ล้านบาท

๔.๒.๑๔ โครงการ : เสริมสร้างสมรรถนะและพัฒนาบุคลากร^{๒๒}

กิจกรรม : เสริมสร้างสมรรถนะและพัฒนาบุคลากร

เป้าหมาย (๕ ปี) : จำนวนผู้เข้ารับการฝึกอบรมไม่น้อยกว่าร้อยละ ๘๐ ของ

กลุ่มเป้าหมาย

งบประมาณ : ๒.๕๐๐๐ ล้านบาท

๔.๒.๑๕ โครงการ : เพิ่มประสิทธิภาพระบบคั่นหารูปแปลงที่ดิน (LandsMaps)

กิจกรรม : เพิ่มประสิทธิภาพระบบคั่นหารูปแปลงที่ดิน (LandsMaps)

เป้าหมาย (๕ ปี) : จำนวนระบบคั่นหารูปแปลงที่ดิน LandsMaps และข้อมูลรูปแปลงที่ดิน จำนวน ๓๗ ล้านแปลง

งบประมาณ : ๒๐.๐๐๐๐ ล้านบาท

๔.๒.๑๖ โครงการ : เพิ่มศักยภาพระบบบูรณาการทะเบียนทรัพย์สิน

กิจกรรม : เพิ่มศักยภาพระบบบูรณาการทะเบียนทรัพย์สิน

^{๒๑} เป็นโครงการใหม่ เริ่มดำเนินการปีงบประมาณ พ.ศ. ๒๕๖๗

^{๒๒} โครงการใหม่ เริ่มดำเนินการปีงบประมาณ ๒๕๖๗

แผนปฏิบัติการราชการ ระยะ ๕ ปี (พ.ศ. ๒๕๖๖ - ๒๕๗๐) กรมที่ดิน กระทรวงมหาดไทย

เป้าหมาย (๕ ปี) : ระบบบูรณาการทะเบียนทรัพย์สินได้รับการพัฒนา จำนวน ๑ ระบบ
งบประมาณ : ๓๐.๐๐๐๐ ล้านบาท

๔.๒.๑๗ โครงการ : ย้ายศูนย์สารสนเทศที่ดิน

กิจกรรม : ย้ายศูนย์สารสนเทศที่ดิน

เป้าหมาย : ย้ายศูนย์สารสนเทศที่ดิน จำนวน ๑ แห่ง

งบประมาณ : ๒๐.๐๐๐๐ ล้านบาท

๔.๒.๑๘ โครงการ : จัดทำปรีกษาประเมินผลโครงการพัฒนาระบบสารสนเทศที่ดิน

ระยะที่ ๒ และศึกษาโครงการพัฒนาระบบสารสนเทศที่ดิน ระยะที่ ๓

กิจกรรม : จัดทำปรีกษาประเมินผลโครงการพัฒนาระบบสารสนเทศที่ดิน ระยะที่ ๒ และศึกษาโครงการพัฒนาระบบสารสนเทศที่ดิน ระยะที่ ๓

เป้าหมาย : เอกสารการประเมินโครงการพัฒนาระบบสารสนเทศที่ดินระยะที่ ๒ และผลการศึกษาโครงการพัฒนาระบบสารสนเทศที่ดินระยะที่ ๓

งบประมาณ : ๑๐.๐๐๐๐ ล้านบาท

๔.๒.๑๙ โครงการ : เฝ้าระวังความปลอดภัยทางไซเบอร์

กิจกรรม : เฝ้าระวังความปลอดภัยทางไซเบอร์

เป้าหมาย (๕ ปี) : ระบบการเฝ้าระวังความปลอดภัยทางไซเบอร์

งบประมาณ : ๔๐.๐๐๐๐ ล้านบาท

๔.๒.๒๐ โครงการ : พัฒนาระบบเชื่อมโยงกับหน่วยงานภายนอกเพื่อการจดทะเบียน

สิทธิและนิติกรรม

กิจกรรม : พัฒนาระบบเชื่อมโยงกับหน่วยงานภายนอกเพื่อการจดทะเบียนสิทธิและนิติกรรม

เป้าหมาย (๕ ปี) : ระบบเชื่อมโยงกับหน่วยงานภายนอกเพื่อการจดทะเบียนสิทธิและนิติกรรม จำนวน ๑ ระบบ

งบประมาณ : ๑๕.๐๐๐๐ ล้านบาท

๔.๒.๒๑ โครงการ : พัฒนาระบบสารสนเทศ ระยะที่ ๓

กิจกรรม : พัฒนาระบบพัฒนาระบบสารสนเทศ ระยะที่ ๓

เป้าหมาย (๕ ปี) : พัฒนาระบบพัฒนาระบบสารสนเทศ ระยะที่ ๓ จำนวน ๑ ระบบ

งบประมาณ : ๑,๕๐๐.๐๐๐๐ ล้านบาท

๔.๒.๒๒ โครงการ : จัดหากล้อง CCTV เพื่อรักษาความปลอดภัยของสำนักงานที่ดิน

กิจกรรม : จัดหากล้อง CCTV เพื่อรักษาความปลอดภัยของสำนักงานที่ดิน

เป้าหมาย (๕ ปี) : จำนวนสำนักงานที่ดินที่ได้รับการจัดสรรกล้อง CCTV จำนวน ๒๐ แห่ง
งบประมาณ : ๕๐.๐๐๐๐ ล้านบาท

๔.๒.๒๓ โครงการ : จัดหาคอมพิวเตอร์เพื่องานบริหารส่วนกลาง

กิจกรรม : จัดหาคอมพิวเตอร์เพื่องานบริหารส่วนกลาง

เป้าหมาย (๕ ปี) : จำนวนคอมพิวเตอร์ที่หน่วยงานได้รับการจัดสรร จำนวน ๕๐๐ ชุด
งบประมาณ : ๑๘.๙๐๐๐ ล้านบาท

๔.๒.๒๔ โครงการ : พัฒนาระบบบริหารทรัพยากรบุคคล

กิจกรรม : พัฒนาระบบบริหารทรัพยากรบุคคล

เป้าหมาย (๕ ปี) : จำนวนระบบที่ได้รับการพัฒนา ๑ ระบบ
งบประมาณ : ๒๐.๐๐๐๐ ล้านบาท

๔.๒.๒๕ โครงการ : ปรับปรุงและเพิ่มประสิทธิภาพการให้บริการประชาชนผ่านระบบ

“E-Contacts DC” และแอปพลิเคชัน “คู่มือ”

กิจกรรม : ปรับปรุงและเพิ่มประสิทธิภาพการให้บริการประชาชนผ่านระบบ

“E-Contacts DC” และแอปพลิเคชัน “คู่มือ”

เป้าหมาย (๕ ปี) : บริหารจัดการเรื่องร้องเรียนร้องทุกข์ในระบบ และแอปพลิเคชันเพื่อ
แก้ไขปัญหาให้กับประชาชนได้ไม่น้อยกว่าร้อยละ ๘๐

งบประมาณ : ๗.๕๐๐๐ ล้านบาท

โครงการ กิจกรรมที่สำคัญของกรมที่ดิน ระยะ 5 ปี (พ.ศ.2566 - 2570)

ยุทธศาสตร์ กรมที่ดิน	เป้าประสงค์	กลยุทธ์	โครงการ	กิจกรรม	ตัวชี้วัด	เป้าหมาย/งบประมาณ						หน่วยงาน	
						หน่วยนับ	ปี 2566	ปี2567	ปี 2568	ปี 2569	ปี 2570		รวม
ยุทธศาสตร์ที่ 1 ด้านความมั่นคง													
๓.2 พัฒนา ระบบการออก เอกสารสิทธิ ให้เป็นมาตรฐาน เดียวกัน ทั่วประเทศ	1. ประชาชนมีความ มั่นคงในทรัพย์สิน และสิ่งสมรสสุข	2.1 อกระดับการไว้วัด ออกเอกสารสิทธิในพื้นที่ ด้วยระบบดาวเทียม โดยบูรณาการกับ ทุกภาคส่วน	1. โครงการพัฒนา ตามศักยภาพของพื้นที่		(ป) ร้อยละความสำเร็จ ในการออกโฉนดที่ดินจาก การเดินสำรวจโฉนดที่ดิน ให้แก่ประชาชน ไม่น้อยกว่า (ค) ประชาชนที่ได้รับการออก โฉนดที่ดินมีความพึงพอใจ ในการให้ความเสมอภาคและ ความมั่นคงในการถือครอง โฉนดที่ดิน ไม่น้อยกว่า	ด้านบาท	47,1137	65,5636	65,5636	65,5636	65,5636	309,3681	สนส.
					ร้อยละ	80	80	80	80	80	80		
						ด้านบาท	47,1137	65,5636	65,5636	65,5636	65,5636	309,3681	สนส.
				กิจกรรม ตำบล มั่นคง มั่งคั่ง ยั่งยืน (เดินสำรวจเพื่อเสริมสร้าง ความมั่นคงในจังหวัดขอนแก่น ภาคใต้)	(ป) จำนวนแปลงที่ดินสำรวจ ออกโฉนดที่ดินให้แก่ประชาชน (ค) ประชาชนที่ได้รับการออก โฉนดที่ดินมีความพึงพอใจ ในการให้ความเสมอภาคและ มีความมั่นคงในการครอง โฉนดที่ดิน ไม่น้อยกว่า	แปลง	14,000	15,000	15,000	15,000	15,000	74,000	
						ร้อยละ	80	80	80	80	80	80	
ยุทธศาสตร์ที่ 4 ด้านการสร้างโอกาสและความเสมอภาคทางสังคม													
๓1 พัฒนาระบบ การจัดการที่ดิน ของรัฐให้มี ประสิทธิภาพ เกิดประโยชน์สูงสุด เพื่อประชาชนและ ประเทศชาติ	2. ประชาชนกลุ่ม เปราะบางมีคุณภาพ ชีวิตที่ดีขึ้น	1.1 บริหารจัดการที่ดิน ของรัฐภายใต้ฐานข้อมูล ที่เป็นระบบดิจิทัล	1. โครงการจัดที่ดิน เพื่อลดความเหลื่อมล้ำทางสังคม		(ป) จำนวนแปลงที่ดินที่ ประชาชนเข้าทำประโยชน์ หรือ/และอยู่อาศัยบนที่ดิน ตามนโยบายรัฐบาล (ค) ประชาชนที่เข้าทำประโยชน์ หรือ/และอยู่อาศัยบนที่ดินทำกิน ตามนโยบายรัฐบาลมีคุณภาพ ชีวิตหรือความเป็นอยู่ที่ดีขึ้น	ด้านบาท	146,5828	80,4656	83,8405	87,5527	91,2725	489,7141	สจร./สภท
					แปลง	14,100	30,800	30,800	30,800	30,800	137,300		
						ร้อยละ	80	80	80	80	80	80	
				1. กิจกรรมสนับสนุน คทช. จังหวัดในการจัดที่ดินทำกิน ให้ชุมชนตามนโยบายรัฐบาล	(ป) จำนวนแปลงที่ดิน ที่ประชาชนเข้าทำประโยชน์ หรือ/และอยู่อาศัยบนที่ดิน ทำกินตามนโยบายรัฐบาล (ค) ประชาชนที่เข้าทำประโยชน์ หรือ/และอยู่อาศัยบนที่ดินทำกิน ตามนโยบายรัฐบาลมีคุณภาพ ชีวิตหรือความเป็นอยู่ที่ดีขึ้น ไม่น้อยกว่า	ด้านบาท	12,5839	30,5930	30,5930	30,5930	30,5930	134,9559	สจร.
						แปลง	11,000	25,000	25,000	25,000	25,000	111,000	
						ร้อยละ	80	80	80	80	80	80	

ยุทธศาสตร์ กรมที่ดิน	เป้าประสงค์	กลยุทธ์	โครงการ	กิจกรรม	ตัวชี้วัด	เป้าหมาย/งบประมาณ						หน่วยงาน	
						หน่วยนับ	ปี 2566	ปี 2567	ปี 2568	ปี 2569	ปี 2570		รวม
				2. กิจกรรมจัดทำข้อมูลที่ดิน เพื่อการจัดที่ดินตามนโยบาย คณะกรรมการนโยบายที่ดิน แห่งชาติ (คทช.)	(ป) จำนวนข้อมูลผู้ครอบครอง การทำประโยชน์ที่ดินและ รวางแผนที่ที่จะได้รับ การจัดที่ดินตามนโยบาย คณะกรรมการนโยบายที่ดิน แห่งชาติที่ได้จัดเก็บลงในฐาน ข้อมูลระบบภูมิสารสนเทศ (ค) ฐานข้อมูลผู้ครอบครอง ทำประโยชน์ที่ดินที่จะได้รับ การจัดที่ดินตามนโยบาย คณะกรรมการที่ดินแห่งชาติ มีความครบถ้วน ถูกต้อง และเป็นปัจจุบัน ไม่น้อยกว่า	ล้านบาท	1,9500	1,9500	1,9500	1,9500	1,9500	9,7500	ครท.
						ราย/ รวาง	10,000	10,000	10,000	10,000	10,000	50,000	
						ร้อยละ	3,000	3,000	3,000	3,000	3,000	15,000	
						ร้อยละ	90	90	90	90	90	90	
				3. กิจกรรมจัดที่ดินทำกิน และที่อยู่อาศัยให้กับ ประชาชนที่ยากจน	(ป) จำนวนแปลงที่ดินที่ ประชาชนได้รับการจัดที่ดิน ทำกินและที่อยู่อาศัย (ค) ประชาชนที่รับการจัดที่ดิน มีความเป็นอยู่ที่ดีขึ้น ไม่น้อยกว่า	ล้านบาท	87,7708	32,8510	36,1361	39,7496	43,3700	239,8775	สจว.
						แปลง	2,100	4,500	4,500	4,500	4,500	20,100	
						ร้อยละ	80	80	80	80	80	80	
				4. กิจกรรมบริหารจัดการ การใช้ประโยชน์ที่ดิน สาธารณประโยชน์ที่มีการ บุกรุกเพื่อขจัดความยากจน และพัฒนาชนบท	(ป) จำนวนแปลงที่ดินที่ประชาชน ได้รับการจัดที่ดินทำกินและ ที่อยู่อาศัย (ค) ประชาชนที่ได้รับการจัดที่ดิน เชื่อมั่นถึงความมั่นคงในที่ดิน ทำกินและที่อยู่อาศัย	ล้านบาท	43,5905	14,1745	14,1745	14,1745	14,1745	100,2885	สจว.
						แปลง	1,000	1,300	1,300	1,300	1,300	6,200	
						ร้อยละ	80	80	80	80	80	80	
				5. กิจกรรมการดำเนินงาน ของคณะกรรมการจัดที่ดิน และคณะอนุกรรมการพิจารณา กลับกรองเพื่อนำเสนอ คณะกรรมการจัดที่ดิน	(ป) จำนวนเรื่องที่ได้นำเข้าสู่ คณะกรรมการจัดที่ดินและ คณะอนุกรรมการพิจารณา กลับกรองเพื่อนำเสนอ คณะกรรมการจัดที่ดิน (ค) ร้อยละความสำเร็จในการ กำหนดแนวทางการจัดที่ดิน ให้กับประชาชนที่ยากจน ให้สอดคล้องกับนโยบายและ แผนการบริหารจัดการที่ดิน และทรัพยากรของประเทศ ไม่น้อยกว่า	ล้านบาท	0,6876	0,8971	0,9869	1,0856	1,1850	4,8422	สจว.
						เรื่อง	15	20	20	20	20	95	
						ร้อยละ	80	80	80	80	80	80	

ยุทธศาสตร์ กรมที่ดิน	เป้าประสงค์	กลยุทธ์	โครงการ	กิจกรรม	ตัวชี้วัด	เป้าหมาย/งบประมาณ						หน่วยงาน		
						หน่วยนับ	ปี 2566	ปี 2567	ปี 2568	ปี 2569	ปี 2570		รวม	
๘.2 การพัฒนาระบบการออกเอกสารสิทธิให้เป็นมาตรฐานเดียวกันทั่วประเทศ	2. ประชาชนกลุ่มเป้าหมายมีคุณภาพชีวิตดีขึ้น	2.1 ยกระดับการวีวีดีออกเอกสารสิทธิในที่ดินด้วยระบบความเชื่อมโยงบูรณาการกับทุกภาคส่วน	2. โครงการเดินสำรวจออกโฉนดที่ดินเพื่อกระจายการถือครองที่ดินอย่างเป็นธรรม	ชาชนกลุ่ม	(ป) ร้อยละความสำเร็จจากการเดินสำรวจออกโฉนดที่ดินและวีวีดีรูปโฉนดที่ดินเพื่อกระจายการถือครองที่ดินอย่างเป็นธรรม ไม่น้อยกว่า (ค) ร้อยละของระดับความพึงพอใจของประชาชนมีคุณภาพชีวิตที่ดี มีความมั่นคงจากการได้รับกรรมสิทธิ์ที่ดิน ไม่น้อยกว่า	ด้านบาท	139,4803	332,7849	395,7849	420,7874	422,7849	1,711,6224	สนส. / กทม./ครท	
						ร้อยละ	80	80	80	80	80	80		
						ร้อยละ	80	80	80	80	80	80		
						ด้านบาท	104,4452	286,1216	286,1216	286,1216	286,1216	1,248,9316	สนส.	
						แปลง	38,000	120,000	120,000	120,000	120,000	518,000		
						ร้อยละ	80	80	80	80	80	80		
						(ป) จำนวนแปลงที่ดินสำรวจออกโฉนดที่ดินและวีวีดีรูปโฉนดที่ดินให้แก่ประชาชน (ค) ร้อยละความระดับความพึงพอใจของประชาชนมีคุณภาพชีวิตที่ดีมีความมั่นคงจากการได้รับกรรมสิทธิ์ที่ดิน ไม่น้อยกว่า	ด้านบาท	0,4080	0	0	0	0	0,4080	ครท.
						ร้อยละ	100	0	0	0	0	100		
						ร้อยละ	80	0	0	0	0	80		
						ด้านบาท	0,5400	0,5400	0,5400	0,5400	0,5400	2,7000	สนส.	
แปลง	100,000	100,000	100,000	100,000	100,000	500,000								
ร้อยละ	80	80	80	80	80	80								
ด้านบาท	34,0871	46,1233	109,1233	34,1258	36,1233	259,5828	กท.							
รางวัล	6,000	6,000	6,000	6,000	6,000	30,000								
ร้อยละ	80	80	80	80	80	80								
ด้านบาท	0,0000	0,0000	0,0000	100,0000	100,0000	200,0000	กท.							
จังหวัด	-	-	-	35	42	77								
ร้อยละ	-	-	-	80	80	80								

ยุทธศาสตร์ กรมที่ดิน	เป้าประสงค์	กลยุทธ์	โครงการ	กิจกรรม	ตัวชี้วัด	เป้าหมาย/งบประมาณ						หน่วยงาน		
						หน่วยนับ	ปี 2566	ปี 2567	ปี 2568	ปี 2569	ปี 2570		รวม	
			3. โครงการเพิ่ม ประสิทธิภาพเพื่อสนับสนุน การออกเอกสารสิทธิ ด้วยระบบดิจิทัล		(ป) จัดทำวัสดุคู่มือคอมพิวเตอร์ พร้อมอุปกรณ์และชุดปฏิบัติการ ทดแทนของเดิมที่ชำรุด (ค) ร้อยละของระดับความ พึงพอใจของประชาชนที่มีคุณภาพ ชีวิตที่ดี มีความมั่นคงจากการ ได้รับกรรมสิทธิ์ที่ดินไม่น้อยกว่า	ล้านบาท	0	25,7984	0	0	0	0	25,7984	สนส.
					จำนวน	0	120	0	0	0	0	120		
						ร้อยละ	0	80	0	0	0	0	0	
			กิจกรรมเพิ่มประสิทธิภาพ เพื่อสนับสนุนการออก เอกสารสิทธิด้วยระบบดิจิทัล		(ป) จัดทำวัสดุคู่มือคอมพิวเตอร์ พร้อมอุปกรณ์และชุดปฏิบัติการ ทดแทนของเดิมที่ชำรุด (ค) ร้อยละของระดับความ พึงพอใจของประชาชนที่มีคุณภาพ ชีวิตที่ดี มีความมั่นคงจากการ ได้รับกรรมสิทธิ์ที่ดินไม่น้อยกว่า	ล้านบาท	0.0000	25,7984	0.0000	0.0000	0.0000	0.0000	25,7984	
					จำนวน	0	120	0	0	0	0	120		
						ร้อยละ	0	80	0	0	0	0	0	
			4. โครงการอ่าน แปล ตีความภาพถ่ายทาง อากาศ เพื่อตรวจสอบ พิสูจน์สิทธิ		(ป) จำนวนแปลงที่ดินที่ได้ อ่าน แปล ตีความภาพถ่าย ทางอากาศ (ค) หน่วยงานผู้ขอผลการอ่าน แปลและตีความภาพถ่าย ทางอากาศมีความพึงพอใจ	ล้านบาท	งบประมาณ	27,2400	34,9190	5,0670	5,0670	72,2930	กทล.	
					แปลง	500	500	500	500	500	500	2,500		
						ร้อยละ	80	80	80	80	80	80		
			1. กิจกรรมอ่าน แปล และ ตีความภาพถ่ายทางอากาศ		(ป) จำนวนแปลงที่ดินที่ได้ อ่าน แปล ตีความภาพถ่ายทาง อากาศ (ค) หน่วยงานผู้ขอผลการอ่าน แปลและตีความภาพถ่าย ทางอากาศ มีความพึงพอใจ	ล้านบาท	งบประมาณ	22,5795	19,9190	5,0670	5,0670	52,6325		
					แปลง	500	500	500	600	600	600	2,700		
						ร้อยละ	80	80	80	80	80	80		
			2. กิจกรรมพัฒนาระบบ ปัญญาประดิษฐ์ (Artificial Intelligence : AI) มาใช้ สนับสนุนในการอ่าน แปล ตีความภาพถ่ายทางอากาศ		(ป) จำนวนระบบปัญญา ประดิษฐ์ (Artificial Intelligence : AI) ที่สนับสนุน การอ่าน แปล ตีความภาพถ่าย ทางอากาศ (ค) ผลการอ่านแปล ตีความ ภาพถ่ายทางอากาศ มีประสิทธิภาพ ไม่น้อยกว่า	ล้านบาท		4,6605	15,0000			19,6605		
					ระบบ			1				1		
						ร้อยละ			90			90		

ยุทธศาสตร์ กรมที่ดิน	เป้าประสงค์	กลยุทธ์	โครงการ	กิจกรรม	ตัวชี้วัด	เป้าหมาย/งบประมาณ						หน่วยงาน				
						หน่วยนับ	ปี 2566	ปี 2567	ปี 2568	ปี 2569	ปี 2570		รวม			
ยุทธศาสตร์ที่ 5 ด้านการสร้างความเติบโตบนคุณภาพชีวิตที่เป็นมิตรต่อสิ่งแวดล้อม																
ย3 พัฒนาระบบ ข้อมูลขนาดใหญ่ ด้านที่ดินและแผนที่ ให้มีศักยภาพ รองรับการพัฒนา ประเทศและ การบริหารในระดับ สากล	3. ฐานข้อมูลด้านที่ดิน ถูกนำไปใช้ประโยชน์ ในการพัฒนาภูมิภาค เมือง อย่างสมดุล	3.1 พัฒนาระบบข้อมูล ที่ดินและแผนที่ให้เป็น มาตรฐานสากล	1. โครงการเพิ่ม ประสิทธิภาพการรังวัดที่ดิน ด้วยระบบดาวเทียม		(ป) จำนวนสำนักงานที่ดิน ที่รังวัดโดยวิธีผสมที่ขึ้นหนึ่ง ด้วยระบบดาวเทียม (ค) โฉนดที่ดินของประชาชน มีเหตุผลหลักฐานแผนที่ที่มีความ ถูกต้องตามหลักวิชาการ แผนที่	ด้านบาท	58,2663	0	0	0	0	58,2663	กพท.			
					สำนักงาน/ จังหวัด	47	0	0	0	0	47					
					ร้อยละ	8	0	0	0	0	8					
					ร้อยละ	100	0	0	0	0	100					
							กิจกรรมเพิ่มประสิทธิภาพ การรังวัดที่ดินด้วยระบบ ดาวเทียม	(ป) จำนวนสำนักงานที่ดิน ที่รังวัดโดยวิธีผสมที่ขึ้นหนึ่ง ด้วยระบบดาวเทียม (ค) โฉนดที่ดินของประชาชน มีเหตุผลหลักฐานแผนที่ที่มีความ ถูกต้อง ตามหลักวิชาการ แผนที่	ด้านบาท	58,2663	0	0	0	0	58,2663	กพท.
			สำนักงาน/ จังหวัด	47	0	0	0	0	47							
			ร้อยละ	8	0	0	0	0	8							
			ร้อยละ	100	0	0	0	0	100							
						2. โครงการพัฒนาฐานข้อมูล ด้านที่ดิน เพื่อเพิ่มศักยภาพ ในการพัฒนาประเทศ	(ป) จำนวนหน่วยงานที่นำฐาน ข้อมูลด้านที่ดินไปใช้ประโยชน์ (ค) ร้อยละของข้อมูลที่ดิน และแผนที่รูปแปลงที่ดิน มีความถูกต้อง ตามหลักวิชาการ	ด้านบาท	24,2081	19,2992	19,2992	19,2992	19,2992	101,4049	กพท./สทท.	
							1. กิจกรรมพัฒนาฐานข้อมูล ที่ดินและแผนที่รูปแปลงที่ดิน ให้เป็นระบบมาตรฐานเดียวกัน	(ป) จำนวนข้อมูลแปลงที่ดิน มีการพัฒนาให้มีความถูกต้อง ตามมาตรฐาน (ค) ข้อมูลรูปแปลงที่ดินที่มี การพัฒนาให้มีความถูกต้อง ตรงตามมาตรฐานสากล	ด้านบาท	6,1530	0.0000	0.0000	0.0000	0.0000	6,1530	กพท.
				2. กิจกรรมจัดทำฐานข้อมูล แนวเขตทางสาธารณประโยชน์ มาตรฐาน 1: 4,000	(ป) จำนวนระยะทางของ แนวเขตทางสาธารณประโยชน์ ที่ได้รับการจัดทำเป็นฐานข้อมูล (ป) จำนวนระยะทางแนวเขต ทางสาธารณประโยชน์ที่ได้รับ การปรับปรุงและจัดทำเป็นฐาน ข้อมูล จำนวน (ค) ฐานข้อมูลและแนวเขตทาง สาธารณประโยชน์ มีความ ครบถ้วน ถูกต้อง ไม่น้อยกว่า	ด้านบาท	5,9917	7,1250	7,1250	7,1250	7,1250	34,4917	สทท.			
				3. กิจกรรมจัดทำฐานข้อมูล ที่เช่า ที่อยู่อาศัยพื้นที่ ลาดชัน เฉลี่ยเกิน 35 เปอร์เซ็นต์	(ป) จำนวนจังหวัดที่มีข้อมูล ในเขต ที่เช่า ที่อยู่อาศัย และพื้นที่ ลาดชัน เกิน 35 เปอร์เซ็นต์	ด้านบาท	3,1740	0	0	0	0	3,1740	สทท.			
						กิโลเมตร	250,000	242,000	242,000	0	0	734,000				
						จังหวัด				77	77	77				
						ร้อยละ	80	80	80	80	80	80				
						จังหวัด	10	0	0	0	0	10				

ยุทธศาสตร์ กรมที่ดิน	เป้าประสงค์	กลยุทธ์	โครงการ	กิจกรรม	ตัวชี้วัด	เป้าหมาย/งบประมาณ						หน่วยงาน	
						หน่วยนับ	ปี 2566	ปี 2567	ปี 2568	ปี 2569	ปี 2570		รวม
					(ค) เส้นชั้นความสูงมีความสอดคล้องกับแผนที่ภูมิประเทศ มาตราส่วน 1:50,000 ไม่น้อยกว่า	ร้อยละ	80	80	80	80	80	80	
				4. กิจกรรมจัดทำฐานข้อมูลภูมิสารสนเทศในที่ดินของรัฐ	(ป) จำนวนที่ดินของรัฐมีแนวเขตที่ชัดเจน (ค) แนวเขตที่ดินของรัฐมีความถูกต้อง ครบถ้วน ชัดเจน สามารถนำไปใช้ประโยชน์ได้อย่างเหมาะสม ไม่น้อยกว่า	ล้านบาท	4,1599	6,6280	6,6280	6,6280	6,6280	30,6719	กทท.
						แปลง	26,000	30,000	30,000	30,000	30,000	146,000	
						ร้อยละ	80	80	80	80	80	80	
				5. กิจกรรมย่อย จัดทำแผนที่เพื่อแก้ไขปัญหาการทับซ้อนแนวเขตที่ดินของรัฐ	(ป) จำนวนระวางแผนที่ที่ได้จัดทำเพื่อการแก้ไขปัญหาการทับซ้อนแนวเขตที่ดินของรัฐ (ป) หน่วยงานภายนอกที่นำข้อมูลด้านที่ดินไปใช้ประโยชน์ในการบริหารจัดการ จำนวน (ค) ฐานข้อมูลรูปแปลงที่ดินของรัฐมีความครบถ้วนและถูกต้องตามมาตรฐาน กมร. ไม่น้อยกว่า	ล้านบาท	4,7295	5,5462	5,5462	5,5462	5,5462	26,9143	กทท.
						ระวาง	3,500	5,000	5,000	5,000	5,000	23,500	
						หน่วยงาน	75	75	75	75	75	75	
						ร้อยละ	80	80	80	80	80	80	
			3. โครงการยกระดับมาตรฐานข้อมูลแผนที่รูปแปลงที่ดินดิจิทัล	(ป) จำนวนแผนที่รูปแปลงที่ดินดิจิทัลที่ได้ปรับปรุงความถูกต้องตามมาตรฐาน (ค) รูปแปลงที่ดินในระบบดิจิทัล มีความถูกต้องตรงตามมาตรฐาน ไม่น้อยกว่า	ล้านบาท	0.0000	108.0118	242.6790	471.7886	394.8759	1,217.3553	กทท.	
						แปลง	-	2,000,000	11,000,000	11,000,000	11,000,000	35,000,000	
						ร้อยละ		80	80	80	80	80	
				1. กิจกรรมปรับปรุงแผนที่รูปแปลงที่ดินดิจิทัล	(ป) จำนวนแผนที่รูปแปลงที่ดินดิจิทัลที่ได้ปรับปรุงความถูกต้องตามมาตรฐาน (ค) รูปแปลงที่ดินในระบบดิจิทัล มีความถูกต้องตรงตามมาตรฐาน ไม่น้อยกว่า	ล้านบาท	0.0000	37.4000	145.4000	145.4000	145.4000	473.6000	
						แปลง	-	2,000,000	11,000,000	11,000,000	11,000,000	35,000,000	
						ร้อยละ		80	80	80	80	80	
				2. กิจกรรมบริหารจัดการงานรังวัดที่ดินด้วยระบบดาวเทียม (RTK GNSS Network)	(ป) จำนวนแปลงที่ดินที่มีการรังวัดที่ดินด้วยระบบดาวเทียม (RTK GNSS Network) (ค) ร้อยละโหนดที่ดินของประชาชนมีเหตุผลหลักฐานแผนที่ที่มีความถูกต้องตามหลักวิชาการแผนที่	ล้านบาท	-	70.6118	97.2790	326.3886	249.4759	743.7553	
						แปลง	-	600,000	600,000	600,300	600,000	2,400,000	
						ร้อยละ		100	100	100	100	100	

ยุทธศาสตร์ กรมที่ดิน	เป้าประสงค์	กลยุทธ์	โครงการ	กิจกรรม	ตัวชี้วัด	เป้าหมาย/งบประมาณ						หน่วยงาน	
						หน่วยนับ	ปี 2566	ปี 2567	ปี 2568	ปี 2569	ปี 2570		รวม
ย1 พัฒนาระบบ การจัดการที่ดิน ของรัฐให้มี ประสิทธิภาพ ภาครัฐและ เอกชน เพื่อประชาชน และประเทศไทย	3. ฐานข้อมูลที่ดิน ถูกนำไปใช้ประโยชน์ ในการพัฒนาภูมิภาค เมือง อย่างสมดุล ภาครัฐและ เอกชน	1.2 ยกระดับการรังวัด ออกหนังสือสำคัญ สำหรับที่ดิน ด้วยระบบดาวเทียมให้ ครอบคลุมทั่วประเทศ โดยบูรณาการกับ ทุกภาคส่วน	4. โครงการรังวัดออกและ ตรวจสอบหนังสือสำคัญ สำหรับที่ดินและควบคุม คุ้มครองที่ดินของรัฐ		(ป) จำนวนแปลงที่ดินของรัฐ ที่ได้รับการรังวัดเพื่อออก และตรวจสอบหนังสือสำคัญ สำหรับที่ดิน (ค) ที่ดินของรัฐที่ออกหนังสือ สำคัญสำหรับที่ดินแล้วมีการ ดูแลรักษาและใช้ประโยชน์ อย่างเหมาะสม ไม่น้อยกว่า	ด้านบาท	15.1739	17.4245	17.4245	17.4245	17.4245	84.8719	สทร.
						แปลง/ ไร่	300	200	200	200	200	1,100	
						ร้อยละ	80	80	80	80	80	80	
				กิจกรรมรังวัดออกและ ตรวจสอบหนังสือสำคัญ สำหรับที่ดินและควบคุม คุ้มครอง	(ป) จำนวนแปลงที่ดินของรัฐ ที่ได้รับการรังวัดเพื่อออก และตรวจสอบหนังสือสำคัญ สำหรับที่ดิน (ค) ที่ดินของรัฐที่ออกหนังสือ สำคัญสำหรับที่ดินแล้วมีการ ดูแลรักษาและใช้ประโยชน์ อย่างเหมาะสม ไม่น้อยกว่า	ด้านบาท	15.1739	17.4245	17.4245	17.4245	17.4245	84.8719	
						แปลง/ ไร่	300	200	200	200	200	1,100	
						ร้อยละ	80	80	80	80	80	80	
ย5 การพัฒนาสู่ องค์กรสมรรถนะสูง และมีธรรมาภิบาล	4.องค์กรสมรรถนะสูง อำนวยความสะดวก ในการให้บริการประชาชน ยึดหลักธรรมาภิบาล	5.1 เสริมสร้างองค์กร เพื่อสร้างมาตรฐาน และภาพลักษณ์ที่ดี	5. โครงการติดตั้งระบบ หลังคาโซลาร์ (Solar Rooftop) และติดตั้งตัวชาร์จไฟฟ้า เพื่อรองรับการใช้น้ำมัน ไฟฟ้า (EV) โถง สำนักงานที่ดินทั่วประเทศ		(ป) จำนวนสำนักงานที่ดิน ที่ได้รับการติดตั้งระบบหลังคา โซลาร์ (Solar Rooftop) และติดตั้งตัวชาร์จไฟฟ้า (ค) ปริมาณการใช้ไฟฟ้าในสำนักงาน ที่ดินที่ติดตั้งระบบหลังคา โซลาร์ (Solar Rooftop) ลดลงไม่น้อยกว่า (ข) จำนวนสำนักงานที่ดิน ที่ได้รับการติดตั้งระบบหลังคา โซลาร์ (Solar Rooftop) และติดตั้งตัวชาร์จไฟฟ้า (ค) ปริมาณการใช้ไฟฟ้าในสำนักงาน ที่ดินที่ติดตั้งระบบหลังคา โซลาร์ (Solar Rooftop) ลดลงไม่น้อยกว่า	ด้านบาท	กพัน. และ กพัน. สนับสนุนการดำเนินโครงการ						งบฯ ที่ดิน
						แห่ง	10	10	10	10	10	50	
						ร้อยละ	10	10	10	10	10	10	
				กิจกรรม ติดตั้งระบบหลังคา โซลาร์ (Solar Rooftop) และติดตั้งตัวชาร์จไฟฟ้า เพื่อรองรับการใช้น้ำมัน ไฟฟ้า (EV) โถงสำนักงาน ที่ดินทั่วประเทศ	(ป) จำนวนสำนักงานที่ดิน ที่ได้รับการติดตั้งระบบหลังคา โซลาร์ (Solar Rooftop) และติดตั้งตัวชาร์จไฟฟ้า (ค) ปริมาณการใช้ไฟฟ้าในสำนักงาน ที่ดินที่ติดตั้งระบบหลังคา โซลาร์ (Solar Rooftop) ลดลงไม่น้อยกว่า	ด้านบาท	กพัน. และ กพัน. สนับสนุนการดำเนินโครงการ						
						แห่ง	10	10	10	10	10	50	
ยุทธศาสตร์ที่ 6 ด้านการปรับสมดุลและพัฒนาระบบการบริหารจัดการภาครัฐ													
ย5 พัฒนาสู่ องค์กรสมรรถนะสูง และมีธรรมาภิบาล	4.องค์กรสมรรถนะสูง อำนวยความสะดวก ในการให้บริการแก่ ประชาชน ยึดหลัก ธรรมาภิบาล	5.2 พัฒนาบุคลากร ให้มีความรู้ ทักษะ และทัศนคติที่พร้อมรับ การเปลี่ยนแปลง ควบคู่คุณธรรม	1. โครงการฝึกอบรม เพื่อขีดความสามารถและ สร้างความพร้อมของ บุคลากร เพื่อส่งเสริม รัฐบาลดิจิทัล		(ป) ผู้บริหารและผู้บริหาร ของกรมที่ดินมีความรู้ เพื่อส่งเสริมให้กรมที่ดิน ก้าวสู่การเป็นหน่วยงาน ในรัฐบาลดิจิทัล ไม่น้อยกว่า (ค) ผู้บริหารและผู้บริหาร ของกรมที่ดินมีความรู้ด้านดิจิทัล ไม่น้อยกว่า	ด้านบาท	0.2909	0.5000	0.5000	0.5000	0.5000	2.2909	สทส.
						คน	14	20	20	20	20	94	
						ร้อยละ	80	80	80	80	80	80	

ยุทธศาสตร์ กรมที่ดิน	เป้าประสงค์	กลยุทธ์	โครงการ	กิจกรรม	ตัวชี้วัด	เป้าหมาย/งบประมาณ						หน่วยงาน			
						หน่วยนับ	ปี 2566	ปี 2567	ปี 2568	ปี 2569	ปี 2570		รวม		
				กิจกรรมฝึกอบรม เพิ่มขีดความสามารถและ สร้างความพร้อมของบุคลากร เพื่อส่งเสริมรัฐบาลดิจิทัล	(ป) ผู้บริหารและผู้ปฏิบัติงาน ของกรมที่ดินมีความรู้ เพื่อส่งเสริมให้กรมที่ดิน ก้าวสู่การเป็นหน่วยงาน ในรัฐบาลดิจิทัล ไม่น้อยกว่า (ค) ผู้บริหารและผู้ปฏิบัติงาน ของกรมที่ดินมีความรู้ด้านดิจิทัล ไม่น้อยกว่า	ล้านบาท	0.2909	0.5000	0.5000	0.5000	0.5000	2.2909			
						คน	14	20	20	20	20	94			
						ร้อยละ	80	80	80	80	80	80			
4.ยกระดับ การบริการด้วย เทคโนโลยีดิจิทัล การบริการที่ ทันสมัย และ ส่งเสริมธุรกิจ อสังหาริมทรัพย์ ที่เป็นเลิศในระดับ สากล	4. องค์การสมรรถนะสูง อำนวยความสะดวก ในการให้บริการ ประชาชน ยึดหลัก ธรรมาภิบาล	4.1 พัฒนาและส่งเสริม การบริการประชาชน ด้วยอิเล็กทรอนิกส์	1. โครงการพัฒนา แพลตฟอร์มการให้บริการ การใช้ประโยชน์ที่ดินและ สิ่งปลูกสร้างของประเทศไทย	(ป) จำนวนข้อมูลอาคารชุด ห้องชุดในระบบภูมิสารสนเทศ 3 มิติ (ค) ประชาชนได้รับความ พึงพอใจในระบบการให้บริการ ค้นหาข้อมูลอาคารชุดแบบ 3 มิติ ในระบบอินเทอร์เน็ต	ล้านบาท	23.6880	32.1225					55.8105	ศพ.		
					ยูนิต	480,000	565,000				1,045,000				
					ร้อยละ	80	80				80				
						กิจกรรมการให้บริการ ค้นหาข้อมูลอาคารชุด ในแบบ 3 มิติในระบบ อินเทอร์เน็ต	(ป) จำนวนการให้บริการข้อมูล อาคารชุด ห้องชุด แบบ 3 มิติ ในระบบภูมิสารสนเทศ จำนวน (ค) ประชาชนได้รับความ พึงพอใจในระบบการให้บริการ ค้นหาข้อมูลอาคารชุดแบบ 3 มิติ ในระบบอินเทอร์เน็ต	ล้านบาท	23.6880	32.1225	0	0	0	55.8105	ศพ.
			ยูนิต	480,000	565,000			0	0	0	1,045,000				
			ร้อยละ	80	80			0	0	0	80				
			2. โครงการเพิ่ม ประสิทธิภาพการให้บริการ ของสำนักงานที่ดิน เพื่อรองรับที่ดิน อิเล็กทรอนิกส์	(ป) จำนวนสำนักงานที่ดิน ที่ได้รับการเพิ่มประสิทธิภาพ เพื่อรองรับสำนักงานที่ดิน อิเล็กทรอนิกส์ (ค) ประชาชนมีความพึงพอใจ ต่องานบริการของกรมที่ดิน ไม่น้อยกว่า	ล้านบาท	55.4614	133.1900	73.1900	63.1900	63.1900	388.2214	สพส.			
					แห่ง	56	0	0	0	0	0		56		
				1. กิจกรรมเพิ่มประสิทธิภาพ การให้บริการของสำนักงาน ที่ดินตามโครงการพัฒนาระบบ สารสนเทศที่ดิน ระยะที่ 1 รองรับการจดทะเบียนต่าง สำนักงานที่ดิน	(ป) จำนวนสำนักงานที่ดิน ที่ได้รับการเพิ่มประสิทธิภาพ เพื่อรองรับสำนักงานที่ดิน อิเล็กทรอนิกส์ (ค) ประชาชนมีความพึงพอใจ ต่องานบริการของกรมที่ดิน ไม่น้อยกว่า	ล้านบาท	6.2700	60.0000	0.0000	0.0000	0.0000	66.2700			
			แห่ง			56	73	0	0	0	0	129			
						ร้อยละ	80	80	0	0	0	80			

ยุทธศาสตร์ กรมที่ดิน	เป้าประสงค์	กลยุทธ์	โครงการ	กิจกรรม	ตัวชี้วัด	เป้าหมาย/งบประมาณ						หน่วยงาน	
						หน่วยนับ	ปี 2566	ปี 2567	ปี 2568	ปี 2569	ปี 2570		รวม
				2. กิจกรรมสำนักงานที่ดิน อิเล็กทรอนิกส์	(ป) จำนวนสำนักงานที่มี เอกสารสิทธิประเภทโฉนดที่ดิน ฉบับสำนักงานที่ดินเป็น โฉนดที่ดินอิเล็กทรอนิกส์ (ค) ประชาชนมีความพึงพอใจ ต่องานบริการของกรมที่ดิน	ด้านบาท แห่ง	3,1500 63	5,0000 100	5,0000 100	5,0000 100	5,0000 81	23,1500 444	
				3. กิจกรรมพัฒนาระบบ ให้บริการอิเล็กทรอนิกส์	(ป) ร้อยละความสำเร็จของ ระบบให้บริการแบบ อิเล็กทรอนิกส์ (ค) ร้อยละความพึงพอใจ ของประชาชนและผู้รับบริการ ต่อระบบศูนย์กลางการให้บริการ ผ่านระบบให้บริการแบบ อิเล็กทรอนิกส์ ไม่น้อยกว่า	ด้านบาท ร้อยละ	8,2400 95	10,0000 95	10,0000 95	0,0000 0	0,0000 0	28,2400 95	
				4. กิจกรรม พัฒนาระบบ บริการในสำนักงานที่ดิน ด้วยเทคโนโลยีและเครื่องมือ ทันสมัย	(ป) จำนวนสำนักงานที่ดิน ที่ได้รับการจัดหมายบริการ (ค) ประชาชนมีความพึงพอใจ ต่องานบริการ ไม่น้อยกว่า	ด้านบาท แห่ง	37,3528 381	57,1900 458	57,1900 458	57,1900 458	57,1900 458	266,1128 458	
				5. กิจกรรมเสริม ความพร้อมสำนักงานที่ดิน อิเล็กทรอนิกส์แบบ Online	(ป) การออกตรวจติดตาม ประเมินผลความก้าวหน้า ของโครงการฯ (ค) สำนักงานที่ดินมีการเสริม ความพร้อมในการเป็น สำนักงานที่ดินอิเล็กทรอนิกส์ ไม่น้อยกว่า	ด้านบาท ครั้ง	0,4486 5	1,0000 10	1,0000 10	1,0000 10	1,0000 10	4,4486 45	
		4.2 สร้างระบบการ บริการงานสู่การเป็น องค์กรดิจิทัล	3. โครงการ เพิ่มประสิทธิภาพ การบริการด้านการรังวัด		(ป) จำนวนสำนักงานที่ดิน ที่ได้รับการเพิ่มประสิทธิภาพ ด้านการรังวัด (ค) ดัชนีชี้วัดที่ให้บริการ ประชาชนของสำนักงานที่ดิน เฉลี่ยไม่เกิน	ด้านบาท สำนักงาน วัน	36,9985 100 50	97,7217 300 60	105,0917 300 60	113,1987 300 60	121,3057 300 60	474,3163 300 60	สมส./กม. สนง.ที่ดิน
				1. กิจกรรมเพิ่มประสิทธิภาพ ฝ่ายรังวัดสำนักงานที่ดิน จังหวัด/สาขา/ส่วนแยก	(ป) จำนวนสำนักงานที่ดิน ที่ได้รับการเพิ่มประสิทธิภาพ ด้านการรังวัด (ค) ดัชนีชี้วัดที่ให้บริการ ประชาชนของสำนักงานที่ดิน เฉลี่ยไม่เกิน	ด้านบาท สำนักงาน วัน	11,8990 100 50	22,3498 300 60	22,3498 300 60	22,3498 300 60	22,3498 300 60	101,2982 300 60	สมส.
				2. กิจกรรมเร่งรัดงานรังวัด ของสำนักงานที่ดิน	(ป) จำนวนงานที่ออกรังวัด เฉพาะกิจ (ค) ปริมาณงานที่แล้วเสร็จ ตามโครงการ ไม่น้อยกว่า	ด้านบาท ราย ร้อยละ	1,0995 2,250 80	1,6719 2,250 80	1,6719 2,250 80	1,6719 2,250 80	1,6719 2,250 80	7,7871 11,250 80	สมส.

ยุทธศาสตร์ กรมที่ดิน	เป้าประสงค์	กลยุทธ์	โครงการ	กิจกรรม	ตัวชี้วัด	เป้าหมาย/งบประมาณ						หน่วยงาน	
						หน่วยนับ	ปี 2566	ปี 2567	ปี 2568	ปี 2569	ปี 2570		รวม
				3. กิจกรรมจัดสร้างหลักเขต ที่ดิน เพื่อใช้ในงานรังวัดของ สำนักงานที่ดิน	(ป) จำนวนแปลงที่ดินที่ได้รับการ รังวัด (ค) แปลงที่ดินของประชาชน มีแนวเขตที่ดินที่ชัดเจน	ด้านบาท แปลง ร้อยละ	24.0000 140,000 100	73.7000 440,000 100	81.0700 484,000 100	89.1770 532,400 100	97.2840 580,800 100	365.2310 2,177,200 100	กท./สนท.
			4. โครงการจัดการข้อมูล เพื่อการจดทะเบียนออนไลน์ ทั่วประเทศ		(ป) ร้อยละของข้อมูลที่ดิน ที่ถูกนำเข้าไปในระบบสารสนเทศ ไม่น้อยกว่า (ค) ข้อมูลทะเบียนที่ดินและ ภาพถ่ายขณในระบบสารสนเทศ มีความถูกต้อง สามารถ เชื่อมโยงกันได้ ไม่น้อยกว่า	ด้านบาท ร้อยละ	180.9758 80	433.4340 80	531.3046 80	137.2711 80	58.9665 80	1,341.9520 80	สทท./สนท.
			1. กิจกรรมนำเข้าข้อมูลที่ดิน เพื่อการจดทะเบียนออนไลน์		(ป) จำนวนข้อมูลภาพถ่าย เอกสารสิทธิ์และสารบบ ของสำนักงานที่ดินครบถ้วน (ค) ข้อมูลทะเบียนที่ดินและ ภาพถ่ายขณในระบบคอมพิวเตอร์ มีความถูกต้อง สามารถ เชื่อมโยงได้ ไม่น้อยกว่า	ด้านบาท ด้านแปลง ร้อยละ	151.2108 4.8420 90	356.0000 11.00 90	453.0000 14.00 90	0.0000 0.00 0	0.0000 0.00 0	960.2108 29.8420 90	สทท.
			2. กิจกรรม นำเข้าข้อมูล ภาพถ่ายหลักฐานการรังวัด ของสำนักงานที่ดิน		(ป) จำนวนภาพถ่ายหลักฐาน การรังวัดที่นำเข้าเป็นข้อมูล รูปแบบเอกสารอิเล็กทรอนิกส์ (ค) ข้อมูลภาพถ่ายหลักฐาน การรังวัดมีความถูกต้อง สามารถ เชื่อมโยงได้ ไม่น้อยกว่า	ด้านบาท ด้านแผ่น ร้อยละ	29.7650 9.9200 90	77.4340 25.8100 90	78.3046 26.1000 90	137.2711 45.7500 90	58.9665 65.4000 90	381.7412 172.9800 90	สทท.
			5. โครงการก่อสร้างอาคาร ศูนย์สารสนเทศที่ดิน กรมที่ดิน		(ป) ร้อยละความสำเร็จของ การก่อสร้างศูนย์สารสนเทศที่ดิน (ค) การสร้างศูนย์สารสนเทศ ที่ดินเป็นไปตามมาตรฐาน ที่กำหนด	ด้านบาท ร้อยละ	222.8770 40	38.3180 20	0.0000 0	0.0000 0	0.0000 0	261.1950 60	สทท.
			กิจกรรมสร้างศูนย์ สารสนเทศที่ดิน กรมที่ดิน		(ป) ร้อยละความสำเร็จของ การก่อสร้างศูนย์สารสนเทศที่ดิน (ค) การสร้างศูนย์สารสนเทศ ที่ดินเป็นไปตามมาตรฐาน ที่กำหนด	ด้านบาท ร้อยละ	222.8770 40	38.3180 20	0.0000 0	0.0000 0	0.0000 0	261.1950 60	
			6. โครงการจัดเก็บเอกสาร หลักฐานในการปฏิบัติราชการ ให้สามารถเรียกใช้ได้ด้วย ระบบสารสนเทศ		(ป) จำนวนคำสั่งและระเบียบการ ปฏิบัติราชการของกรมที่ดินที่จัดเก็บ ในระบบสารสนเทศไม่น้อยกว่า (ค) คำสั่งและระเบียบการปฏิบัติราชการ ที่จัดเก็บในระบบสารสนเทศมีความ ครบถ้วน ไม่น้อยกว่า	ด้านบาท ร้อยละ	0 0	15.0000 60	0 60	0 60	0 0	15.0000 60	กท.
						ด้านบาท ร้อยละ	0 0	80 80	80 80	80 80	0 0	80 80	

ยุทธศาสตร์ กรมที่ดิน	เป้าประสงค์	กลยุทธ์	โครงการ	กิจกรรม	ตัวชี้วัด	เป้าหมาย/งบประมาณ						หน่วยงาน		
						หน่วยนับ	ปี 2566	ปี 2567	ปี 2568	ปี 2569	ปี 2570		รวม	
				กิจกรรมจัดเก็บเอกสารหลักฐาน ในการปฏิบัติราชการในระบบ สารสนเทศ	(ป) จำนวนคำสั่งและระเบียบการ ปฏิบัติราชการของกรมที่ดินที่จัดเก็บ ในระบบสารสนเทศไม่น้อยกว่า (ค) คำสั่งและระเบียบการปฏิบัติราชการ ที่จัดเก็บในระบบสารสนเทศมีความ ครบถ้วน ไม่น้อยกว่า	จำนวนคำสั่งและระเบียบการ ปฏิบัติราชการของกรมที่ดินที่จัดเก็บ ในระบบสารสนเทศ	0	15,000	0	0	0	0	15,000	
						ร้อยละ	0	60	60	60	0	60		
						ร้อยละ	0	80	80	80	0	80		
			7. โครงการจัดซื้อเครื่องพิมพ์ ระบบออฟเซต 4 สี		(ป) จัดพิมพ์แบบพิมพ์สำหรับใช้ในงาน บริการด้านทะเบียนและการรังวัด และ หนังสือแสดงสิทธิในที่ดิน กรมสิทธิ ที่ดินฯ โฉนด (ค) แบบพิมพ์สำหรับใช้ในงานบริการ ด้านทะเบียนและการรังวัด และหนังสือ แสดงสิทธิในที่ดิน กรมสิทธิที่ดินฯ โฉนด โฉนด มีความถูกต้อง	จำนวนแบบพิมพ์	0	40,000	0	0	0	40,000	กพ.	
						ฉบับ	0	11,300	0.0000	0.0000	0.0000	11,300		
						ร้อยละ	0	100	0	0	0	100		
				กิจกรรมจัดซื้อเครื่องพิมพ์ระบบ ออฟเซต 4 สี	(ป) จัดพิมพ์แบบพิมพ์สำหรับใช้ในงาน บริการด้านทะเบียนและการรังวัด และ หนังสือแสดงสิทธิในที่ดิน กรมสิทธิ ที่ดินฯ โฉนด (ค) แบบพิมพ์สำหรับใช้ในงานบริการ ด้านทะเบียนและการรังวัด และหนังสือ แสดงสิทธิในที่ดิน กรมสิทธิที่ดินฯ โฉนด โฉนด มีความถูกต้อง	จำนวนแบบพิมพ์	0	40,000	0	0	0	40,000		
						ฉบับ	0	11,300	0.0000	0.0000	0.0000	11,300		
						ร้อยละ	0	100	0	0	0	100		
			8. โครงการจัดซื้อเครื่องพิมพ์ ภาพสีขนาดใหญ่		(ป) จัดพิมพ์ภาพสีขนาดใหญ่ สำหรับใช้ ในการจัดพิมพ์สื่อโฆษณาประชาสัมพันธ์ สิ่งพิมพ์ เอกสารเผยแพร่ งานของ กรมที่ดิน (ค) ความสำเร็จในการจัดพิมพ์ภาพสี ขนาดใหญ่ สื่อโฆษณาประชาสัมพันธ์ สิ่งพิมพ์ เอกสารเผยแพร่	จำนวนภาพ แผ่น/เล่ม	0	2,500	0	0	0	2,500	กพ.	
						แผ่น/เล่ม	0	40,000/ 10,000	0	0	0	40,000/ 10,000		
						ร้อยละ	0	90	0	0	0	90		
				กิจกรรมจัดซื้อเครื่องพิมพ์ภาพสี ขนาดใหญ่	(ป) จัดพิมพ์ภาพสีขนาดใหญ่ สำหรับใช้ ในการจัดพิมพ์สื่อโฆษณาประชาสัมพันธ์ สิ่งพิมพ์ เอกสารเผยแพร่ งานของ กรมที่ดิน (ค) ความสำเร็จในการจัดพิมพ์ภาพสี ขนาดใหญ่ สื่อโฆษณาประชาสัมพันธ์ สิ่งพิมพ์ เอกสารเผยแพร่	จำนวนภาพ แผ่น/เล่ม	0	2,500	0	0	0	2,500		
						แผ่น/เล่ม	0	40,000/ 10,000	0	0	0	40,000/ 10,000		
						ร้อยละ	0	90	0	0	0	90		
		4.3 ส่งเสริมธุรกิจ อสังหาริมทรัพย์เพื่อการ พัฒนาประเทศ	9. โครงการจัดทำฐานข้อมูลการ จัดสรรที่ดินและอาคารชุดเพื่อให้ บริการประชาชนผ่าน Smart Phone	(ป) พัฒนา Application ฐานข้อมูล การจัดสรรที่ดินและอาคารชุดเพื่อให้ บริการประชาชน (ค) ประชาชนได้รับความพึงพอใจใน การใช้งาน Application เรียลไทม์ จัดสรรที่ดินและอาคารชุด ไม่น้อยกว่า	จำนวน ระบบ	0	0	8,440	0	0	8,440	สส.		
						ระบบ	0	0	1	0	0	1		
						ร้อยละ	0	0	80	80	80	80		

ยุทธศาสตร์ กรมที่ดิน	เป้าประสงค์	กลยุทธ์	โครงการ	กิจกรรม	ตัวชี้วัด	เป้าหมาย/งบประมาณ						หน่วยงาน		
						หน่วยนับ	ปี 2566	ปี 2567	ปี 2568	ปี 2569	ปี 2570		รวม	
				กิจกรรมจัดทำฐานข้อมูลการจัดสรรที่ดินและอาคารชุดเพื่อให้บริการประชาชนผ่าน Smart Phone	(ป) พัฒนา Application ฐานข้อมูลการจัดสรรที่ดินและอาคารชุดเพื่อให้บริการประชาชน (ค) ประชาชนได้รับความพึงพอใจในการใช้งาน Application เรียกดูข้อมูลจัดสรรที่ดินและอาคารชุด ไม่น้อยกว่า	ด้านบาท	0	0	8,4400	0	0	8,4400		
				ระบบ	0	0	1	0	0	1				
				ร้อยละ	0	0	80	80	80	80				
				10. โครงการพัฒนาระบบยื่นคำขอและออกเอกสารอาคารชุด ห้องชุด	(ป) จำนวนระบบการยื่นคำขอและออกเอกสาร อาคารชุด ห้องชุด ได้รับการพัฒนา (ค) ร้อยละความสำเร็จในการพัฒนาระบบฯ ไม่น้อยกว่า	ด้านบาท	0	0	30,0000	0	0	30,0000		สทส.
				ระบบ	0	0	1	0	0	1				
				ร้อยละ	0	0	80	0	0	80				
				กิจกรรมพัฒนาระบบยื่นคำขอและออกเอกสารอาคารชุดห้องชุด	(ป) จำนวนระบบการยื่นคำขอและออกเอกสาร อาคารชุด ห้องชุด ได้รับการพัฒนา (ค) ร้อยละความสำเร็จในการพัฒนาระบบฯ ไม่น้อยกว่า	ด้านบาท			30,0000		30,0000			
						ระบบ			1		1			
						ร้อยละ			80		80			
ย.5 พัฒนาสู่องค์กรสมรรถนะสูงและมีธรรมาภิบาล	4. องค์กรสมรรถนะสูงอำนวยความสะดวกในการให้บริการประชาชน ยึดหลักธรรมาภิบาล	5.1 เสริมสร้างศักยภาพองค์กร เพื่อสร้างมาตรฐานและภาพลักษณ์ที่ดี	11. โครงการสนับสนุนการพัฒนาประสิทธิภาพการบริหารราชการ	(ป) ร้อยละความสำเร็จในการปฏิบัติงานที่กำหนด ไม่น้อยกว่า (ค) ประชาชนมีความพึงพอใจและเชื่อมั่นต่องานบริการของกรมที่ดิน ไม่น้อยกว่า	ด้านบาท	692,7316	694,1529	694,1529	694,1529	694,1529	3,469,3432	กม./พื้นที่ดิน		
					ร้อยละ	80	80	80	80	80	80			
					ร้อยละ	80	80	80	80	80	80			
					1. กิจกรรมปรับปรุงระบบการดูแลหลักฐานทางทะเบียนที่ดิน	(ป) สำนักงานที่ดินในพื้นที่เป้าหมายได้รับการปรับปรุงระบบการดูแลหลักฐานทางทะเบียนที่ดิน (ค) หน่วยงานสามารถจัดซื้อจัดจ้างได้ภายในเวลาที่กำหนด	ด้านบาท	3,4200	5,2200	5,2200	5,2200	5,2200	24,3000	
					ร้อยละ	100	100	100	100	100	100			
					ร้อยละ	100	100	100	100	100	100			
					2. กิจกรรมปรับปรุงมาตรฐานสิ่งอำนวยความสะดวกเพื่อให้บริการประชาชน	(ป) สำนักงานที่ดินในพื้นที่เป้าหมายได้รับการพัฒนาสิ่งอำนวยความสะดวกสำหรับคนพิการ (ค) ประชาชนและ/หรือผู้พิการหรือทุพพลภาพและคนชรา มีความพึงพอใจในการขอรับบริการด้านสิ่งอำนวยความสะดวกของคนพิการของสำนักงานที่ดินในภาพรวม ไม่น้อยกว่า	ด้านบาท	25,5890	25,5890	25,5890	25,5890	25,5890	127,9450	
					ร้อยละ	100	100	100	100	100	100			
					ร้อยละ	80	80	80	80	80	80			

ยุทธศาสตร์ กรมที่ดิน	เป้าประสงค์	กลยุทธ์	โครงการ	กิจกรรม	ตัวชี้วัด	เป้าหมาย/งบประมาณ						หน่วยงาน		
						หน่วยนับ	ปี 2566	ปี 2567	ปี 2568	ปี 2569	ปี 2570		รวม	
				3. กิจกรรมสนับสนุน การให้บริการในสำนักงานที่ดิน เพื่อรองรับ GECC	(ป) สำนักงานที่ดินที่ได้รับการ สนับสนุนการให้บริการ เพื่อรองรับ GECC (ค) ประชาชนมีความพึงพอใจ ต่องานบริการของกรมที่ดิน ไม่น้อยกว่า	ล้านบาท	2,4343	2,4343	2,4343	2,4343	2,4343	12,1715		
				ร้อยละ	100	100	100	100	100	100				
				ร้อยละ	80	80	80	80	80	80				
				4. กิจกรรมพัฒนาประสิทธิภาพ การบริการประชาชน ใน 5 จังหวัดชายแดนภาคใต้ (พื้นที่ 5 จังหวัด ตามพระราช บัญญัติการบริหารราชการ จังหวัดชายแดนภาคใต้ พ.ศ. 2553 ได้แก่ จ.ปัตตานี ยะลา นราธิวาส สตูล และสงขลา)	(ป) สำนักงานที่ดินในพื้นที่ เป้าหมายได้รับการพัฒนา ประสิทธิภาพการบริการ ประชาชน (ค) ประชาชนมีความพึงพอใจ ต่องานบริการของกรมที่ดิน ไม่น้อยกว่า	ล้านบาท	25,8678	25,8678	25,8678	25,8678	25,8678	129,3390		
				ร้อยละ	100	100	100	100	100	100				
				ร้อยละ	80	80	80	80	80	80				
				5. กิจกรรมสนับสนุน การเพิ่มประสิทธิภาพ การบริหารราชการ	(ป) จำนวนหน่วยงานที่ได้รับ การเพิ่มประสิทธิภาพการบริหาร ราชการ (ค) ประชาชนมีความพึงพอใจ ต่องานบริการของกรมที่ดิน ไม่น้อยกว่า	ล้านบาท	635,0418	635,0418	635,0418	635,0418	635,0418	3,175,2090		
				แห่ง	133	133	133	133	133	665				
				ร้อยละ	80	80	80	80	80	80				
				6. กิจกรรมส่งเสริมพัฒนารูปแบบ งานพิมพ์ของกรมที่ดิน	(ป) จัดซื้อเครื่องพิมพ์และ อุปกรณ์เพื่อการออกแบบ กราฟิกและเครื่องพิมพ์ ออฟเซต (ค) หน่วยงานที่รับบริการ มีความพึงพอใจในด้านงานพิมพ์ ไม่น้อยกว่า	ล้านบาท	0,3787	0,0000	0,0000	0,0000	0,0000	0,3787		กพ.
				ชุด	1	0	0	0	0	1				
				ร้อยละ	80	0	0	0	0	80				
5.3 การพัฒนาสู่องค์กร สมรรถนะสูงและมี ธรรมาภิบาล	12. ผลผลิตงานด้านทะเบียน และจังหวัดที่ดินที่บริการ ให้แก่ประชาชน	(ป) จำนวนประชาชนที่ได้รับ การบริการ (ค) ประชาชนมีความเชื่อมั่น ต่องานบริการของกรมที่ดิน ไม่น้อยกว่า	ล้านบาท	676,3666	1,835,0976	1,926,8525	2,023,1951	2,119,5377	8,581,0495	กม./หนง.ที่ดิน				
ล้านบาท	13	13	13	13	13	65								
ร้อยละ	80	80	80	80	80	80								
1. กิจกรรมเพิ่มประสิทธิภาพ ระบบการดูแลหลักฐานทาง ทะเบียนที่ดิน	(ป) จำนวนหลักฐานทาง ทะเบียนที่ดินและการจังหวัด ที่ดินได้รับการดูแลรักษา และปรับปรุง (ค) ประชาชนได้รับการคุ้มครอง ดูแลรักษาทางทะเบียนที่ดินให้ มีความมั่นคงเพิ่มขึ้น ไม่น้อยกว่า	ล้านบาท	48,9295	50,1048	52,6100	55,2405	57,8710	264,7558						
ล้านบาท	37	37	37	37	37	37								
ร้อยละ	90	90	90	90	90	90								

ยุทธศาสตร์ กรมที่ดิน	เป้าประสงค์	กลยุทธ์	โครงการ	กิจกรรม	ตัวชี้วัด	เป้าหมาย/งบประมาณ						หน่วยงาน	
						หน่วยนับ	ปี 2566	ปี 2567	ปี 2568	ปี 2569	ปี 2570		รวม
				2. กิจกรรมบริการด้านทะเบียนในสำนักงานที่ดิน	(ป) จำนวนประชาชนที่รับการบริการด้านทะเบียนที่ดิน (ค) ประชาชนมีความพึงพอใจต่องานบริการ ไม่น้อยกว่า	ล้านบาท	530.2071	1,296.9755	1,361.8243	1,429.9155	1,498.0067	6,116.9291	
				3. กิจกรรมย่อย : ปรับปรุงสถานที่ให้บริการประชาชนด้านสิทธิทรัพย์สิน	(ป) จำนวนสำนักงานที่ดินที่ได้รับการปรับปรุงสถานที่ให้บริการ (ค) ประชาชนมีความพึงพอใจต่องานบริการ ไม่น้อยกว่า	ล้านบาท	5.0000	16.8000	17.6400	18.5220	19.4040	77.3660	
				4. กิจกรรมบริการด้านวีรจัดที่ดินในสำนักงานที่ดิน	(ป) จำนวนประชาชนที่รับการบริการด้านวีรจัดที่ดิน (ค) ประชาชนมีความพึงพอใจต่องานบริการ ไม่น้อยกว่า	ล้านบาท	69.4300	416.0356	436.8374	458.6793	480.5212	1,861.5035	
				5. กิจกรรมย่อย : พัฒนาปรับปรุงระบบการวีรจัดในสำนักงานที่ดิน	(ป) จำนวนบุคลากรที่ได้รับการจ้างเหมาบริการ (ค) ประชาชนมีความพึงพอใจต่องานบริการ ไม่น้อยกว่า	ล้านบาท	22.8000	55.1817	57.9408	60.8378	63.7348	260.4951	
			13. โครงการพัฒนาภาวะผู้นำระดับยุทธศาสตร์เพื่อขับเคลื่อนการพัฒนาองค์กร	กิจกรรมฝึกอบรมเพื่อเพิ่มความรู้ความสามารถและทักษะที่จำเป็นในการพัฒนาภาวะผู้นำในท่านยุทธศาสตร์เพื่อขับเคลื่อนการพัฒนาองค์กร ให้สอดคล้องกับบริบทความเปลี่ยนแปลงที่เกิดขึ้นทั้งภายในและภายนอกประเทศ	(ป) จำนวนการได้รับการพัฒนาภาวะผู้นำระดับยุทธศาสตร์ (ค) บุคลากรที่ปฏิบัติงานด้านแผนงานงบประมาณ มีความรู้ความเข้าใจและสมรรถนะเฉพาะด้านไม่น้อยกว่า	ล้านบาท	0.0000	3.6000	3.6000	3.6000	3.6000	14.4000	กท./ผ.อ.
					(ป) จำนวนการได้รับการพัฒนาภาวะผู้นำระดับยุทธศาสตร์ (ค) บุคลากรที่ปฏิบัติงานด้านแผนงานงบประมาณ มีความรู้ความเข้าใจและสมรรถนะเฉพาะด้านไม่น้อยกว่า	คน	0	30	30	30	30	120	
						ร้อยละ	0	80	80	80	80	80	
						ล้านบาท	0.0000	3.6000	3.6000	3.6000	3.6000	14.4000	
						คน	0	30	30	30	30	120	
						ร้อยละ	0	80	80	80	80	80	
			14. โครงการเสริมสร้างสมรรถนะและพัฒนาบุคลากร (รวมตัวคุณหมาย)	กิจกรรมเสริมสร้างสมรรถนะและพัฒนาบุคลากร (รวมตัวคุณหมาย)	(ป) จำนวนผู้เข้าร่วมการฝึกอบรมไม่น้อยกว่าของกลุ่มเป้าหมาย (ค) ผู้เข้าร่วมการฝึกอบรมสามารถนำความรู้ไปใช้ในการปฏิบัติงาน	ล้านบาท	0	0.2500	0	0	0	0.2500	สทท.
						คน	0	33	0	0	0	33	
						ร้อยละ	0	80	0	0	0	80	
						ล้านบาท	0.0000	0.2500	0.0000	0.0000	0.0000	0.2500	
						คน	0	33	0	0	0	33	
						ร้อยละ	0	80	0	0	0	80	

ยุทธศาสตร์ กรมที่ดิน	เป้าประสงค์	กลยุทธ์	โครงการ	กิจกรรม	ตัวชี้วัด	เป้าหมาย/งบประมาณ						หน่วยงาน	
						หน่วยนับ	ปี 2566	ปี 2567	ปี 2568	ปี 2569	ปี 2570		รวม
			15. โครงการ เพิ่มประสิทธิภาพ ระบบค้นหารูปแปลงที่ดิน LandsMaps		(ป) จำนวนระบบค้นหา รูปแปลงที่ดินLandsMaps และข้อมูลรูปแปลงที่ดิน ที่ให้บริการ (ค) ประชาชนได้รับความ พึงพอใจในการมีช่องทาง การให้บริการข้อมูล ด้านที่ดิน ไม่น้อยกว่า	ล้านบาท	0	20.0000	0	0	0	20.0000	สทส.
				ระบบ		1				1			
			ล้านบาท		37				37				
			ร้อยละ		80				80				
			กิจกรรม เพิ่มประสิทธิภาพ ระบบค้นหารูปแปลงที่ดิน LandsMaps	(ป) จำนวนระบบค้นหา รูปแปลงที่ดินLandsMaps และข้อมูลรูปแปลงที่ดิน ที่ให้บริการ (ค) ประชาชนได้รับ ความพึงพอใจในการมีช่องทาง การให้บริการข้อมูล ด้านที่ดิน ไม่น้อยกว่า	ล้านบาท	0	20.0000	0	0	0	20.0000		
			ระบบ		1				1				
ล้านบาท		37				37							
ร้อยละ		80				80							
16. โครงการเพิ่มศักยภาพ ระบบบูรณาการทะเบียน ทรัพย์สิน				(ป) ระบบบูรณาการทะเบียน ทรัพย์สินได้รับการพัฒนา (ค) ฐานข้อมูลในระบบ มีความครบถ้วน ถูกต้อง ไม่น้อยกว่า	ล้านบาท	0	0	30.0000	0	0	30.0000	สทส.	
				ระบบ	0	0	1	0	0	1			
			ล้านบาท	0	0	90	0	0	90				
			ร้อยละ	0	0	90	0	0	90				
กิจกรรม เพิ่มศักยภาพ ระบบบูรณาการทะเบียน ทรัพย์สิน	(ป) ระบบบูรณาการทะเบียน ทรัพย์สินได้รับการพัฒนา (ค) ฐานข้อมูลในระบบ มีความครบถ้วน ถูกต้อง ไม่น้อยกว่า	ล้านบาท	0	0	30.0000	0	0	30.0000					
ระบบ	0	0	1	0	0	1							
ล้านบาท	0	0	90	0	0	90							
ร้อยละ	0	0	90	0	0	90							
17. โครงการย้ายศูนย์ สารสนเทศที่ดิน				(ป) การย้ายศูนย์สารสนเทศ ที่ดิน (ค) การให้บริการระบบ สารสนเทศมีความต่อเนื่อง ไม่น้อยกว่า	ล้านบาท	0	20.0000	0	0	0	20.0000	สทส.	
				แห่ง	0	1	0	0	0	1			
			ล้านบาท	0	95	0	0	0	95				
			ร้อยละ	0	95	0	0	0	95				
กิจกรรม การย้ายศูนย์ สารสนเทศที่ดิน	(ป) การย้ายศูนย์สารสนเทศ ที่ดิน (ค) การให้บริการระบบ สารสนเทศมีความต่อเนื่อง ไม่น้อยกว่า	ล้านบาท	0	20.0000	0	0	0	20.0000					
แห่ง	0	1	0	0	0	1							
ล้านบาท	0	95	0	0	0	95							
ร้อยละ	0	95	0	0	0	95							
18. โครงการจ้างไปปรึกษา ประเมินผลโครงการพัฒนา ระบบสารสนเทศที่ดิน ระยะที่ 2 และศึกษา โครงการพัฒนาระบบ สารสนเทศที่ดินระยะที่ 3				(ป) เอกสารผลการประเมิน โครงการพัฒนาระบบ สารสนเทศที่ดินระยะที่ 2 และผลการศึกษาโครงการ พัฒนาระบบสารสนเทศที่ดิน ระยะที่ 3	ล้านบาท	0	10.0000	0	0	0	10.0000	สทส.	
				เรื่อง	0	1	0	0	0	1			

ยุทธศาสตร์ กรมที่ดิน	เป้าประสงค์	กลยุทธ์	โครงการ	กิจกรรม	ตัวชี้วัด	เป้าหมาย/งบประมาณ						หน่วยงาน	
						หน่วยนับ	ปี 2566	ปี2567	ปี 2568	ปี 2569	ปี 2570		รวม
					(ค) ผลการประเมินและผลการศึกษาดูตามโครงการบรรพบุรุษอุปประสงค์ ไม่น้อยกว่า	ร้อยละ		80				80	
				กิจกรรมจ้างที่ปรึกษาประเมินผลโครงการพัฒนาระบบสารสนเทศที่ดิน ระยะที่ 2 และศึกษาโครงการพัฒนาระบบสารสนเทศที่ดินระยะที่ 3	(ป) เอกสารผลการประเมินโครงการพัฒนาระบบสารสนเทศที่ดินระยะที่ 2 และผลการศึกษาดูตามโครงการพัฒนาระบบสารสนเทศที่ดินระยะที่ 3	ด้านบาท	0	10,0000	0	0	0	10,0000	
					(ค) ผลการประเมินและผลการศึกษาดูตามโครงการบรรพบุรุษอุปประสงค์ ไม่น้อยกว่า	เรื่อง	0	1	0	0	0	1	
						ร้อยละ	0	80	0	0	0	80	
			19. โครงการเฝ้าระวังความปลอดภัยทางไซเบอร์		(ป) ระบบการเฝ้าระวังความปลอดภัยทางไซเบอร์	ด้านบาท	0	10,0000	10,0000	10,0000	10,0000	40,0000	สทส.
					(ค) ร้อยละของกรมที่ดินที่มีความมั่นคงและปลอดภัยจากการคุกคามทางไซเบอร์ ไม่น้อยกว่า	ระบบ	1	1	1	1	1	1	
						ร้อยละ	90	90	90	90	90	90	
				กิจกรรมการเฝ้าระวังความปลอดภัยทางไซเบอร์	(ป) ระบบการเฝ้าระวังความปลอดภัยทางไซเบอร์	ด้านบาท	0	10,0000	10,0000	10,0000	10,0000	40,0000	
					(ค) ร้อยละของกรมที่ดินที่มีความมั่นคงและปลอดภัยจากการคุกคามทางไซเบอร์ ไม่น้อยกว่า	ระบบ	0	1	1	1	1	1	
						ร้อยละ	0	90	90	90	90	90	
			20. โครงการพัฒนาระบบเชื่อมโยงกับหน่วยงานภายนอกเพื่อการจดทะเบียนสิทธิและนิติกรรม		(ป) ระบบเชื่อมโยงกับหน่วยงานภายนอกเพื่อการจดทะเบียนสิทธิและนิติกรรม	ด้านบาท	0	15,0000	0	0	0	15,0000	สทส.
					(ค) การบริการเชื่อมโยงข้อมูลผ่านระบบกับหน่วยงานภายนอก มีประสิทธิภาพ ไม่น้อยกว่า	ระบบ	0	1	0	0	0	1	
						ร้อยละ	0	90	0	0	0	90	
				กิจกรรมพัฒนาระบบเชื่อมโยงกับหน่วยงานภายนอกเพื่อการจดทะเบียนสิทธิและนิติกรรม	(ป) ระบบเชื่อมโยงกับหน่วยงานภายนอกเพื่อการจดทะเบียนสิทธิและนิติกรรม	ด้านบาท	0	15,0000	0	0	0	15,0000	
					(ค) การบริการเชื่อมโยงข้อมูลผ่านระบบกับหน่วยงานภายนอก มีประสิทธิภาพ ไม่น้อยกว่า	ระบบ	0	1	0	0	0	1	
						ร้อยละ	0	90	0	0	0	90	
			21. โครงการพัฒนาระบบสารสนเทศ ระยะที่ 3		(ป) พัฒนาระบบสารสนเทศระยะที่ 3	ด้านบาท	0	0	0	500,0000	1,000,0000	1,500,0000	สทส.
					(ค) ร้อยละความสำเร็จในการพัฒนาระบบสารสนเทศระยะที่ 3 ไม่น้อยกว่า	ระบบ	0	0	0	1	1	1	
						ร้อยละ	0	0	0	80	80	80	

ยุทธศาสตร์ กรมที่ดิน	เป้าประสงค์	กลยุทธ์	โครงการ	กิจกรรม	ตัวชี้วัด	เป้าหมาย/งบประมาณ						หน่วยงาน	
						หน่วยนับ	ปี 2566	ปี 2567	ปี 2568	ปี 2569	ปี 2570		รวม
				กิจกรรมการพัฒนาระบบ สารสนเทศที่ดิน ระยะที่ 3	(ป) พัฒนาระบบสารสนเทศ ระยะที่ 3 (ค) ร้อยละความสำเร็จ ในการพัฒนาระบบสารสนเทศ ระยะที่ 3 ไม่น้อยกว่า	ล้านบาท	0	0	0	500.0000	1,000.0000	1,500.0000	
			22. โครงการจัดทำกล้อง CCTV เพื่อรักษา ความปลอดภัยของ สำนักงานที่ดิน		(ป) จำนวนสำนักงานที่ดิน ที่ได้รับการจัดสรรกล้อง CCTV (ค) สำนักงานที่ดินมีความ ปลอดภัยในชีวิตและทรัพย์สิน ไม่น้อยกว่า	ล้านบาท	10.0000	10.0000	10.0000	10.0000	10.0000	50.0000	สทส.
				กิจกรรมจัดทำกล้อง CCTV เพื่อรักษาความปลอดภัยของ สำนักงานที่ดิน	(ป) จำนวนสำนักงานที่ดิน ที่ได้รับการจัดสรรกล้อง CCTV (ค) สำนักงานที่ดินมีความ ปลอดภัยในชีวิตและทรัพย์สิน ไม่น้อยกว่า	แห่ง	20	20	20	20	20	20	
						ร้อยละ	80	80	80	80	80	80	
			23. โครงการจัดหา คอมพิวเตอร์เพื่องาน บริหารส่วนกลาง		(ป) จำนวนคอมพิวเตอร์ ที่หน่วยงานได้รับการจัดสรร (ค) หน่วยงานได้มีคอมพิวเตอร์ สำหรับการใช้งาน ได้อย่างมี ประสิทธิภาพ ไม่น้อยกว่า	ล้านบาท	3.7800	3.7800	3.7800	3.7800	3.7800	18.9000	สทส.
				กิจกรรมจัดหาคอมพิวเตอร์ เพื่องานบริหารส่วนกลาง	(ป) จำนวนคอมพิวเตอร์ ที่หน่วยงานได้รับการจัดสรร (ค) หน่วยงานได้มีคอมพิวเตอร์ สำหรับการใช้งาน ได้อย่างมี ประสิทธิภาพ ไม่น้อยกว่า	ชุด	100	100	100	100	100	500	
						ร้อยละ	80	80	80	80	80	80	
			24. โครงการพัฒนาระบบ บริหารทรัพย์สินบุคคล		(ป) จำนวนระบบที่ได้รับ การพัฒนา (ค) ร้อยละของความพึงพอใจ ของเจ้าหน้าที่ปฏิบัติงาน ในการใช้งานผ่านระบบ ไม่น้อยกว่า	ล้านบาท	0.0000	20.0000	0.0000	0.0000	0.0000	20.0000	สทส.
				กิจกรรมพัฒนาระบบ บริหารทรัพย์สินบุคคล	(ป) จำนวนระบบที่ได้รับ การพัฒนา (ค) ร้อยละของความพึงพอใจ ของเจ้าหน้าที่ปฏิบัติงานในการ ใช้งานผ่านระบบ ไม่น้อยกว่า	ระบบ		1				1	
						ร้อยละ		80				80	
						ล้านบาท	0	20.0000	0	0	0	20.0000	
						ระบบ		1				1	
						ร้อยละ		80				80	

ยุทธศาสตร์ กรมที่ดิน	เป้าประสงค์	กลยุทธ์	โครงการ	กิจกรรม	ตัวชี้วัด	เป้าหมาย/งบประมาณ						หน่วยงาน		
						หน่วยนับ	ปี 2566	ปี 2567	ปี 2568	ปี 2569	ปี 2570		รวม	
			25. โครงการปรับปรุงและ เพิ่มประสิทธิภาพ การให้บริการประชาชน ผ่านระบบ "E-Contacts Dc" และ แอปพลิเคชัน คูสิค		(ป) สามารถบริหารจัดการ เรื่องร้องเรียนร้องทุกข์ในระบบ "E-Contacts Dc" และ "แอปพลิเคชัน คูสิค" ไม่น้อยกว่า (ค) ประชาชนผู้ร้องเรียน มีความเชื่อมั่นในการบริหาร จัดการเรื่องร้องเรียนร้องทุกข์ ไม่น้อยกว่า	ด้านบาท	0	7.5000	0	0	0	0	7.5000	กตร.
					ร้อยละ	0	80	80	80	80	80	80		
			กิจกรรมปรับปรุงและเพิ่ม ประสิทธิภาพการให้บริการ ประชาชนผ่านระบบ "E-Contacts Dc" และ แอปพลิเคชัน คูสิค		(ป) สามารถบริหารจัดการ เรื่องร้องเรียนร้องทุกข์ในระบบ "E-Contacts Dc" และ "แอปพลิเคชัน คูสิค" ไม่น้อยกว่า (ค) ประชาชนผู้ร้องเรียนมีความ เชื่อมั่นในการบริหารจัดการ เรื่องร้องเรียนร้องทุกข์ ไม่น้อยกว่า	ด้านบาท	0	7.5000	0	0	0	0	7.5000	
					ร้อยละ	0	80	80	80	80	80	80		

ส่วนที่ ๗

การขับเคลื่อนแผนสู่การปฏิบัติ

ส่วนที่ ๗

การขับเคลื่อนแผนสู่การปฏิบัติ

ส่วนที่ ๗ : การขับเคลื่อนแผนสู่การปฏิบัติ

การขับเคลื่อนแผนสู่การปฏิบัติเป็นองค์ประกอบสำคัญที่จะทำให้บรรลุวิสัยทัศน์และเป้าประสงค์ของกรมที่ดินที่กำหนดไว้ ซึ่งขึ้นอยู่กับปัจจัยหลายประการ อาทิ ความชัดเจนของเนื้อหาในแผนปฏิบัติราชการ ความรู้ความเข้าใจของเจ้าหน้าที่ทุกระดับ รวมทั้งความร่วมมือของหน่วยงานในสังกัดทุกระดับ และเครือข่ายในการทำงาน ทั้งนี้ เพื่อให้การขับเคลื่อนแผนไปสู่การปฏิบัติ แนวทางการขับเคลื่อนแผนปฏิบัติราชการของกรมที่ดิน มีขั้นตอนดังนี้

๑. การสื่อสาร และสร้างความเข้าใจแก่บุคลากรทุกระดับ ทั้งในส่วนกลางและระดับภูมิภาค โดยจัดทำสื่อเผยแพร่ และประชาสัมพันธ์เพื่อสร้างความเข้าใจในเนื้อหาสาระละเอียดแผนปฏิบัติราชการ และเจตนารมณ์ของแผนปฏิบัติราชการ ๕ ปี (พ.ศ. ๒๕๖๖ - ๒๕๗๐) ของกรมที่ดิน

๒. กำหนดหน่วยงานรับผิดชอบในการขับเคลื่อนงานในแต่ละเป้าหมายและตัวชี้วัด เพื่อให้มีการบูรณาการการทำงานกับหน่วยงานที่เกี่ยวข้องให้เกิดผลสำเร็จ

๓. ใช้แผนปฏิบัติราชการ ระยะ ๕ ปี (พ.ศ. ๒๕๖๖ - ๒๕๗๐) ของกรมที่ดิน เป็นกรอบในการจัดทำแนวทางการดำเนินงานและโครงการประจำปี เพื่อให้มีการขับเคลื่อนให้เกิดผลในทางปฏิบัติที่ชัดเจนในแต่ละปี รวมถึงมีการกำกับ ติดตาม และรายงานตามระบบการทำงานเป็นประจำ

๔. สำนัก/กอง/สำนักงานที่ดินจังหวัด สาขา และส่วนแยก ที่รับผิดชอบโครงการต่าง ๆ ทบทวน/ปรับโครงการให้สอดคล้องกับวิสัยทัศน์ และเป้าหมายของกรมที่ดิน รวมถึงทบทวน/ปรับบทบาทภารกิจในความรับผิดชอบเพื่อเพิ่มประสิทธิภาพของงานให้เกิดผลสำเร็จที่ชัดเจน รวมทั้งสนับสนุนและให้คำแนะนำแก่สำนักงานที่ดินจังหวัด/สาขา/ส่วนแยกในการปฏิบัติงานตามภารกิจ

๕. สำนัก/กอง/เป็นแกนหลักในการขับเคลื่อน และบริหารจัดการโครงการและงบประมาณที่ได้รับ การจัดสรรเพื่อให้เกิดความเชื่อมโยงระหว่างแผนงาน/โครงการที่กำหนด

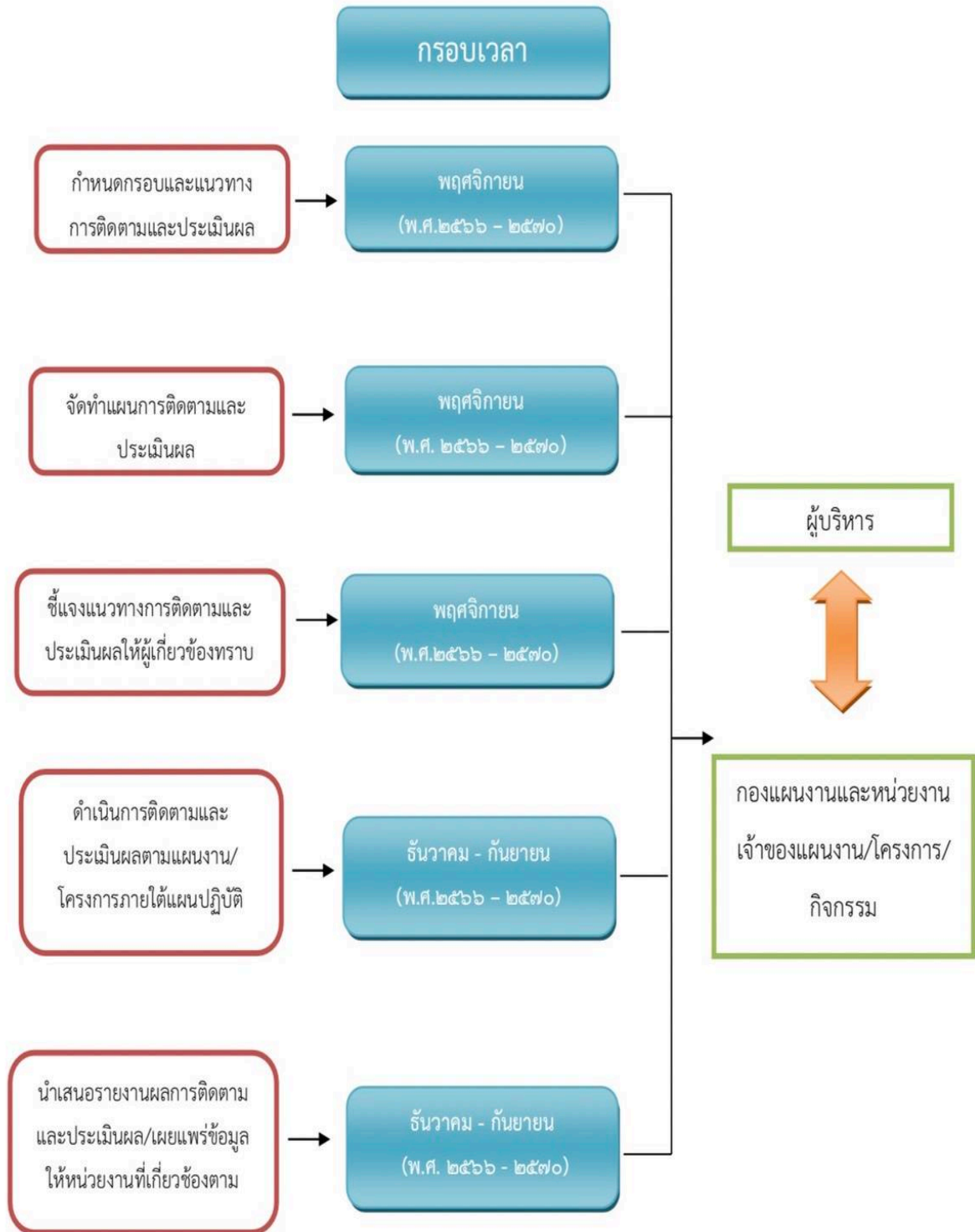
๖. กำหนดกลไกการติดตามและประเมินผล เพื่อให้การดำเนินงานของกรมที่ดินบรรลุตามเป้าประสงค์ของแผนปฏิบัติราชการ ๕ ปี (พ.ศ. ๒๕๖๖ - ๒๕๗๐) ของกรมที่ดิน รวมทั้งสอดคล้องตามหลักเกณฑ์และวิธีการติดตามและประเมินผล ตามบทบัญญัติแห่งพระราชบัญญัติวิธีการงบประมาณ พ.ศ. ๒๕๖๑ โดยมีกระบวนการติดตามประเมินผล ดังนี้

๖.๑ คณะกรรมการจัดทำแผนปฏิบัติราชการรายปี และแผนปฏิบัติราชการ ระยะ ๕ ปีของกรมที่ดิน ทำหน้าที่ในการกำหนดกรอบและแนวทางการติดตามและประเมินผล เพื่อวัดความสำเร็จในเชิงประสิทธิภาพ ประสิทธิผล และความคุ้มค่าจากการดำเนินงาน รวมถึงการทบทวนและปรับปรุงเป้าหมาย ผลผลิตโครงการ กิจกรรม ตัวชี้วัดผลสำเร็จ/ผลสัมฤทธิ์ เพื่อให้แผนงาน/โครงการบรรลุเป้าหมายและสะท้อนความสำเร็จตามเป้าประสงค์ของแผนปฏิบัติราชการของกรมที่ดิน

๖.๒ หน่วยปฏิบัติที่ทำหน้าที่ในการติดตามและประเมินผลของกรมที่ดิน ทำหน้าที่ในการจัดทำแผนการติดตามและประเมินผล กำหนดวิธีการ เครื่องมือที่เหมาะสมตามแผนงานโครงการ ชี้แจงแนวทางการติดตามและประเมินผล วิธีการจัดเก็บข้อมูลให้ผู้ที่เกี่ยวข้องทราบ ดำเนินการติดตามและประเมินผลตามแผนที่กำหนดไว้ ร่วมกับสำนัก/กอง ผู้รับผิดชอบโครงการ และรายงานผลการติดตามและประเมินผลให้ผู้บริหารกรมที่ดิน และหน่วยงานภายนอกที่เกี่ยวข้อง เช่น สำนักงบประมาณ สำนักงานสภาพัฒนาการเศรษฐกิจและสังคมแห่งชาติ (ถ้ามี) เป็นต้น รวมถึง ติดตามและประเมินผลการขับเคลื่อนแผนปฏิบัติการ ๕ ปี (พ.ศ. ๒๕๖๖ - ๒๕๗๐) ของกรมที่ดิน เพื่อให้ทราบผลสำเร็จ และปัญหาอุปสรรคในการขับเคลื่อนแผนฯ เพื่อนำข้อมูลที่ได้รับมาใช้ประกอบการจัดทำแผนฯ ในระยะต่อไป

๖.๓ สำนัก/กองที่เป็นผู้รับผิดชอบโครงการ ทำหน้าที่ในการกำกับดูแลความก้าวหน้าของการดำเนินงานตามแผนงาน โครงการ ที่รับผิดชอบ พร้อมทั้งรวบรวมข้อมูลรายงานผลการดำเนินงาน ปัญหาอุปสรรค และข้อเสนอแนะในการดำเนินงานให้กองแผนงานตามกรอบเวลาที่กำหนดตามแผน

กลไกการติดตามประเมินผลแผนงาน/โครงการภายใต้แผนปฏิบัติราชการ ๕ ปี



คณะที่ปรึกษาและคณะผู้จัดทำ
แผนปฏิบัติการราชการ ระยะ ๕ ปี (พ.ศ. ๒๕๖๖ - ๒๕๗๐) ของกรมที่ดิน

๘ คณะที่ปรึกษา

นายชยาวุธ จันทร

นายวรารพงษ์ เกียรตินิยมรุ่ง

นายเปลี่ยน แก้วฤทธิ

นางพนิตาวดี ปราชญ์นคร

อธิบดีกรมที่ดิน

ที่ปรึกษาด้านวิศวกรรมสำรวจ

รองอธิบดีกรมที่ดิน

รองอธิบดีกรมที่ดิน

๘ คณะผู้จัดทำ

นางสาวปัทมา ทาททราย

นางสาวอัจฉรา อุ่นใจ

นางสาวกนิษฐนันท์ พงษ์วิจิตร

นางสาววรรณพรณ เกียรตินันท์

นางอนุธิดา พูนยิ้ม

นางสาวอัญชลี แสงทรัพย์

นางเจนจิรา บุญเรือง

นายธนกฤต สุวรรณบัณฑิตย์

นางสาวนิภา สื่อมงคลสันต์

ผู้อำนวยการกองแผนงาน

นักวิเคราะห์นโยบายและแผนชำนาญการพิเศษ

นักวิเคราะห์นโยบายและแผนชำนาญการ

นักวิเคราะห์นโยบายและแผนชำนาญการ

นักวิเคราะห์นโยบายและแผนชำนาญการ

เจ้าพนักงานการเงินและบัญชีปฏิบัติงาน

พนักงานบริการทั่วไป

นักวิเคราะห์นโยบายและแผน

เจ้าพนักงานธุรการ



กรมที่ดิน DEPARTMENT OF LANDS

จัดทำโดย กลุ่มแผนงานและยุทธศาสตร์ กองแผนงาน
กรมที่ดิน กระทรวงมหาดไทย



๐๒ ๑๔๑ ๕๖๔๗



Plan-strategy@dol.go.th



กลุ่มแผนงานและยุทธศาสตร์ กรมที่ดิน