แผนปฏิบัติการกรมที่ดิน

(แผนการให้บริการประชาชนของสำนักงานที่ดิน)

ประจำปีงบประมาณ พ.ศ. 2562

คำนำ

กรมที่ดินได้จัดทำแผนปฏิบัติการ ประจำปีงบประมาณ พ.ศ. 2562 ประกอบด้วยแผนปฏิบัติการ 2 ฉบับ คือ แผนปฏิบัติการกรมที่ดิน (ภาพรวม) และแผนการให้บริการประชาชนของสำนักงานที่ดินทั่วประเทศ เพื่อใช้เป็นกรอบทิศทาง และเป็นแกนหลักแก่หน่วยงานสังกัดกรมที่ดินในการปฏิบัติงานเพื่อให้บรรลุภารกิจต่าง ๆ และเพื่อการติดตามประเมินผลการปฏิบัติงานให้เกิดประสิทธิผล โดยอยู่บนพื้นฐานของยุทธศาสตร์ชาติระยะ 20 ปี แผนพัฒนาเศรษฐกิจและสังคมแห่งชาติ ฉบับที่ 12 (พ.ศ. 2560-2564) ซึ่งเป็นแผนแม่บทหลักของการพัฒนาประเทศ ประกอบพระราชบัญญัติระเบียบบริหารราชการแผ่นดิน พ.ศ. 2534 มาตรา 32 ซึ่งแก้ไขเพิ่มเติมโดยพระราชบัญญัติระเบียบบริหารราชการแผ่นดิน (ฉบับที่ 5) พ.ศ. 2545 กำหนดให้อธิบดีเป็นผู้รับผิดชอบในการปฏิบัติราชการของกรมให้เกิดผลสัมฤทธิ์เป็นไปตามเป้าหมาย/ แนวทาง/ แผนการปฏิบัติราชการกระทรวง สอดคล้องกับแผนการบริหารราชการแผ่นดินที่คณะรัฐมนตรีจัดทำตามพระราชบัญญัติรัฐธรรมนูญแห่งราชอาณาจักรไทย พ.ศ. 2560 และพระราชกฤษฎีกาว่าด้วยหลักเกณฑ์และวิธีการบริหารกิจการบ้านเมืองที่ดี พ.ศ. 2546 มาตรา 14

แผนปฏิบัติการกรมที่ดินประจำปีงบประมาณ พ.ศ. 2562 ฉบับนี้ สำเร็จลงด้วยการมีส่วนร่วมของทุกหน่วยงานในสังกัด ที่ได้ร่วมกันตรวจสอบความครบถ้วนถูกต้องของรายละเอียดแผนการปฏิบัติการดังกล่าว จึงขอให้ทุกหน่วยงานเร่งดำเนินการ ร่วมแรงร่วมใจในการแปลงแผนไปสู่การปฏิบัติให้ลุล่วงสำเร็จตามเป้าหมายที่กำหนดไว้ อย่างมีประสิทธิภาพ ประสิทธิผล คุ้มค่า และเป็นประโยชน์แก่ประชาชนและประเทศชาติอย่างแท้จริง

(นายประยูร รัตนเสนีย์)
อธิบดีกรมที่ดิน

สารบัญ

หน้า

ส่วนที่ 1 : ข้อมูลการนำองค์การ

1.1 วิสัยทัศน์ ภารกิจหลัก พันธกิจ ประเด็นยุทธศาสตร์ ค่านิยม วัฒนธรรมองค์การ 1

1.2 โครงสร้างการแบ่งส่วนราชการ 4

1.3 แผนภูมิแสดงองค์ประกอบของแผนยุทธศาสตร์ตามภารกิจเฉพาะด้านที่ดินของกระทรวงมหาดไทย 10 ปี (พ.ศ. 2557 - 2566) 5

1.4 แผนภูมิแสดงความเชื่อมโยงยุทธศาสตร์ชาติ แผนพัฒนาเศรษฐกิจและสังคมแห่งชาติ ฉบับที่ 12 (พ.ศ. 2560 - 2564) ยุทธศาสตร์จัดสรรงบประมาณ เป้าหมายการให้บริการกระทรวง เป้าหมายการให้บริการหน่วยงาน ผลผลิต/โครงการ และกิจกรรม ประจำปีงบประมาณ พ.ศ. 2562 6

1.5 ยุทธศาสตร์ของแผนพัฒนาเศรษฐกิจและสังคมแห่งชาติ ฉบับที่ 12 สู่ยุทธศาสตร์กรมที่ดิน (และภารกิจกรมที่ดินประจำปีงบประมาณ พ.ศ. 2562) 10

1.6 ตารางเปรียบเทียบเป้าหมาย/งบประมาณที่ได้รับ ในระดับผลผลิต/โครงการ (ปีงบประมาณ พ.ศ. 2560 - 2562) 11

1.7 ตารางสรุปงบประมาณ แยกตามหมวดรายจ่าย ประจำปีงบประมาณ พ.ศ. 2562 14

1.8 ข้อมูลภาพรวมของสำนักงานที่ดิน 18

ส่วนที่ 2 : สาระสำคัญของแผนการให้บริการประชาชนของสำนักงานที่ดิน

2.1 สรุปแผนการให้บริการประชาชนของสำนักงานที่ดิน และตารางแผนปฏิบัติการตามแผนงาน /โครงการ /งาน /กิจกรรม ประจำปีงบประมาณ พ.ศ. 2562 24

2.2 การจัดสรรงบประมาณที่ได้รับของสำนักงานที่ดินกรุงเทพมหานครและสาขา ประจำปีงบประมาณ พ.ศ. 2562 (ไม่รวมงบลงทุน) 35

2.3 การจัดสรรงบประมาณที่ได้รับของสำนักงานที่ดินส่วนภูมิภาค แยกตามรายจังหวัด ประจำปีงบประมาณ พ.ศ. 2562 (ไม่รวมงบลงทุน) 37

2.4 ปริมาณงานและการจัดเก็บรายได้ตามแผนปฏิบัติการกรมที่ดิน (แผนการให้บริการประชาชน) ประจำปีงบประมาณ พ.ศ. 2562 41

- ตารางสรุปเป้าหมายการให้บริการและการจัดเก็บรายได้รวมทุกจังหวัด 42

กรุงเทพมหานคร

2.5 ตารางสรุปเป้าหมายการให้บริการและการจัดเก็บรายได้ของกรุงเทพมหานคร 47

2.6 แผนการให้บริการประชาชนของสำนักงานที่ดินกรุงเทพมหานครและสาขา ประจำปีงบประมาณ พ.ศ. 2562 48

สารบัญ หน้า

กลุ่มจังหวัดภาคกลาง

2.7 ตารางสรุปเป้าหมายการให้บริการและการจัดเก็บรายได้ของกลุ่มจังหวัดภาคกลาง 51

2.8 แผนการให้บริการประชาชนของสำนักงานที่ดินจังหวัด กลุ่มจังหวัดภาคกลาง

1) จังหวัดกาญจนบุรี 52

2) จังหวัดฉะเชิงเทรา 54

3) จังหวัดชัยนาท 56

4) จังหวัดนครนายก 58

5) จังหวัดนครปฐม 60

6) จังหวัดนนทบุรี 62

7) จังหวัดปทุมธานี 64

8) จังหวัดประจวบคีรีขันธ์ 66

9) จังหวัดปราจีนบุรี 68

10) จังหวัดพระนครศรีอยุธยา 70

11) จังหวัดเพชรบุรี 72

12) จังหวัดราชบุรี 74

13) จังหวัดลพบุรี 76

14) จังหวัดสมุทรปราการ 78

15) จังหวัดสมุทรสงคราม 80

16) จังหวัดสมุทรสาคร 82

17) จังหวัดสระแก้ว 84

18) จังหวัดสระบุรี 86

19) จังหวัดสิงห์บุรี 88

20) จังหวัดสุพรรณบุรี 90

21) จังหวัดอ่างทอง 92

กลุ่มจังหวัดภาคตะวันออก

2.11 ตารางสรุปเป้าหมายการให้บริการและการจัดเก็บรายได้ของกลุ่มจังหวัดภาคตะวันออก 95

2.12 แผนการให้บริการประชาชนของสำนักงานที่ดินจังหวัด กลุ่มจังหวัดภาคตะวันออก

1) จังหวัดจันทบุรี 96

2) จังหวัดชลบุรี 98

สารบัญ หน้า

3) จังหวัดตราด 100

4) จังหวัดระยอง 102

กลุ่มจังหวัดภาคตะวันออกเฉียงเหนือ

2.13 ตารางสรุปเป้าหมายการให้บริการและการจัดเก็บรายได้ของกลุ่มจังหวัดภาคตะวันออกเฉียงเหนือ 105

2.14 แผนการให้บริการประชาชนของสำนักงานที่ดินจังหวัด กลุ่มจังหวัดภาคตะวันออกเฉียงเหนือ

1) จังหวัดกาฬสินธุ์ 106

2) จังหวัดขอนแก่น 108

3) จังหวัดชัยภูมิ 110

4) จังหวัดนครพนม 112

5) จังหวัดนครราชสีมา 114

6) จังหวัดบึงกาฬ 116

7) จังหวัดบุรีรัมย์ 118

8) จังหวัดมหาสารคาม 120

9) จังหวัดมุกดาหาร 122

10) จังหวัดยโสธร 124

11) จังหวัดร้อยเอ็ด 126

12) จังหวัดเลย 128

13) จังหวัดศรีสะเกษ 130

14) จังหวัดสกลนคร 132

15) จังหวัดสุรินทร์ 134

16) จังหวัดหนองคาย 136

17) จังหวัดหนองบัวลำภู 138

18) จังหวัดอำนาจเจริญ 140

19) จังหวัดอุดรธานี 142

20) จังหวัดอุบลราชธานี 144

กลุ่มจังหวัดภาคเหนือ

2.15 ตารางสรุปเป้าหมายการให้บริการและการจัดเก็บรายได้ของกลุ่มจังหวัดภาคเหนือ 147

2.16 แผนการให้บริการประชาชนของสำนักงานที่ดินจังหวัด กลุ่มจังหวัดภาคเหนือ

สารบัญ หน้า

2) จังหวัดเชียงราย 150
3) จังหวัดเชียงใหม่ 152
4) จังหวัดตาก 154
5) จังหวัดนครสวรรค์ 156
6) จังหวัดน่าน 158
7) จังหวัดพะเยา 160
8) จังหวัดพิจิตร 162
9) จังหวัดพิษณุโลก 164
10) จังหวัดเพชรบูรณ์ 166
11) จังหวัดแพร่ 168
12) จังหวัดแม่ฮ่องสอน 170
13) จังหวัดลำปาง 172
14) จังหวัดลำพูน 174
15) จังหวัดสุโขทัย 176
16) จังหวัดอุตรดิตถ์ 178
17) จังหวัดอุทัยธานี 180

กลุ่มจังหวัดภาคใต้

2.9 ตารางสรุปเป้าหมายการให้บริการและการจัดเก็บรายได้ของกลุ่มจังหวัดภาคใต้ 183
2.10 แผนการให้บริการประชาชนของสำนักงานที่ดินจังหวัด กลุ่มจังหวัดภาคใต้
1) จังหวัดกระบี่ 184
2) จังหวัดชุมพร 186
3) จังหวัดตรัง 188
4) จังหวัดนครศรีธรรมราช 190
5) จังหวัดนราธิวาส 192
6) จังหวัดปัตตานี 194
7) จังหวัดพังงา 196
8) จังหวัดพัทลุง 198
9) จังหวัดภูเก็ต 200
10) จังหวัดยะลา 202
11) จังหวัดระนอง 204

สารบัญ หน้า

13) จังหวัดสตูล 208

14) จังหวัดสุราษฎร์ธานี 210

ภาคผนวก

- ตารางสรุปประมาณการจัดเก็บรายได้ของสำนักงานที่ดิน 213
- ตารางสรุปและประมาณการปริมาณงานของสำนักงานที่ดิน ปีงบประมาณ พ.ศ. 2562 244

ส่วนที่ 1

ข้อมูลการนำองค์การ

1.1 วิสัยทัศน์ ภารกิจหลัก พันธกิจ ประเด็นยุทธศาสตร์ ค่านิยม วัฒนธรรมองค์การ

- **วิสัยทัศน์กรมที่ดิน**

"ขับเคลื่อนการจัดการที่ดินให้เกิดประโยชน์สูงสุดแก่ประชาชน
และการพัฒนาประเทศด้วยมาตรฐานการจัดการ การบริการ ระดับสากล"

- **ภารกิจหน้าที่หลักของกรมที่ดิน**

ตามกฎกระทรวงแบ่งส่วนราชการกรมที่ดิน กระทรวงมหาดไทย พ.ศ. 2557 ลงวันที่ 29 ธันวาคม 2557 ได้กำหนดให้กรมที่ดินมีภารกิจหลักเกี่ยวกับการคุ้มครองสิทธิในที่ดินของบุคคล และจัดการที่ดินของรัฐ โดยการรังวัดทำแผนที่ การออกหนังสือแสดงสิทธิในที่ดิน การให้บริการจดทะเบียนสิทธิและนิติกรรมเกี่ยวกับอสังหาริมทรัพย์ การส่งเสริมธุรกิจอสังหาริมทรัพย์ และการบริหารจัดการข้อมูลสารสนเทศที่ดิน เพื่อให้บุคคลมีความมั่นคงในการถือครองที่ดิน และได้รับการบริการที่มีประสิทธิภาพตลอดจนการบริหารจัดการที่ดินของรัฐเป็นไปอย่างมีประสิทธิภาพและเกิดประโยชน์สูงสุด โดยให้มีอำนาจหน้าที่ดังต่อไปนี้

1) ดำเนินการตามประมวลกฎหมายที่ดิน กฎหมายว่าด้วยการจัดสรรที่ดิน กฎหมายว่าด้วยอาคารชุด กฎหมายว่าด้วยช่างรังวัดเอกชน กฎหมายว่าด้วยการเช่าอสังหาริมทรัพย์เพื่อพาณิชยกรรมและอุตสาหกรรม และกฎหมายอื่นที่เกี่ยวข้อง

2) ดำเนินการด้านกฎหมายตามประมวลกฎหมายที่ดิน กฎหมายว่าด้วยการจัดสรรที่ดิน กฎหมายว่าด้วยอาคารชุด กฎหมายว่าด้วยช่างรังวัดเอกชน กฎหมายว่าด้วยการเช่าอสังหาริมทรัพย์เพื่อพาณิชยกรรมและอุตสาหกรรม และกฎหมายอื่นที่เกี่ยวข้อง

3) จัดทำและประสานแผนงานของกรมให้เป็นไปตามนโยบายของรัฐบาลและกระทรวง รวมทั้งกำกับ เร่งรัด ติดตาม และประเมินผลการปฏิบัติงานตามแผนงานของหน่วยงานในสังกัด ตลอดจนดำเนินการเกี่ยวกับงานสถิติ ประมวลผล และวิเคราะห์ประเมินสถานการณ์ที่เกี่ยวข้องกับภารกิจของกรม

4) พัฒนาระบบ รูปแบบ และวิธีการเกี่ยวกับการบริหารงานที่ดินให้เป็นไปตามหลักเกณฑ์และวิธีการบริหารกิจการบ้านเมืองที่ดี

5) ดำเนินการบริหารจัดการข้อมูลสารสนเทศ

6) ปฏิบัติการอื่นใดตามที่กฎหมายกำหนดให้เป็นอำนาจหน้าที่ของกรม หรือตามที่รัฐมนตรีหรือคณะรัฐมนตรีมอบหมาย

- **พันธกิจกรมที่ดิน มีดังนี้**

1) คุ้มครองสิทธิด้านที่ดินให้แก่ประชาชนให้เป็นไปตามกฎหมาย

2) บูรณาการร่วมกันของหน่วยงานที่เกี่ยวข้องกับการออกโฉนดที่ดินแก่ประชาชน มีความเป็นเอกภาพเป็นไปในทิศทางเดียวกันทั้งประเทศ ทั้งเชิงนโยบายและการปฏิบัติ

3) เป็นศูนย์ข้อมูลที่ดินและแผนที่แห่งชาติ ที่มีระบบฐานข้อมูลที่ดินของประเทศเป็นมาตรฐานเดียวกัน สามารถรองรับการใช้ประโยชน์จากที่ดินในการพัฒนาประเทศ ทั้งด้านเศรษฐกิจ สังคม และความมั่นคง

4) ให้บริการด้านการทะเบียนที่ดินของประเทศไทยที่มีความทันสมัยบริการออนไลน์ทั่วทั้งประเทศ และเชื่อมโยงกับสากล พร้อมทั้งมีบุคลากรด้านทะเบียนที่ดินของประเทศ ที่มีขีดความสามารถสูงในระดับสากล

- **ประเด็นยุทธศาสตร์ กรมที่ดิน**

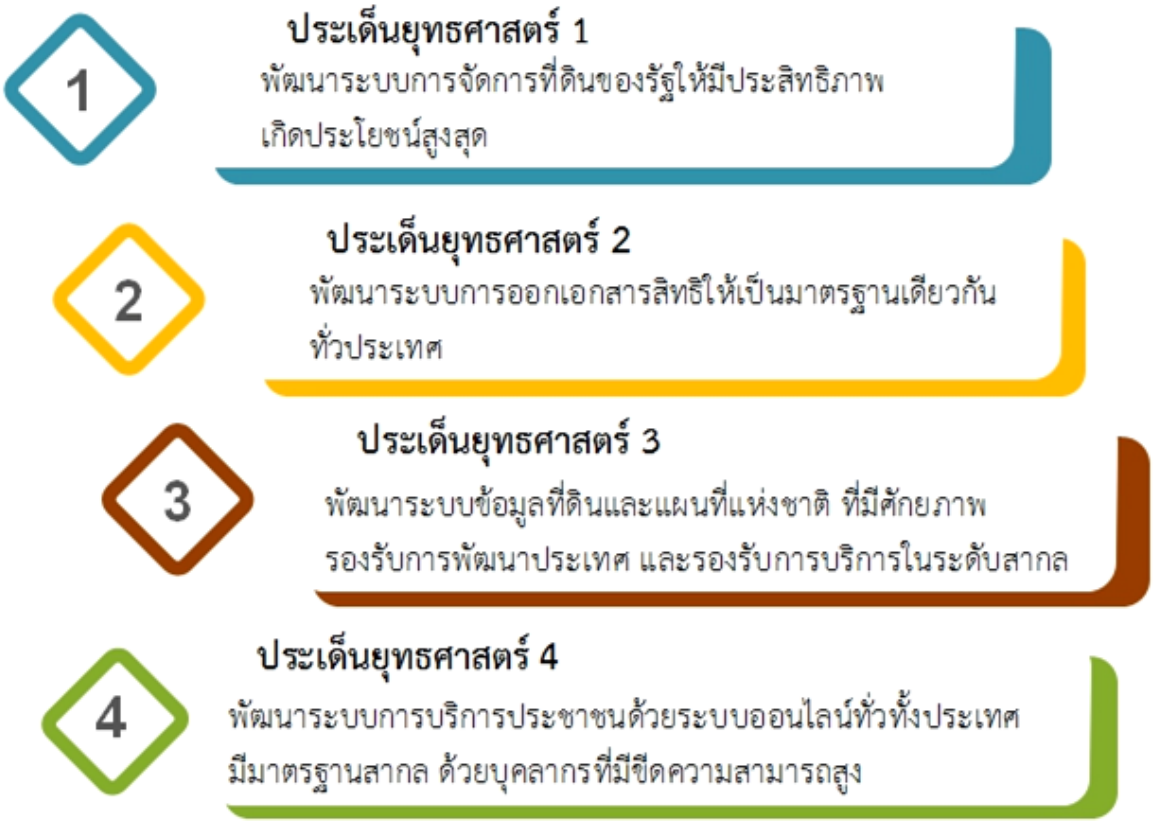

ค่านิยมกรมที่ดิน

ค่านิยมหลัก ACCEPT

ค่านิยมร่วมเพื่อพัฒนาระบบสารสนเทศที่ดิน สู่การเปลี่ยนแปลง

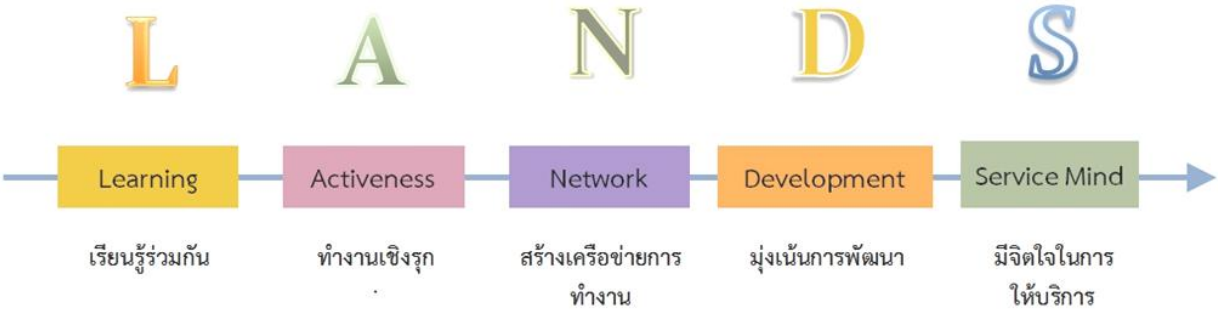

- **วัฒนธรรมองค์การ กรมที่ดิน**

  รู้หน้าที่ มีน้ำใจ ใส่ใจงานบริการ รักษากฎระเบียบ

1.2 โครงสร้างการแบ่งส่วนราชการ

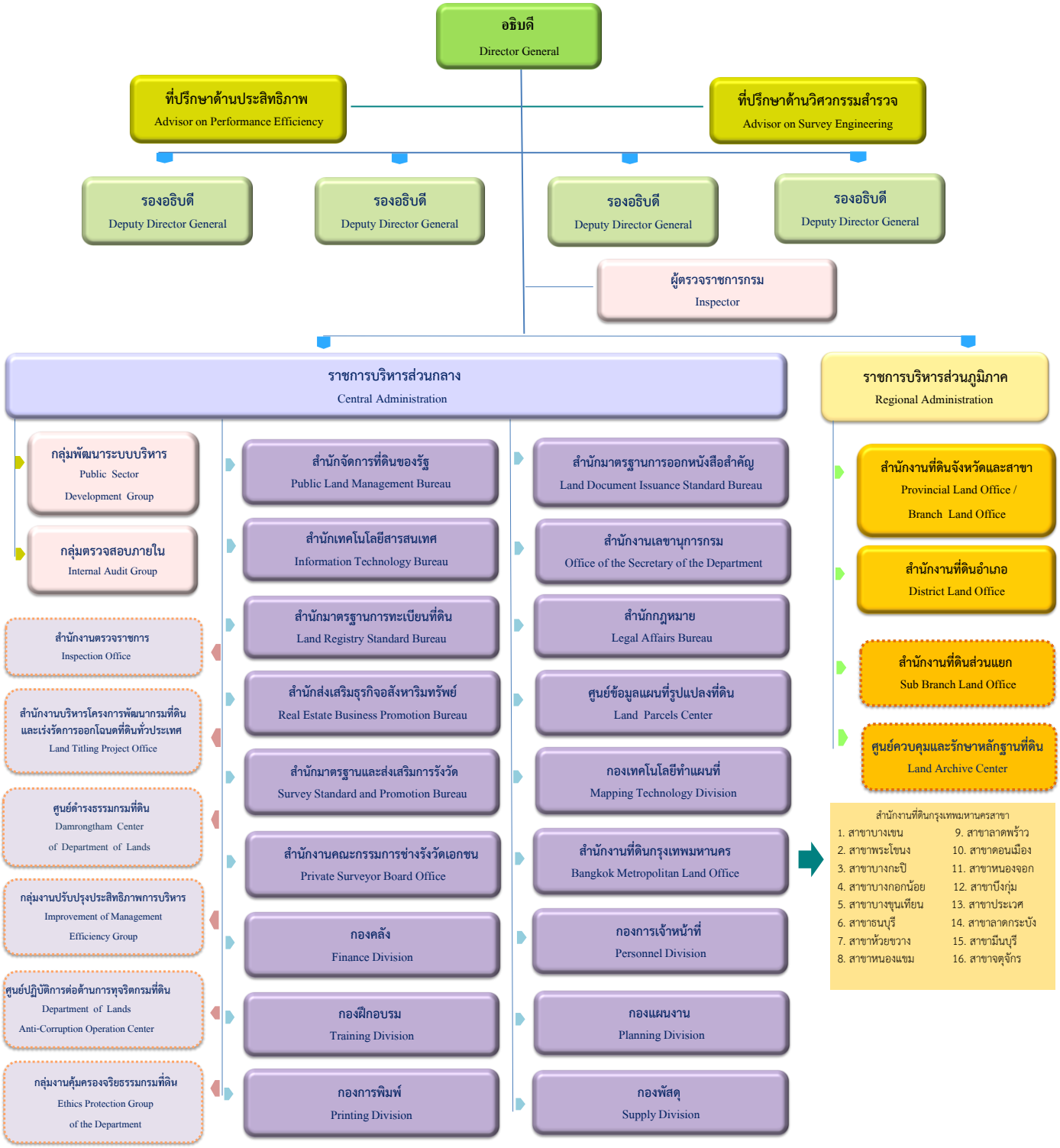

1.3 แผนภูมิแสดงองค์ประกอบของแผนยุทธศาสตร์ตามภารกิจเฉพาะด้านที่ดิน ของกระทรวงมหาดไทย 10 ปี (พ.ศ. 2557 - 2566)

วิสัยทัศน์

"ขับเคลื่อนการจัดการที่ดินให้เกิดประโยชน์สูงสุดแก่ประชาชน และการพัฒนาประเทศด้วยมาตรฐานการจัดการ การบริการ ระดับสากล"

พันธกิจ

1. คุ้มครองสิทธิด้านที่ดินให้แก่ประชาชนให้เป็นไปตามกฎหมาย
2. บูรณาการร่วมกันของหน่วยงานที่เกี่ยวข้องกับการออกโฉนดที่ดินแก่ประชาชน มีความเป็นเอกภาพเป็นไปในทิศทางเดียวกันทั้งประเทศ ทั้งเชิงนโยบายและการปฏิบัติ
3. เป็นศูนย์ข้อมูลที่ดินและแผนที่แห่งชาติที่มีระบบฐานข้อมูลที่ดินของประเทศเป็นมาตรฐานเดียวกัน สามารถรองรับการใช้ประโยชน์จากที่ดิน ในการพัฒนาประเทศทั้งด้านเศรษฐกิจ สังคม และความมั่นคง
4. ให้บริการด้านการทะเบียนที่ดินของประเทศไทยที่มีความทันสมัยบริการออนไลน์ทั่วทั้งประเทศ และเชื่อมโยงกับสากล พร้อมทั้งมีบุคลากรด้านทะเบียนที่ดินของประเทศที่มีขีดความสามารถสูงในระดับสากล

ประเด็นยุทธศาสตร์

ประเด็นยุทธศาสตร์ที่ 1
พัฒนาระบบการจัดการที่ดินของรัฐให้มีประสิทธิภาพ เกิดประโยชน์สูงสุด

ประเด็นยุทธศาสตร์ที่ 2
พัฒนาระบบการออกเอกสารสิทธิให้เป็นมาตรฐานเดียวกันทั่วประเทศ

ประเด็นยุทธศาสตร์ที่ 3
พัฒนาระบบข้อมูลที่ดินและแผนที่แห่งชาติที่มีศักยภาพ รองรับการพัฒนาประเทศและรองรับการบริการในระดับสากล

ประเด็นยุทธศาสตร์ที่ 4
พัฒนาระบบการบริการประชาชนด้วยระบบออนไลน์ทั่วทั้งประเทศมีมาตรฐานสากล ด้วยบุคลากรที่มีขีดความสามารถสูง

เป้าประสงค์

1.1 ที่ดินของรัฐมีแนวเขตที่ชัดเจน มีความครบถ้วนถูกต้อง ใช้ประโยชน์ในการบริหารจัดการประเทศได้อย่างคุ้มค่า

1.2 ที่ดินของรัฐได้รับการบริหารจัดการและนำไปใช้เพื่อผู้ด้อยโอกาสอย่างมีประสิทธิภาพ

2.1 ประชาชนได้รับเอกสารสิทธิประเภทโฉนดที่ดินประเภทเดียวทั่วประเทศ

3.1 รัฐมีฐานข้อมูลที่ดินและแผนที่รูปแปลงที่ดินที่เป็นเอกภาพ เพื่อเสริมสร้างศักยภาพการแข่งขันของประเทศ

4.1 ประชาชนมีความเชื่อมั่นในระบบงานบริการด้านที่ดินที่มีมาตรฐานสากล

4.2 การบริหารจัดการระบบเทคโนโลยีสารสนเทศที่ดินมีประสิทธิภาพ

กลยุทธ์

1. เร่งรัดการออกหนังสือสำคัญสำหรับที่หลวงให้ครอบคลุมทั่วประเทศ
2. ปรับปรุงฐานข้อมูลและสาร - สนเทศที่ดินสาธารณประโยชน์ให้ถูกต้อง ครบถ้วน เป็นปัจจุบัน เพื่อนำไปใช้ในการบริหารจัดการอย่างมีประสิทธิภาพและเกิดประโยชน์สูงสุด

1. พัฒนาระบบการบริหารจัดการที่ดินเพื่อขยายโอกาสให้แก่ผู้ด้อยโอกาสทั่วประเทศได้มีที่ดินทำกินและที่อยู่อาศัย เพื่อให้เกิดการกระจายการถือครองที่ดินอย่างเป็นธรรมและยกระดับคุณภาพชีวิตให้ดีขึ้น

1. เร่งรัดและพัฒนาระบบการบริหารจัดการการออกโฉนดที่ดินให้ครอบคลุมทั่วประเทศ เพื่อรองรับนโยบายการจัดการพื้นที่ Zoning ของประเทศ
2. สร้างมาตรฐานข้อมูลที่ดินเพื่อประโยชน์ในการออกโฉนดที่ดินแบบบูรณาการ

1. สร้างมาตรการในการบูรณาการข้อมูลที่ดินที่จะจัดเก็บของหน่วยงานอื่นๆ ให้เป็นระบบเดียวกัน เพื่อให้ข้อมูลมีความครบถ้วนถูกต้อง รวมทั้งพัฒนาระบบการจัดทำฐานข้อมูลที่ดินให้เป็นเอกภาพ เพื่อเสริมสร้างศักยภาพการแข่งขันของประเทศ
2. พัฒนาระบบฐานข้อมูลที่ดินและแผนที่ของกรมที่ดินให้เป็นมาตรฐานสากล

1. พัฒนาคุณภาพการให้บริการประชาชนในสำนักงานที่ดินสู่เกณฑ์รางวัลคุณภาพแห่งชาติ

1. พัฒนาการบริหารจัดการระบบเทคโนโลยีสารสนเทศที่ดิน

แผนภูมิแสดงความเชื่อมโยงยุทธศาสตร์ชาติ แผนพัฒนาเศรษฐกิจและสังคมแห่งชาติ ฉบับที่ 12 (พ.ศ. 2560-2564) ยุทธศาสตร์จัดสรรงบประมาณ เป้าหมายการให้บริการกระทรวง เป้าหมายการให้บริการหน่วยงาน ผลผลิต /โครงการ และกิจกรรม ประจำปีงบประมาณ พ.ศ. 2562

ยุทธศาสตร์ชาติ → **แผนพัฒนาเศรษฐกิจและสังคมแห่งชาติ ฉบับที่ 12 (พ.ศ. 2560 - 2564)** → **ยุทธศาสตร์จัดสรรงบประมาณ** → **เป้าหมายการให้บริการกระทรวง** → **เป้าหมายการให้บริการหน่วยงาน** → **ผลผลิต/โครงการ** → **กิจกรรม**

1. ด้านความมั่นคง → 5. การเสริมสร้างความมั่นคงแห่งชาติเพื่อการพัฒนาประเทศสู่ความมั่งคั่งและยั่งยืน → 1. ด้านความมั่นคง - แผนงานการขับเคลื่อนการแก้ไขปัญหาจังหวัดชายแดนภาคใต้ (บูรณาการ) → สังคมมีความสงบเรียบร้อยและปลอดภัย (บูรณาการ) → ประชาชนได้รับการคุ้มครองสิทธิในที่ดิน และมีความมั่นคงในทรัพย์สิน (บูรณาการ) → โครงการเดินสำรวจออกโฉนดที่ดินเพื่อเสริมสร้างความมั่นคงในพื้นที่ 3 จังหวัดชายแดนภาคใต้ → <u>กิจกรรม</u> เดินสำรวจออกโฉนดที่ดินเพื่อเสริมสร้างความมั่นคงในพื้นที่ 3 จังหวัดชายแดนภาคใต้ (สนส.)

4. ด้านการสร้างโอกาสและความเสมอภาคทางสังคม → 2. การสร้างความเป็นธรรมลดความเหลื่อมล้ำในสังคม → 4. ด้านการแก้ไขปัญหาความยากจนลดความเหลื่อมล้ำ และสร้างการเติบโตจากภายใน - แผนงานสร้างความมั่นคงและลดความเหลื่อมล้ำทางเศรษฐกิจและสังคม (ยุทธศาสตร์) → ชุมชนเข้มแข็ง (ยุทธศาสตร์) → ชุมชนมีความเข้มแข็งจากการได้รับสิทธิถือครองที่ดิน (ยุทธศาสตร์) →

- โครงการสนับสนุน คทช.จังหวัดในการจัดที่ดินทำกินให้ชุมชนตามนโยบายรัฐบาล → <u>กิจกรรม</u> สนับสนุน คทช.จังหวัดในการจัดที่ดินทำกินให้ชุมชนตามนโยบายรัฐบาล (สจร.)
- โครงการจัดทำข้อมูลที่ดินเพื่อการจัดที่ดินตามนโยบายคณะกรรมการนโยบายที่ดินแห่งชาติ (คทช.) → <u>กิจกรรม</u> จัดทำข้อมูลที่ดินเพื่อการจัดที่ดินตามนโยบายคณะกรรมการนโยบายที่ดินแห่งชาติ (คทช.) (ศรท.)
- โครงการ ที่ดินของรัฐที่จัดให้แก่ประชาชนที่ยากจน → <u>กิจกรรม</u> จัดที่ดินทำกินและที่อยู่อาศัยให้กับประชาชนที่ยากจน (สจร.)
  <u>กิจกรรม</u> บริหารจัดการการใช้ประโยชน์ที่ดินของรัฐเพื่อแก้ไขปัญหาความยากจน (สจร.)

ข้อมูล : Planning Division /Department of Lands

ยุทธศาสตร์ชาติ	แผนพัฒนาเศรษฐกิจและสังคมแห่งชาติ ฉบับที่ 12 (พ.ศ. 2560 - 2564)	ยุทธศาสตร์จัดสรรงบประมาณ	เป้าหมายการให้บริการกระทรวง	เป้าหมายการให้บริการหน่วยงาน	ผลผลิต/โครงการ	กิจกรรม
5. ด้านการสร้างการเติบโตบนคุณภาพชีวิตที่เป็นมิตรกับสิ่งแวดล้อม	4. การเติบโตที่เป็นมิตรกับสิ่งแวดล้อมเพื่อการพัฒนาอย่างยั่งยืน	5. ด้านการจัดการน้ำและสร้างการเติบโตบนคุณภาพชีวิตที่เป็นมิตรกับสิ่งแวดล้อมอย่างยั่งยืน - แผนงานจัดระบบอนุรักษ์ ฟื้นฟู และป้องกันการทำลายทรัพยากรธรรมชาติ (ยุทธศาสตร์)	สภาพแวดล้อมมีคุณภาพเอื้อต่อการพัฒนา (ยุทธศาสตร์)	ประชาชนได้รับการคุ้มครองสิทธิในที่ดินและมีความมั่นคงในทรัพย์สิน (ยุทธศาสตร์)	โครงการจัดทำแผนที่เพื่อรองรับการบริหารจัดการข้อมูลที่ดินบนแผนที่มาตราส่วน 1:4,000	<u>กิจกรรม</u> ยกระดับการรังวัดโดยวิธีแผนที่ชั้นหนึ่งด้วยระบบดาวเทียม (กทผ.)
					โครงการพัฒนาฐานข้อมูลที่ดินและแผนที่รูปแปลงที่ดินให้เป็นระบบมาตรฐานเดียวกัน	<u>กิจกรรม</u> พัฒนาฐานข้อมูลที่ดินและแผนที่รูปแปลงที่ดินให้เป็นระบบมาตรฐานเดียวกัน (กทผ.)
					โครงการจัดทำฐานข้อมูลแนวเขตทางาธารณประโยชน์มาตราส่วน 1:4,000	<u>กิจกรรม</u> จัดทำฐานข้อมูลแนวเขตทางสาธารณประโยชน์มาตราส่วน 1:4,000 (ศรท.)
		- แผนงานการจัดการน้ำและสร้างการเติบโตบนคุณภาพชีวิตที่เป็นมิตรกับสิ่งแวดล้อมอย่างยั่งยืน (พื้นฐาน)	สภาพแวดล้อมมีคุณภาพเอื้อต่อการพัฒนา (พื้นฐาน)	ประชาชนได้รับการคุ้มครองสิทธิในที่ดินและที่ดินของรัฐมีการบริหารจัดการและใช้ประโยชน์อย่างเหมาะสม (พื้นฐาน)	ผลผลิต โฉนดที่ดินที่ได้รับการพัฒนารูปแปลงที่ดินให้เป็นมาตรฐานเดียวกัน	<u>กิจกรรม</u> เดินสำรวจจัดทำรูปแปลงโฉนดที่ดินและออกโฉนดที่ดินให้เป็นมาตรฐานเดียวกัน (สนส.) <u>กิจกรรม</u> จัดทำและให้บริการระวางแผนที่สำหรับการออกโฉนดที่ดิน (กทผ.)
					ผลผลิต ที่ดินของรัฐที่ได้รับการบริหารจัดการ	<u>กิจกรรม</u> รังวัดออกและตรวจสอบหนังสือสำคัญสำหรับที่หลวงและควบคุมคุ้มครองที่ดินของรัฐ (สจร.) <u>กิจกรรม</u> นำเข้าข้อมูลแผนที่รูปแปลงที่ดินของรัฐระบบดิจิทัล (ศรท.) <u>กิจกกรมย่อย</u> จัดทำแผนที่เพื่อแก้ไขปัญหาการทับซ้อนแนวเขตที่ดินของรัฐ (ศรท.)

ข้อมูล : Planning Division /Department of Lands

ยุทธศาสตร์ชาติ	แผนพัฒนาเศรษฐกิจและสังคมแห่งชาติ ฉบับที่ 12 (พ.ศ. 2560 - 2564)	ยุทธศาสตร์จัดสรรงบประมาณ	เป้าหมายการให้บริการกระทรวง	เป้าหมายการให้บริการหน่วยงาน	ผลผลิต/โครงการ	กิจกรรม
6. ด้านการปรับสมดุลและพัฒนาระบบการบริหาจัดการภาครัฐ	6. การบริหารจัดการในภาครัฐ การป้องกันการทุจริตประพฤติมิชอบ และธรรมาภิบาลในสังคม	6. ด้านการปรับสมดุลและพัฒนาระบบบริหารจัดการภาครัฐ - แผนงานต่อต้านการทุจริตและประพฤติมิชอบ (บูรณาการ)	หน่วยงานภาครัฐมีการบริหารจัดการที่ดีและองค์กรปกครองส่วนท้องถิ่นเข้มแข็ง (บูรณาการ)	หน่วยงานของรัฐมีการบริหารจัดการที่ดี (บูรณาการ)	โครงการ ข้าราชการกรมที่ดินบริการประทับใจ โปร่งใส เป็นธรรม	กิจกรรม จัดฝึกอบรมให้ความรู้เรื่องกฎหมายที่เกี่ยวข้องกับการป้องกันและปราบปรามการทุจริต (ศปท.)
		- แผนงานพัฒนาประสิทธิภาพการบริหารราชการแผ่นดิน (ยุทธศาสตร์)	หน่วยงานภาครัฐมีการบริหารจัดการที่ดินและองค์กรปกครองส่วนท้องถิ่นเข้มแข็ง (ยุทธศาสตร์)	หน่วยงานของรัฐมีการบริหารจัดการที่ดี (ยุทธศาสตร์)	โครงการสนับสนุนการพัฒนาประสิทธิภาพการบริหารราชการ	กิจกรรม ปรับปรุงระบบการดูแลหลักฐานทางทะเบียนที่ดิน กิจกรรม สนับสนุนการเพิ่มประสิทธิภาพการบริหารราชการ กิจกรรม ปรับปรุงมาตรฐานสิ่งอำนวยความสะดวกเพื่อบริการประชาชน กิจกรรม พัฒนาประสิทธิภาพการบริการประชาชนใน 5 จังหวัดชายแดนภาคใต้ (พื้นที่ 5 จังหวัดตามพระราชบัญญัติการบริหารราชการจังหวัดชายแดนภาคใต้ พ.ศ.2553 ได้แก่ จังหวัดปัตตานี ยะลา นราธิวาส สตูล และสงขลา)
		- แผนงานการปรับสมดุลและพัฒนาระบบบริหารจัดการภาครัฐ (พื้นฐาน)	หน่วยงานภาครัฐมีการบริหารจัดการที่ดีและองค์กรปกครองส่วนท้องถิ่นเข้มแข็ง (พื้นฐาน)	หน่วยงานของรัฐมีการบริหารจัดการที่ดี (พื้นฐาน)	ผลผลิต งานด้านทะเบียนและรังวัดที่ดินที่บริการให้แก่ประชาชน	กิจกรรม เพิ่มประสิทธิภาพระบบการดูแลหลักฐานทางเบียนที่ดิน กิจกรรม บริการด้านทะเบียนที่ดินในสำนักงานที่ดิน กิจกรรมย่อย ปรับปรุงสถานที่ให้บริการประชาชนด้านอสังหาริมทรัพย์ กิจกรรมย่อย พัฒนาระบบบริการในสำนักงานที่ดินด้วยเทคโนโลยีและเครื่องมือทันสมัย กิจกรรมย่อย การบริหารโครงการพัฒนาระบบสารสนเทศที่ดิน (ระยะที่2) กิจกรรม บริการด้านรังวัดที่ดินในสำนักงานที่ดิน กิจกรรมย่อย พัฒนาปรับปรุงระบบการรังวัดในสำนักงานที่ดิน
					โครงการส่งช่างรังวัดเฉพาะกิจไปช่วยเร่งรัดงานรังวัดของสำนักงานที่ดิน	กิจกรรม เร่งรัดงานรังวัดของสำนักงานที่ดิน (สมส.)

ข้อมูล : Planning Division /Department of Lands

ยุทธศาสตร์ชาติ	แผนพัฒนาเศรษฐกิจและสังคมแห่งชาติ ฉบับที่ 12 (พ.ศ. 2560 - 2564)	ยุทธศาสตร์จัดสรรงบประมาณ	เป้าหมายการให้บริการกระทรวง	เป้าหมายการให้บริการหน่วยงาน	ผลผลิต/โครงการ	กิจกรรม
6. ด้านการปรับสมดุลและพัฒนาระบบการบริหารจัดการภาครัฐ	6. การบริหารจัดการในภาครัฐ การป้องกันการทุจริตประพฤติมิชอบ และธรรมาภิบาลในสังคม	- แผนงานการปรับสมดุลและพัฒนาระบบบริหารจัดการภาครัฐ (บุคลากรภาครัฐ)	เพื่อเป็นค่าใช้จ่ายบุคลากรภาครัฐ	เพื่อเป็นค่าใช้จ่ายบุคลากรภาครัฐ การบริหารทรัพยากรบุคคลขององค์กร	ผลผลิต ค่าใช้จ่ายเพื่อการบริหารทรัพยากรบุคคลขององค์กร	<u>กิจกรรม</u> รายจ่ายเพื่อการเดินสำรวจออกโฉนดที่ดินเพื่อเสริมสร้างความมั่นคงในพื้นที่ 3 จังหวัดชายแดนภาคใต้ (สนส.) <u>กิจกรรม</u> รายจ่ายเพื่อการจัดที่ดินทำกินและที่อยู่อาศัยให้กับประชาชนที่ยากจน (สจร.) <u>กิจกรรม</u> รายจ่ายเพื่อการเดินสำรวจจัดทำรูปแปลงโฉนดที่ดินและออกโฉนดที่ดินให้เป็นมาตรฐานเดียวกัน (สนส.) <u>กิจกรรม</u> รายจ่ายเพื่อการจัดทำและให้บริการระวางแผนที่สำหรับการออกโฉนดที่ดิน (กทผ.) <u>กิจกรรม</u> รายจ่ายเพื่อการรังวัดออกและตรวจสอบหนังสือสำคัญสำหรับที่หลวงและควบคุมคุ้มครองที่ดินของรัฐ (สจร.) <u>กิจกรรม</u> รายจ่ายเพื่อการนำเข้าข้อมูลแผนที่รูปแปลงที่ดินของรัฐระบบดิจิทัล (ศรท.) <u>กิจกรรม</u> รายจ่ายเพื่อการบริการด้านทะเบียนที่ดินในสำนักงานที่ดิน <u>กิจกรรม</u> รายจ่ายเพื่อการบริการด้านรังวัดที่ดินในสำนักงานที่ดิน

ข้อมูล : Planning Division /Department of Lands

1.5 ความเชื่อมโยงยุทธศาสตร์ชาติ แผนพัฒนาเศรษฐกิจและสังคมแห่งชาติ ฉบับที่ 12 สู่ยุทธศาสตร์กรมที่ดิน

ยุทธศาสตร์ชาติ

1. ยุทธศาสตร์ด้านความมั่นคง
2. ยุทธศาสตร์ด้านการสร้างความสามารถในการแข่งขัน
4. ยุทธศาสตร์ด้านการสร้างโอกาสความเสมอภาคและเท่าเทียมกันทางสังคม
5. ยุทธศาสตร์ด้านการสร้างการเติบโตบนคุณภาพชีวิตที่เป็นมิตรกับสิ่งแวดล้อม
6. ยุทธศาสตร์ด้านการปรับสมดุลและพัฒนาระบบการบริหารจัดการภาครัฐ

แผนพัฒนาเศรษฐกิจและสังคมแห่งชาติ ฉบับที่ 12

2. การสร้างความเป็นธรรม ลดความเหลื่อมล้ำในสังคม
4. การเติบโตที่เป็นมิตรกับสิ่งแวดล้อม เพื่อการพัฒนาอย่างยั่งยืน
5. การเสริมสร้างความมั่นคงแห่งชาติ เพื่อการพัฒนาประเทศสู่ความมั่นคงและยั่งยืน
6. การบริหารจัดการในภาครัฐ การป้องกันการทุจริตประพฤติมิชอบ และธรรมาภิบาลในสังคม
7. การพัฒนาโครงสร้างพื้นฐานและระบบโลจิสติกส์

ประเด็นยุทธศาสตร์ที่ 1
พัฒนาระบบการจัดการที่ดินของรัฐให้มีประสิทธิภาพ เกิดประโยชน์สูงสุด

เป้าประสงค์ ที่ดินของรัฐมีแนวเขตที่ชัดเจน มีความครบถ้วน ถูกต้อง ใช้ประโยชน์ในการบริหารจัดการประเทศได้อย่างคุ้มค่า

กลยุทธ์ เร่งรัดการออกหนังสือสำคัญสำหรับที่หลวงให้ครอบคลุมทั่วประเทศ

1) รังวัดออกและตรวจสอบหนังสือสำคัญสำหรับที่หลวงและควบคุมคุ้มครองที่ดินของรัฐ

กลยุทธ์ ปรับปรุงฐานข้อมูลและสารสนเทศที่ดินสาธารณประโยชน์ให้ถูกต้อง ครบถ้วน เป็นปัจจุบัน เพื่อนำไปใช้ในการบริหารจัดการอย่างมีประสิทธิภาพและเกิดประโยชน์สูงสุด

1) นำเข้าข้อมูลแผนที่รูปแปลงที่ดินของรัฐระบบดิจิทัล
2) จัดทำแผนที่เพื่อแก้ไขปัญหาการทับซ้อนแนวเขตที่ดินของรัฐ

เป้าประสงค์ ที่ดินของรัฐได้รับการบริหารจัดการและนำไปใช้เพื่อผู้ด้อยโอกาสอย่างมีประสิทธิภาพ

กลยุทธ์ พัฒนาระบบการบริหารจัดการที่ดินเพื่อขยายโอกาสให้แก่ผู้ด้อยโอกาสทั่วประเทศ ได้มีที่ดินทำกินและที่อยู่อาศัย เพื่อให้เกิดการกระจายการถือครองที่ดินอย่างเป็นธรรมและยกระดับคุณภาพชีวิตให้ดีขึ้น

1) จัดที่ดินทำกินและที่อยู่อาศัยให้กับประชาชนที่ยากจน
2) บริหารจัดการการใช้ประโยชน์ที่ดินของรัฐเพื่อแก้ไขปัญหาความยากจน
3) สนับสนุน คทช.จังหวัดในการจัดที่ดินทำกินให้ชุมชนตามนโยบายรัฐบาล
4) จัดทำข้อมูลที่ดินเพื่อการจัดที่ดินตามนโยบายคณะกรรมการนโยบายที่ดินแห่งชาติ (คทช.)

ประเด็นยุทธศาสตร์ที่ 2
พัฒนาระบบการออกเอกสารสิทธิให้เป็นมาตรฐานเดียวกันทั่วประเทศ

เป้าประสงค์ ประชาชนได้รับเอกสารสิทธิประเภทโฉนดที่ดินประเภทเดียวกันทั่วประเทศ

กลยุทธ์ เร่งรัดและพัฒนาระบบบริหารจัดการการออกโฉนดที่ดินให้ครอบคลุมทั่วประเทศ เพื่อรองรับนโยบายการจัดพื้นที่ Zoning ของประเทศ

1) เดินสำรวจออกโฉนดที่ดินเพื่อเสริมสร้างความมั่นคงในพื้นที่ 3 จังหวัดชายแดนภาคใต้
2) เดินสำรวจจัดทำรูปแปลงโฉนดที่ดินและออกโฉนดที่ดินให้เป็นมาตรฐานเดียวกัน

กลยุทธ์ สร้างมาตรฐานข้อมูลที่ดินเพื่อประโยชน์ในการออกโฉนดที่ดินแบบบูรณาการ

1) จัดทำและให้บริการระวางแผนที่สำหรับการออกโฉนดที่ดิน
2) จัดทำมาตรฐานและพิจารณาการออกหนังสือแสดงสิทธิในที่ดิน

ประเด็นยุทธศาสตร์ที่ 3
พัฒนาระบบข้อมูลที่ดินและแผนที่แห่งชาติ ที่มีศักยภาพรองรับการพัฒนาประเทศ และรองรับการบริการในระดับสากล

เป้าประสงค์ รัฐมีฐานข้อมูลที่ดินและแผนที่รูปแปลงที่ดินที่เป็นเอกภาพ เพื่อเสริมสร้างศักยภาพการแข่งขันของประเทศ

กลยุทธ์ สร้างมาตรการในการบูรณาการข้อมูลที่ดินที่จะจัดเก็บของหน่วยงานอื่นๆ ให้เป็นระบบเดียวกัน เพื่อให้ข้อมูลมีความครบถ้วนถูกต้อง รวมทั้งพัฒนาระบบการจัดทำฐานข้อมูลที่ดินให้เป็นเอกภาพ เพื่อเสริมสร้างศักยภาพการแข่งขันของประเทศ

1) ยกระดับการรังวัดทำแผนที่ชั้นหนึ่งด้วยระบบดาวเทียม
2) จัดทำฐานข้อมูลแนวเขตทางสาธารณประโยชน์ มาตราส่วน 1:4,000
3) พัฒนาฐานข้อมูลที่ดินและแผนที่รูปแปลงที่ดินให้เป็นระบบมาตรฐานเดียวกัน

กลยุทธ์ พัฒนาระบบการจัดการข้อมูลที่ดินและแผนที่รูปแปลงและระบบเครือข่ายรวมทั้งพัฒนารูปแบบการให้บริการในระบบสารสนเทศ

1) โครงการศูนย์ข้อมูลที่ดินและแผนที่แห่งชาติ ระยะที่ 2

ประเด็นยุทธศาสตร์ที่ 4
พัฒนาระบบการบริการประชาชนด้วยระบบออนไลน์ทั่วทั้งประเทศ มีมาตรฐานสากลด้วยบุคลกรที่มีขีดความสามารถสูง

เป้าประสงค์ ประชาชนมีความเชื่อมั่นในระบบงานบริการด้านที่ดินที่มีมาตรฐานสากล

กลยุทธ์ พัฒนาคุณภาพการให้บริการประชาชนในสำนักงานที่ดินสู่เกณฑ์รางวัลคุณภาพแห่งชาติ

1) เพิ่มประสิทธิภาพระบบการดูแลหลักฐานทางทะเบียนที่ดิน
2) บริการด้านทะเบียนที่ดินในสำนักงานที่ดิน
3) ปรับปรุงสถานที่ให้บริการประชาชนด้านอสังหาริมทรัพย์
4) พัฒนาระบบบริการในสำนักงานที่ดินด้วยเทคโนโลยีและเครื่องมือทันสมัย
5) การบริหารโครงการพัฒนาระบบสารสนเทศที่ดิน (ระยะที่2)
6) บริการด้านรังวัดในสำนักงานที่ดิน
7) พัฒนาปรับปรุงระบบการรังวัดในสำนักงานที่ดิน
8) ปรับปรุงมาตรฐานสิ่งอำนวยความสะดวกเพื่อบริการประชาชน
9) สนับสนุนการเพิ่มประสิทธิภาพการบริหารราชการ
10) ปรับปรุงระบบการดูแลหลักฐานทางทะเบียนที่ดิน
11) พัฒนาประสิทธิภาพการบริการประชาชนใน 5จังหวัดชายแดนใต้ (พื้นที่ 5 จังหวัดตามพระราชบัญญัติการบริหารราชการจังหวัดชายแดนภาคใต้ พ.ศ. 2553 ได้แก่ จังหวัดปัตตานี ยะลา นราธิวาส สตูล และสงขลา)
12) เร่งรัดงานรังวัดของสำนักงานที่ดิน
13) จัดฝึกอบรมให้ความรู้เรื่องกฎหมายที่เกี่ยวข้องกับการป้องกันและปราบปรามการทุจริต
14) งานปฏิบัติการต่อต้านการทุจริต กรมที่ดิน
15) งานกำหนดมาตรฐานและส่งเสริมการรังวัด
16) งานวางมาตรฐานระบบงานทะเบียนสิทธิและนิติกรรม
17) งานส่งเสริมธุรกิจอสังหาริมทรัพย์
18) งานส่งเสริมและกำกับการรังวัดเอกชน
19) งานพัฒนาและบริการด้านเทคโนโลยีสารสนเทศ
20) งานด้านกฎหมาย
21) งานด้านแผนงานและติดตามประเมินผล
22) งานการเงินและบัญชี
23) งานด้านพัสดุ
24) งานบริหารงานบุคคล
25) งานพัฒนาบุคลากร
26) งานด้านการพิมพ์
27) งานตรวจราชการ
28) งานอำนวยการตรวจราชการ
29) งานพัฒนาระบบบริหารและส่งเสริมประสิทธิภาพ
30) งานตรวจสอบภายใน
31) งานอำนวยการบริหารและประชาสัมพันธ์
32) งานวิเทศสัมพันธ์และประสานความร่วมมือต่างประเทศ
33) งานศูนย์ดำรงธรรมกรมที่ดิน

เป้าประสงค์ การบริหารจัดการระบบเทคโนโลยี สารสนเทศที่ดินที่มีประสิทธิภาพ

กลยุทธ์ พัฒนาการบริหารจัดการระบบเทคโนโลยีสนเทศที่ดิน

1) การขยายระบบสารสนเทศที่ดินเพื่อการบริการ

1.6 ตารางเปรียบเทียบงบประมาณที่ได้รับ ในระดับผลผลิต /โครงการ (ปีงบประมาณ พ.ศ.2560 - 2562)

(เรียงตามยุทธศาสตร์จัดสรรงบประมาณ)

ผลผลิต/โครงการ/กิจกรรม		หน่วยนับ	เป้าหมาย / งบประมาณ				
			2560	2561	(%)เพิ่ม/ลด	2562	(%)เพิ่ม/ลด
		ล้านบาท	6,137.2448	6,403.4229	4.34	6,035.5880	-5.74
โครงการ	เดินสำรวจเพื่อแก้ไขปัญหาการออกหนังสือแสดงสิทธิในที่ดิน	แปลง	15,750				
	ในบริเวณพื้นที่ 3 จังหวัดชายแดนใต้ (จังหวัดปัตตานี ยะลา	ล้านบาท	57.9895				
	นราธิวาส) และบริเวณพื้นที่นอกเขตอุทยานแห่งชาติบูโด - สุไหงปาดี						
กิจกรรม	เดินสำรวจออกโฉนดที่ดินเพื่อแก้ไขปัญหาการออกหนังสือแสดงสิทธิ	แปลง	15,750				
	ในที่ดินในบริเวณพื้นที่ 3 จังหวัดชายแดนใต้ และบริเวณพื้นที่นอกเขต	ล้านบาท	57.9895				
	อุทยานแห่งชาติบูโด - สุไหงปาดี						
โครงการ	เดินสำรวจออกโฉนดที่ดินเพื่อเสริมสร้างความมั่นคงในพื้นที่	แปลง		15,000	-	15,000	-
	3 จังหวัดชายแดนใต้	ล้านบาท		57.9895	-	54.7099	-5.66
กิจกรรม	เดินสำรวจออกโฉนดที่ดินเพื่อเสริมสร้างความมั่นคงในพื้นที่	แปลง		15,000	-	15,000	-
	3 จังหวัดชายแดนใต้	ล้านบาท		57.9895	-	54.7099	-5.66
โครงการ	พัฒนาระบบสารสนเทศที่ดิน ระยะที่ 2	แห่ง	200	100	-50.00	86	-
		ล้านบาท	561.0026	617.1027	10.00	-	-
กิจกรรม	การขยายระบบสารสนเทศที่ดินเพื่อการบริการ	แห่ง	200	100	-50.00	86	-
		ล้านบาท	561.0026	617.1027	10.00	-	-
โครงการ	ที่ดินของรัฐที่จัดให้แก่ประชาชนที่ยากจน[1]	แปลง/ครัวเรือน	9,500/ 5,600	6,500/3,500	-31.58/-37.50	3,500/2,000	-46.15/-42.85
		ล้านบาท	134.8619	86.5506	-35.82	107.0698	23.71
กิจกรรม	จัดที่ดินทำกินและที่อยู่อาศัยให้กับประชาชนที่ยากจน	แปลง	4,500	4,500	-	1,500	-66.67
		ล้านบาท	52.1701	40.1203	-23.10	28.6790	-28.52
กิจกรรม	บริหารจัดการการใช้ประโยชน์ที่ดินของรัฐบาลเพื่อแก้ไขปัญหา	แปลง	5,000	2,000	-60.00	2,000	-
	ความยากจน	ล้านบาท	82.6918	46.4303	-43.85	78.3908	68.84
โครงการ	จัดทำข้อมูลที่ดินเพื่อการจัดที่ดินตามนโยบายคณะกรรมการ	ราย/ระวาง	7,000/5,000	7,000/5,000	-	11,000/2,000	57.14/-60
	นโยบายที่ดินแห่งชาติ (คทช.)	หน่วยงาน	-	15	-	15	-
		ล้านบาท	1.9500	1.9500	-	1.9500	-
กิจกรรม	จัดทำข้อมูลที่ดินเพื่อการจัดที่ดินตามนโยบายคณะกรรมการ	ราย/ระวาง	7,000/5,000	7,000/5,000	-	11,000/2,000	57.14/-60
	นโยบายที่ดินแห่งชาติ (คทช.)	ล้านบาท	1.9500	1.9500	-	1.9500	-
โครงการ	ส่งเสริมและพัฒนาการจัดที่ดินทำกินและที่อยู่อาศัยให้ชุมชน	แปลง	8	8	-		
	ในที่ดินสาธารณประโยชน์ตามนโยบายรัฐบาล	ล้านบาท	1.2312	1.2312	-		
กิจกรรม	ส่งเสริมและพัฒนาการจัดที่ดินทำกินและที่อยู่อาศัยให้ชุมชน	แปลง	8	8	-		
	ในที่ดินสาธารณประโยชน์ตามนโยบายรัฐบาล	ล้านบาท	1.2312	1.2312	-		
โครงการ	สนับสนุน คทช. จังหวัดในการจัดที่ดินทำกินให้ชุมชนตามนโยบาย	ราย		27,384	-	27,000	-1.40
	รัฐบาล	ล้านบาท		26.7620	-	26.7620	-
กิจกรรม	สนับสนุน คทช. จังหวัดในการจัดที่ดินทำกินให้ชุมชนตามนโยบาย	ราย		27,384	-	27,000	-1.40
	รัฐบาล	ล้านบาท		26.7620	-	26.7620	-
โครงการ	จัดทำแผนที่รองรับการบริหารจัดการข้อมูลที่ดินบนแผนที่	ระวาง/สถานี	12,000/30	34,000/30	183.33/-	24,000/6	-29.41/-80
	มาตราส่วน 1:4,000	ล้านบาท	200.0000	376.2425	88.12	256.3425	-31.87
กิจกรรม	ยกระดับการรังวัดโดยวิธีแผนที่ชั้นหนึ่งด้วยระบบดาวเทียม	ระวาง/สถานี	12,000/30	34,000/30	183.33/-	24,000/6	-29.41/-80
		ล้านบาท	200.0000	376.2425	88.12	256.3425	-31.87
โครงการ	จัดทำฐานข้อมูลแนวเขตทางสาธารณประโยชน์มาตราส่วน 1:4,000	กิโลเมตร	6,500	100,000	1,438	100,000	-
		หน่วยงาน	-	10	-	10	-
		ล้านบาท	2.2610	4.0710	80.05	5.7900	42.23
กิจกรรม	จัดทำฐานข้อมูลแนวเขตทางสาธารณประโยชน์ มาตราส่วน 1:4,000	กิโลเมตร	6,500	100,000	1,438	100,000	-
		ล้านบาท	2.2610	4.0710	80.05	5.7900	42.23

ผลผลิต/โครงการ/กิจกรรม		หน่วยนับ	เป้าหมาย / งบประมาณ				
			2560	2561	(%)เพิ่ม/ลด	2562	(%)เพิ่ม/ลด
โครงการ	**พัฒนาฐานข้อมูลที่ดินและแผนที่รูปแปลงที่ดินให้เป็นระบบมาตรฐานเดียวกัน**[2]	ระวาง/แปลง		300/75,000	-	300/75,000	-
		ล้านบาท		1.8000	100	1.7724	-1.53
กิจกรรม	พัฒนาฐานข้อมูลที่ดินและแผนที่รูปแปลงที่ดินให้เป็นระบบมาตรฐานเดียวกัน	ระวาง/แปลง		300/75,000	100/100	300/75,000	-
		ล้านบาท		1.8000	100	1.7724	-1.53
ผลผลิต	**โฉนดที่ดินที่ได้รับการพัฒนารูปแปลงที่ดินให้เป็นมาตรฐานเดียวกัน**	แปลง	80,000	80,000	-	80,000	-
		ล้านบาท	223.9004	218.6944	-2.33	215.2269	-1.59
กิจกรรม	เดินสำรวจจัดทำรูปแปลงโฉนดที่ดินและออกโฉนดที่ดินให้เป็นมาตรฐานเดียวกัน	แปลง	80,000	80,000	-	80,000	-
		ล้านบาท	178.6209	174.0020	-2.59	171.5205	-1.43
กิจกรรมย่อย	บริหารจัดการคำขอออกโฉนดที่ดินและหนังสือรับรองการทำประโยชน์จากหลักฐาน ส.ค. 1	แปลง	9,000				
		ล้านบาท	1.3731				
กิจกรรม	จัดทำและให้บริการระวางแผนที่สำหรับการออกโฉนดที่ดิน	ระวาง	10,000	10,000	-	10,000	-
		ล้านบาท	43.9064	44.6924	1.79	43.7064	-2.21
ผลผลิต	**ที่ดินของรัฐที่ได้รับการบริหารจัดการ**	แปลง	4,500	30,000	-	30,000	-
		ล้านบาท	88.6677	40.9522	-53.81	40.3618	-1.44
กิจกรรม	รังวัดออกและตรวจสอบหนังสือสำคัญสำหรับที่หลวงและควบคุมคุ้มครองที่ดินของรัฐ[3]	แปลง	4,500	1,000	-77.78	1,000	-
		ล้านบาท	77.5923	29.8768	-61.50	29.3142	-1.88
กิจกรรม	นำเข้าข้อมูลแผนที่รูปแปลงที่ดินของรัฐระบบดิจิทัล	แปลง	30,000	30,000	-	30,000	-
		ล้านบาท	6.3670	6.3670	-	6.3670	-
กิจกรรม	จัดทำแผนที่เพื่อแก้ไขปัญหาการทับซ้อนแนวเขตที่ดินของรัฐ	ระวาง	3,000	3,000	-	3,000	-
		ล้านบาท	4.7084	4.7084	-	4.6806	-0.59
โครงการ	**ข้าราชการกรมที่ดินบริการประทับใจ โปร่งใส เป็นธรรม**[4]	คน	765	500	-34.64	500	-
		ล้านบาท	2.2950	2.5866	12.71	2.0116	-22.23
กิจกรรม	จัดฝึกอบรมให้ความรู้เรื่องกฎหมายที่เกี่ยวข้องกับการป้องกันและปราบปรามการทุจริต	คน	765	500	-34.64	500	-
		ล้านบาท	2.2950	2.5866	12.71	2.0116	-22.23
โครงการ	**ยกระดับคุณธรรม ความโปร่งใสของกรมที่ดิน**	คน	150				
		ล้านบาท	0.1272				
กิจกรรม	จัดฝึกอบรมให้ความรู้เรื่องการประเมินคุณธรรมและความโปร่งใส	คน	150				
		ล้านบาท	0.1272				
โครงการ	**สนับสนุนการพัฒนาประสิทธิภาพการบริหารราชการแผ่นดิน**	ร้อยละ	-	80	-	80	-
		ล้านบาท	161.5251	227.0871	40.59	344.2021	51.57
กิจกรรม	ปรับปรุงระบบการดูแลหลักฐานทางทะเบียนที่ดิน	ล้านแปลง	36	36	-		
		ร้อยละ	-	100	-	100	-
		ล้านบาท	4.5550	3.6600	-19.65	0.6000	-83.61
กิจกรรม	สนับสนุนการเพิ่มประสิทธิภาพการบริหารราชการ	แห่ง	27	39	44.44	110	182.05
		ล้านบาท	132.6794	181.8472	37.06	288.8343	58.83
กิจกรรม	ปรับปรุงมาตรฐานสิ่งอำนวยความสะดวกเพื่อการบริการบริการประชาชน	แห่ง	65	102	56.92		
		ร้อยละ	-	100	-	100	-
		ล้านบาท	17.3305	30.8654	78.10	49.8998	61.67
กิจกรรม	พัฒนาประสิทธิภาพการบริการประชาชนใน 5 จังหวัดชายแดนภาคใต้ (พื้นที่ 5 จังหวัด ตามพระราชบัญญัติการบริหารราชการจังหวัดชายแดนภาคใต้ พ.ศ. 2553 ได้แก่ จังหวัดปัตตานี ยะลา นราธิวาส สตูล และสงขลา)	ราย	370,000	390,000	5.41		-
		ร้อยละ				100	-
		ล้านบาท	6.9602	10.7145	53.94	4.8680	-54.57
ผลผลิต	**งานด้านทะเบียนและรังวัดที่ดินที่บริการให้แก่ประชาชน**	ล้านราย	7.13	7.51	5.33	7.59	1.07
		เรื่อง	-	3,500	-		-
		ล้านบาท	812.2892	802.4729	-1.21	846.8424	5.53
กิจกรรม	เพิ่มประสิทธิภาพระบบการดูแลหลักฐานทางทะเบียนที่ดิน	ล้านแปลง	36	36	-	37	2.78
		ล้านบาท	63.2520	59.2419	-6.34	65.7164	10.93

ผลผลิต/โครงการ/กิจกรรม		หน่วยนับ	เป้าหมาย / งบประมาณ				
			2560	2561	(%)เพิ่ม/ลด	2562	(%)เพิ่ม/ลด
กิจกรรม	บริการด้านทะเบียนที่ดินในสำนักงานที่ดิน	ล้านราย	6.71	7.07	5.37	7.13	0.85
		ล้านบาท	560.0417	548.8915	-1.99	586.7865	6.90
กิจกรรมย่อย	ปรับปรุงสถานที่ให้บริการประชาชนด้านอสังหาริมทรัพย์	แห่ง	20	20	-	20	-
		ล้านบาท	8.0000	8.0000	-	8.0000	-
กิจกรรมย่อย	พัฒนาระบบบริการในสำนักงานที่ดินด้วยเทคโนโลยี	แห่ง	434	434	-	434	-
	และเครื่องมือทันสมัย	ล้านบาท	46.8242	46.8242	-	46.8242	-
กิจกรรมย่อย	การบริหารโครงการพัฒนาระบบสารสนเทศที่ดิน (ระยะที่ 2)	ครั้ง		20	-	20	-
		ล้านบาท		1.2000	-	1.2000	-
กิจกรรม	บริการด้านรังวัดที่ดินในสำนักงานที่ดิน	ราย	420,000	440,000	4.76	455,000	3.41
		ล้านบาท	111.7799	115.9239	3.71	115.9239	-
กิจกรรมย่อย	พัฒนาปรับปรุงระบบการรังวัดในสำนักงานที่ดิน	คน	175	206	17.71	206	-
	(ค่าจ้างเหมาบริการเจ้าหน้าที่ธุรการฝ่ายรังวัด)	ล้านบาท	22.3914	22.3914	-	22.3914	-
โครงการ	**ส่งช่างรังวัดเฉพาะกิจไปช่วยเร่งรัดงานรังวัดของสำนักงานที่ดิน**	ราย	4,500	6,000	33.33	5,200	-13.33
		ล้านบาท	1.1655	2.5184	116.08	2.5184	-
กิจกรรม	เร่งรัดงานรังวัดของสำนักงานที่ดิน	ราย	4,500	6,000	33.33	5,200	-13.33
		ล้านบาท	1.1655	2.5184	116.08	2.5184	-
ผลผลิต	**ค่าใช้จ่ายเพื่อการบริหารทรัพยากรบุคคลขององค์กร**		3,887.9785	3,935.4118	1.22	4,130.0282	4.95
กิจกรรม	รายจ่ายเพื่อการเดินสำรวจออกโฉนดที่ดินเพื่อแก้ไขปัญหา		6.3600	-	-	-	-
	การออกหนังสือแสดงสิทธิในที่ดินในบริเวณพื้นที่ 3 จังหวัดชายแดน						
	ภาคใต้และบริเวณพื้นที่นอกเขตอุทยานแห่งชาติบูโด - สุไหงปาดี						
กิจกรรม	รายจ่ายเพื่อการเดินสำรวจออกโฉนดที่ดินเพื่อเสริมสร้างความมั่นคง		-	6.6780	-	6.6780	-
	ในพื้นที่ 3 จังหวัดชายแดนภาคใต้						
กิจกรรม	รายจ่ายเพื่อการจัดที่ดินทำกินและที่อยู่อาศัยให้กับประชาชนที่ยากจน		69.8475	68.5779	-1.82	72.4739	5.68
กิจกรรม	รายจ่ายเพื่อการเดินสำรวจออกโฉนดที่ดินและจัดทำแผนที่รูปแปลง		278.9046	284.9412	2.16	246.0195	-13.66
	โฉนดที่ดินให้เป็นมาตรฐานเดียวกัน						
กิจกรรม	รายจ่ายเพื่อการจัดทำและให้บริการระวางแผนที่สำหรับ		83.5262	74.7876	-10.46	81.8194	9.40
	การออกโฉนดที่ดิน						
กิจกรรม	รายจ่ายเพื่อการรังวัดออกและตรวจสอบหนังสือสำคัญสำหรับที่หลวง		57.9507	61.7326	6.53	65.2881	5.76
	และควบคุมคุ้มครองที่ดินของรัฐ[5]						
กิจกรรม	รายจ่ายเพื่อการนำเข้าข้อมูลแผนที่รูปแปลงที่ดินของรัฐระบบดิจิทัล		14.5470	14.8670	2.20	15.2643	2.67
กิจกรรม	รายจ่ายเพื่อการบริการด้านทะเบียนที่ดินในสำนักงานที่ดิน		2,364.4066	2,397.2285	1.39	2,248.0667	-6.22
กิจกรรม	รายจ่ายเพื่อการบริการด้านรังวัดในสำนักงานที่ดิน		1,012.4359	1,026.5990	1.40	1,394.0583	35.79

หมายเหตุ 1. ปี 2560 - 2561 ชื่อผลผลิต ที่ดินของรัฐที่จัดให้แก่ประชาชนที่ยากจน

2. ปี 2560 - 2561 ชื่อผลผลิต โฉนดที่ดินที่ออกให้แก่ประชาชน

3. ปี 2560 ชื่อกิจกรรม รังวัดออกหนังสือสำคัญสำหรับที่หลวงและควบคุมคุ้มครองที่ดินของรัฐ

4. ปี 2560 - 2561 ชื่อโครงการ : ข้าราชการกรมที่ดินยุคใหม่ ไม่รับ ไม่โกง

5. ปี 2560 ชื่อรายจ่ายเพื่อการรังวัดออกหนังสือสำคัญสำหรับที่หลวงและควบคุมคุ้มครองที่ดินของรัฐ

1.7 ตารางสรุปงบประมาณ แยกตามหมวดรายจ่าย ประจำปีงบประมาณ พ.ศ.2562

หน่วย : ล้านบาท (ทศนิยม 4 ตำแหน่ง)

แผนงาน ผลผลิต / โครงการ	เป้าหมาย	งบรายจ่าย					
		งบบุคลากร	งบดำเนินงาน	งบลงทุน	งบเงินอุดหนุน	รายจ่ายอื่น	รวม
รวมทั้งสิ้น		4,016.6499	1,310.4804	708.4577	-	-	6,035.5880
แผนงานบูรณาการ		-	56.7215	-	-	-	56.7215
แผนงานบูรณาการ : ขับเคลื่อนการแก้ไขปัญหาจังหวัดชายแดนภาคใต้		-	54.7099	-	-	-	54.7099
โครงการ เดินสำรวจออกโฉนดที่ดินเพื่อเสริมสร้างความมั่นคงในพื้นที่ 3 จังหวัดชายแดนภาคใต้	ร้อยละ 80	-	54.7099	-	-	-	54.7099
กิจกรรม เดินสำรวจออกโฉนดที่ดินเพื่อเสริมสร้างความมั่นคงในพื้นที่ 3 จังหวัดชายแดนภาคใต้	15,000 แปลง	-	54.7099	-	-	-	54.7099
แผนงานบูรณาการ : ต่อต้านการทุจริตและประพฤติมิชอบ		-	2.0116	-	-	-	2.0116
โครงการ ข้าราชการกรมที่ดินบริการประทับใจ โปร่งใส เป็นธรรม	ร้อยละ 10	-	2.0116	-	-	-	2.0116
กิจกรรม จัดฝึกอบรมให้ความรู้เรื่องกฎหมายที่เกี่ยวข้องกับการป้องกันและปราบปรามการทุจริต	500 คน	-	2.0116	-	-	-	2.0116
แผนงานยุทธศาสตร์		-	76.3945	667.4943	-	-	743.8888
แผนงานยุทธศาสตร์ : สร้างความมั่นคงและลดความเหลื่อมล้ำทางด้านเศรษฐกิจและสังคม		-	65.8296	69.9522	-	-	135.7818
โครงการ สนับสนุน คทช. จังหวัดในการจัดที่ดินทำกินให้ชุมชนตามนโยบายรัฐบาล	27,000 ราย	-	26.7620	-	-	-	26.7620
กิจกรรม สนับสนุน คทช. จังหวัดในการจัดที่ดินทำกินให้ชุมชนตามนโยบายรัฐบาล	27,000 ราย	-	26.7620	-	-	-	26.7620
โครงการ จัดทำข้อมูลที่ดินเพื่อการจัดที่ดินตามนโยบายคณะกรรมการนโยบายที่ดินแห่งชาติ (คทช.)	15 หน่วยงาน	-	1.9500	-	-	-	1.9500
กิจกรรม จัดทำข้อมูลที่ดินเพื่อการจัดที่ดินตามนโยบายคณะกรรมการนโยบายที่ดินแห่งชาติ	11,000 ระวาง/ 2,000 ระวาง	-	1.9500	-	-	-	1.9500
โครงการ ที่ดินของรัฐที่จัดให้แก่ประชาชนที่ยากจน	2,000 ครัวเรือน	-	37.1176	69.9522	-	-	107.0698
กิจกรรม จัดที่ดินทำกินและที่อยู่อาศัยให้กับประชาชนที่ยากจน	1,500 แปลง	-	18.8569	9.8221	-	-	28.6790
กิจกรรม บริหารจัดการการใช้ประโยชน์ที่ดินของรัฐเพื่อแก้ไขปัญหาความยากจน	2,000 แปลง	-	18.2607	60.1301	-	-	78.3908
แผนงานยุทธศาสตร์ : จัดระบบอนุรักษ์ ฟื้นฟู และป้องกันการทำลายทรัพยากรธรรมชาติ		-	10.5649	253.3400	-	-	263.9049
โครงการ จัดทำแผนที่เพื่อรองรับการบริหารจัดการข้อมูลที่ดินบนแผนที่มาตราส่วน 1 : 4,000	6 สถานี 24,000 ระวาง	-	10.5649	253.3400	-	-	263.9049
กิจกรรม ยกระดับการรังวัดโดยวิธีแผนที่ชั้นหนึ่งด้วยระบบดาวเทียม	6 สถานี 24,000 ระวาง	-	6.9925	249.3500	-	-	256.3425
โครงการ จัดทำฐานข้อมูลแนวเขตทางสาธารณประโยชน์ มาตราส่วน 1 : 4,000	10 หน่วยงาน	-	1.8000	3.9900	-	-	5.7900
กิจกรรม จัดทำฐานข้อมูลแนวเขตทางสาธารณประโยชน์ มาตราส่วน 1 : 4,000	100,000 กิโลเมตร	-	1.8000	3.9900	-	-	5.7900
โครงการ พัฒนาฐานข้อมูลที่ดินและแผนที่รูปแปลงที่ดินให้เป็นระบบมาตรฐานเดียวกัน	300 ระวาง	-	1.7724	-	-	-	1.7724
กิจกรรม พัฒนาฐานข้อมูลที่ดินและแผนที่รูปแปลงที่ดินให้เป็นระบบมาตรฐานเดียวกัน	75,000 แปลง	-	1.7724	-	-	-	1.7724

แผนงาน ผลผลิต / โครงการ		เป้าหมาย	งบรายจ่าย					
			งบบุคลากร	งบดำเนินงาน	งบลงทุน	งบเงินอุดหนุน	รายจ่ายอื่น	รวม
แผนงานยุทธศาสตร์ : พัฒนาประสิทธิภาพการบริหารราชการแผ่นดิน			**-**	**-**	**344.2021**	**-**	**-**	**344.2021**
โครงการ	**สนันสนุนการพัฒนาประสิทธิภาพการบริหารราชการ**	**ร้อยละ 80**	**-**	**-**	**344.2021**	**-**	**-**	**344.2021**
กิจกรรม	ปรับปรุงระบบการดูแลหลักฐานทางทะเบียนที่ดิน	ร้อยละ 100	-	-	0.6000	-	-	0.6000
กิจกรรม	สนับสนุนการเพิ่มประสิทธิภาพการบริหารราชการ	110 แห่ง	-	-	288.8343	-	-	288.8343
กิจกรรม	ปรับปรุงมาตรฐานสิ่งอำนวยความสะดวกเพื่อบริการประชาชน	ร้อยละ 100	-	-	49.8998	-	-	49.8998
กิจกรรม	พัฒนาประสิทธิภาพการบริการประชาชนใน 5 จังหวัดชายแดนภาคใต้ (พื้นที่ 5 จังหวัด ตามพระราชบัญญัติการบริหารราชการจังหวัดชายแดนภาคใต้ พ.ศ.2553 ได้แก่ จังหวัดปัตตานี ยะลา นราธิวาส สตูล และสงขลา)	ร้อยละ 100	-	-	4.868	-	-	4.8680

แผนงาน ผลผลิต / โครงการ		เป้าหมาย	งบรายจ่าย					
			งบบุคลากร	งบดำเนินงาน	งบลงทุน	งบเงินอุดหนุน	รายจ่ายอื่น	รวม
แผนงานพื้นฐาน			**-**	**1,063.9861**	**40.9634**	**-**	**-**	**1,104.9495**
แผนงานพื้นฐานด้าน : การจัดการน้ำและสร้างการเติบโตบนคุณภาพชีวิตที่เป็นมิตรกับสิ่งแวดล้อมอย่างยั่งยืน			**-**	**255.5887**	**-**	**-**	**-**	**255.5887**
ผลผลิต	**โฉนดที่ดินที่ได้รับการพัฒนารูปแปลงที่ดินให้เป็นมาตรฐานเดียวกัน**	**ร้อยละ 80**	**-**	**215.2269**	**-**	**-**	**-**	**215.2269**
กิจกรรม	เดินสำรวจจัดทำรูปแปลงโฉนดที่ดินและออกโฉนดที่ดินให้เป็นมาตรฐานเดียวกัน	80,000 แปลง	-	171.5205	-	-	-	171.5205
กิจกรรม	จัดทำและให้บริการระวางแผนที่สำหรับการออกโฉนดที่ดิน	10,000 ระวาง	-	43.7064	-	-	-	43.7064
ผลผลิต	**ที่ดินของรัฐที่ได้รับการบริหารจัดการ**	**30,000 แปลง**	**-**	**40.3618**	**-**	**-**	**-**	**40.3618**
กิจกรรม	รังวัดออกและตรวจสอบหนังสือสำคัญสำหรับที่หลวงและควบคุมคุ้มครองที่ดินของรัฐ	1,000 แปลง	-	29.3142	-	-	-	29.3142
กิจกรรม	นำเข้าข้อมูลแผนที่รูปแปลงที่ดินของรัฐระบบดิจิทัล	30,000 แปลง	-	6.3670	-	-	-	6.3670
กิจกรรมย่อย	จัดทำแผนที่เพื่อแก้ไขปัญหาการทับซ้อนแนวเขตที่ดินของรัฐ	3,000 ระวาง	-	4.6806	-	-	-	4.6806
แผนงานพื้นฐานด้าน : การปรับสมดุลและพัฒนาระบบบริหารจัดการภาครัฐ			**-**	**808.3974**	**40.9634**	**-**	**-**	**849.3608**
ผลผลิต	**งานด้านทะเบียนและรังวัดที่ดินที่บริการให้แก่ประชาชน**	**7.59 ล้านราย**	**-**	**805.8790**	**40.9634**	**-**	**-**	**846.8424**
กิจกรรม	เพิ่มประสิทธิภาพระบบการดูแลหลักฐานทางทะเบียนที่ดิน	37 ล้านแปลง	-	56.9710	8.7454	-	-	65.7164
กิจกรรม	บริการด้านทะเบียนที่ดินในสำนักงานที่ดิน	7.13 ล้านราย	-	554.5685	32.2180	-	-	586.7865
กิจกรรมย่อย	ปรับปรุงสถานที่ให้บริการประชาชนด้านอสังหาริมทรัพย์	10 แห่ง	-	8.0000	-	-	-	8.0000
กิจกรรมย่อย	พัฒนาระบบบริการในสำนักงานที่ดินด้วยเทคโนโลยีและเครื่องมือทันสมัย	434 แห่ง	-	46.8242	-	-	-	46.8242
กิจกรรมย่อย	การบริหารโครงการพัฒนาระบบสารสนเทศที่ดิน (ระยะที่ 2)	20 ครั้ง	-	1.2000	-	-	-	1.2000
กิจกรรม	บริการด้านรังวัดที่ดินในสำนักงานที่ดิน	455,000 ราย	-	115.9239	-	-	-	115.9239
กิจกรรมย่อย	พัฒนาปรับปรุงระบบการรังวัดในสำนักงานที่ดิน	206 คน	-	22.3914	-	-	-	22.3914
โครงการ	**ส่งช่างรังวัดเฉพาะกิจไปช่วยเร่งรัดงานรังวัดของสำนักงานที่ดิน**	**5,200 ราย**	**-**	**2.5184**	**-**	**-**	**-**	**2.5184**
กิจกรรม	เร่งรัดงานรังวัดของสำนักงานที่ดิน	5,200 ราย	-	2.5184	-	-	-	2.5184

แผนงาน ผลผลิต / โครงการ		เป้าหมาย	งบรายจ่าย					
			งบบุคลากร	งบดำเนินงาน	งบลงทุน	งบเงินอุดหนุน	รายจ่ายอื่น	รวม
แผนงานบุคลากรภาครัฐ			**4,016.6499**	**113.3783**	**-**	**-**	**-**	**4,130.0282**
แผนงานบุคลากรภาครัฐ : ด้านการปรับสมดุลและพัฒนาระบบบริการจัดการภาครัฐ			**4,016.6499**	**113.3783**	**-**	**-**	**-**	**4,130.0282**
ผลผลิต	**ค่าใช้จ่ายเพื่อการบริหารทรัพยากรบุคคลขององค์กร**		**4,016.6499**	**113.3783**	**-**	**-**	**-**	**4,130.0282**
กิจกรรม	รายจ่ายเพื่อการเดินสำรวจออกโฉนดที่ดินเพื่อเสริมสร้างความมั่นคงในพื้นที่ 3 จังหวัดชายแดนภาคใต้		6.3600	0.3180	-	-	-	6.6780
กิจกรรม	รายจ่ายเพื่อการจัดที่ดินทำกินและที่อยู่อาศัยให้กับประชาชนที่ยากจน		70.2872	2.1867	-	-	-	72.4739
กิจกรรม	รายจ่ายเพื่อการเดินสำรวจจัดทำรูปแปลงโฉนดที่ดินและออกโฉนดที่ดินให้เป็นมาตรฐานเดียวกัน		240.4255	5.5940	-	-	-	246.0195
กิจกรรม	รายจ่ายเพื่อการจัดทำและให้บริการระวางแผนที่สำหรับการออกโฉนดที่ดิน		81.1808	0.9986	-	-	-	82.1794
กิจกรรม	รายจ่ายเพื่อการรังวัดออกและตรวจสอบหนังสือสำคัญสำหรับที่หลวงและควบคุมคุ้มครองที่ดินของรัฐ		64.3131	0.9750	-	-	-	65.2881
กิจกรรม	รายจ่ายเพื่อการนำเข้าข้อมูลแผนที่รูปแปลงที่ดินของรัฐระบบดิจิทัล		15.1803	0.0840	-	-	-	15.2643
กิจกรรม	รายจ่ายเพื่อการบริการด้านทะเบียนที่ดินในสำนักงานที่ดิน		2,192.2647	55.8020	-	-	-	2,248.0667
กิจกรรม	รายจ่ายเพื่อการบริการด้านรังวัดที่ดินในสำนักงานที่ดิน		1,346.6383	47.4200	-	-	-	1,394.0583

1.8 ข้อมูลภาพรวมของสำนักงานที่ดิน

ขอบเขต อำนาจหน้าที่ โครงสร้างและอัตรากำลังของสำนักงานที่ดิน

- ขอบเขตและอำนาจหน้าที่ของสำนักงานที่ดิน

(1) ดำเนินการตามประมวลกฎหมายที่ดิน กฎหมายว่าด้วยการจัดสรรที่ดิน กฎหมายว่าด้วยอาคารชุด กฎหมายว่าด้วยช่างรังวัดเอกชน และกฎหมายว่าด้วยการเช่าอสังหาริมทรัพย์เพื่อพาณิชยกรรมและอุตสาหกรรม

(2) ปฏิบัติงานเกี่ยวกับการออกหนังสือแสดงสิทธิในที่ดิน หนังสือกรรมสิทธิ์ห้องชุดการจดทะเบียนสิทธิและนิติกรรมเกี่ยวกับอสังหาริมทรัพย์ตามประมวลกฎหมายแพ่งและพาณิชย์ การรังวัดพิสูจน์สอบสวนการทำประโยชน์ สอบเขตหรือตรวจสอบเนื้อที่ การแบ่งแยกที่ดินออกเป็นหลายแปลง การรวมที่ดินหลายแปลงเข้าเป็นแปลงเดียวกัน การทำแผนที่สำหรับที่ดิน รวมทั้งการจัดเก็บเงินค่าธรรมเนียมค่าใช้จ่ายและภาษีอากรเกี่ยวกับการจดทะเบียน สิทธิและนิติกรรม หรือการดำเนินการเกี่ยวกับอสังหาริมทรัพย์

(3) กำกับดูแล ให้คำปรึกษา และสนับสนุนการปฏิบัติงานของสำนักงานที่ดินจังหวัดสาขา และสำนักงานที่ดินอำเภอ

(4) ปฏิบัติงานร่วมกับหรือสนับสนุนการปฏิบัติงานของหน่วยงานอื่นที่เกี่ยวข้อง หรือที่ได้รับมอบหมาย

- **การแบ่งองค์กรของสำนักงานที่ดิน**

สำนักงานที่ดินทั่วประเทศ			
สำนักงานที่ดินกรุงเทพมหานคร	จำนวน	1	แห่ง
สำนักงานที่ดินจังหวัด	จำนวน	76	แห่ง
สำนักงานที่ดินสาขา	จำนวน	349	แห่ง
สำนักงานที่ดินส่วนแยก	จำนวน	34	แห่ง
สำนักงานที่ดินอำเภอ	จำนวน	370	แห่ง
	รวม	830	แห่ง

(รวมสำนักงานที่ดินจังหวัด สาขา ส่วนแยก จำนวน 460 แห่ง)

- **อัตรากำลังเจ้าหน้าที่**

	ข้าราชการ		ลูกจ้างประจำ		พนักงานราชการ	
	กรอบ	ปฏิบัติงาน	กรอบ	ปฏิบัติงาน	กรอบ	ปฏิบัติงาน
ส่วนกลาง	2,500	2,236	203	176	310	274
ส่วนภูมิภาค	9,112	8,501	538	741	244	218
รวม	11,612	10,737	741	917	554	492

* ข้อมูลกรอบอัตรากำลังกรมที่ดิน ณ วันที่ 30 กันยายน 2561 (กองการเจ้าหน้าที่)

- **แผนภูมิแบ่งงานภายในของสำนักงานที่ดิน**

แผนภูมิแบ่งงานภายในของสำนักงานที่ดินกรุงเทพมหานคร

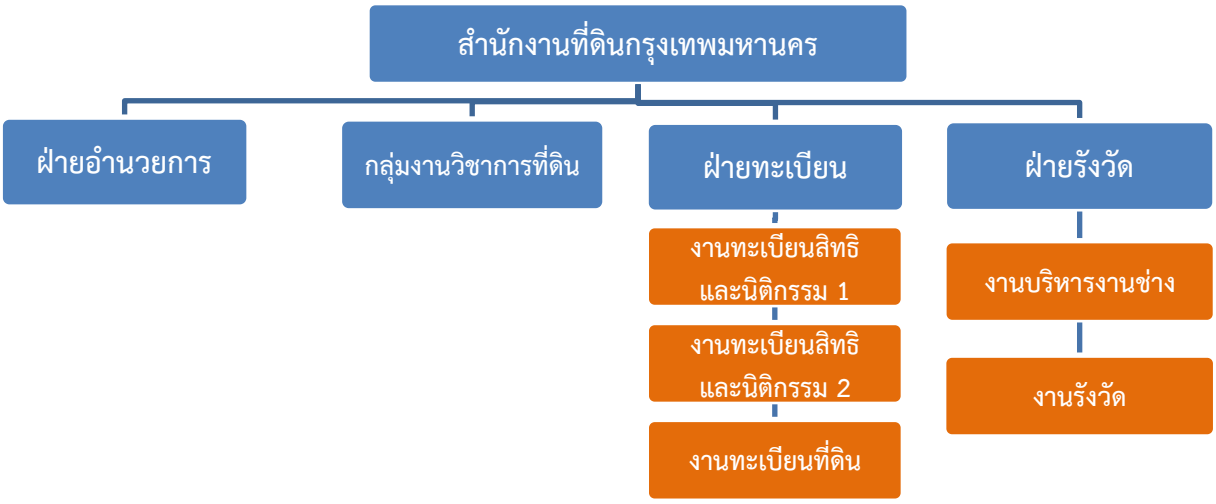

แผนภูมิแบ่งงานภายในของสำนักงานที่ดินกรุงเทพมหานครสาขา 16 สาขา

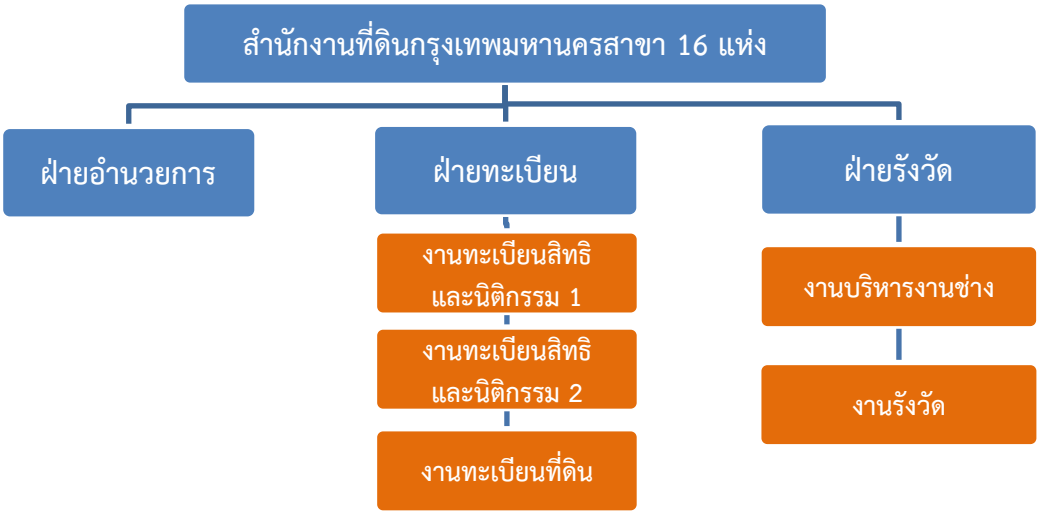

แผนภูมิแบ่งงานภายในของสำนักงานที่ดินจังหวัด 76 จังหวัด

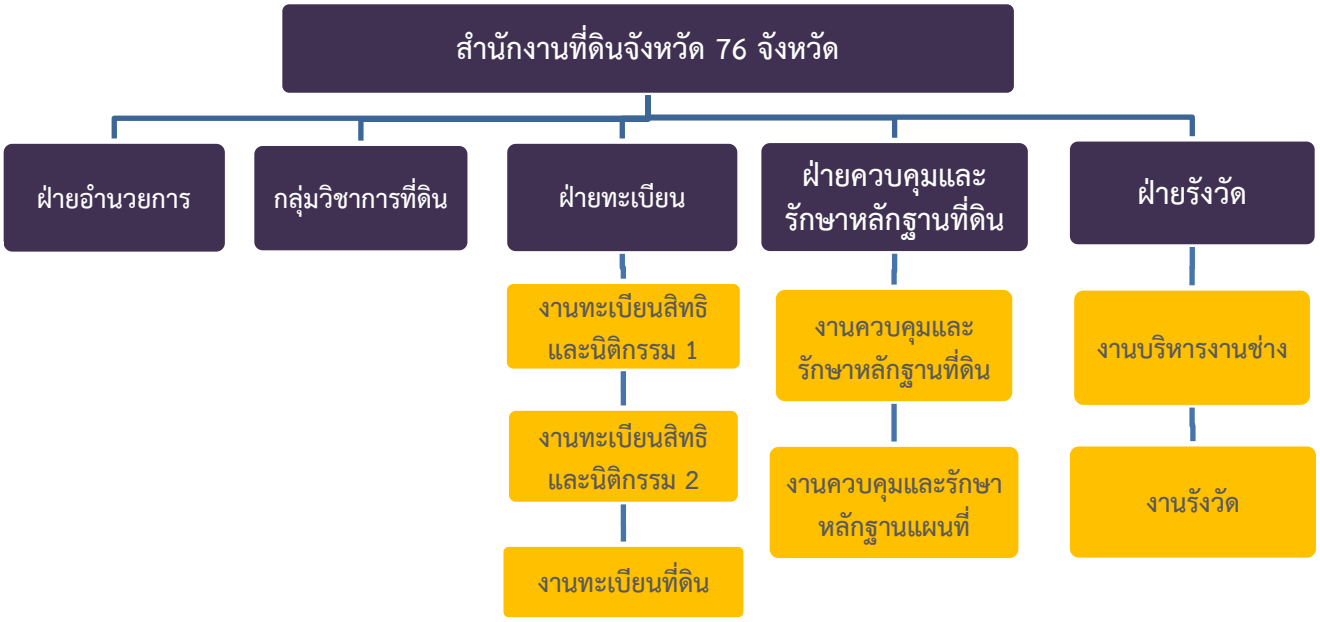

แผนภูมิแบ่งงานภายในของสำนักงานที่ดินจังหวัดสาขา 333 สาขา (ส่วนภูมิภาค)

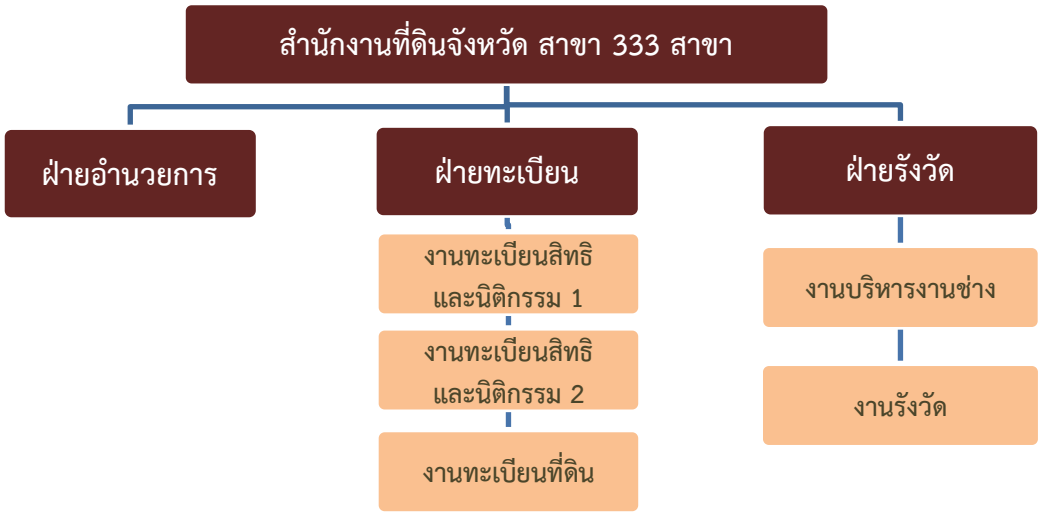

แผนภูมิแบ่งงานภายในของสำนักงานที่ดินส่วนแยก /อำเภอ 404 แห่ง

⌖ กิจกรรมหลักของสำนักงานที่ดิน

กิจกรรมหลักของสำนักงานที่ดิน ประกอบด้วย 2 กิจกรรมหลัก คือ การให้บริการด้านทะเบียนที่ดินในสำนักงานที่ดิน และการให้บริการด้านรังวัดที่ดินในสำนักงานที่ดิน

- กิจกรรมบริการด้านทะเบียนที่ดินในสำนักงานที่ดิน

  องค์ประกอบ

  (1) การให้บริการด้านการจดทะเบียนสิทธิและนิติกรรม ได้แก่ ขาย ขายฝาก แลกเปลี่ยน ให้ มรดก จำนอง เช่า ประเภทไม่มีทุนทรัพย์อื่นๆ

  (2) การให้บริการด้านข้อมูลที่ดิน

  (3) การให้บริการด้านอื่นๆ (เบ็ดเตล็ด) ได้แก่ คำขอคัดรับรองเอกสาร รับรองราคาการประเมิน ขอแก้ชื่อ ขออายัด ขอคัดค้านในเรื่องต่างๆ

  (4) การให้บริการด้านการออกเอกสารสิทธิ ได้แก่ ออกหนังสือแสดงสิทธิในที่ดิน (ออกโฉนดเฉพาะรายและแบบท้องถิ่น) โฉนดที่ดิน น.ส. 3ก หนังสือกรรมสิทธิ์ ห้องชุด ออกใบแทน

  (5) การพิจารณาตอบข้อหารือ อนุมัติ อนุญาตเกี่ยวกับที่ดิน ได้แก่ การได้มาซึ่งที่ดินของคนต่างด้าว จดทะเบียนอาคารชุด จดทะเบียนนิติบุคคลอาคารชุด จัดสรรที่ดิน จดทะเบียนเปลี่ยนแปลงข้อบังคับ การขออนุญาตตามมาตรา 9

  (6) การจัดเก็บหลักฐานทางทะเบียนที่ดิน ได้แก่ ควบคุมและจัดเก็บหนังสือแสดงสิทธิในที่ดิน จัดทำสารบรรณควบคุมสารบบและหลักฐานที่ดิน จัดเก็บและรักษาเอกสารหลักฐานที่ดิน

  (7) การจัดเก็บเงินรายได้ประเภทต่างๆ เช่น ค่าธรรมเนียมจดทะเบียนสิทธิและนิติกรรม ค่าธรรมเนียมการออกโฉนดที่ดิน ค่าธรรมเนียมการออกหนังสือรับรองการทำประโยชน์ ค่าธรรมเนียมรังวัดที่ดิน ฯลฯ ทั้งนี้ กรมที่ดินได้รับมอบหมายให้จัดเก็บภาษีรายได้ และภาษีธุรกิจเฉพาะจากการจดทะเบียนสิทธิและนิติกรรม ส่งให้กรมสรรพากร และองค์กรปกครองส่วนท้องถิ่น ซึ่งนับได้ว่ามีมูลค่าถึง 100% การจัดเก็บรายได้ทั้งหมด

- การให้บริการด้านรังวัดที่ดินในสำนักงานที่ดิน

  องค์ประกอบ

  (1) การให้บริการด้านการรังวัดแบ่งแยก

  (2) การให้บริการด้านการรังวัดรวมแปลง

  (3) การให้บริการด้านการรังวัดสอบเขต ตรวจสอบเนื้อที่

  (4) การให้บริการด้านการรังวัดออกเอกสารสิทธิ

  (5) การจัดเก็บหลักฐานด้านการรังวัดและทำแผนที่

⌖ วัตถุประสงค์โดยรวมในการให้บริการของสำนักงานที่ดิน

1. เพื่อให้ประชาชนมีความมั่นคงในด้านทรัพย์สินและได้รับความคุ้มครองสิทธิในที่ดินอย่างเป็นธรรม และเกิดความสงบสุขในพื้นที่
2. เพื่อเพิ่มประสิทธิภาพในการให้บริการตามหลักการบริหารกิจการบ้านเมืองที่ดีและแก้ไขปัญหาความเดือดร้อนในที่ดินของประชาชนด้านเอกสารสิทธิและการดำเนินการตามกฎหมาย

⌖ เป้าหมายการดำเนินงาน 7,590,000 ราย (ตามเอกสารงบประมาณ)

1. บริการด้านทะเบียนที่ดิน	7,135,000	ราย
2. บริการด้านรังวัดที่ดิน	455,000	ราย
3. ดูแลหลักฐานทางทะเบียนที่ดิน	37,000,000	แปลง

⌖ จัดเก็บรายได้ทุกประเภท 99,670.89 ล้านบาท

1. ค่าธรรมเนียม	35,172.64	ล้านบาท
2. จัดเก็บรายได้เข้ารัฐในรูปภาษีเงินได้ หัก ณ ที่จ่าย	26,559.56	ล้านบาท
3. จัดเก็บรายได้เข้ารัฐในรูปภาษีธุรกิจเฉพาะ	32,754.99	ล้านบาท
4. จัดเก็บรายได้เข้ารัฐในรูปอากรแสตมป์	5,183.70	ล้านบาท

⌖ พื้นที่ดำเนินการ

สำนักงานที่ดินทั่วประเทศ 830 แห่ง

⌖ ตัวชี้วัด

1. จำนวนประชาชนที่ได้รับบริการ 7.59 ล้านราย
2. ประชาชนมีความเชื่อมั่นต่องานบริการของกรมที่ดิน ไม่น้อยกว่าร้อยละ 80

ส่วนที่ 2

สาระสำคัญของแผนการให้บริการประชาชน

ของสำนักงานที่ดิน

ประเด็นยุทธศาสตร์ 4

พัฒนาระบบบริการประชาชนด้วยระบบออนไลน์ทั่วทั้งประเทศ มีมาตรฐานสากล ด้วยบุคลากรที่มีขีดความสามารถสูง

เป้าประสงค์	4.1 ประชาชนมีความเชื่อมั่นในระบบงานบริการด้านที่ดินที่มีมาตรฐานสากล	4.2 การบริหารจัดการระบบเทคโนโลยีสารสนเทศที่ดินที่มีประสิทธิภาพ
กลยุทธ์	4.1.1 พัฒนาคุณภาพการให้บริการประชาชนในสำนักงานที่ดินสู่เกณฑ์รางวัลคุณภาพแห่งชาติ	4.2.1 พัฒนาการบริหารจัดการระบบเทคโนโลยีสารสนเทศที่ดิน

เป้าประสงค์ 4.1 ประชาชนมีความเชื่อมั่นในระบบงานบริการด้านที่ดินที่มีมาตรฐานสากล

หลักการและเหตุผล

1. กรมที่ดินมีภารกิจเกี่ยวกับการคุ้มครองสิทธิในที่ดินของบุคคลและจัดการที่ดินของรัฐ โดยการออกหนังสือแสดงสิทธิ และให้บริการจดทะเบียนสิทธิและนิติกรรมเกี่ยวกับอสังหาริมทรัพย์ เพื่อให้บุคคลมีความมั่นคงในการถือครองที่ดินและได้รับบริการที่มีประสิทธิภาพ และเป็นหน่วยงานหลักในการจัดเก็บรายได้รูปแบบต่างๆได้แก่ ค่าธรรมเนียม ภาษีเงินได้หัก ณ ที่จ่าย ภาษีธุรกิจเฉพาะ และอากรแสตมป์ เพื่อใช้ในการพัฒนาประเทศ
2. สำนักงานที่ดินเป็นหน่วยงานหลักในการบริการประชาชนที่กระจายอยู่ทั่วทุกภูมิภาค ในรูปแบบของสำนักงานที่ดินจังหวัด 77 แห่ง สำนักงานที่ดินสาขา /ส่วนแยก /อำเภอ รวม 753 แห่ง รวมทั้งสิ้น 830 แห่ง และมีประชาชนมาขอรับการบริการด้านการจดทะเบียนสิทธิและนิติกรรม เฉพาะที่มีทุนทรัพย์ มากกว่า 7 ล้านรายต่อปี และดูแลหลักฐานทางทะเบียนมากกว่า 35 ล้านแปลง
3. เพื่อเพิ่มประสิทธิภาพในการจัดเก็บและควบคุมดูแลรักษาสารบบที่ดิน กรมที่ดินได้จัดทำโครงการปรับปรุงระบบการดูแลหลักฐานทางทะเบียนที่ดิน อีกทั้งจำนวนประชาชนที่มาขอรับบริการของสำนักงานที่ดินทั่วประเทศในแต่ละปี ที่ผ่านมามีจำนวนสูงขึ้นอย่างต่อเนื่อง เพื่อรักษามาตรฐานการบริการ ตลอดจนเพิ่มประสิทธิภาพในการปฏิบัติงานของเจ้าหน้าที่ภายใต้ข้อจำกัดของอัตรากำลังเจ้าหน้าที่
4. เพื่อให้กรมที่ดินมีการบริหารจัดการองค์การตามหลักการบริหารกิจการบ้านเมืองที่ดี ธรรมาภิบาล (Good Governance) ถือเป็นหลักของการบริหารสาธารณะที่ให้ความสำคัญกับหลักการประชาธิปไตยแบบมีส่วนร่วมและให้ความสำคัญกับประชาชน เพื่อมุ่งให้เกิดการบริหารจัดการที่ดี

วัตถุประสงค์

1. เพื่อจัดให้มีฐานข้อมูลการถือครองที่ดินในภาพรวมที่เป็นศูนย์กลาง สำหรับสนับสนุนการกำหนดนโยบายด้านเศรษฐกิจ ความมั่นคงและสังคม การปกครองส่วนท้องถิ่น การใช้ประโยชน์ในที่ดิน การกระจายการถือครองที่ดิน การจัดทำสาธารณูปโภคพื้นฐาน การกำหนดผังเมืองและสิ่งแวดล้อม และงานด้านอื่นๆที่เกี่ยวข้อง ทั้งภาครัฐ และภาคเอกชน
2. เพื่อเพิ่มประสิทธิภาพในการให้บริการประชาชนให้ได้รับความสะดวก รวดเร็ว โปร่งใส เป็นธรรม และพัฒนาระบบงานบริการในสำนักงานที่ดินให้เป็นมาตรฐาน
3. ประชาชนมีความพึงพอใจและเชื่อมั่นต่องานบริการของกรมที่ดิน
4. กรมที่ดินได้พัฒนาปรับปรุงระบบการบริหารจัดการองค์การ และระบบงานบริการให้สอดรับและเป็นไปตามหลักการบริหารกิจการบ้านเมืองที่ดี ธรรมาภิบาล (Good Governance)

ผลที่คาดว่าจะได้รับ

1. ระบบงานทะเบียนที่ดิน และอสังหาริมทรัพย์ และระบบงานรังวัด ได้รับการบริหารจัดการอย่างมีประสิทธิภาพ และประสิทธิผลตามหลักการบริหารกิจการบ้านเมืองที่ดี
2. ประชาชนและผู้มีส่วนที่เกี่ยวข้องมีความเชื่อมั่นในการถือครองที่ดิน
3. ส่งเสริมระบบเศรษฐกิจของประเทศให้มีความมั่นคง เนื่องจากการที่ภาคเอกชนมีความเชื่อมั่นในการถือครองที่ดินและอสังหาริมทรัพย์ และนำไปใช้เป็นหลักทรัพย์ค้ำประกันเงินกู้ เพื่อการลงทุนและเพิ่มรายได้
4. กฎหมายและระเบียบ ได้รับการพัฒนาและปรับปรุงแก้ไขให้มีความเหมาะสม สอดคล้องกับสภาพสังคม เศรษฐกิจ การเมือง

การติดตามประเมินผล

1. สร้างระบบการติดตามและประเมินผลการปฏิบัติงาน เพื่อกำกับดูแล และมีการประเมินผลสัมฤทธิ์การดำเนินการตามแผนงาน/โครงการ ที่ส่งผลต่อเป้าประสงค์ และตัวชี้วัดผลสำเร็จ เพื่อใช้เป็นข้อมูลในการวางแนวนโยบายและปรับปรุงแผนงาน/โครงการในอนาคต
2. เร่งรัด ติดตาม และวิเคราะห์ผลการดำเนินงาน ตามแผนงานโครงการ และปัญหาและอุปสรรคที่มีผลต่อการดำเนินงาน เสนอให้ผู้บริหารทราบ เพื่อหาแนวทางแก้ไข

o กลยุทธ์ที่ 4.1.1	พัฒนาคุณภาพการให้บริการประชาชนในสำนักงานที่ดินสู่เกณฑ์รางวัลคุณภาพแห่งชาติ

▶ กิจกรรม 1 **เพิ่มประสิทธิภาพระบบการดูแลหลักฐานทางทะเบียนที่ดิน**

(ภายใต้ผลผลิต งานด้านทะเบียนและรังวัดที่ดินให้แก่ประชาชน)

กระบวนงาน
1. ปรับปรุง/ต่อเติมห้องเก็บสารบบที่ดิน
2. ปรับปรุงการจัดเก็บหลักฐานทางทะเบียนและรังวัดที่ดิน

ตัวชี้วัด : เชิงปริมาณ จำนวนหลักฐานทางทะเบียนที่ดินและการรังวัดที่ดินได้รับการดูแลรักษาและปรับปรุง 37 ล้านแปลง

: เชิงคุณภาพ ประชาชนได้รับความคุ้มครองดูแลรักษาทางทะเบียนที่ดินให้มีความมั่นคงเพิ่มขึ้น ไม่น้อยกว่า ร้อยละ 90

: เชิงเวลา ระยะเวลาการดำเนินงานแล้วเสร็จตามแผนงานที่กำหนดไว้ ร้อยละ 100

: เชิงต้นทุน ค่าใช้จ่ายอยู่ภายในวงเงินงบประมาณที่ได้รับ ร้อยละ 100

พื้นที่ดำเนินการ สำนักงานที่ดินจังหวัด /สาขา /ส่วนแยก /อำเภอ จำนวน 460 แห่ง

งบประมาณที่ได้รับ **65,716,400 บาท**

งบดำเนินงาน	56,971,000	บาท
งบลงทุน	8,745,400	บาท

หน่วยงานที่รับผิดชอบ สนง.ที่ดิน /กองแผนงาน

▶ กิจกรรม 2 **บริการด้านทะเบียนที่ดินในสำนักงานที่ดิน**

(ภายใต้ผลผลิต งานด้านทะเบียนและรังวัดที่ดินให้แก่ประชาชน)

กระบวนงาน
1. งานด้านทะเบียนที่ดิน
2. งานวิชาการที่ดิน
3. งานควบคุม ดูแล และรักษาหลักฐานทางทะเบียนที่ดิน
4. งานอำนวยการ

ตัวชี้วัด : เชิงปริมาณ จำนวนประชาชนที่ได้รับการบริการด้านทะเบียนที่ดิน 7,135,000 ราย

: เชิงคุณภาพ ประชาชนมีความพึงพอใจต่องานบริการ ไม่น้อยกว่าร้อยละ 80

: เชิงเวลา ระยะเวลาการดำเนินงานแล้วเสร็จตามแผนงานที่กำหนดไว้ ร้อยละ 100

: เชิงต้นทุน ค่าใช้จ่ายอยู่ภายในวงเงินงบประมาณที่ได้รับ ร้อยละ 100

พื้นที่ดำเนินการ สำนักงานที่ดินทั่วประเทศ

งบประมาณที่ได้รับ **586,786,500 บาท**

งบดำเนินงาน	554,568,500	บาท
งบลงทุน	32,218,000	บาท

หน่วยงานที่รับผิดชอบ สนง.ที่ดินทั่วประเทศ / กองแผนงาน

▶ กิจกรรมย่อย 1	**ปรับปรุงสถานที่ให้บริการประชาชนด้านอสังหาริมทรัพย์**
	(ภายใต้ผลผลิต งานด้านทะเบียนและรังวัดที่ดินให้แก่ประชาชน)
กระบวนงาน	ปรับปรุงสถานที่ให้บริการประชาชนด้านอสังหาริมทรัพย์
ตัวชี้วัด : เชิงปริมาณ	จำนวนสำนักงานที่ดินที่ได้รับการปรับปรุงสถานที่ให้บริการ 20 แห่ง
: เชิงคุณภาพ	ประชาชนมีความพึงพอใจต่องานบริการ ไม่น้อยกว่า ร้อยละ 80
: เชิงเวลา	ระยะเวลาการดำเนินงานแล้วเสร็จตามแผนงานที่กำหนดไว้ ร้อยละ 100
: เชิงต้นทุน	ค่าใช้จ่ายอยู่ภายในวงเงินงบประมาณที่ได้รับ ร้อยละ 100
พื้นที่ดำเนินการ	สำนักงานที่ดินจังหวัด / สาขา / ส่วนแยก
งบประมาณที่ได้รับ	**8,000,000 บาท**
	งบดำเนินงาน 8,000,000 บาท
หน่วยงานที่รับผิดชอบ	สำนักงานที่ดิน / กองแผนงาน
▶ กิจกรรมย่อย 2	**พัฒนาระบบบริการในสำนักงานที่ดินด้วยเทคโนโลยีและเครื่องมือทันสมัย**
	(ภายใต้ผลผลิต งานด้านทะเบียนและรังวัดที่ดินให้แก่ประชาชน)
กระบวนงาน	1. จ้างเหมาบริการ ปรับปรุงข้อมูลทะเบียนที่ดินในสำนักงานที่ดิน
	2. ค่าตอบแทนใช้สอยและวัสดุ (ค่าล่วงเวลา, ค่าวัสดุคอมพิวเตอร์)
ตัวชี้วัด : เชิงปริมาณ	จำนวนสำนักงานที่ดินที่ได้รับการจ้างเหมาบริการของกรมที่ดิน 434 แห่ง
: เชิงคุณภาพ	ประชาชนมีความพึงพอใจต่องานบริการของกรมที่ดิน ไม่น้อยกว่า ร้อยละ 80
: เชิงเวลา	ระยะเวลาการดำเนินงานแล้วเสร็จตามแผนงานที่กำหนดไว้ ร้อยละ 100
: เชิงต้นทุน	ค่าใช้จ่ายอยู่ภายในวงเงินงบประมาณที่ได้รับ ร้อยละ 100
พื้นที่ดำเนินการ	สำนักงานที่ดินจังหวัด / สาขา / ส่วนแยก
งบประมาณที่ได้รับ	**46,824,200 บาท**
	งบดำเนินงาน 46,824,200 บาท
หน่วยงานที่รับผิดชอบ	สำนักงานที่ดิน / กองแผนงาน
▶ กิจกรรมย่อย 3	**การบริหารโครงการพัฒนาระบบสารสนเทศที่ดิน (ระยะที่ 2)**
	(ภายใต้ผลผลิต งานด้านทะเบียนและรังวัดที่ดินให้แก่ประชาชน)
กระบวนงาน	การตรวจติดตามการดำเนินโครงการฯ ของคณะกรรมการตรวจการจ้างฯ และคณะผู้บริหาร ในสำนักงานที่ดินในพื้นที่เป้าหมาย จำนวน 100 แห่ง
ตัวชี้วัด : เชิงปริมาณ	การกำกับติดตามตรวจรับการจ้างฯ โครงการพัฒนาระบบสารสนเทศที่ดิน (ระยะที่ 2) จำนวน 20 ครั้ง
: เชิงคุณภาพ	-
: เชิงเวลา	ระยะเวลาการดำเนินงานแล้วเสร็จตามแผนงานที่กำหนดไว้ ร้อยละ 100
: เชิงต้นทุน	ค่าใช้จ่ายอยู่ภายในวงเงินงบประมาณที่ได้รับ ร้อยละ 100

พื้นที่ดำเนินการ สำนักงานที่ดินจังหวัด / สาขา / ส่วนแยก

งบประมาณที่ได้รับ 1,200,000 บาท

งบดำเนินงาน 1,200,000 บาท

หน่วยงานที่รับผิดชอบ สำนักงานที่ดิน / กองแผนงาน

▶ กิจกรรม 3 **บริการด้านรังวัดที่ดินในสำนักงานที่ดิน**

(ภายใต้ผลผลิต งานด้านทะเบียนและรังวัดที่ดินให้แก่ประชาชน)

กระบวนงาน 1. บริการด้านการรังวัดที่ดิน

2. ควบคุมและรักษาหลักฐานด้านรังวัดที่ดิน

ตัวชี้วัด : เชิงปริมาณ จำนวนประชาชนที่ได้รับการบริการด้านรังวัดที่ดิน 455,000 ราย

: เชิงคุณภาพ ประชาชนมีความพึงพอใจต่องานบริการ ไม่น้อยกว่าร้อยละ 100

: เชิงเวลา ระยะเวลาการดำเนินงานแล้วเสร็จตามแผนงานที่กำหนดไว้ ร้อยละ 100

: เชิงต้นทุน ค่าใช้จ่ายอยู่ภายในวงเงินงบประมาณที่ได้รับ ร้อยละ 100

พื้นที่ดำเนินการ สำนักงานที่ดินทั่วประเทศ

งบประมาณที่ได้รับ **115,923,900 บาท**

งบดำเนินงาน 115,923,900 บาท

หน่วยงานที่รับผิดชอบ สนง.ที่ดินทั่วประเทศ /กองแผนงาน

▶ กิจกรรมย่อย 1 **พัฒนาปรับปรุงระบบการรังวัดในสำนักงานที่ดิน**

(ภายใต้ผลผลิต งานด้านทะเบียนและรังวัดที่ดินให้แก่ประชาชน)

กระบวนงาน จัดสรรค่าจ้างเหมาบริการตำแหน่งเจ้าหน้าที่ธุรการฝ่ายรังวัด

ตัวชี้วัด : เชิงปริมาณ จำนวนอัตราการจ้างเหมาบริการไม่น้อยกว่า 206 อัตรา

: เชิงคุณภาพ -

: เชิงเวลา ระยะเวลาการดำเนินงานแล้วเสร็จตามแผนงานที่กำหนดไว้ ร้อยละ 100

: เชิงต้นทุน ค่าใช้จ่ายอยู่ภายในวงเงินงบประมาณที่ได้รับ ร้อยละ 100

พื้นที่ดำเนินการ สำนักงานที่ดินจังหวัด / สาขา / ส่วนแยก

งบประมาณที่ได้รับ **22,391,400 บาท**

งบดำเนินงาน 22,391,400 บาท

หน่วยงานที่รับผิดชอบ สำนักงานที่ดิน / กองแผนงาน

▶ กิจกรรม 4 **ปรับปรุงระบบการดูแลหลักฐานทางทะเบียนที่ดิน**
(ภายใต้โครงการ สนับสนุนการพัฒนาประสิทธิภาพการบริหารราชการ)

กระบวนงาน ปรับปรุงที่จัดเก็บเอกสารสารบบและดูแลรักษาหนังสือแสดงสิทธิในที่ดิน

ตัวชี้วัด : เชิงปริมาณ สำนักงานที่ดินในพื้นที่เป้าหมายได้รับการปรับปรุงระบบดูแลหลักฐานทางทะเบียนที่ดิน ร้อยละ 100

: เชิงคุณภาพ หน่วยงานสามารถจัดซื้อจัดจ้างได้ภายในเวลาที่กำหนด ร้อยละ 100

: เชิงเวลา ระยะเวลาการดำเนินงานแล้วเสร็จตามแผนงานที่กำหนดไว้ ร้อยละ 100

: เชิงต้นทุน ค่าใช้จ่ายอยู่ภายในวงเงินงบประมาณที่ได้รับ ร้อยละ 100

พื้นที่ดำเนินการ สำนักงานที่ดินจังหวัด

งบประมาณที่ได้รับ **600,000 บาท**

งบลงทุน 600,000 บาท

หน่วยงานที่รับผิดชอบ สนง.ที่ดิน /กองแผนงาน

▶ กิจกรรม 5 **สนับสนุนการเพิ่มประสิทธิภาพการบริหารราชการ**
(ภายใต้โครงการ สนับสนุนการพัฒนาประสิทธิภาพการบริหารราชการ)

กระบวนงาน
1. สำรวจความต้องการและความพร้อมของสำนักงานที่ดิน สำหรับรายการครุภัณฑ์และการก่อสร้าง/ปรับปรุงต่อเติมอาคารหรือสิ่งอำนวยความสะดวกต่างๆ
2. พิจารณาตามความจำเป็น ความพร้อมและจัดลำดับความสำคัญ

ตัวชี้วัด : เชิงปริมาณ จำนวนหน่วยงานที่ได้รับการเพิ่มประสิทธิภาพการบริหารราชการ 110 แห่ง

: เชิงคุณภาพ ประชาชนมีความพึงพอใจต่องานบริการของกรมที่ดิน ไม่น้อยกว่า ร้อยละ 80

: เชิงเวลา ระยะเวลาการดำเนินงานแล้วเสร็จตามแผนงานที่กำหนดไว้ ร้อยละ 100

: เชิงต้นทุน ค่าใช้จ่ายอยู่ภายในวงเงินงบประมาณที่ได้รับ ร้อยละ 100

พื้นที่ดำเนินการ สำนักงานที่ดินทั่วประเทศ

งบประมาณที่ได้รับ **288,834,300 บาท**

งบลงทุน 288,834,300 บาท

หน่วยงานที่รับผิดชอบ สนง.ที่ดิน /กองแผนงาน

▶ กิจกรรม 6 **ปรับปรุงมาตรฐานสิ่งอำนวยความสะดวกเพื่อการบริการประชาชน**
(ภายใต้โครงการ สนับสนุนการพัฒนาประสิทธิภาพการบริหารราชการ)

กระบวนงาน
1. ก่อสร้าง/ปรับปรุง/ต่อเติมห้องน้ำประชาชนและห้องน้ำคนพิการ
2. ก่อสร้าง/ปรับปรุง/ต่อเติมทางลาดสำหรับคนพิการ
3. ก่อสร้าง/ปรับปรุง/ต่อเติมที่จอดรถประชาชนและคนพิการ
4. ก่อสร้าง/ปรับปรุง/ต่อเติมที่พักประชาชนพร้อมส่วนประกอบ
5. ก่อสร้างศาลาที่พักประชาชนสำเร็จรูป

ตัวชี้วัด : เชิงปริมาณ สำนักงานที่ดินในพื้นที่เป้าหมายได้รับการพัฒนาสิ่งอำนวยความสะดวกสำหรับคนพิการ ร้อยละ 100

: เชิงคุณภาพ ประชาชนและหรือผู้พิการหรือทุพพลภาพและคนชรามีความพึงพอใจในการขอรับบริการด้านสิ่งอำนวยความสะดวกของสำนักงานที่ดินในภาพรวม ไม่น้อยกว่า ร้อยละ 80

: เชิงเวลา ระยะเวลาการดำเนินงานแล้วเสร็จตามแผนงานที่กำหนดไว้ ร้อยละ 100

: เชิงต้นทุน ค่าใช้จ่ายอยู่ภายในวงเงินงบประมาณที่ได้รับ ร้อยละ 100

พื้นที่ดำเนินการ สำนักงานที่ดินจังหวัด/สาขา/ส่วนแยก และอำเภอ จำนวน 149 แห่ง

งบประมาณที่ได้รับ **49,899,800 บาท**
งบลงทุน 49,899,800 บาท

หน่วยงานที่รับผิดชอบ สนง.ที่ดิน /กองแผนงาน

▶ กิจกรรม 7 **พัฒนาประสิทธิภาพการบริการประชาชนใน 5 จังหวัดชายแดนภาคใต้ (พื้นที่ 5 จังหวัด ตามพระราชบัญญัติการบริหารราชการจังหวัดชายแดนภาคใต้ พ.ศ. 2553 ได้แก่ จังหวัดปัตตานี ยะลา นราธิวาส สตูล และสงขลา)**
(ภายใต้โครงการ สนับสนุนการพัฒนาประสิทธิภาพการบริหารราชการ)

กระบวนงาน ก่อสร้าง/ปรับปรุง/ต่อเติมอาคารที่ทำการและส่วนประกอบอื่น

ตัวชี้วัด : เชิงปริมาณ สำนักงานที่ดินในพื้นที่เป้าหมายได้รับการพัฒนาประสิทธิภาพการบริการประชาชน ร้อยละ 100

: เชิงคุณภาพ ประชาชนมีความพึงพอใจต่องานบริการของกรมที่ดิน ไม่น้อยกว่าร้อยละ 80

: เชิงเวลา ระยะเวลาการดำเนินงานแล้วเสร็จตามแผนงานที่กำหนดไว้ ร้อยละ 100

: เชิงต้นทุน ค่าใช้จ่ายอยู่ภายในวงเงินงบประมาณที่ได้รับ ร้อยละ 100

พื้นที่ดำเนินการ สำนักงานที่ดินจังหวัดปัตตานี ยะลา นราธิวาส สตูล และสงขลา

งบประมาณที่ได้รับ **4,868,000 บาท**
งบลงทุน 4,868,000 บาท

หน่วยงานที่รับผิดชอบ สนง.ที่ดิน /กองแผนงาน

ตารางแผนปฏิบัติการตามแผนงาน/ โครงการ /งาน / กิจกรรม กรมที่ดิน ประจำปีงบประมาณ พ.ศ. 2562

ประเด็นยุทธศาสตร์ที่ 4 พัฒนาระบบการบริการประชาชนด้วยระบบออนไลน์ทั่วทั้งประเทศมีมาตรฐานสากล ด้วยบุคลากรที่มีขีดความสามารถสูง

ผลผลิต : งานด้านทะเบียนและรังวัดที่ดินที่บริการให้แก่ประชาชน

โครงการ : สนับสนุนการพัฒนาประสิทธิภาพการบริหารราชการ

โครงการ : ส่งช่างรังวัดเฉพาะกิจไปช่วยเร่งรัดงานรังวัดของสำนักงานที่ดิน

โครงการ : ข้าราชการกรมที่ดินยุคใหม่ ไม่รับ ไม่โกง

โครงการ /งาน / กิจกรรม	เป้าหมาย		งบประมาณ (ล้านบาท)	แผนงาน / แผนการใช้จ่ายงบประมาณ				หน่วยงานรับผิดชอบ
	หน่วยนับ	ปริมาณงาน		ไตรมาส 1 ต.ค.61 -ธ.ค.61	ไตรมาส 2 ม.ค.62-มี.ค.62	ไตรมาส 3 เม.ย.62-มิ.ย.62	ไตรมาส 4 ก.ค.62-ก.ย.62	
1 เพิ่มประสิทธิภาพระบบการดูแลหลักฐานทางทะเบียนที่ดิน	ล้านแปลง	37	**65.7164**	37	37	37	37	**สนง.ที่ดินทั่วประเทศ /กผ.**
				(34.4794)	(29.1329)	(1.2948)	(0.8093)	
・ก่อสร้าง/ปรับปรุงต่อเติมห้องจัดเก็บสารบบที่ดิน	แห่ง	10		10	-	-	-	
・ปรับปรุงและดูแลรักษาหนังสือแสดงสิทธิในที่ดิน	ล้านแปลง	37		37	37	37	37	
・บริหารโครงการ	แห่ง	460		460	460	460	460	
2 บริการด้านทะเบียนที่ดินในสำนักงานที่ดิน	ราย	7,135,000	**586.7865**	1,783,500	1,783,500	1,783,500	1,784,500	**สนง.ที่ดินทั่วประเทศ /กผ.**
				(299.7492)	(264.5472)	(11.3288)	(11.1613)	
・บริการด้านทะเบียนที่ดิน	ราย	7,135,000		1,783,500	1,783,500	1,783,500	1,784,500	
・การจัดเก็บรายได้ประเภทต่าง ๆ	ล้านบาท	92,595.3600		23,148.8400	23,148.8400	23,148.8400	23,148.8400	
・งานวิชาการที่ดิน	ราย	83,490		20,900.0000	20,900.0000	20,900.0000	20,790.0000	
・ควบคุมและรักษาหลักฐานทางทะเบียนที่ดิน	ล้านแปลง	37		37	37	37	37	
ปรับปรุงสถานที่ให้บริการประชาชนด้านอสังหาริมทรัพย์	แห่ง	20	**8.0000**	12	8	-	-	**สนง.ที่ดินทั่วประเทศ**
・ค่าปรับปรุงระบบไฟฟ้า								
พัฒนาระบบบริการในสำนักงานที่ดินด้วยเทคโนโลยีและเครื่องมือทันสมัย			**46.8242**	23.4121	23.4121	-	**-**	**กผ./สทส.**
• จ้างเหมาบริการในการปรับปรุงข้อมูลทะเบียนที่ดิน	แห่ง	434		434	434	434	434	
ในสำนักงานที่ดิน			(43.8900)	(21.8822)	(21.9450)	-	-	

โครงการ /งาน / กิจกรรม	เป้าหมาย		งบประมาณ (ล้านบาท)	แผนงาน / แผนการใช้จ่ายงบประมาณ				หน่วยงานรับผิดชอบ
	หน่วยนับ	ปริมาณงาน		ไตรมาส 1 ต.ค.61 -ธ.ค.61	ไตรมาส 2 ม.ค.62-มี.ค.62	ไตรมาส 3 เม.ย.62-มิ.ย.62	ไตรมาส 4 ก.ค.62-ก.ย.62	
• ค่าตอบแทนใช้สอยและวัสดุ (ค่าล่วงเวลา, ค่าวัสดุคอมพิวเตอร์)			(29342)	- (1.4671)	- (1.4671)	- -	- -	
การบริหารโครงการพัฒนาระบบสารสนเทศที่ดิน (ระยะที่ 2)	แห่ง	20	1.2000	2 (0.3600)	6 (0.3600)	6 (0.3600)	6 (0.3600)	**สทส.**
3 บริการด้านรังวัดที่ดินในสำนักงานที่ดิน	ราย	455,000	**115.9239**	113,700 (57.4108)	113,700 (57.1651)	113,700 (0.6735)	113,900 (0.6745)	**สนง.ที่ดินทั่วประเทศ /กผ.**
· บริการด้านการรังวัดที่ดิน	ราย	455,000		113,700	113,700	113,700	113,900	
· ควบคุมและรักษาหลักฐานด้านรังวัดที่ดิน	ล้านแปลง	37		37	37	37	37	
พัฒนาปรับปรุงระบบการรังวัดที่ดินในสำนักงานที่ดิน	อัตรา	206	**22.3914**	206 (11.1957)	206 (11.1957)	206 -	206 -	**สนง.ที่ดินทั่วประเทศ /กผ.**
· จ้างเหมาบริการตำแหน่งเจ้าหน้าที่ธุรการปฏิบัติงานฝ่ายรังวัด								
4 ปรับปรุงระบบการดูแลหลักฐานทางทะเบียนที่ดิน	ร้อยละ	100	**0.6000**	100 (0.6000)	- -	- -	- -	**สนง.ที่ดิน / ทั่วประเทศ /กผ.**
· ปรับปรุงที่จัดเก็บเอกสารสารบบและดูแลรักษาหนังสือแสดงสิทธิในที่ดิน	แห่ง	77		77	-	-	-	
5 สนับสนุนการเพิ่มประสิทธิภาพการบริหารราชการ	แห่ง	110	**288.8343**	102 (96.1993)	- (45.3257)	- (90.6516)	8 (56.6577)	**สนง.ที่ดิน / ทั่วประเทศ /กผ.**
6 ปรับปรุงมาตรฐานสิ่งอำนวยความสะดวก เพื่อการบริการประชาชน	ร้อยละ	100	**49.8998**	100 (49.8998)	-	-	-	**สนง.ที่ดิน /กผ.**
• ก่อสร้าง/ ปรับปรุง/ ต่อเติม	แห่ง	149		149	-	-	-	
- ก่อสร้าง/ปรับปรุง/ต่อเติมห้องน้ำประชาชนและห้องน้ำคนพิการ	แห่ง	37		37 (16.2446)	-	-	-	

โครงการ /งาน / กิจกรรม	เป้าหมาย		งบประมาณ (ล้านบาท)	แผนงาน / แผนการใช้จ่ายงบประมาณ				หน่วยงานรับผิดชอบ
	หน่วยนับ	ปริมาณงาน		ไตรมาส 1 ต.ค.61 -ธ.ค.61	ไตรมาส 2 ม.ค.62-มี.ค.62	ไตรมาส 3 เม.ย.62-มิ.ย.62	ไตรมาส 4 ก.ค.62-ก.ย.62	
- ก่อสร้าง/ปรับปรุง/ต่อเติมทางลาดคนพิการ	แห่ง	12		12 (1.2726)	-	-	-	
- ก่อสร้าง/ปรับปรุง/ต่อเติมที่จอดรถประชาชนและคนพิการ	แห่ง	59		59 (20.8046)	-	-	-	
- ก่อสร้าง/ปรับปรุง/ต่อเติมที่พักประชาชน พร้อมส่วนประกอบ	แห่ง	29		29 (10.5812)	-	-	-	
- ก่อสร้างศาลาที่พักประชาชนสำเร็จรูป	แห่ง	12		12 (0.9968)	-	-	-	
7 พัฒนาประสิทธิภาพการบริการประชาชนใน 5 จังหวัดชายแดนภาคใต้ (พื้นที่ 5 จังหวัด ตามพระราชบัญญัติการบริหารราชการจังหวัดชายแดนภาคใต้ พ.ศ. 2553 ได้แก่ จังหวัดปัตตานี ยะลา นราธิวาส สตูล และสงขลา)	ร้อยละ	100	**4.8680**	100 (2.8788)	- (0.4680)	- (0.9361)	- (0.5851)	**สนง.ที่ดิน 8 จังหวัด/ กผ.**
- ค่าปรับปรุงอาคารที่ทำการและสิ่งก่อสร้างประกอบ	แห่ง	3		3	-	-	-	-
- ค่าก่อสร้างอาคารที่ทำการและสิ่งก่อสร้างประกอบ	แห่ง	5		5	-	-	-	-
8 ส่งช่างรังวัดเฉพาะกิจไปช่วยเร่งรัดงานรังวัดในสำนักงานที่ดิน - เร่งรัดงานรังวัดของสำนักงานที่ดิน	ราย	5,200	**2.5184**	400 (0.4982)	1,600 (0.6498)	1,600 (0.6570)	1,600 (0.7134)	**สมส.**
9 โครงการข้าราชการกรมที่ดินบริการประทับใจ โปร่งใส เป็นธรรม - จัดฝึกอบรมให้ความรู้เรื่องกฎหมายที่เกี่ยวข้องกับการป้องกันและปราบปรามการทุจริต	คน	500	**2.0116**	500 (2.0116)	- -	- -	- -	**ศปท.**

โครงการ /งาน / กิจกรรม	เป้าหมาย		งบประมาณ (ล้านบาท)	แผนงาน / แผนการใช้จ่ายงบประมาณ				หน่วยงานรับผิดชอบ
	หน่วยนับ	ปริมาณงาน		ไตรมาส 1 ต.ค.61 -ธ.ค.61	ไตรมาส 2 ม.ค.62-มี.ค.62	ไตรมาส 3 เม.ย.62-มิ.ย.62	ไตรมาส 4 ก.ค.62-ก.ย.62	
10 งานปฏิบัติการต่อต้านการทุจริต กรมที่ดิน			**0.4868**	(0.1217)	(0.1217)	(0.1217)	(0.1217)	**ศปท.**
	กิจกรรม/	5/		2/	1/	1/	1/	
	โครงการ	3		1	1	1	-	
1 การประเมินคุณธรรม ความโปร่งใสของหน่วยงาน	ครั้ง	2		-	1	1	-	
2 การคุ้มครองจริยธรรม								
- จัดประชุมคณะกรรมการจริยธรรมประจำกรมที่ดิน	ครั้ง	4		1	1	1	1	
- ติดตามผลการดำเนินการตามยุทธศาสตร์ส่งเสริมคุณธรรมจริยธรรมกรมที่ดิน	ครั้ง	4		1	1	1	1	

สรุปการจัดสรรงบประมาณรายจ่ายประจำปีงบประมาณ พ.ศ. 2562
แผนงานบุคลากรภาครัฐ : ด้านการปรับสมดุลและพัฒนาระบบบริหารจัดการภาครัฐ
ผลผลิต : ค่าใช้จ่ายเพื่อการบริหารทรัพยากรบุคคลขององค์กร
กิจกรรม : รายจ่ายเพื่อการบริการด้านทะเบียนที่ดินในสำนักงานที่ดิน กิจกรรม : รายจ่ายเพื่อการบริการด้านรังวัดที่ดินในสำนักงานที่ดิน

ลำดับที่	สำนักงานที่ดิน จังหวัด	งบบุคลากร (1)				งบดำเนินงาน (2)			รวมทั้งสิ้น (1) + (2)
		เงินเดือน *	ค่าจ้างประจำ *	พนักงานราชการ	รวม (1)	ค่าตอบแทน ค่าเช่าบ้าน	ค่าใช้สอย ประกันสังคม	รวม (2)	
1	กรุงเทพมหานคร			1,447,600	1,447,600	346,000	72,380	418,380	1,865,980
2	สาขาลาดกระบัง			176,700	176,700	132,000	8,840	140,840	317,540
3	สาขาดอนเมือง			192,000	192,000	77,000	9,600	86,600	278,600
4	สาขาหนองจอก			382,400	382,400	125,000	19,120	144,120	526,520
5	สาขาประเวศ			391,600	391,600	171,000	19,580	190,580	582,180
6	สาขาบึงกุ่ม			192,900	192,900	240,000	9,650	249,650	442,550
7	สาขาลาดพร้าว			366,000	366,000	192,000	18,300	210,300	576,300
8	สาขาธนบุรี			891,900	891,900	326,000	44,600	370,600	1,262,500
9	สาขาห้วยขวาง			522,300	522,300	249,000	26,120	275,120	797,420
10	สาขามีนบุรี			1,130,800	1,130,800	244,000	56,540	300,540	1,431,340
11	สาขาบางขุนเทียน			1,102,600	1,102,600	242,000	55,130	297,130	1,399,730
12	สาขาหนองแขม			362,000	362,000	357,000	18,100	375,100	737,100
13	สาขาบางกอกน้อย			895,400	895,400	280,000	44,770	324,770	1,220,170
14	สาขาบางกะปิ			1,226,800	1,226,800	295,000	61,340	356,340	1,583,140
15	สาขาพระโขนง			744,800	744,800	250,000	37,240	287,240	1,032,040
16	สาขาบางเขน			730,000	730,000	190,000	36,500	226,500	956,500
17	สาขาจตุจักร			181,800	181,800	150,000	9,090	159,090	340,890
	รวม ส.กทม.	-	-	**10,937,600**	**10,937,600**	**3,866,000**	**546,900**	**4,412,900**	**15,350,500**

<u>หมายเหตุ</u> * เงินเดือนข้าราชการและค่าจ้างประจำ เบิกจ่ายทางส่วนกลาง (กองคลัง)

สรุปการจัดสรรงบประมาณรายจ่ายประจำปีงบประมาณ พ.ศ. 2562
แผนงานพื้นฐานด้าน : การปรับสมดุลและพัฒนาระบบการบริหารจัดการภาครัฐ
ผลผลิต : งานด้านทะเบียนและรังวัดที่ดินที่บริการให้แก่ประชาชน
กิจกรรม : บริการด้านทะเบียนที่ดินในสำนักงานที่ดิน กิจกรรม : บริการด้านรังวัดที่ดินในสำนักงานที่ดิน

ลำดับที่	สำนักงานที่ดิน จังหวัด	งบดำเนินงาน							รวมทั้งสิ้น (1)+(2)+(3)+(4)=(5)
		ค่าตอบแทน (1)	ค่าใช้สอย (2)				ค่าวัสดุ (3)	ค่าสาธารณูปโภค (4)	
		ค่าเบี้ยประชุม/ค่าตอบแทน	ค่าเบี้ยเลี้ยงฯ/ค่าซ่อมแซม	ค่าเช่า	ค่าจ้างเหมาฯ	รวม (2)			
1	กรุงเทพมหานคร		150,000	108,000	283,440	541,440	240,000	-	**781,440**
2	สาขาลาดกระบัง		150,000	-	187,440	337,440	240,000	-	**577,440**
3	สาขาดอนเมือง		150,000	36,000	270,360	456,360	240,000	-	**696,360**
4	สาขาหนองจอก		150,000	36,000	270,360	456,360	240,000	-	**696,360**
5	สาขาประเวศ		150,000	36,000	278,880	464,880	240,000	-	**704,880**
6	สาขาบึงกุ่ม		150,000	36,000	187,440	373,440	240,000	-	**613,440**
7	สาขาลาดพร้าว		150,000	36,000	187,440	373,440	240,000	-	**613,440**
8	สาขาธนบุรี		150,000	36,000	270,360	456,360	240,000	-	**696,360**
9	สาขาห้วยขวาง		150,000	36,000	289,440	475,440	240,000	-	**715,440**
10	สาขามีนบุรี		150,000	36,000	372,360	558,360	240,000	-	**798,360**
11	สาขาบางขุนเทียน		150,000	-	187,440	337,440	240,000	-	**577,440**
12	สาขาหนองแขม		150,000	36,000	187,440	373,440	240,000	-	**613,440**
13	สาขาบางกอกน้อย		150,000	36,000	372,360	558,360	240,000	-	**798,360**
14	สาขาบางกะปิ		150,000	36,000	187,440	373,440	240,000	-	**613,440**
15	สาขาพระโขนง		150,000	-	289,440	439,440	240,000	-	**679,440**
16	สาขาบางเขน		150,000	36,000	289,440	475,440	240,000	-	**715,440**
17	สาขาจตุจักร		150,000	36,000	353,280	539,280	240,000	-	**779,280**
	รวม ส.กทม.		**2,550,000**	**576,000**	**4,464,360**	**7,590,360**	**4,080,000**	**-**	**11,670,360**

หมายเหตุ

1. ค่าเบี้ยประชุม/ค่าตอบแทน หมายถึง ค่าเบี้ยประชุมคณะอนุกรรมการพิจารณาอนุญาตให้ดูดทราย , คณะกรรมการจัดสรรที่ดิน และค่าตอบแทนบุคคลหรือคณะกรรมการตามระเบียบกระทรวงการคลังว่าด้วยการจัดซื้อจัดจ้างและบริหารพัสดุภาครัฐ พ.ศ. 2560 **ให้เบิกจ่ายจากงบประมาณบริหารส่วนกลาง (กองคลังบริหาร)**

2. ค่าเช่า หมายถึง ค่าเช่าเครื่องถ่ายเอกสาร

3. ค่าวัสดุ หมายถึง ค่าวัสดุสำนักงาน และค่าวัสดุคอมพิวเตอร์

4. ค่าวัสดุน้ำมันเชื้อเพลิง เบิกจ่ายจากงบประมาณบริหารส่วนกลาง (กองคลังบริหาร)

5. ค่าสาธารณูปโภค เบิกจ่ายจากงบประมาณบริหารส่วนกลาง (กองคลังบริหาร)

สรุปการจัดสรรงบประมาณรายจ่ายประจำปีงบประมาณ พ.ศ. 2562
แผนงานบุคลากรภาครัฐ : ด้านการปรับสมดุลและพัฒนาระบบบริหารจัดการภาครัฐ
ผลผลิต : ค่าใช้จ่ายเพื่อการบริหารทรัพยากรบุคคลขององค์กร
กิจกรรม : รายจ่ายเพื่อการบริการด้านทะเบียนที่ดินในสำนักงานที่ดิน กิจกรรม : รายจ่ายเพื่อการบริการด้านรังวัดที่ดินในสำนักงานที่ดิน

ลำดับที่	สำนักงานที่ดิน จังหวัด	งบบุคลากร (1)				งบดำเนินงาน (2)				รวมทั้งสิ้น (1) + (2)
		เงินเดือน *	ค่าจ้างประจำ *	พนักงานราชการ	รวม (1)	ค่าตอบแทน		ค่าใช้สอย	รวม (2)	
						ค่าเช่าบ้าน	** ค่าตอบแทนพิเศษรายเดือนฯ	ประกันสังคม		
1	กระบี่			341,900	341,900	725,000		17,100	742,100	**1,084,000**
2	กาญจนบุรี			693,200	693,200	1,268,000		34,660	1,302,660	**1,995,860**
3	กาฬสินธุ์			548,600	548,600	750,000		27,430	777,430	**1,326,030**
4	กำแพงเพชร			358,200	358,200	755,000		17,910	772,910	**1,131,110**
5	ขอนแก่น			355,100	355,100	1,629,000		17,760	1,646,760	**2,001,860**
6	จันทบุรี			175,600	175,600	767,000		8,780	775,780	**951,380**
7	ฉะเชิงเทรา			542,300	542,300	1,056,000		27,120	1,083,120	**1,625,420**
	สาขาบางคล้า			-	-	180,000		-	180,000	**180,000**
8	ชลบุรี			1,133,900	1,133,900	2,039,000		56,700	2,095,700	**3,229,600**
9	ชัยนาท			897,000	897,000	758,000		44,850	802,850	**1,699,850**
10	ชัยภูมิ			716,200	716,200	1,495,000		35,810	1,530,810	**2,247,010**
11	ชุมพร			700,700	700,700	923,000		35,040	958,040	**1,658,740**
12	เชียงราย			729,500	729,500	2,317,000		36,480	2,353,480	**3,082,980**
13	เชียงใหม่			888,600	888,600	2,202,000		44,430	2,246,430	**3,135,030**
14	ตรัง			349,200	349,200	989,000		17,460	1,006,460	**1,355,660**
15	ตราด			361,700	361,700	152,000		18,090	170,090	**531,790**
16	ตาก			539,100	539,100	249,000		26,960	275,960	**815,060**
17	นครนายก			351,800	351,800	508,000		17,590	525,590	**877,390**
18	นครปฐม			893,900	893,900	900,000		44,700	944,700	**1,838,600**
19	นครพนม			337,900	337,900	484,000		16,900	500,900	**838,800**
20	นครราชสีมา			1,273,900	1,273,900	3,331,000		63,700	3,394,700	**4,668,600**
21	นครศรีธรรมราช			536,400	536,400	1,776,000		26,820	1,802,820	**2,339,220**
22	นครสวรรค์			703,500	703,500	1,209,000		35,180	1,244,180	**1,947,680**
23	นนทบุรี			2,114,400	2,114,400	620,000		105,720	725,720	**2,840,120**
24	นราธิวาส			182,700	182,700	532,000	720,000	9,140	1,261,140	**1,443,840**
25	น่าน			184,700	184,700	630,000		9,240	639,240	**823,940**
26	บึงกาฬ			388,100	388,100	442,000		19,410	461,410	**849,510**
27	บุรีรัมย์			775,700	775,700	1,219,000		38,790	1,257,790	**2,033,490**
28	ปทุมธานี			754,400	754,400	761,000		37,720	798,720	**1,553,120**
	สาขาธัญบุรี			368,000	368,000	221,000		18,400	239,400	**607,400**
29	ประจวบคีรีขันธ์			537,000	537,000	590,000		26,850	616,850	**1,153,850**
30	ปราจีนบุรี			190,000	190,000	848,000		9,500	857,500	**1,047,500**
31	ปัตตานี			539,600	539,600	426,000	720,000	26,980	1,172,980	**1,712,580**
32	พระนครศรีอยุธยา			352,600	352,600	967,000		17,630	984,630	**1,337,230**
	สาขาเสนา			-	-	180,000		-	180,000	**180,000**
33	พะเยา			361,700	361,700	1,307,000		18,090	1,325,090	**1,686,790**
34	พังงา			358,200	358,200	576,000		17,910	593,910	**952,110**
35	พัทลุง			550,700	550,700	743,000		27,540	770,540	**1,321,240**
36	พิจิตร			-	-	1,069,000		-	1,069,000	**1,069,000**
37	พิษณุโลก			335,000	335,000	860,000		16,750	876,750	**1,211,750**
38	เพชรบุรี			910,500	910,500	689,000		45,530	734,530	**1,645,030**
39	เพชรบูรณ์			189,600	189,600	843,000		9,480	852,480	**1,042,080**
40	แพร่			517,800	517,800	436,000		25,890	461,890	**979,690**
41	ภูเก็ต			707,500	707,500	365,000		35,380	400,380	**1,107,880**
42	มหาสารคาม			175,600	175,600	1,508,000		8,780	1,516,780	**1,692,380**
43	มุกดาหาร			182,700	182,700	434,000		9,140	443,140	**625,840**
44	แม่ฮ่องสอน			357,800	357,800	230,000		17,890	247,890	**605,690**
45	ยะลา			352,100	352,100	173,000	700,000	17,610	890,610	**1,242,710**
46	ยโสธร			533,900	533,900	577,000		26,700	603,700	**1,137,600**
47	ร้อยเอ็ด			906,700	906,700	1,827,000		45,340	1,872,340	**2,779,040**
48	ระนอง			-	-	134,000		-	134,000	**134,000**

สรุปการจัดสรรงบประมาณรายจ่ายประจำปีงบประมาณ พ.ศ. 2562
แผนงานบุคลากรภาครัฐ : ด้านการปรับสมดุลและพัฒนาระบบบริหารจัดการภาครัฐ
ผลผลิต : ค่าใช้จ่ายเพื่อการบริหารทรัพยากรบุคคลขององค์กร
กิจกรรม : รายจ่ายเพื่อการบริการด้านทะเบียนที่ดินในสำนักงานที่ดิน กิจกรรม : รายจ่ายเพื่อการบริการด้านรังวัดที่ดินในสำนักงานที่ดิน

ลำดับที่	สำนักงานที่ดินจังหวัด	งบบุคลากร (1)				งบดำเนินงาน (2)				รวมทั้งสิ้น (1) + (2)
		เงินเดือน *	ค่าจ้างประจำ *	พนักงานราชการ	รวม (1)	ค่าตอบแทน		ค่าใช้สอย	รวม (2)	
						ค่าเช่าบ้าน	** ค่าตอบแทนพิเศษรายเดือนฯ	ประกันสังคม		
49	ระยอง			543,900	543,900	1,010,000		27,200	1,037,200	**1,581,100**
50	ราชบุรี			906,200	906,200	726,000		45,310	771,310	**1,677,510**
51	ลพบุรี			772,400	772,400	676,000		38,620	714,620	**1,487,020**
52	ลำปาง			955,000	955,000	1,311,000		47,750	1,358,750	**2,313,750**
53	ลำพูน			182,700	182,700	977,000		9,140	986,140	**1,168,840**
54	เลย			536,200	536,200	819,000		26,810	845,810	**1,382,010**
55	ศรีสะเกษ			724,000	724,000	1,479,000		36,200	1,515,200	**2,239,200**
56	สกลนคร			175,600	175,600	971,000		8,780	979,780	**1,155,380**
57	สงขลา			915,300	915,300	1,898,000	270,000	45,770	2,213,770	**3,129,070**
58	สตูล			365,200	365,200	429,000		18,260	447,260	**812,460**
59	สมุทรปราการ			1,855,500	1,855,500	940,000		92,780	1,032,780	**2,888,280**
60	สมุทรสงคราม			182,700	182,700	500,000		9,140	509,140	**691,840**
61	สมุทรสาคร			730,600	730,600	530,000		36,530	566,530	**1,297,130**
62	สระแก้ว			175,600	175,600	420,000		8,780	428,780	**604,380**
63	สระบุรี			717,900	717,900	756,000		35,900	791,900	**1,509,800**
64	สิงห์บุรี			182,700	182,700	463,000		9,140	472,140	**654,840**
65	สุโขทัย			365,300	365,300	892,000		18,270	910,270	**1,275,570**
66	สุพรรณบุรี			715,200	715,200	1,462,000		35,760	1,497,760	**2,212,960**
67	สุราษฎร์ธานี			182,400	182,400	1,011,000		9,120	1,020,120	**1,202,520**
68	สุรินทร์			536,600	536,600	1,580,000		26,830	1,606,830	**2,143,430**
69	หนองคาย			358,000	358,000	800,000		17,900	817,900	**1,175,900**
70	หนองบัวลำภู			182,700	182,700	480,000		9,140	489,140	**671,840**
71	อ่างทอง			182,700	182,700	542,000		9,140	551,140	**733,840**
72	อุดรธานี			182,400	182,400	1,425,000		9,120	1,434,120	**1,616,520**
73	อุตรดิตถ์			182,400	182,400	292,000		9,120	301,120	**483,520**
74	อุทัยธานี			335,000	335,000	277,000		16,750	293,750	**628,750**
75	อุบลราชธานี			704,400	704,400	1,418,000		35,220	1,453,220	**2,157,620**
76	อำนาจเจริญ			182,000	182,000	460,000		9,100	469,100	**651,100**
รวมส่วนภูมิภาค		-	-	**40,285,800**	**40,285,800**	**70,213,000**	**2,410,000**	**2,014,460**	**74,637,460**	**114,923,260**
รวม ส.กทม.				**10,937,600**	**10,937,600**	**3,866,000**	**-**	**546,900**	**4,412,900**	**15,350,500**
รวมทั้งสิ้น		-	-	**51,223,400**	**51,223,400**	**74,079,000**	**2,410,000**	**2,561,360**	**79,050,360**	**130,273,760**

<u>หมายเหตุ</u> * 1. เงินเดือนข้าราชการและค่าจ้างประจำ เบิกจ่ายทางส่วนกลาง (กองคลัง)

** 2. ค่าตอบแทนพิเศษรายเดือนฯ หมายถึง เงินค่าตอบแทนพิเศษรายเดือนให้แก่เจ้าหน้าที่ผู้ปฏิบัติงานในพื้นที่จังหวัดชายแดนภาคใต้

สรุปการจัดสรรงบประมาณรายจ่ายประจำปีงบประมาณ พ.ศ. 2562
แผนงานพื้นฐานด้าน การปรับสมดุลและพัฒนาระบบการบริหารจัดการภาครัฐ
ผลผลิตงานด้านทะเบียนและรังวัดที่ดินที่บริการให้แก่ประชาชน
กิจกรรม : บริการด้านทะเบียนที่ดินในสำนักงานที่ดิน กิจกรรม : บริการด้านรังวัดที่ดินในสำนักงานที่ดิน

ลำดับที่	สำนักงานที่ดินจังหวัด	งบดำเนินงาน							รวมทั้งสิ้น (1)+(2)+(3)+(4)=(5)
		ค่าตอบแทน (1)	ค่าใช้สอย (2)				ค่าวัสดุ (3)	ค่าสาธารณูปโภค (4)	
		ค่าเบี้ยประชุม/ค่าตอบแทนฯ	ค่าเบี้ยเลี้ยงฯ/ค่าซ่อมแซม	ค่าเช่า	ค่าจ้างเหมาฯ	รวม (2)			
1	กระบี่	40,000	154,000	360,000	2,300,760	2,814,760	599,000	583,800	**4,037,560**
2	กาญจนบุรี	80,000	226,000	252,000	4,086,960	4,564,960	961,000	618,400	**6,224,360**
3	กาฬสินธุ์	50,000	230,000	258,000	3,512,760	4,000,760	985,000	781,700	**5,817,460**
4	กำแพงเพชร	100,000	152,000	-	1,860,600	2,012,600	557,000	595,300	**3,264,900**
5	ขอนแก่น	90,000	404,000	180,000	6,472,920	7,056,920	1,941,000	1,455,800	**10,543,720**
6	จันทบุรี	136,800	174,000	180,000	2,309,280	2,663,280	662,000	549,100	**4,011,180**
7	ฉะเชิงเทรา	80,000	146,000	-	1,137,600	1,283,600	535,000	549,100	**2,447,700**
	สาขาบางคล้า	20,000	20,000	-	265,800	285,800	100,000	138,600	**544,400**
8	ชลบุรี	145,000	194,000	36,000	2,192,280	2,422,280	836,000	1,733,000	**5,136,280**
9	ชัยนาท	45,000	148,000	144,000	2,723,880	3,015,880	559,000	543,300	**4,163,180**
10	ชัยภูมิ	66,700	252,000	36,000	4,427,160	4,715,160	1,110,000	907,200	**6,799,060**
11	ชุมพร	50,000	168,000	36,000	3,015,240	3,219,240	694,000	624,200	**4,587,440**
12	เชียงราย	250,000	302,000	-	6,104,880	6,406,880	1,456,000	982,200	**9,095,080**
13	เชียงใหม่	205,000	406,000	468,000	6,479,160	7,353,160	1,981,000	1,767,600	**11,306,760**
14	ตรัง	60,000	180,000	180,000	2,840,880	3,200,880	745,000	722,400	**4,728,280**
15	ตราด	40,000	134,000	72,000	1,337,520	1,543,520	444,000	370,100	**2,397,620**
16	ตาก	85,000	154,000	144,000	1,860,600	2,158,600	632,000	370,100	**3,245,700**
17	นครนายก	45,000	102,000	-	1,054,680	1,156,680	348,000	497,100	**2,046,780**
18	นครปฐม	100,000	162,000	72,000	2,126,400	2,360,400	695,000	1,022,700	**4,178,100**
19	นครพนม	100,000	234,000	288,000	3,738,240	4,260,240	1,103,000	601,100	**6,064,340**
20	นครราชสีมา	190,000	440,000	576,000	8,290,920	9,306,920	2,249,000	2,714,700	**14,460,620**
21	นครศรีธรรมราช	70,000	352,000	216,000	7,533,840	8,101,840	1,655,000	1,190,100	**11,016,940**
22	นครสวรรค์	60,000	274,000	252,000	5,192,760	5,718,760	1,269,000	988,000	**8,035,760**
23	นนทบุรี	110,000	142,000	-	1,163,160	1,305,160	531,000	1,242,100	**3,188,260**
24	นราธิวาส	300,000	212,000	108,000	5,276,880	5,596,880	901,000	393,200	**7,191,080**
25	น่าน	55,000	218,000	348,000	2,675,040	3,241,040	899,000	445,200	**4,640,240**
26	บึงกาฬ	85,000	126,000	-	1,411,920	1,537,920	455,000	196,800	**2,274,720**
27	บุรีรัมย์	160,000	284,000	36,000	4,378,320	4,698,320	1,251,000	941,800	**7,051,120**
28	ปทุมธานี	160,000	128,000	108,000	963,240	1,199,240	468,000	1,034,200	**2,861,440**
	สาขาธัญบุรี	20,000	20,000	-	531,600	551,600	111,000	213,600	**896,200**
29	ประจวบคีรีขันธ์	100,000	154,000	36,000	2,077,560	2,267,560	678,000	647,300	**3,692,860**
30	ปราจีนบุรี	140,000	120,000	36,000	1,503,360	1,659,360	420,000	635,700	**2,855,060**
31	ปัตตานี	250,000	178,000	84,000	7,100,880	7,362,880	691,000	450,900	**8,754,780**
32	พระนครศรีอยุธยา	100,000	182,000	-	1,229,040	1,411,040	679,000	774,300	**2,964,340**
	สาขาเสนา	20,000	20,000	-	440,160	460,160	115,000	236,700	**831,860**
33	พะเยา	45,000	190,000	-	3,015,240	3,205,240	808,000	572,200	**4,630,440**
34	พังงา	50,000	154,000	198,000	1,935,000	2,287,000	562,000	468,300	**3,367,300**
35	พัทลุง	50,000	166,000	72,000	2,134,920	2,372,920	631,000	531,800	**3,585,720**
36	พิจิตร	40,000	200,000	126,000	3,106,680	3,432,680	811,000	693,500	**4,977,180**
37	พิษณุโลก	60,000	202,000	288,000	4,261,320	4,751,320	898,000	1,149,700	**6,859,020**
38	เพชรบุรี	55,000	154,000	108,000	2,475,120	2,737,120	590,000	774,300	**4,156,420**
39	เพชรบูรณ์	45,000	214,000	252,000	3,912,600	4,378,600	938,000	884,100	**6,245,700**
40	แพร่	105,000	182,000	144,000	2,749,440	3,075,440	739,000	526,000	**4,445,440**
41	ภูเก็ต	110,000	96,000	-	888,840	984,840	320,000	526,000	**1,940,840**
42	มหาสารคาม	55,000	228,000	108,000	3,729,720	4,065,720	1,027,000	745,500	**5,893,220**
43	มุกดาหาร	40,000	120,000	72,000	1,154,640	1,346,640	393,000	300,800	**2,080,440**
44	แม่ฮ่องสอน	40,000	134,000	-	1,246,080	1,380,080	535,000	173,700	**2,128,780**
45	ยะลา	250,000	162,000	36,000	6,658,200	6,856,200	672,000	422,100	**8,200,300**
46	ยโสธร	60,000	174,000	-	1,952,040	2,126,040	679,000	479,800	**3,344,840**
47	ร้อยเอ็ด	110,000	304,000	252,000	3,746,760	4,302,760	1,369,000	855,200	**6,636,960**
48	ระนอง	40,000	94,000	36,000	954,720	1,084,720	262,000	179,500	**1,566,220**
49	ระยอง	215,000	156,000	180,000	1,528,920	1,864,920	647,000	999,600	**3,726,520**

สรุปการจัดสรรงบประมาณรายจ่ายประจำปีงบประมาณ พ.ศ. 2562
แผนงานพื้นฐานด้าน การปรับสมดุลและพัฒนาระบบการบริหารจัดการภาครัฐ
ผลผลิตงานด้านทะเบียนและรังวัดที่ดินที่บริการให้แก่ประชาชน
กิจกรรม : บริการด้านทะเบียนที่ดินในสำนักงานที่ดิน กิจกรรม : บริการด้านรังวัดที่ดินในสำนักงานที่ดิน

ลำดับที่	สำนักงานที่ดิน จังหวัด	งบดำเนินงาน							รวมทั้งสิ้น (1)+(2)+(3)+(4)=(5)
		ค่าตอบแทน (1)	ค่าใช้สอย (2)				ค่าวัสดุ (3)	ค่าสาธารณูปโภค (4)	
		ค่าเบี้ยประชุม/ค่าตอบแทนฯ	ค่าเบี้ยเลี้ยงฯ/ค่าซ่อมแซม	ค่าเช่า	ค่าจ้างเหมาฯ	รวม (2)			
50	ราชบุรี	120,000	194,000	36,000	2,757,960	2,987,960	798,000	762,800	**4,668,760**
51	ลพบุรี	50,000	186,000	108,000	2,757,960	3,051,960	752,000	855,200	**4,709,160**
52	ลำปาง	85,000	282,000	888,000	4,444,200	5,614,200	1,308,000	855,200	**7,862,400**
53	ลำพูน	120,000	176,000	180,000	2,326,320	2,682,320	747,000	485,600	**4,034,920**
54	เลย	45,000	204,000	-	2,849,400	3,053,400	798,000	549,100	**4,445,500**
55	ศรีสะเกษ	80,000	252,000	252,000	2,675,040	3,179,040	1,077,000	872,500	**5,208,540**
56	สกลนคร	55,000	284,000	-	4,203,960	4,487,960	1,280,000	647,300	**6,470,260**
57	สงขลา	270,000	306,000	396,000	9,010,560	9,712,560	1,357,000	1,709,900	**13,049,460**
58	สตูล	45,000	120,000	-	1,494,840	1,614,840	392,000	323,900	**2,375,740**
59	สมุทรปราการ	110,000	136,000	-	1,154,640	1,290,640	526,000	855,200	**2,781,840**
60	สมุทรสงคราม	45,000	82,000	36,000	265,800	383,800	220,000	196,800	**845,600**
61	สมุทรสาคร	37,000	110,000	72,000	1,146,120	1,328,120	370,000	676,200	**2,411,320**
62	สระแก้ว	55,000	126,000	72,000	1,769,160	1,967,160	482,000	433,600	**2,937,760**
63	สระบุรี	100,000	178,000	36,000	2,026,440	2,240,440	680,000	710,800	**3,731,240**
64	สิงห์บุรี	55,000	100,000	36,000	614,520	750,520	292,000	283,500	**1,381,020**
65	สุโขทัย	60,000	174,000	144,000	2,823,840	3,141,840	713,000	670,400	**4,585,240**
66	สุพรรณบุรี	85,000	208,000	216,000	3,015,240	3,439,240	880,000	970,700	**5,374,940**
67	สุราษฎร์ธานี	150,000	332,000	252,000	5,615,880	6,199,880	1,455,000	803,200	**8,608,080**
68	สุรินทร์	170,000	260,000	120,000	3,281,040	3,661,040	1,171,000	884,100	**5,886,140**
69	หนองคาย	65,000	140,000	-	2,300,760	2,440,760	515,000	762,800	**3,783,560**
70	หนองบัวลำภู	45,000	114,000	36,000	1,237,560	1,387,560	383,000	387,400	**2,202,960**
71	อ่างทอง	30,000	106,000	-	448,680	554,680	308,000	329,700	**1,222,380**
72	อุดรธานี	60,000	338,000	108,000	5,192,760	5,638,760	1,500,000	1,161,300	**8,360,060**
73	อุตรดิตถ์	80,000	160,000	-	2,292,240	2,452,240	612,000	508,700	**3,652,940**
74	อุทัยธานี	60,000	140,000	108,000	1,777,680	2,025,680	518,000	375,900	**2,979,580**
75	อุบลราชธานี	360,000	316,000	-	4,926,960	5,242,960	1,494,000	1,923,600	**9,020,560**
76	อำนาจเจริญ	45,000	134,000	72,000	1,337,520	1,543,520	471,000	312,300	**2,371,820**
รวมส่วนภูมิภาค		**7,460,500**	**14,880,000**	**9,546,000**	**228,813,600**	**253,239,600**	**62,295,000**	**57,107,200**	**380,102,300**
รวม ส.กทม.		**-**	**2,550,000**	**576,000**	**4,464,360**	**7,590,360**	**4,080,000**	**-**	**11,670,360**
รวมทั้งสิ้น		**7,460,500**	**17,430,000**	**10,122,000**	**233,277,960**	**260,829,960**	**66,375,000**	**57,107,200**	**391,772,660**

หมายเหตุ

1. ค่าเบี้ยประชุม/ค่าตอบแทน หมายถึง ค่าเบี้ยประชุมคณะอนุกรรมการพิจารณาอนุญาตให้ดูดทราย , คณะกรรมการจัดสรรที่ดิน และค่าตอบแทนบุคคลหรือคณะกรรมการตามระเบียบกระทรวงการคลังว่าด้วยการจัดซื้อจัดจ้างและบริหารพัสดุภาครัฐ พ.ศ. 2560
2. ค่าเบี้ยเลี้ยง/ค่าซ่อมแซม หมายถึง ค่าที่พัก ค่าพาหนะในการเดินทางไปราชการ ค่าซ่อมแซมยานพาหนะและขนส่ง ค่าซ่อมแซมครุภัณฑ์
3. ค่าเช่า หมายถึง ค่าเช่าอาคารสำนักงานที่ดิน และค่าเช่าเครื่องถ่ายเอกสาร
4. ค่าวัสดุ หมายถึง ค่าวัสดุสำนักงาน ค่าวัสดุคอมพิวเตอร์ ค่าวัสดุเชื้อเพลิงและหล่อลื่น
5. งบดำเนินงาน ให้ใช้จ่ายเป็นรายจ่ายใด ๆ ที่กำหนดว่าเป็นรายจ่ายงบรายจ่ายนี้ และให้ถัวจ่ายกันได้<u>ภายใต้แผนงานเดียวกัน เว้นแต่</u>รายจ่ายประเภทค่าสาธารณูปโภค
6. ค่าจ้างเหมาบริการแทนลูกจ้างประจำ เป็นค่าใช้จ่ายใน<u>กิจกรรม บริการด้านทะเบียนที่ดินในสำนักงานที่ดินและบริการด้านรังวัดที่ดินในสำนักงานที่ดิน จำนวน</u> 96,479,520 <u>บาท</u>
7. ค่าจ้างเหมาบริการแทนลูกจ้างชั่วคราว เป็นค่าใช้จ่ายใน<u>กิจกรรม บริการด้านทะเบียนที่ดินในสำนักงานที่ดินและบริการด้านรังวัดที่ดินในสำนักงานที่ดิน จำนวน 30,188,760 บาท</u>
8. ค่าจ้างเหมาบริการงานธุรการฝ่ายรังวัด เป็นค่าใช้จ่ายใน<u>กิจกรรมย่อย พัฒนาปรับปรุงระบบการรังวัดในสำนักงานที่ดิน จำนวนเงิน 21,214,080 บาท</u>
9. ค่าจ้างเหมาบริการงานธุรการ (จัดเก็บเอกสารในห้องสารบบ) เป็นค่าใช้จ่ายใน<u>กิจกรรม เพิ่มประสิทธิภาพระบบการดูแลหลักฐานทางทะเบียนที่ดิน</u> จำนวนเงิน 41,970,960 บาท
10. ค่าจ้างเหมาบริการงานบันทึกข้อมูลฝ่ายทะเบียน เป็นค่าใช้จ่ายใน<u>กิจกรรมย่อย พัฒนาระบบบริการในสำนักงานที่ดินด้วยเทคโนโลยีและเครื่องมือทันสมัย จำนวน 43,424,640 บาท</u>

2.4 ปริมาณงานและการจัดเก็บรายได้ตามแผนปฏิบัติการกรมที่ดิน (แผนการให้บริการประชาชน) ประจำปีงบประมาณ พ.ศ. 2562

ภาค	ทะเบียน (ราย)	รังวัด (ราย)	การจัดเก็บรายได้ (บาท)
1. กรุงเทพมหานคร	493,070	14,080	35,452,033,180
2. กลาง	1,426,650	88,250	30,530,830,110
3. ใต้	1,120,360	71,180	7,413,345,600
4. ตะวันออก	309,090	24,510	10,041,447,950
5. ตะวันออกเฉียงเหนือ	2,368,070	173,550	8,692,492,610
6. เหนือ	1,417,760	83,430	7,540,747,050
รวม	7,135,000	455,000	99,670,896,500
รวมทั้งสิ้น	7,590,000		

ตารางสรุปเป้าหมายการให้บริการ

และการจัดเก็บรายได้

รวมทุกจังหวัด

ตารางสรุปเป้าหมายการให้บริการและการจัดเก็บรายได้รวมทุกจังหวัด

ลำดับ	สำนักงานที่ดินจังหวัด	เป้าหมายการให้บริการ						เป้าหมายการจัดเก็บรายได้ (บาท)					รวมรายได้
		ด้านทะเบียนที่ดิน (ราย)	ด้านรังวัดที่ดิน (ราย)	ด้านทะเบียน + รังวัด (ราย)	ด้านวิชาการ (เรื่อง)	ด้านออกเอกสารสิทธิ (ราย)	ดูแลรักษาหลักฐานทางทะเบียนที่ดิน	ค่าธรรมเนียมจดทะเบียนสิทธิและนิติกรรม		จัดเก็บรายได้เข้ารัฐในรูปภาษีเงินได้	เก็บรายได้เข้ารัฐในรูปภาษีธุรกิจเฉพาะ	จัดเก็บรายได้เข้ารัฐในรูปอากรแสตมป์	
								รายได้เข้ารัฐ	รายได้ส่งองค์กรปกครองส่วนท้องถิ่น				
1	กรุงเทพมหานคร	493,070	14,080	507,150	2,504	46,820	2,159,715	77,361,990	11,072,307,700	10,268,341,750	12,476,386,640	1,557,635,100	35,452,033,180
2	กาญจนบุรี	62,400	4,590	66,990	758	1,220	353,854	3,502,240	151,582,030	89,159,680	101,545,980	29,384,280	375,174,210
3	ฉะเชิงเทรา	67,170	4,940	72,110	515	500	351,346	5,513,860	449,427,930	322,352,710	407,112,980	74,069,760	1,258,477,240
4	ชัยนาท	54,020	2,660	56,680	609	1,300	248,987	1,837,870	63,951,270	38,083,140	18,280,450	13,597,790	135,750,520
5	นครนายก	20,960	2,280	23,240	665	250	216,302	1,884,400	122,711,140	101,102,730	55,819,040	26,357,910	307,875,220
6	นครปฐม	82,240	7,210	89,450	284	1,160	503,599	6,546,100	614,173,400	425,755,640	485,601,030	92,775,260	1,624,851,430
7	นนทบุรี	114,050	5,120	119,170	973	5,600	632,657	21,708,300	2,005,663,060	1,602,849,340	2,300,141,630	236,294,010	6,166,656,340
8	ปทุมธานี	120,350	5,780	126,130	464	3,500	697,166	15,978,410	1,608,685,730	1,463,912,860	1,505,059,370	204,969,070	4,798,605,440
9	ประจวบคีรีขันธ์	77,120	5,540	82,660	2,467	4,700	368,889	5,356,650	383,232,210	316,664,780	308,915,370	71,366,210	1,085,535,220
10	ปราจีนบุรี	59,360	4,570	63,930	727	1,900	304,179	4,634,380	232,522,040	132,186,470	200,140,790	30,602,800	600,086,480
11	พระนครศรีอยุธยา	63,550	4,410	67,960	671	2,250	427,403	5,054,630	479,754,220	334,295,600	457,456,930	65,952,350	1,342,513,730
12	เพชรบุรี	66,230	5,490	71,720	152	4,100	338,447	5,664,650	319,281,200	247,075,210	318,465,060	41,912,260	932,398,380
13	ราชบุรี	82,570	6,130	88,700	270	2,900	426,085	4,328,550	273,723,510	168,834,100	139,340,550	45,640,700	631,867,410
14	ลพบุรี	74,080	3,630	77,710	331	950	378,432	3,295,660	138,606,080	77,099,930	60,498,900	22,541,430	302,042,000
15	สมุทรปราการ	105,650	4,740	110,390	860	2,600	554,709	16,284,670	2,281,598,740	2,117,572,530	2,584,651,240	271,007,940	7,271,115,120
16	สมุทรสงคราม	22,200	1,310	23,510	311	1,300	90,451	913,600	72,996,090	50,665,140	34,041,730	13,636,860	172,253,420
17	สมุทรสาคร	46,000	2,800	48,800	273	3,400	254,876	5,315,920	726,676,700	600,569,050	636,498,700	90,478,030	2,059,538,400
18	สระแก้ว	71,030	2,580	73,610	353	1,200	135,750	2,041,380	84,154,310	45,875,720	62,707,880	18,103,610	212,882,900
19	สระบุรี	61,020	4,410	65,430	756	1,500	354,173	4,737,890	256,223,470	176,826,830	177,370,820	39,237,290	654,396,300
20	สิงห์บุรี	40,630	2,270	42,900	544	900	128,837	1,068,940	41,599,300	18,048,960	17,001,510	7,391,100	85,109,810
21	สุพรรณบุรี	88,970	6,190	95,160	544	1,700	483,052	4,555,600	174,095,390	103,951,460	72,984,660	36,292,760	391,879,870
22	อ่างทอง	47,050	1,600	48,650	465	600	166,288	1,392,250	52,287,040	31,575,060	26,225,110	10,341,210	121,820,670
23	กระบี่	76,730	4,310	81,040	296	5,900	251,127	3,674,780	170,494,850	111,915,410	132,950,800	39,670,800	458,706,640
24	ชุมพร	95,630	5,880	101,510	173	1,680	277,507	3,219,060	130,479,040	67,391,490	75,562,620	27,246,280	303,898,490
25	ตรัง	80,880	4,740	85,620	145	1,650	397,150	3,390,190	127,746,140	60,112,280	67,994,710	26,725,160	285,968,480

ลำดับ	สำนักงานที่ดินจังหวัด	เป้าหมายการให้บริการ						เป้าหมายการจัดเก็บรายได้ (บาท)					รวมรายได้
		ด้านทะเบียนที่ดิน (ราย)	ด้านรังวัดที่ดิน (ราย)	ด้านทะเบียน + รังวัด (ราย)	ด้านวิชาการ (เรื่อง)	ด้านออกเอกสารสิทธิ (ราย)	ดูแลรักษาหลักฐานทางทะเบียนที่ดิน	ค่าธรรมเนียมจดทะเบียนสิทธิและนิติกรรม		จัดเก็บรายได้เข้ารัฐในรูปภาษีเงินได้	เก็บรายได้เข้ารัฐในรูปภาษีธุรกิจเฉพาะ	จัดเก็บรายได้เข้ารัฐในรูปอากรแสตมป์	
								รายได้เข้ารัฐ	รายได้ส่งองค์กรปกครองส่วนท้องถิ่น				
26	นครศรีธรรมราช	162,460	11,900	174,360	303	4,850	969,890	8,558,470	326,768,380	172,030,160	182,137,870	66,276,000	755,770,880
27	นราธิวาส	68,890	2,420	71,310	164	1,400	475,961	2,247,920	1,556,220	4,121,560	1,881,470	16,795,500	26,602,670
28	ปัตตานี	32,820	2,670	35,490	244	1,840	523,303	2,069,630	1,124,070	3,682,170	1,702,770	12,404,460	20,983,100
29	พังงา	37,600	1,690	39,290	132	1,280	154,937	1,639,920	98,480,250	89,203,230	109,094,010	24,300,070	322,717,480
30	พัทลุง	62,350	4,660	67,010	1,083	1,500	400,986	3,549,090	90,328,060	48,463,690	34,173,140	21,170,060	197,684,040
31	ภูเก็ต	45,740	2,010	47,750	243	1,920	208,102	5,425,070	765,571,270	561,936,320	968,356,420	102,178,190	2,403,467,270
32	ยะลา	34,160	5,120	39,280	306	3,000	284,942	1,772,390	1,443,960	4,841,100	2,175,550	14,867,010	25,100,010
33	ระนอง	27,020	690	27,710	85	500	52,699	598,150	32,077,040	17,990,470	16,556,590	5,463,710	72,685,960
34	สงขลา	183,290	13,580	196,870	252	6,660	1,119,717	10,163,620	506,206,530	279,991,950	383,050,830	97,240,780	1,276,653,710
35	สตูล	35,810	3,330	39,140	919	1,200	182,043	2,003,120	882,270	3,409,890	1,672,180	13,227,000	21,194,460
36	สุราษฎร์ธานี	176,980	8,180	185,160	384	4,470	593,322	7,411,480	477,336,300	273,224,660	399,481,720	84,458,250	1,241,912,410
37	จันทบุรี	41,720	4,430	46,150	457	640	263,846	3,068,500	172,393,710	100,536,850	106,358,640	32,103,800	414,461,500
38	ชลบุรี	160,550	10,400	170,950	318	14,500	904,405	23,513,240	2,287,521,000	1,468,472,700	2,846,833,820	276,328,560	6,902,669,320
39	ตราด	29,570	1,780	31,350	259	720	104,505	1,076,800	63,533,970	43,894,570	28,421,880	13,469,300	150,396,520
40	ระยอง	77,250	7,900	85,150	2,403	3,000	477,590	8,224,370	871,660,820	536,198,180	1,056,036,130	101,801,110	2,573,920,610
41	กาฬสินธุ์	139,960	6,940	146,900	1,806	1,170	561,533	5,937,830	124,864,430	61,061,340	33,968,140	24,739,190	250,570,930
42	ขอนแก่น	217,540	17,540	235,080	432	3,860	1,153,072	12,920,310	513,023,090	299,750,020	350,638,530	88,229,740	1,264,561,690
43	ชัยภูมิ	86,580	8,970	95,550	748	1,730	618,388	5,802,440	155,212,200	77,155,260	51,390,780	33,708,900	323,269,580
44	นครพนม	81,290	4,530	85,820	235	1,200	489,197	4,900,310	106,375,350	50,968,940	39,027,650	21,556,820	222,829,070
45	นครราชสีมา	339,880	23,520	363,400	1,770	5,610	1,579,110	18,446,860	723,654,530	449,951,230	570,601,510	128,573,390	1,891,227,520
46	บึงกาฬ	37,540	2,410	39,950	36	900	136,959	1,514,990	47,873,270	23,287,190	16,164,210	8,962,490	97,802,150
47	บุรีรัมย์	107,430	12,270	119,700	822	4,300	765,230	8,320,710	184,512,790	86,791,750	77,463,190	36,825,250	393,913,690
48	มหาสารคาม	142,160	8,890	151,050	238	2,900	704,068	7,539,870	203,474,180	106,005,600	77,644,660	41,695,040	436,359,350
49	มุกดาหาร	43,240	2,550	45,790	7,012	1,500	187,051	1,882,280	48,411,850	20,845,710	24,936,780	8,701,370	104,777,990
50	ยโสธร	60,690	4,630	65,320	1,059	1,610	414,148	3,498,760	76,712,220	33,193,900	20,675,490	14,487,320	148,567,690
51	ร้อยเอ็ด	165,600	12,780	178,380	3,201	5,620	932,541	8,112,080	202,962,850	98,318,490	64,665,170	41,950,930	416,009,520
52	เลย	56,810	3,970	60,780	392	2,550	336,432	3,559,640	102,344,670	52,692,950	34,106,440	19,841,580	212,545,280

ลำดับ	สำนักงานที่ดินจังหวัด	เป้าหมายการให้บริการ						เป้าหมายการจัดเก็บรายได้ (บาท)					รวมรายได้
		ด้านทะเบียนที่ดิน (ราย)	ด้านรังวัดที่ดิน (ราย)	ด้านทะเบียน + รังวัด (ราย)	ด้านวิชาการ (เรื่อง)	ด้านออกเอกสารสิทธิ (ราย)	ดูแลรักษาหลักฐานทางทะเบียนที่ดิน	ค่าธรรมเนียมจดทะเบียนสิทธิและนิติกรรม		จัดเก็บรายได้เข้ารัฐในรูปภาษีเงินได้	เก็บรายได้เข้ารัฐในรูปภาษีธุรกิจเฉพาะ	จัดเก็บรายได้เข้ารัฐในรูปอากรแสตมป์	
								รายได้เข้ารัฐ	รายได้ส่งองค์กรปกครองส่วนท้องถิ่น				
53	ศรีสะเกษ	163,410	11,690	175,100	746	2,950	800,908	7,147,430	132,760,530	49,909,400	42,828,470	27,523,990	260,169,820
54	สกลนคร	161,780	9,490	171,270	644	3,600	679,471	6,557,120	164,106,540	86,436,440	55,319,680	31,274,900	343,694,680
55	สุรินทร์	97,640	8,900	106,540	446	3,330	750,196	7,322,990	152,431,760	65,573,330	49,097,790	31,435,180	305,861,050
56	หนองคาย	49,940	4,130	54,070	708	2,100	265,860	2,685,470	98,797,230	55,740,020	40,816,360	18,644,440	216,683,520
57	หนองบัวลำภู	43,610	3,500	47,110	88	900	196,566	2,360,770	61,789,770	27,537,220	18,396,700	11,437,010	121,521,470
58	อำนาจเจริญ	39,800	2,960	42,760	630	1,200	236,232	2,170,460	47,688,040	23,613,340	17,687,210	10,204,950	101,364,000
59	อุดรธานี	160,960	10,100	171,060	489	3,660	786,371	8,674,820	368,675,250	255,276,070	190,260,330	70,718,460	893,604,930
60	อุบลราชธานี	172,210	13,780	185,990	1,328	5,600	948,597	11,445,740	304,693,320	160,985,130	153,861,760	56,172,730	687,158,680
61	กำแพงเพชร	39,590	3,160	42,750	1,818	950	268,313	2,518,540	76,584,610	33,258,970	27,437,910	13,843,940	153,643,970
62	เชียงราย	156,220	9,460	165,680	3,016	8,550	694,550	7,342,840	362,088,590	241,373,640	231,006,140	57,792,860	899,604,070
63	เชียงใหม่	256,450	12,070	268,520	3,944	10,900	1,052,338	13,860,700	1,186,673,280	808,565,300	1,039,950,180	151,646,840	3,200,696,300
64	ตาก	34,920	2,260	37,180	269	700	219,951	2,059,850	100,278,800	52,373,230	58,754,290	16,634,410	230,100,580
65	นครสวรรค์	136,140	7,370	143,510	10,140	6,360	557,403	5,626,010	201,977,690	102,200,680	105,763,560	34,661,010	450,228,950
66	น่าน	70,890	3,000	73,890	1,322	1,740	312,708	2,505,680	72,054,500	30,878,120	29,715,770	10,388,990	145,543,060
67	พะเยา	69,510	4,620	74,130	1,162	2,250	375,396	3,130,520	100,787,490	58,759,090	30,877,960	16,662,360	210,217,420
68	พิจิตร	65,700	3,500	69,200	282	1,900	336,583	2,587,380	67,815,040	30,436,040	25,270,960	13,991,050	140,100,470
69	พิษณุโลก	71,740	7,940	79,680	616	3,300	566,121	5,880,620	219,195,600	115,627,600	133,736,830	36,615,090	511,055,740
70	เพชรบูรณ์	101,700	6,830	108,530	2,112	2,800	509,100	5,123,090	164,271,080	89,384,280	63,527,220	32,361,430	354,667,100
71	แพร่	51,570	2,870	54,440	442	1,600	364,366	2,696,500	80,690,800	42,111,750	26,783,740	12,927,760	165,210,550
72	แม่ฮ่องสอน	20,680	680	21,360	12	900	49,985	496,140	20,440,220	12,761,970	9,034,490	3,174,760	45,907,580
73	ลำปาง	115,170	4,850	120,020	930	3,800	677,335	5,740,020	152,947,530	91,675,610	58,404,620	25,126,690	333,894,470
74	ลำพูน	56,340	3,050	59,390	1,020	1,250	348,169	2,742,310	136,676,740	87,283,010	62,526,170	20,112,120	309,340,350
75	สุโขทัย	69,340	5,220	74,560	1,213	2,550	348,099	3,119,790	75,020,420	39,671,500	21,970,010	13,903,300	153,685,020
76	อุตรดิตถ์	65,030	4,390	69,420	1,867	1,800	338,812	2,974,370	68,050,090	32,342,730	25,262,450	12,354,500	140,984,140
77	อุทัยธานี	36,770	2,160	38,930	2,258	1,600	154,265	1,492,320	44,586,410	25,550,780	14,733,330	9,504,440	95,867,280
รวม		**7,135,000**	**455,000**	**7,590,000**	**78,915**	**256,300**	**36,932,650**	**491,281,300**	**34,681,359,200**	**26,559,563,000**	**32,754,994,000**	**5,183,699,000**	**99,670,896,500**

กรุงเทพมหานคร

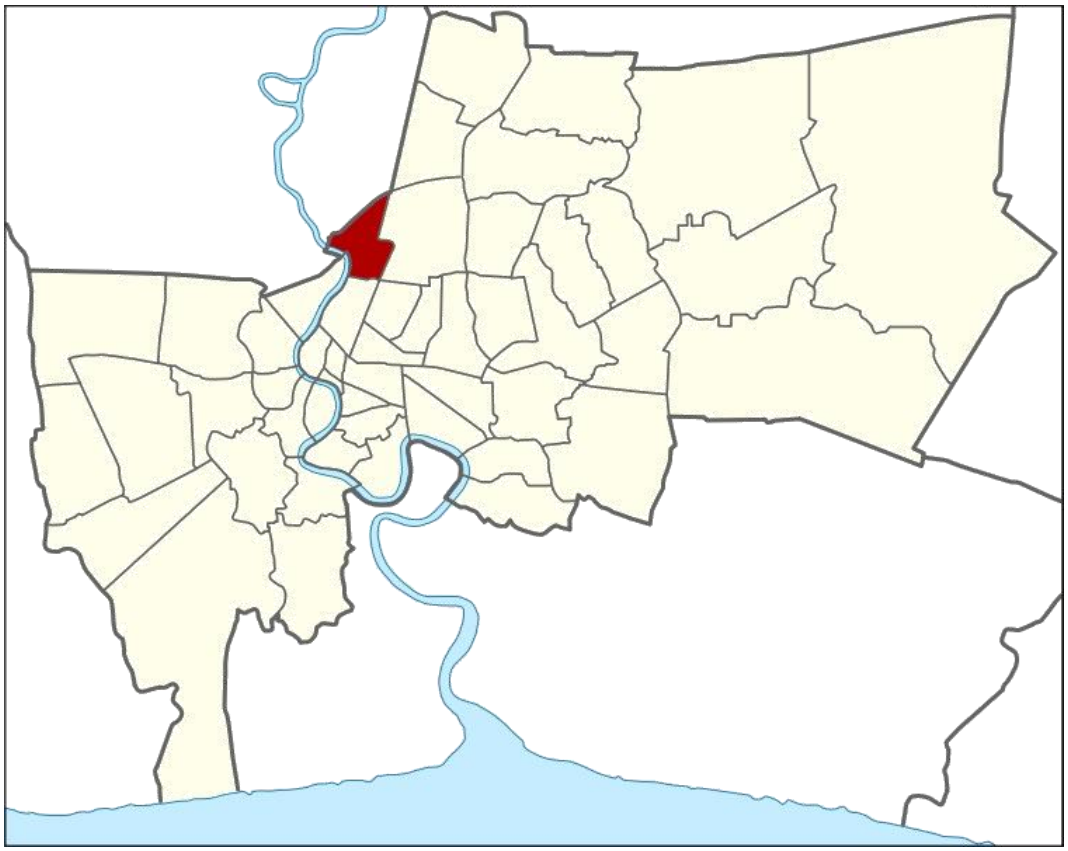

ตารางสรุปเป้าหมายการให้บริการและการจัดเก็บรายได้ กรุงเทพมหานคร

ลำดับ	สำนักงานที่ดิน จังหวัด	เป้าหมายการให้บริการ						เป้าหมายการจัดเก็บรายได้ (บาท)					รวมรายได้
		ด้านทะเบียนที่ดิน (ราย)	ด้านรังวัดที่ดิน (ราย)	ด้านทะเบียน + รังวัด (ราย)	ด้านวิชาการ (เรื่อง)	ด้านออกเอกสารสิทธิ (ราย)	ดูแลรักษาหลักฐานทางทะเบียนที่ดิน (แปลง)	ค่าธรรมเนียมจดทะเบียนสิทธิและนิติกรรม		จัดเก็บรายได้เข้ารัฐ ในรูปภาษีเงินได้หัก ณ ที่จ่าย	เก็บรายได้เข้ารัฐ ในรูปภาษีธุรกิจเฉพาะ	จัดเก็บรายได้เข้ารัฐในรูปอากรแสตมป์	
								รายได้เข้ารัฐ	รายได้ส่งองค์กรปกครองส่วนท้องถิ่น				
1	กรุงเทพมหานคร	493,070	14,080	507,150	2,504	46,820	2,159,715	77,361,990	11,072,307,700	10,268,341,750	12,476,386,640	1,557,635,100	35,452,033,180
รวม		**493,070**	**14,080**	**507,150**	**2,504**	**46,820**	**2,159,715**	**77,361,990**	**11,072,307,700**	**10,268,341,750**	**12,476,386,640**	**1,557,635,100**	**35,452,033,180**

แผนการให้บริการประชาชนของสำนักงานที่ดิน ประจำปีงบประมาณ พ.ศ. 2562
จังหวัดกรุงเทพมหานคร

สำนักงานที่ดิน จังหวัด/สาขา/อำเภอ	1. อัตรากำลังเจ้าหน้าที่									2. ปริมาณเอกสารสิทธิ (แปลง)					
	รวม		1.1 ข้าราชการ		1.2 ลูกจ้างประจำ		1.3 พนักงานราชการ		การจ้าง						
	ตามกรอบ	ปฏิบัติงานจริง	ตามกรอบ	ปฏิบัติงานจริง	ตามกรอบ	ปฏิบัติงานจริง	ตามกรอบ	ปฏิบัติงานจริง	เหมาบริการ	รวม	โฉนด	น.ส.3ก	น.ส.3	ใบจอง	อาคารชุด
ส.กทม.	56	49	42	36	6	5	8	8	3	124,974	124,974	0	0	0	97,622
ส.ธนบุรี	43	34	31	25	6	4	6	5	3	138,829	138,828	0	1	0	43,565
ส.มีนบุรี	42	39	31	30	5	3	6	6	4	168,889	168,889	0	0	0	12,955
ส.บางเขน	39	36	30	29	5	3	4	4	3	138,751	138,751	0	0	0	52,700
ส.พระโขนง	41	35	31	28	5	3	5	4	3	104,081	104,081	0	0	0	105,886
ส.บางกะปิ	41	36	29	24	5	5	7	7	2	100,039	100,039	0	0	0	74,828
ส.บางขุนเทียน	48	44	38	35	4	3	6	6	2	200,024	199,926	1	97	0	23,998
ส.บางกอกน้อย	48	44	39	37	2	2	7	5	4	172,919	172,919	0	0	0	26,725
ส.ห้วยขวาง	34	30	27	25	3	2	4	3	3	86,874	86,874	0	0	0	71,724
ส.หนองแขม	43	42	41	35	0	5	2	2	2	195,421	195,421	0	0	0	34,812
ส.ลาดพร้าว	24	21	22	18	0	1	2	2	2	73,627	73,627	0	0	0	13,063
ส.ดอนเมือง	27	25	25	22	1	2	1	1	3	98,789	98,789	0	0	0	18,818
ส.ประเวศ	34	35	31	31	1	2	2	2	3	133,452	133,452	0	0	0	42,635
ส.บึงกุ่ม	35	34	33	31	1	2	1	1	2	146,057	146,057	0	0	0	22,287
ส.หนองจอก	27	27	24	23	1	2	2	2	3	111,037	111,037	0	0	0	1,309
ส.ลาดกระบัง	25	25	23	23	1	1	1	1	2	87,582	87,582	0	0	0	27,430
ส.จตุจักร	21	23	20	19	0	3	1	1	4	78,370	78,370	0	0	0	29,526
รวม	**628**	**579**	**517**	**471**	**46**	**48**	**65**	**60**	**49**	**2,159,715**	**2,159,616**	**1**	**98**	**0**	**699,883**

แผนการให้บริการประชาชนของสำนักงานที่ดิน ประจำปีงบประมาณ พ.ศ. 2562
จังหวัดกรุงเทพมหานคร

สำนักงานที่ดิน จังหวัด/สาขา/อำเภอ	3. เป้าหมายการให้บริการ					4. เป้าหมายการจัดเก็บรายได้ (บาท)				
	ด้านทะเบียนที่ดิน (ราย)	ด้านรังวัดที่ดิน (ราย)	ด้านวิชาการ (เรื่อง)	ด้านออกเอกสารสิทธิ (ราย)	ดูแลรักษาหลักฐานทางทะเบียนที่ดิน (แปลง)	ค่าธรรมเนียมจดทะเบียนสิทธิและนิติกรรม		จัดเก็บรายได้เข้ารัฐในรูปภาษีเงินได้หัก ณ ที่จ่าย	เก็บรายได้เข้ารัฐในรูปภาษีธุรกิจเฉพาะ	จัดเก็บรายได้เข้ารัฐในรูปอากรแสตมป์
						รายได้เข้ารัฐ	รายได้ส่งองค์กรปกครองส่วนท้องถิ่น			
ส.กทม.	32,220	600	2,396	3,200	124,974	9,530,290	1,758,456,900	1,830,351,200	2,028,760,190	232,658,480
ส.ธนบุรี	22,200	840	4	3,000	138,829	4,288,850	498,552,840	419,704,130	553,235,680	70,285,490
ส.มีนบุรี	25,590	900	29	2,300	168,889	3,316,540	450,114,900	364,445,770	447,346,830	52,673,400
ส.บางเขน	31,680	800	1	3,000	138,751	4,139,690	520,576,920	426,519,810	562,162,780	63,733,890
ส.พระโขนง	34,520	940	0	3,000	104,081	9,837,230	1,631,632,540	1,789,750,610	2,101,846,660	274,807,310
ส.บางกะปิ	50,150	700	0	1,000	100,039	3,605,940	427,441,890	370,164,560	435,392,120	68,654,840
ส.บางขุนเทียน	26,060	1,100	24	2,000	200,024	4,528,270	628,820,710	513,318,380	547,763,850	89,393,250
ส.บางกอกน้อย	19,980	1,300	0	2,500	172,919	3,233,850	535,147,560	554,684,850	603,817,260	87,017,060
ส.ห้วยขวาง	39,370	400	3	6,400	86,874	6,308,410	1,055,619,100	945,813,400	1,339,746,520	165,416,910
ส.หนองแขม	29,420	1,200	12	2,500	195,421	4,967,750	553,904,720	493,884,590	561,502,340	82,082,390
ส.ลาดพร้าว	23,990	500	2	720	73,627	2,225,830	292,981,330	232,171,280	249,531,410	41,375,610
ส.ดอนเมือง	47,380	500	9	3,700	98,789	4,060,210	374,920,080	327,313,190	370,454,120	37,344,000
ส.ประเวศ	25,610	900	0	3,900	133,452	4,141,340	662,201,220	547,811,150	813,563,850	82,583,890
ส.บึงกุ่ม	22,440	1,000	10	2,500	146,057	3,420,910	529,740,030	510,021,230	685,267,870	68,653,520
ส.หนองจอก	11,950	1,000	0	2,000	111,037	1,566,120	151,520,190	125,066,500	116,428,880	19,863,370
ส.ลาดกระบัง	20,060	840	6	2,000	87,582	2,727,050	257,583,560	270,665,840	289,311,340	38,376,570
ส.จตุจักร	30,450	560	8	3,100	78,370	5,463,710	743,093,210	546,655,260	770,254,940	82,715,120
รวม	**493,070**	**14,080**	**2,504**	**46,820**	**2,159,715**	**77,361,990**	**11,072,307,700**	**10,268,341,750**	**12,476,386,640**	**1,557,635,100**

ภาคกลาง

สิงห์บุรี
ชัยนาท
ลพบุรี
อ่างทอง
สุพรรณบุรี
สระบุรี
นครนายก
กาญจนบุรี
อยุธยา
ปราจีนบุรี
นครปฐม
ปทุมธานี
นนทบุรี
สระแก้ว
ราชบุรี
ฉะเชิงเทรา
สมุทรสงคราม
เพชรบุรี
สมุทรปราการ
ประจวบฯ
สมุทรสาคร

ตารางสรุปเป้าหมายการให้บริการและการจัดเก็บรายได้ ภาคกลาง

ลำดับ	สำนักงานที่ดิน จังหวัด/สาขา/ ส่วนแยก/อำเภอ	เป้าหมายการให้บริการ						เป้าหมายการจัดเก็บรายได้ (บาท)					รวมรายได้
		ด้านทะเบียนที่ดิน (ราย)	ด้านรังวัดที่ดิน (ราย)	ด้านทะเบียน + รังวัด (ราย)	ด้านวิชาการ (เรื่อง)	ด้านออกเอกสารสิทธิ (ราย)	ดูแลรักษาหลักฐานทางทะเบียนที่ดิน (แปลง)	ค่าธรรมเนียมจดทะเบียนสิทธิและนิติกรรม		จัดเก็บรายได้เข้ารัฐในรูปภาษีเงินได้หัก ณ ที่จ่าย	เก็บรายได้เข้ารัฐในรูปภาษีธุรกิจเฉพาะ	จัดเก็บรายได้เข้ารัฐในรูปอากรแสตมป์	
								รายได้เข้ารัฐ	รายได้ส่งองค์กรปกครองส่วนท้องถิ่น				
1	กาญจนบุรี	62,400	4,590	66,990	758	1,220	353,854	3,502,240	151,582,030	89,159,680	101,545,980	29,384,280	375,174,210
2	ฉะเชิงเทรา	67,170	4,940	72,110	515	500	351,346	5,513,860	449,427,930	322,352,710	407,112,980	74,069,760	1,258,477,240
3	ชัยนาท	54,020	2,660	56,680	609	1,300	248,987	1,837,870	63,951,270	38,083,140	18,280,450	13,597,790	135,750,520
4	นครนายก	20,960	2,280	23,240	665	250	216,302	1,884,400	122,711,140	101,102,730	55,819,040	26,357,910	307,875,220
5	นครปฐม	82,240	7,210	89,450	284	1,160	503,599	6,546,100	614,173,400	425,755,640	485,601,030	92,775,260	1,624,851,430
6	นนทบุรี	114,050	5,120	119,170	973	5,600	632,657	21,708,300	2,005,663,060	1,602,849,340	2,300,141,630	236,294,010	6,166,656,340
7	ปทุมธานี	120,350	5,780	126,130	464	3,500	697,166	15,978,410	1,608,685,730	1,463,912,860	1,505,059,370	204,969,070	4,798,605,440
8	ประจวบคีรีขันธ์	77,120	5,540	82,660	2,467	4,700	368,889	5,356,650	383,232,210	316,664,780	308,915,370	71,366,210	1,085,535,220
9	ปราจีนบุรี	59,360	4,570	63,930	727	1,900	304,179	4,634,380	232,522,040	132,186,470	200,140,790	30,602,800	600,086,480
10	พระนครศรีอยุธยา	63,550	4,410	67,960	671	2,250	427,403	5,054,630	479,754,220	334,295,600	457,456,930	65,952,350	1,342,513,730
11	เพชรบุรี	66,230	5,490	71,720	152	4,100	338,447	5,664,650	319,281,200	247,075,210	318,465,060	41,912,260	932,398,380
12	ราชบุรี	82,570	6,130	88,700	270	2,900	426,085	4,328,550	273,723,510	168,834,100	139,340,550	45,640,700	631,867,410
13	ลพบุรี	74,080	3,630	77,710	331	950	378,432	3,295,660	138,606,080	77,099,930	60,498,900	22,541,430	302,042,000
14	สมุทรปราการ	105,650	4,740	110,390	860	2,600	554,709	16,284,670	2,281,598,740	2,117,572,530	2,584,651,240	271,007,940	7,271,115,120
15	สมุทรสงคราม	22,200	1,310	23,510	311	1,300	90,451	913,600	72,996,090	50,665,140	34,041,730	13,636,860	172,253,420
16	สมุทรสาคร	46,000	2,800	48,800	273	3,400	254,876	5,315,920	726,676,700	600,569,050	636,498,700	90,478,030	2,059,538,400
17	สระแก้ว	71,030	2,580	73,610	353	1,200	135,750	2,041,380	84,154,310	45,875,720	62,707,880	18,103,610	212,882,900
18	สระบุรี	61,020	4,410	65,430	756	1,500	354,173	4,737,890	256,223,470	176,826,830	177,370,820	39,237,290	654,396,300
19	สิงห์บุรี	40,630	2,270	42,900	544	900	128,837	1,068,940	41,599,300	18,048,960	17,001,510	7,391,100	85,109,810
20	สุพรรณบุรี	88,970	6,190	95,160	544	1,700	483,052	4,555,600	174,095,390	103,951,460	72,984,660	36,292,760	391,879,870
21	อ่างทอง	47,050	1,600	48,650	465	600	166,288	1,392,250	52,287,040	31,575,060	26,225,110	10,341,210	121,820,670
รวม		**1,426,650**	**88,250**	**1,514,900**	**12,992**	**43,530**	**7,415,483**	**121,615,950**	**10,532,944,860**	**8,464,456,940**	**9,969,859,730**	**1,441,952,630**	**30,530,830,110**

แผนการให้บริการประชาชนของสำนักงานที่ดิน ประจำปีงบประมาณ พ.ศ. 2562
จังหวัดกาญจนบุรี

สำนักงานที่ดิน จังหวัด/สาขา/อำเภอ	1. อัตรากำลังเจ้าหน้าที่									2. ปริมาณเอกสารสิทธิ (แปลง)					
	รวม		1.1 ข้าราชการ		1.2 ลูกจ้างประจำ		1.3 พนักงานราชการ		การจ้าง						
	ตามกรอบ	ปฏิบัติงานจริง	ตามกรอบ	ปฏิบัติงานจริง	ตามกรอบ	ปฏิบัติงานจริง	ตามกรอบ	ปฏิบัติงานจริง	เหมาบริการ	รวม	โฉนด	น.ส.3ก	น.ส.3	ใบจอง	อาคารชุด
สจ. กาญจนบุรี	36	36	31	31	1	1	4	4	7	78,997	46,723	24,611	7,663	0	921
สข. ท่ามะกา	16	15	16	15	0	0	0	0	8	72,761	67,622	2,257	2,882	0	0
สข. บ่อพลอย	13	12	13	12	0	0	0	0	6	31,708	21,844	4,046	5,713	105	0
สข. ทองผาภูมิ	9	8	9	8	0	0	0	0	7	17,579	14,164	2,337	1,078	0	0
สข. ท่าม่วง	18	18	17	17	1	1	0	0	5	75,904	57,190	15,078	3,410	226	0
สย. พนมทวน	10	9	10	9	0	0	0	0	8	38,571	34,093	2,912	1,566	0	0
สย. เลาขวัญ	5	5	5	5	0	0	0	0	5	23,463	21,883	696	884	0	0
สอ. ไทรโยค	2	2	2	2	0	0	0	0	0	5,744	0	4,811	785	148	0
สอ. ศรีสวัสดิ์	2	2	2	2	0	0	0	0	0	3,457	0	133	611	2,713	0
สอ. สังขละบุรี	1	1	1	1	0	0	0	0	0	189	0	160	29	0	0
สอ. ด่านมะขามเตี้ย	1	1	1	1	0	0	0	0	0	2,666	0	2,071	566	29	0
สอ. หนองปรือ	1	1	1	1	0	0	0	0	0	1,047	0	276	769	2	0
สอ. ห้วยกระเจา	2	2	2	2	0	0	0	0	0	1,768	0	1,293	475	0	0
รวม	**116**	**112**	**110**	**106**	**2**	**2**	**4**	**4**	**46**	**353,854**	**263,519**	**60,681**	**26,431**	**3,223**	**921**

แผนการให้บริการประชาชนของสำนักงานที่ดิน ประจำปีงบประมาณ พ.ศ. 2562
จังหวัดกาญจนบุรี

สำนักงานที่ดิน จังหวัด/สาขา/อำเภอ	3. เป้าหมายการให้บริการ					4. เป้าหมายการจัดเก็บรายได้ (บาท)				
	ด้านทะเบียนที่ดิน (ราย)	ด้านรังวัดที่ดิน (ราย)	ด้านวิชาการ (เรื่อง)	ด้านออกเอกสารสิทธิ (ราย)	ดูแลรักษาหลักฐานทางทะเบียนที่ดิน (แปลง)	ค่าธรรมเนียมจดทะเบียนสิทธิและนิติกรรม		จัดเก็บรายได้เข้ารัฐในรูปภาษีเงินได้หัก ณ ที่จ่าย	เก็บรายได้เข้ารัฐในรูปภาษีธุรกิจเฉพาะ	จัดเก็บรายได้เข้ารัฐในรูปอากรแสตมป์
						รายได้เข้ารัฐ	รายได้ส่งองค์กรปกครองส่วนท้องถิ่น			
สจ. กาญจนบุรี	10,120	700	756	300	78,997	912,900	48,545,540	28,993,770	46,857,110	7,813,510
สข. ท่ามะกา	12,760	1,200	0	200	72,761	706,360	27,740,560	12,968,310	14,899,780	5,069,170
สข. บ่อพลอย	4,060	450	0	250	31,708	329,090	13,638,510	7,336,160	8,115,670	2,112,670
สข. ทองผาภูมิ	2,610	450	0	100	17,579	231,220	6,866,650	3,946,730	2,827,120	1,389,170
สข. ท่าม่วง	11,590	980	0	300	75,904	684,050	32,786,440	21,493,490	18,592,470	8,204,720
สย. พนมทวน	7,100	460	1	50	38,571	304,760	9,703,360	5,599,360	3,141,640	2,524,350
สย. เลาขวัญ	7,450	250	0	20	23,463	263,170	7,905,300	5,200,540	4,232,200	1,506,120
สอ. ไทรโยค	1,240	80	0	0	5,744	36,450	2,674,410	2,231,560	2,096,570	454,030
สอ. ศรีสวัสดิ์	80	0	0	0	3,457	7,810	89,210	78,820	12,100	18,530
สอ. สังขละบุรี	560	0	0	0	189	980	1,850	880	1,030	170
สอ. ด่านมะขามเตี้ย	1,070	10	1	0	2,666	10,050	787,220	774,250	298,100	151,670
สอ. หนองปรือ	1,840	10	0	0	1,047	8,380	595,550	368,140	202,660	109,220
สอ. ห้วยกระเจา	1,920	0	0	0	1,768	7,020	247,430	167,670	269,530	30,950
รวม	**62,400**	**4,590**	**758**	**1,220**	**353,854**	**3,502,240**	**151,582,030**	**89,159,680**	**101,545,980**	**29,384,280**

แผนการให้บริการประชาชนของสำนักงานที่ดิน ประจำปีงบประมาณ พ.ศ. 2562
จังหวัดฉะเชิงเทรา

สำนักงานที่ดิน จังหวัด/สาขา/อำเภอ	1. อัตรากำลังเจ้าหน้าที่									2. ปริมาณเอกสารสิทธิ (แปลง)					
	รวม		1.1 ข้าราชการ		1.2 ลูกจ้างประจำ		1.3 พนักงานราชการ		การจ้าง						
	ตามกรอบ	ปฏิบัติงานจริง	ตามกรอบ	ปฏิบัติงานจริง	ตามกรอบ	ปฏิบัติงานจริง	ตามกรอบ	ปฏิบัติงานจริง	เหมาบริการ	รวม	โฉนด	น.ส.3ก	น.ส.3	ใบจอง	อาคารชุด
สจ. ฉะเชิงเทรา	44	43	37	37	3	3	4	3	4	140,326	140,320	0	6	0	1,194
สข. บางคล้า	24	22	20	20	4	2	0	0	3	62,586	62,580	0	6	0	0
สข. พนมสารคาม	25	25	24	23	1	2	0	0	3	75,418	72,592	1,969	790	67	0
สข. บางปะกง	23	24	22	22	1	2	0	0	4	69,680	69,379	0	301	0	2,166
สอ. บางน้ำเปรี้ยว	2	2	2	2	0	0	0	0	0	11	0	0	11	0	0
สอ. บ้านโพธิ์	2	2	2	2	0	0	0	0	0	121	0	0	121	0	0
สอ. ราชสาส์น	2	2	2	2	0	0	0	0	0	276	0	181	64	31	0
สอ. สนามชัยเขต	2	2	2	2	0	0	0	0	1	1,963	0	1,155	360	448	0
สอ. แปลงยาว	2	2	2	2	0	0	0	0	1	801	0	406	395	0	0
สอ. ท่าตะเกียบ	1	1	1	1	0	0	0	0	0	164	0	3	88	73	0
รวม	**127**	**125**	**114**	**113**	**9**	**9**	**4**	**3**	**16**	**351,346**	**344,871**	**3,714**	**2,142**	**619**	**3,360**

แผนการให้บริการประชาชนของสำนักงานที่ดิน ประจำปีงบประมาณ พ.ศ. 2562
จังหวัดฉะเชิงเทรา

สำนักงานที่ดิน จังหวัด/สาขา/อำเภอ	3. เป้าหมายการให้บริการ					4. เป้าหมายการจัดเก็บรายได้ (บาท)				
	ด้านทะเบียนที่ดิน (ราย)	ด้านรังวัดที่ดิน (ราย)	ด้านวิชาการ (เรื่อง)	ด้านออกเอกสารสิทธิ (ราย)	ดูแลรักษาหลักฐานทางทะเบียนที่ดิน (แปลง)	ค่าธรรมเนียมจดทะเบียนสิทธิและนิติกรรม		จัดเก็บรายได้เข้ารัฐในรูปภาษีเงินได้หัก ณ ที่จ่าย	เก็บรายได้เข้ารัฐในรูปภาษีธุรกิจเฉพาะ	จัดเก็บรายได้เข้ารัฐในรูปอากรแสตมป์
						รายได้เข้ารัฐ	รายได้ส่งองค์กรปกครองส่วนท้องถิ่น			
สจ. ฉะเชิงเทรา	20,250	1,750	507	400	140,326	2,616,480	145,642,890	101,730,520	136,894,140	23,298,200
สข. บางคล้า	9,070	1,040	0	20	62,586	813,350	82,211,060	50,320,680	47,374,530	11,652,280
สข. พนมสารคาม	13,210	1,100	7	80	75,418	737,030	57,255,590	37,160,360	33,567,230	10,209,400
สข. บางปะกง	15,760	1,040	0	0	69,680	1,300,380	161,698,700	131,606,930	187,479,460	28,606,390
สอ. บางน้ำเปรี้ยว	2,050	0	0	0	11	4,050	214,230	7,140	0	2,170
สอ. บ้านโพธิ์	2,020	0	0	0	121	3,270	134,490	84,340	88,080	27,790
สอ. ราชสาส์น	2,650	0	1	0	276	820	120,710	78,550	16,230	19,270
สอ. สนามชัยเขต	310	10	0	0	1,963	19,730	809,660	584,310	326,150	171,490
สอ. แปลงยาว	1,550	0	0	0	801	17,440	1,283,490	766,220	1,364,650	79,700
สอ. ท่าตะเกียบ	300	0	0	0	164	1,310	57,110	13,660	2,510	3,070
รวม	**67,170**	**4,940**	**515**	**500**	**351,346**	**5,513,860**	**449,427,930**	**322,352,710**	**407,112,980**	**74,069,760**

แผนการให้บริการประชาชนของสำนักงานที่ดิน ประจำปีงบประมาณ พ.ศ. 2562
จังหวัดชัยนาท

สำนักงานที่ดิน จังหวัด/สาขา/อำเภอ	1. อัตรากำลังเจ้าหน้าที่									2. ปริมาณเอกสารสิทธิ (แปลง)					
	รวม		1.1 ข้าราชการ		1.2 ลูกจ้างประจำ		1.3 พนักงานราชการ		การจ้าง						
	ตามกรอบ	ปฏิบัติงานจริง	ตามกรอบ	ปฏิบัติงานจริง	ตามกรอบ	ปฏิบัติงานจริง	ตามกรอบ	ปฏิบัติงานจริง	เหมาบริการ	รวม	โฉนด	น.ส.3ก	น.ส.3	ใบจอง	อาคารชุด
สจ. ชัยนาท	42	41	34	33	4	4	4	4	8	102,133	100,038	0	2,095	0	0
สข. สรรคบุรี	19	18	18	17	0	0	1	1	5	51,146	49,186	420	1,540	0	0
สข. หันคา	21	19	20	18	1	1	0	0	6	59,341	53,380	3,772	2,173	16	0
สข. วัดสิงห์	12	11	12	11	0	0	0	0	6	31,270	30,480	267	523	0	0
สอ. มโนรมย์	2	2	2	2	0	0	0	0	0	1,274	0	0	1,274	0	0
สอ. สรรพยา	2	2	2	2	0	0	0	0	1	2,693	0	0	2,693	0	0
สอ. หนองมะโมง	1	1	1	1	0	0	0	0	0	1,130	0	629	501	0	0
ศูนย์ควบคุมฯ	0	0	0	0	0	0	0	0	5	0	0	0	0	0	0
รวม	**99**	**94**	**89**	**84**	**5**	**5**	**5**	**5**	**31**	**248,987**	**233,084**	**5,088**	**10,799**	**16**	**0**

แผนการให้บริการประชาชนของสำนักงานที่ดิน ประจำปีงบประมาณ พ.ศ. 2562
จังหวัดชัยนาท

สำนักงานที่ดิน จังหวัด/สาขา/อำเภอ	3. เป้าหมายการให้บริการ					4. เป้าหมายการจัดเก็บรายได้ (บาท)				
	ด้านทะเบียนที่ดิน (ราย)	ด้านรังวัดที่ดิน (ราย)	ด้านวิชาการ (เรื่อง)	ด้านออกเอกสารสิทธิ (ราย)	ดูแลรักษาหลักฐานทางทะเบียนที่ดิน (แปลง)	ค่าธรรมเนียมจดทะเบียนสิทธิและนิติกรรม		จัดเก็บรายได้เข้ารัฐในรูปภาษีเงินได้หัก ณ ที่จ่าย	เก็บรายได้เข้ารัฐในรูปภาษีธุรกิจเฉพาะ	จัดเก็บรายได้เข้ารัฐในรูปอากรแสตมป์
						รายได้เข้ารัฐ	รายได้ส่งองค์กรปกครองส่วนท้องถิ่น			
สจ. ชัยนาท	14,420	1,110	528	1,000	102,133	856,720	34,190,640	20,639,500	9,623,780	6,880,480
สข. สรรคบุรี	9,820	410	13	100	51,146	278,410	9,249,380	5,590,400	2,374,660	2,137,500
สข. หันคา	11,000	690	62	100	59,341	431,070	12,922,460	7,661,020	4,726,010	2,844,950
สข. วัดสิงห์	8,070	450	5	100	31,270	263,370	7,319,070	4,037,310	1,395,980	1,655,500
สอ. มโนรมย์	1,610	0	0	0	1,274	1,670	163,050	80,880	110,960	49,760
สอ. สรรพยา	4,050	0	1	0	2,693	3,360	21,050	11,070	0	3,730
สอ. หนองมะโมง	5,050	0	0	0	1,130	3,270	85,620	62,960	49,060	25,870
ศูนย์ควบคุมฯ	0	0	0	0	0	0	0	0	0	0
รวม	**54,020**	**2,660**	**609**	**1,300**	**248,987**	**1,837,870**	**63,951,270**	**38,083,140**	**18,280,450**	**13,597,790**

แผนการให้บริการประชาชนของสำนักงานที่ดิน ประจำปีงบประมาณ พ.ศ. 2562
จังหวัดนครนายก

สำนักงานที่ดิน จังหวัด/สาขา/อำเภอ	1. อัตรากำลังเจ้าหน้าที่									2. ปริมาณเอกสารสิทธิ (แปลง)					
	รวม		1.1 ข้าราชการ		1.2 ลูกจ้างประจำ		1.3 พนักงานราชการ		การจ้าง						
	ตามกรอบ	ปฏิบัติงานจริง	ตามกรอบ	ปฏิบัติงานจริง	ตามกรอบ	ปฏิบัติงานจริง	ตามกรอบ	ปฏิบัติงานจริง	เหมาบริการ	รวม	โฉนด	น.ส.3ก	น.ส.3	ใบจอง	อาคารชุด
สจ. นครนายก	41	38	37	34	2	2	2	2	7	128,476	121,268	0	4,314	2,894	0
สข. องครักษ์	18	16	17	15	1	1	0	0	5	84,783	82,433	0	2,350	0	0
สอ. ปากพลี	1	1	1	1	0	0	0	0	0	1,099	0	0	1,051	48	0
สอ. บ้านนา	2	2	2	2	0	0	0	0	0	1,944	0	0	1,816	128	0
รวม	**62**	**57**	**57**	**52**	**3**	**3**	**2**	**2**	**12**	**216,302**	**203,701**	**0**	**9,531**	**3,070**	**0**

แผนการให้บริการประชาชนของสำนักงานที่ดิน ประจำปีงบประมาณ พ.ศ. 2562
จังหวัดนครนายก

สำนักงานที่ดิน จังหวัด/สาขา/อำเภอ	3. เป้าหมายการให้บริการ					4. เป้าหมายการจัดเก็บรายได้ (บาท)				
	ด้านทะเบียนที่ดิน (ราย)	ด้านรังวัดที่ดิน (ราย)	ด้านวิชาการ (เรื่อง)	ด้านออกเอกสารสิทธิ (ราย)	ดูแลรักษาหลักฐานทางทะเบียนที่ดิน (แปลง)	ค่าธรรมเนียมจดทะเบียนสิทธิและนิติกรรม		จัดเก็บรายได้เข้ารัฐในรูปภาษีเงินได้หัก ณ ที่จ่าย	เก็บรายได้เข้ารัฐในรูปภาษีธุรกิจเฉพาะ	จัดเก็บรายได้เข้ารัฐในรูปอากรแสตมป์
						รายได้เข้ารัฐ	รายได้ส่งองค์กรปกครองส่วนท้องถิ่น			
สจ. นครนายก	11,610	1,400	658	150	128,476	1,312,890	79,632,140	61,006,960	34,903,050	17,095,600
สข. องครักษ์	7,990	880	3	100	84,783	559,300	42,378,440	39,743,760	20,725,910	9,099,740
สอ. ปากพลี	1,020	0	4	0	1,099	3,330	224,640	102,130	44,350	50,040
สอ. บ้านนา	340	0	0	0	1,944	8,880	475,920	249,880	145,730	112,530
รวม	**20,960**	**2,280**	**665**	**250**	**216,302**	**1,884,400**	**122,711,140**	**101,102,730**	**55,819,040**	**26,357,910**

แผนการให้บริการประชาชนของสำนักงานที่ดิน ประจำปีงบประมาณ พ.ศ. 2562
จังหวัดนครปฐม

สำนักงานที่ดิน จังหวัด/สาขา/อำเภอ	1. อัตรากำลังเจ้าหน้าที่									2. ปริมาณเอกสารสิทธิ (แปลง)					
	รวม		1.1 ข้าราชการ		1.2 ลูกจ้างประจำ		1.3 พนักงานราชการ		การจ้าง						
	ตามกรอบ	ปฏิบัติงานจริง	ตามกรอบ	ปฏิบัติงานจริง	ตามกรอบ	ปฏิบัติงานจริง	ตามกรอบ	ปฏิบัติงานจริง	เหมาบริการ	รวม	โฉนด	น.ส.3ก	น.ส.3	ใบจอง	อาคารชุด
สจ. นครปฐม	54	50	45	41	4	4	5	5	4	165,031	162,800	0	2,231	0	5,235
สข. นครชัยศรี	30	29	29	28	1	1	0	0	5	90,164	89,923	0	241	0	4,301
สข. บางเลน	23	24	22	22	1	2	0	0	4	64,561	64,084	198	279	0	0
สข. สามพราน	26	25	25	24	1	1	0	0	5	103,079	103,079	0	0	0	6,846
สข. กำแพงแสน	20	20	19	19	1	1	0	0	6	77,989	75,398	1,416	1,175	0	132
สอ. ดอนตูม	3	3	3	3	0	0	0	0	0	2,770	0	2,097	673	0	0
สอ. พุทธมณฑล	1	1	1	1	0	0	0	0	0	5	0	0	5	0	0
รวม	**157**	**152**	**144**	**138**	**8**	**9**	**5**	**5**	**24**	**503,599**	**495,284**	**3,711**	**4,604**	**0**	**16,514**

แผนการให้บริการประชาชนของสำนักงานที่ดิน ประจำปีงบประมาณ พ.ศ. 2562
จังหวัดนครปฐม

สำนักงานที่ดิน จังหวัด/สาขา/อำเภอ	3. เป้าหมายการให้บริการ					4. เป้าหมายการจัดเก็บรายได้ (บาท)				
	ด้านทะเบียนที่ดิน (ราย)	ด้านรังวัดที่ดิน (ราย)	ด้านวิชาการ (เรื่อง)	ด้านออกเอกสารสิทธิ (ราย)	ดูแลรักษาหลักฐานทางทะเบียนที่ดิน (แปลง)	ค่าธรรมเนียมจดทะเบียนสิทธิและนิติกรรม		จัดเก็บรายได้เข้ารัฐในรูปภาษีเงินได้หัก ณ ที่จ่าย	เก็บรายได้เข้ารัฐในรูปภาษีธุรกิจเฉพาะ	จัดเก็บรายได้เข้ารัฐในรูปอากรแสตมป์
						รายได้เข้ารัฐ	รายได้ส่งองค์กรปกครองส่วนท้องถิ่น			
สจ. นครปฐม	16,740	2,230	284	350	165,031	2,015,760	160,909,020	116,626,350	112,404,640	25,835,070
สข. นครชัยศรี	10,890	1,380	0	320	90,164	1,353,310	141,430,080	105,854,940	117,313,630	21,124,270
สข. บางเลน	14,940	1,100	0	250	64,561	721,440	57,780,260	35,355,120	32,783,310	10,312,520
สข. สามพราน	23,300	1,200	0	100	103,079	1,613,450	207,841,450	142,417,450	192,445,770	27,422,190
สข. กำแพงแสน	14,430	1,300	0	140	77,989	827,080	43,987,280	23,953,330	29,004,770	7,762,000
สอ. ดอนตูม	1,830	0	0	0	2,770	13,900	1,502,230	1,153,740	892,790	253,890
สอ. พุทธมณฑล	110	0	0	0	5	1,160	723,080	394,710	756,120	65,320
รวม	**82,240**	**7,210**	**284**	**1,160**	**503,599**	**6,546,100**	**614,173,400**	**425,755,640**	**485,601,030**	**92,775,260**

แผนการให้บริการประชาชนของสำนักงานที่ดิน ประจำปีงบประมาณ พ.ศ. 2562
จังหวัดนนทบุรี

สำนักงานที่ดิน จังหวัด/สาขา/อำเภอ	1. อัตรากำลังเจ้าหน้าที่									2. ปริมาณเอกสารสิทธิ (แปลง)					
	รวม		1.1 ข้าราชการ		1.2 ลูกจ้างประจำ		1.3 พนักงานราชการ		การจ้าง						
	ตามกรอบ	ปฏิบัติงานจริง	ตามกรอบ	ปฏิบัติงานจริง	ตามกรอบ	ปฏิบัติงานจริง	ตามกรอบ	ปฏิบัติงานจริง	เหมาบริการ	รวม	โฉนด	น.ส.3ก	น.ส.3	ใบจอง	อาคารชุด
สจ. นนทบุรี	46	43	39	34	2	4	5	5	5	143,436	143,436	0	0	0	62,424
สข. บางใหญ่	33	31	30	25	1	4	2	2	4	171,348	171,347	0	1	0	10,696
สข. ปากเกร็ด	33	31	29	27	2	2	2	2	2	106,512	106,508	0	4	0	57,396
สข. บางบัวทอง	36	34	34	31	0	1	2	2	2	211,354	211,354	0	0	0	15,079
สอ. บางกรวย	2	2	2	2	0	0	0	0	0	7	0	0	7	0	0
สอ. ไทรน้อย	1	1	1	1	0	0	0	0	0	0	0	0	0	0	0
รวม	**151**	**142**	**135**	**120**	**5**	**11**	**11**	**11**	**13**	**632,657**	**632,645**	**0**	**12**	**0**	**145,595**

แผนการให้บริการประชาชนของสำนักงานที่ดิน ประจำปีงบประมาณ พ.ศ. 2562
จังหวัดนนทบุรี

สำนักงานที่ดิน จังหวัด/สาขา/อำเภอ	3. เป้าหมายการให้บริการ					4. เป้าหมายการจัดเก็บรายได้ (บาท)				
	ด้านทะเบียนที่ดิน (ราย)	ด้านรังวัดที่ดิน (ราย)	ด้านวิชาการ (เรื่อง)	ด้านออกเอกสารสิทธิ (ราย)	ดูแลรักษาหลักฐานทางทะเบียนที่ดิน (แปลง)	ค่าธรรมเนียมจดทะเบียนสิทธิและนิติกรรม		จัดเก็บรายได้เข้ารัฐในรูปภาษีเงินได้หัก ณ ที่จ่าย	เก็บรายได้เข้ารัฐในรูปภาษีธุรกิจเฉพาะ	จัดเก็บรายได้เข้ารัฐในรูปอากรแสตมป์
						รายได้เข้ารัฐ	รายได้ส่งองค์กรปกครองส่วนท้องถิ่น			
สจ. นนทบุรี	31,550	880	945	2,000	143,436	5,518,900	556,083,530	426,439,310	640,979,330	63,200,440
สข. บางใหญ่	27,380	1,600	0	1,000	171,348	4,408,130	553,801,300	408,655,810	682,506,010	60,505,430
สข. ปากเกร็ด	21,300	770	0	1,600	106,512	6,910,380	419,963,330	337,135,000	525,737,240	54,101,940
สข. บางบัวทอง	31,840	1,870	28	1,000	211,354	4,757,240	475,384,520	430,322,490	450,491,570	58,383,960
สอ. บางกรวย	30	0	0	0	7	112,110	330,780	258,150	404,150	89,640
สอ. ไทรน้อย	1,950	0	0	0	0	1,540	99,600	38,580	23,330	12,600
รวม	**114,050**	**5,120**	**973**	**5,600**	**632,657**	**21,708,300**	**2,005,663,060**	**1,602,849,340**	**2,300,141,630**	**236,294,010**

แผนการให้บริการประชาชนของสำนักงานที่ดิน ประจำปีงบประมาณ พ.ศ. 2562
จังหวัดปทุมธานี

สำนักงานที่ดิน จังหวัด/สาขา/อำเภอ	1. อัตรากำลังเจ้าหน้าที่									2. ปริมาณเอกสารสิทธิ (แปลง)					
	รวม		1.1 ข้าราชการ		1.2 ลูกจ้างประจำ		1.3 พนักงานราชการ		การจ้าง						
	ตามกรอบ	ปฏิบัติงานจริง	ตามกรอบ	ปฏิบัติงานจริง	ตามกรอบ	ปฏิบัติงานจริง	ตามกรอบ	ปฏิบัติงานจริง	เหมาบริการ	รวม	โฉนด	น.ส.3ก	น.ส.3	ใบจอง	อาคารชุด
สจ. ปทุมธานี	52	50	47	44	1	2	4	4	5	189,548	189,548	0	0	0	21,308
สข. ธัญบุรี	33	31	31	29	0	0	2	2	6	162,667	162,667	0	0	0	21,762
สข. คลองหลวง	36	34	34	32	2	2	0	0	3	176,803	176,803	0	0	0	27,534
สข. ลำลูกกา	34	34	33	33	1	1	0	0	3	168,110	168,110	0	0	0	10,990
สอ. หนองเสือ	2	2	2	2	0	0	0	0	0	3	0	0	3	0	0
สอ. ลาดหลุมแก้ว	2	2	2	2	0	0	0	0	0	0	0	0	0	0	0
สอ. สามโคก	1	1	1	1	0	0	0	0	0	35	0	0	35	0	0
รวม	**160**	**154**	**150**	**143**	**4**	**5**	**6**	**6**	**17**	**697,166**	**697,128**	**0**	**38**	**0**	**81,594**

แผนการให้บริการประชาชนของสำนักงานที่ดิน ประจำปีงบประมาณ พ.ศ. 2562
จังหวัดปทุมธานี

สำนักงานที่ดิน จังหวัด/สาขา/อำเภอ	3. เป้าหมายการให้บริการ					4. เป้าหมายการจัดเก็บรายได้ (บาท)				
	ด้านทะเบียนที่ดิน (ราย)	ด้านรังวัดที่ดิน (ราย)	ด้านวิชาการ (เรื่อง)	ด้านออกเอกสารสิทธิ (ราย)	ดูแลรักษาหลักฐานทางทะเบียนที่ดิน (แปลง)	ค่าธรรมเนียมจดทะเบียนสิทธิและนิติกรรม		จัดเก็บรายได้เข้ารัฐในรูปภาษีเงินได้หัก ณ ที่จ่าย	เก็บรายได้เข้ารัฐในรูปภาษีธุรกิจเฉพาะ	จัดเก็บรายได้เข้ารัฐในรูปอากรแสตมป์
						รายได้เข้ารัฐ	รายได้ส่งองค์กรปกครองส่วนท้องถิ่น			
สจ. ปทุมธานี	25,200	1,900	442	1,000	189,548	3,901,480	432,741,720	363,835,850	403,027,490	58,888,620
สข. ธัญบุรี	35,020	1,200	15	800	162,667	4,497,660	328,953,580	291,996,480	325,859,560	35,285,550
สข. คลองหลวง	36,630	1,590	7	800	176,803	4,325,900	444,309,870	400,958,240	412,180,200	53,075,880
สข. ลำลูกกา	23,440	1,090	0	900	168,110	3,242,840	401,446,520	406,726,450	363,241,160	57,665,010
สอ. หนองเสือ	10	0	0	0	3	960	280,160	13,210	13,160	6,030
สอ. ลาดหลุมแก้ว	20	0	0	0	0	6,180	499,340	257,910	400,150	27,080
สอ. สามโคก	30	0	0	0	35	3,390	454,540	124,720	337,650	20,900
รวม	**120,350**	**5,780**	**464**	**3,500**	**697,166**	**15,978,410**	**1,608,685,730**	**1,463,912,860**	**1,505,059,370**	**204,969,070**

แผนการให้บริการประชาชนของสำนักงานที่ดิน ประจำปีงบประมาณ พ.ศ. 2562
จังหวัดประจวบคีรีขันธ์

สำนักงานที่ดิน จังหวัด/สาขา/อำเภอ	1. อัตรากำลังเจ้าหน้าที่									2. ปริมาณเอกสารสิทธิ (แปลง)					
	รวม		1.1 ข้าราชการ		1.2 ลูกจ้างประจำ		1.3 พนักงานราชการ		การจ้าง						
	ตามกรอบ	ปฏิบัติงานจริง	ตามกรอบ	ปฏิบัติงานจริง	ตามกรอบ	ปฏิบัติงานจริง	ตามกรอบ	ปฏิบัติงานจริง	เหมาบริการ	รวม	โฉนด	น.ส.3ก	น.ส.3	ใบจอง	อาคารชุด
สจ. ประจวบคีรีขันธ์	40	40	34	34	3	3	3	3	5	115,705	107,408	6,243	2,054	0	87
สข. หัวหิน	27	27	26	26	1	1	0	0	6	97,342	73,678	22,950	714	0	14,703
สข. บางสะพาน	18	18	18	18	0	0	0	0	6	56,070	49,076	5,826	1,168	0	63
สข. ปราณบุรี	17	16	17	16	0	0	0	0	6	79,375	71,392	6,521	1,462	0	1,904
สอ. กุยบุรี	3	3	3	3	0	0	0	0	0	6,562	0	3,896	2,141	525	0
สอ. ทับสะแก	2	2	2	2	0	0	0	0	0	4,731	0	2,990	1,741	0	0
สอ. บางสะพานน้อย	2	2	2	2	0	0	0	0	0	2,253	0	1,657	450	146	0
สอ. สามร้อยยอด	1	1	1	1	0	0	0	0	0	6,851	0	4,259	2,592	0	0
รวม	**110**	**109**	**103**	**102**	**4**	**4**	**3**	**3**	**23**	**368,889**	**301,554**	**54,342**	**12,322**	**671**	**16,757**

แผนการให้บริการประชาชนของสำนักงานที่ดิน ประจำปีงบประมาณ พ.ศ. 2562
จังหวัดประจวบคีรีขันธ์

สำนักงานที่ดิน จังหวัด/สาขา/อำเภอ	3. เป้าหมายการให้บริการ					4. เป้าหมายการจัดเก็บรายได้ (บาท)				
	ด้านทะเบียนที่ดิน (ราย)	ด้านรังวัดที่ดิน (ราย)	ด้านวิชาการ (เรื่อง)	ด้านออกเอกสารสิทธิ (ราย)	ดูแลรักษาหลักฐานทางทะเบียนที่ดิน (แปลง)	ค่าธรรมเนียมจดทะเบียนสิทธิและนิติกรรม		จัดเก็บรายได้เข้ารัฐในรูปภาษีเงินได้หัก ณ ที่จ่าย	เก็บรายได้เข้ารัฐในรูปภาษีธุรกิจเฉพาะ	จัดเก็บรายได้เข้ารัฐในรูปอากรแสตมป์
						รายได้เข้ารัฐ	รายได้ส่งองค์กรปกครองส่วนท้องถิ่น			
สจ. ประจวบคีรีขันธ์	16,380	1,740	2,429	1,000	115,705	1,585,600	76,421,750	63,985,550	33,611,780	15,326,350
สข. หัวหิน	29,770	1,640	28	2,500	97,342	2,072,200	201,427,430	169,963,870	205,917,990	35,541,960
สข. บางสะพาน	9,240	780	0	500	56,070	584,710	23,322,810	14,763,840	10,543,840	5,108,140
สข. ปราณบุรี	18,800	1,300	6	700	79,375	1,019,110	74,314,300	60,865,000	54,143,860	13,770,400
สอ. กุยบุรี	410	30	0	0	6,562	25,680	2,583,520	3,304,430	1,627,530	664,010
สอ. ทับสะแก	1,330	30	0	0	4,731	25,390	1,688,750	1,052,090	981,220	301,200
สอ. บางสะพานน้อย	440	0	4	0	2,253	5,190	347,990	146,090	835,880	55,750
สอ. สามร้อยยอด	750	20	0	0	6,851	38,770	3,125,660	2,583,910	1,253,270	598,400
รวม	**77,120**	**5,540**	**2,467**	**4,700**	**368,889**	**5,356,650**	**383,232,210**	**316,664,780**	**308,915,370**	**71,366,210**

แผนการให้บริการประชาชนของสำนักงานที่ดิน ประจำปีงบประมาณ พ.ศ. 2562
จังหวัดปราจีนบุรี

สำนักงานที่ดิน จังหวัด/สาขา/อำเภอ	1. อัตรากำลังเจ้าหน้าที่									2. ปริมาณเอกสารสิทธิ (แปลง)					
	รวม		1.1 ข้าราชการ		1.2 ลูกจ้างประจำ		1.3 พนักงานราชการ		การจ้าง						
	ตามกรอบ	ปฏิบัติงานจริง	ตามกรอบ	ปฏิบัติงานจริง	ตามกรอบ	ปฏิบัติงานจริง	ตามกรอบ	ปฏิบัติงานจริง	เหมาบริการ	รวม	โฉนด	น.ส.3ก	น.ส.3	ใบจอง	อาคารชุด
สจ. ปราจีนบุรี	51	46	46	41	4	4	1	1	8	189,482	184,093	1,529	3,860	0	374
สข. กบินทร์บุรี	31	30	30	29	0	1	1	0	6	100,499	92,394	6,411	1,694	0	288
สอ. นาดี	2	2	2	2	0	0	0	0	2	5,031	0	4,517	514	0	0
สอ. บ้านสร้าง	1	1	1	1	0	0	0	0	0	1,229	0	524	705	0	0
สอ. ประจันตคาม	3	3	2	2	1	1	0	0	0	3,296	0	2,667	622	7	0
สอ. ศรีมหาโพธิ	2	1	2	1	0	0	0	0	1	3,984	0	2,874	811	299	0
สอ. ศรีมโหสถ	1	1	1	1	0	0	0	0	0	658	0	428	190	40	0
รวม	**91**	**84**	**84**	**77**	**5**	**6**	**2**	**1**	**17**	**304,179**	**276,487**	**18,950**	**8,396**	**346**	**662**

แผนการให้บริการประชาชนของสำนักงานที่ดิน ประจำปีงบประมาณ พ.ศ. 2562
จังหวัดปราจีนบุรี

สำนักงานที่ดิน จังหวัด/สาขา/อำเภอ	3. เป้าหมายการให้บริการ					4. เป้าหมายการจัดเก็บรายได้ (บาท)				
	ด้านทะเบียนที่ดิน (ราย)	ด้านรังวัดที่ดิน (ราย)	ด้านวิชาการ (เรื่อง)	ด้านออกเอกสารสิทธิ (ราย)	ดูแลรักษาหลักฐานทางทะเบียนที่ดิน (แปลง)	ค่าธรรมเนียมจดทะเบียนสิทธิและนิติกรรม		จัดเก็บรายได้เข้ารัฐในรูปภาษีเงินได้หัก ณ ที่จ่าย	เก็บรายได้เข้ารัฐในรูปภาษีธุรกิจเฉพาะ	จัดเก็บรายได้เข้ารัฐในรูปอากรแสตมป์
						รายได้เข้ารัฐ	รายได้ส่งองค์กรปกครองส่วนท้องถิ่น			
สจ. ปราจีนบุรี	31,150	2,930	605	1,000	189,482	2,969,590	168,608,840	95,409,280	144,552,370	20,546,060
สข. กบินทร์บุรี	13,200	1,600	26	900	100,499	1,503,780	57,505,810	33,423,610	52,562,140	9,163,630
สอ. นาดี	2,940	30	96	0	5,031	48,460	1,247,320	883,340	349,280	280,820
สอ. บ้านสร้าง	3,040	0	0	0	1,229	12,880	284,520	238,900	16,190	76,090
สอ. ประจันตคาม	2,690	0	0	0	3,296	49,160	577,090	532,650	234,520	139,800
สอ. ศรีมหาโพธิ	3,570	10	0	0	3,984	39,240	4,081,980	1,529,580	2,356,600	355,660
สอ. ศรีมโหสถ	2,770	0	0	0	658	11,270	216,480	169,110	69,690	40,740
รวม	**59,360**	**4,570**	**727**	**1,900**	**304,179**	**4,634,380**	**232,522,040**	**132,186,470**	**200,140,790**	**30,602,800**

แผนการให้บริการประชาชนของสำนักงานที่ดิน ประจำปีงบประมาณ พ.ศ. 2562
จังหวัดพระนครศรีอยุธยา

สำนักงานที่ดิน จังหวัด/สาขา/อำเภอ	1. อัตรากำลังเจ้าหน้าที่									2. ปริมาณเอกสารสิทธิ (แปลง)					
	รวม		1.1 ข้าราชการ		1.2 ลูกจ้างประจำ		1.3 พนักงานราชการ		การจ้าง						
	ตามกรอบ	ปฏิบัติงานจริง	ตามกรอบ	ปฏิบัติงานจริง	ตามกรอบ	ปฏิบัติงานจริง	ตามกรอบ	ปฏิบัติงานจริง	เหมาบริการ	รวม	โฉนด	น.ส.3ก	น.ส.3	ใบจอง	อาคารชุด
สจ. พระนครศรีอยุธยา	48	45	39	39	6	4	3	2	4	134,165	133,997	0	168	0	967
สข. เสนา	23	24	22	22	1	2	0	0	4	89,655	89,319	0	336	0	59
สข. ท่าเรือ	20	18	18	16	2	2	0	0	6	60,864	60,850	0	14	0	0
สข. วังน้อย	28	24	27	23	1	1	0	0	4	139,124	139,123	0	1	0	3,152
สอ. ลาดบัวหลวง	1	1	1	1	0	0	0	0	0	149	0	0	149	0	0
สอ. นครหลวง	2	2	2	2	0	0	0	0	0	227	0	0	227	0	0
สอ. บางไทร	1	1	1	1	0	0	0	0	0	1,698	0	0	1,698	0	0
สอ. บางบาล	2	2	2	2	0	0	0	0	0	275	0	0	275	0	0
สอ. บางปะอิน	2	2	2	2	0	0	0	0	0	87	0	0	87	0	0
สอ. บางปะหัน	2	2	2	2	0	0	0	0	0	513	0	0	513	0	0
สอ. ผักไห่	2	2	2	2	0	0	0	0	0	302	0	0	302	0	0
สอ. ภาชี	1	1	1	1	0	0	0	0	0	2	0	0	2	0	0
สอ. บางซ้าย	2	2	2	2	0	0	0	0	0	88	0	0	88	0	0
สอ. อุทัย	2	2	2	2	0	0	0	0	0	82	0	0	82	0	0
สอ. มหาราช	1	0	1	0	0	0	0	0	0	120	0	0	120	0	0
สอ. บ้านแพรก	2	2	2	2	0	0	0	0	0	52	0	0	52	0	0
รวม	**139**	**130**	**126**	**119**	**10**	**9**	**3**	**2**	**18**	**427,403**	**423,289**	**0**	**4,114**	**0**	**4,178**

แผนการให้บริการประชาชนของสำนักงานที่ดิน ประจำปีงบประมาณ พ.ศ. 2562
จังหวัดพระนครศรีอยุธยา

สำนักงานที่ดิน จังหวัด/สาขา/อำเภอ	3. เป้าหมายการให้บริการ					4. เป้าหมายการจัดเก็บรายได้ (บาท)				
	ด้านทะเบียนที่ดิน (ราย)	ด้านรังวัดที่ดิน (ราย)	ด้านวิชาการ (เรื่อง)	ด้านออกเอกสารสิทธิ (ราย)	ดูแลรักษาหลักฐานทางทะเบียนที่ดิน (แปลง)	ค่าธรรมเนียมจดทะเบียนสิทธิและนิติกรรม		จัดเก็บรายได้เข้ารัฐในรูปภาษีเงินได้หัก ณ ที่จ่าย	เก็บรายได้เข้ารัฐในรูปภาษีธุรกิจเฉพาะ	จัดเก็บรายได้เข้ารัฐในรูปอากรแสตมป์
						รายได้เข้ารัฐ	รายได้ส่งองค์กรปกครองส่วนท้องถิ่น			
สจ. พระนครศรีอยุธยา	11,310	1,500	671	1,000	134,165	1,467,020	138,484,850	113,447,230	109,323,850	22,291,120
สข. เสนา	9,920	860	0	500	89,655	719,830	42,588,800	27,950,420	20,962,910	7,904,030
สข. ท่าเรือ	7,580	760	0	400	60,864	577,670	21,900,870	15,869,090	21,011,410	4,484,100
สข. วังน้อย	21,450	1,290	0	350	139,124	2,253,700	274,572,090	176,238,780	304,731,080	30,920,410
สอ. ลาดบัวหลวง	1,340	0	0	0	149	630	67,980	1,320	0	1,580
สอ. นครหลวง	650	0	0	0	227	1,980	240,160	56,010	38,730	34,650
สอ. บางไทร	1,040	0	0	0	1,698	1,260	101,060	70,910	147,970	19,380
สอ. บางบาล	780	0	0	0	275	2,750	122,800	93,860	20,040	40,350
สอ. บางปะอิน	1,520	0	0	0	87	4,160	639,960	396,130	434,500	167,860
สอ. บางปะหัน	1,280	0	0	0	513	1,750	392,690	20,850	2,690	20,320
สอ. ผักไห่	110	0	0	0	302	1,370	30,030	19,750	2,770	8,250
สอ. ภาชี	1,380	0	0	0	2	18,830	50,140	57,460	33,630	20,650
สอ. บางซ้าย	1,230	0	0	0	88	390	5,200	6,970	0	1,990
สอ. อุทัย	1,100	0	0	0	82	1,530	521,410	44,780	713,520	31,220
สอ. มหาราช	1,570	0	0	0	120	1,100	28,530	18,560	33,830	3,370
สอ. บ้านแพรก	1,290	0	0	0	52	660	7,650	3,480	0	3,070
รวม	**63,550**	**4,410**	**671**	**2,250**	**427,403**	**5,054,630**	**479,754,220**	**334,295,600**	**457,456,930**	**65,952,350**

แผนการให้บริการประชาชนของสำนักงานที่ดิน ประจำปีงบประมาณ พ.ศ. 2562
จังหวัดเพชรบุรี

สำนักงานที่ดิน จังหวัด/สาขา/อำเภอ	1. อัตรากำลังเจ้าหน้าที่									2. ปริมาณเอกสารสิทธิ (แปลง)					
	รวม		1.1 ข้าราชการ		1.2 ลูกจ้างประจำ		1.3 พนักงานราชการ		การจ้าง						
	ตามกรอบ	ปฏิบัติงานจริง	ตามกรอบ	ปฏิบัติงานจริง	ตามกรอบ	ปฏิบัติงานจริง	ตามกรอบ	ปฏิบัติงานจริง	เหมาบริการ	รวม	โฉนด	น.ส.3ก	น.ส.3	ใบจอง	อาคารชุด
สจ. เพชรบุรี	48	46	42	41	1	1	5	4	7	132,875	132,182	0	693	0	520
สข. ชะอำ	20	19	19	18	1	1	0	0	5	75,179	69,741	4,490	916	32	18,919
สข. ท่ายาง	19	18	19	17	0	1	0	0	7	84,644	80,480	3,063	1,101	0	612
สข. เขาย้อย	11	10	11	10	0	0	0	0	9	38,783	36,247	1,735	618	183	0
สอ. หนองหญ้าปล้อง	1	1	1	1	0	0	0	0	0	1,248	0	793	383	72	0
สอ. บ้านลาด	2	2	2	2	0	0	0	0	0	1,663	0	0	1,412	251	0
สอ. บ้านแหลม	2	1	2	1	0	0	0	0	0	2,138	0	1,410	723	5	0
สอ. แก่งกระจาน	2	2	2	2	0	0	0	0	0	1,917	0	1,500	417	0	0
รวม	**105**	**99**	**98**	**92**	**2**	**3**	**5**	**4**	**28**	**338,447**	**318,650**	**12,991**	**6,263**	**543**	**20,051**

แผนการให้บริการประชาชนของสำนักงานที่ดิน ประจำปีงบประมาณ พ.ศ. 2562
จังหวัดเพชรบุรี

สำนักงานที่ดิน จังหวัด/สาขา/อำเภอ	3. เป้าหมายการให้บริการ					4. เป้าหมายการจัดเก็บรายได้ (บาท)				
	ด้านทะเบียนที่ดิน (ราย)	ด้านรังวัดที่ดิน (ราย)	ด้านวิชาการ (เรื่อง)	ด้านออกเอกสารสิทธิ (ราย)	ดูแลรักษาหลักฐานทางทะเบียนที่ดิน (แปลง)	ค่าธรรมเนียมจดทะเบียนสิทธิและนิติกรรม		จัดเก็บรายได้เข้ารัฐในรูปภาษีเงินได้หัก ณ ที่จ่าย	เก็บรายได้เข้ารัฐในรูปภาษีธุรกิจเฉพาะ	จัดเก็บรายได้เข้ารัฐในรูปอากรแสตมป์
						รายได้เข้ารัฐ	รายได้ส่งองค์กรปกครองส่วนท้องถิ่น			
สจ. เพชรบุรี	19,580	1,930	151	1,200	132,875	1,805,840	76,147,390	44,975,090	37,155,260	13,398,220
สข. ชะอำ	14,980	1,270	1	2,000	75,179	2,404,540	186,949,100	164,892,490	251,441,470	16,992,840
สข. ท่ายาง	10,180	1,480	0	500	84,644	938,680	31,188,080	20,598,940	15,615,600	6,703,370
สข. เขาย้อย	9,410	790	0	400	38,783	474,280	21,877,030	14,151,790	12,637,130	4,175,560
สอ. หนองหญ้าปล้อง	2,860	0	0	0	1,248	4,800	374,300	300,460	294,050	149,950
สอ. บ้านลาด	2,580	0	0	0	1,663	16,550	794,760	536,310	593,760	109,550
สอ. บ้านแหลม	3,340	0	0	0	2,138	8,390	871,970	640,930	167,410	178,610
สอ. แก่งกระจาน	3,300	20	0	0	1,917	11,570	1,078,570	979,200	560,380	204,160
รวม	**66,230**	**5,490**	**152**	**4,100**	**338,447**	**5,664,650**	**319,281,200**	**247,075,210**	**318,465,060**	**41,912,260**

แผนการให้บริการประชาชนของสำนักงานที่ดิน ประจำปีงบประมาณ พ.ศ. 2562
จังหวัดราชบุรี

สำนักงานที่ดิน จังหวัด/สาขา/อำเภอ	1. อัตรากำลังเจ้าหน้าที่									2. ปริมาณเอกสารสิทธิ (แปลง)					
	รวม		1.1 ข้าราชการ		1.2 ลูกจ้างประจำ		1.3 พนักงานราชการ		การจ้าง						
	ตามกรอบ	ปฏิบัติงานจริง	ตามกรอบ	ปฏิบัติงานจริง	ตามกรอบ	ปฏิบัติงานจริง	ตามกรอบ	ปฏิบัติงานจริง	เหมาบริการ	รวม	โฉนด	น.ส.3ก	น.ส.3	ใบจอง	อาคารชุด
สจ. ราชบุรี	53	51	46	43	2	3	5	5	6	130,044	127,370	1,502	1,061	111	373
สข. บ้านโป่ง	24	24	23	23	1	1	0	0	6	91,082	86,913	2,383	1,786	0	0
สข. ปากท่อ	18	18	17	16	1	2	0	0	5	46,851	43,644	1,734	853	620	41
สข. จอมบึง	14	14	14	14	0	0	0	0	6	33,693	27,174	5,705	814	0	0
สข. โพธาราม	20	18	20	18	0	0	0	0	5	102,196	95,850	2,654	3,692	0	0
สข. สวนผึ้ง	2	2	2	2	0	0	0	0	5	14,664	8,183	5,015	425	1,041	0
สอ. วัดเพลง	2	2	2	2	0	0	0	0	0	452	0	307	145	0	0
สอ. ดำเนินสะดวก	2	2	2	2	0	0	0	0	0	1,691	0	882	809	0	0
สอ. บางแพ	2	2	2	2	0	0	0	0	0	21	0	0	21	0	0
สอ. บ้านคา	1	1	1	1	0	0	0	0	0	5,391	0	5,258	131	2	0
รวม	**138**	**134**	**129**	**123**	**4**	**6**	**5**	**5**	**33**	**426,085**	**389,134**	**25,440**	**9,737**	**1,774**	**414**

แผนการให้บริการประชาชนของสำนักงานที่ดิน ประจำปีงบประมาณ พ.ศ. 2562
จังหวัดราชบุรี

สำนักงานที่ดิน จังหวัด/สาขา/อำเภอ	3. เป้าหมายการให้บริการ					4. เป้าหมายการจัดเก็บรายได้ (บาท)				
	ด้านทะเบียนที่ดิน (ราย)	ด้านรังวัดที่ดิน (ราย)	ด้านวิชาการ (เรื่อง)	ด้านออกเอกสารสิทธิ (ราย)	ดูแลรักษาหลักฐานทางทะเบียนที่ดิน (แปลง)	ค่าธรรมเนียมจดทะเบียนสิทธิและนิติกรรม		จัดเก็บรายได้เข้ารัฐในรูปภาษีเงินได้หัก ณ ที่จ่าย	เก็บรายได้เข้ารัฐในรูปภาษีธุรกิจเฉพาะ	จัดเก็บรายได้เข้ารัฐในรูปอากรแสตมป์
						รายได้เข้ารัฐ	รายได้ส่งองค์กรปกครองส่วนท้องถิ่น			
สจ. ราชบุรี	19,780	1,800	270	1,100	130,044	1,455,270	114,814,470	72,550,110	55,984,820	18,012,290
สข. บ้านโป่ง	11,390	1,350	0	600	91,082	970,140	58,640,330	36,362,290	29,495,800	9,222,690
สข. ปากท่อ	7,680	730	0	400	46,851	404,710	20,066,060	10,722,580	9,942,180	3,906,560
สข. จอมบึง	10,490	340	0	400	33,693	383,000	15,571,070	9,683,840	12,325,390	3,231,600
สข. โพธาราม	16,870	1,620	0	200	102,196	950,680	58,031,880	35,737,700	27,439,570	10,079,600
สข. สวนผึ้ง	8,580	200	0	200	14,664	125,580	5,068,750	2,843,650	2,973,640	819,740
สอ. วัดเพลง	2,150	0	0	0	452	850	-	430	-	90
สอ. ดำเนินสะดวก	2,120	0	0	0	1,691	3,850	65,120	41,230	10,360	11,500
สอ. บางแพ	3,220	0	0	0	21	5,400	139,340	89,100	73,490	24,760
สอ. บ้านคา	290	90	0	0	5,391	29,070	1,326,490	803,170	1,095,300	331,870
รวม	**82,570**	**6,130**	**270**	**2,900**	**426,085**	**4,328,550**	**273,723,510**	**168,834,100**	**139,340,550**	**45,640,700**

แผนการให้บริการประชาชนของสำนักงานที่ดิน ประจำปีงบประมาณ พ.ศ. 2562
จังหวัดลพบุรี

สำนักงานที่ดิน จังหวัด/สาขา/อำเภอ	1. อัตรากำลังเจ้าหน้าที่									2. ปริมาณเอกสารสิทธิ (แปลง)					
	รวม		1.1 ข้าราชการ		1.2 ลูกจ้างประจำ		1.3 พนักงานราชการ		การจ้าง						
	ตามกรอบ	ปฏิบัติงานจริง	ตามกรอบ	ปฏิบัติงานจริง	ตามกรอบ	ปฏิบัติงานจริง	ตามกรอบ	ปฏิบัติงานจริง	เหมาบริการ	รวม	โฉนด	น.ส.3ก	น.ส.3	ใบจอง	อาคารชุด
สจ. ลพบุรี	49	50	41	41	4	5	4	4	6	134,365	112,459	0	21,906	0	256
สข. โคกสำโรง	21	21	20	20	1	1	0	0	9	44,085	41,517	1,157	1,411	0	0
สข. ชัยบาดาล	17	17	17	17	0	0	0	0	6	94,521	83,846	7,336	2,031	1,308	0
สข. บ้านหมี่	15	15	14	14	1	1	0	0	5	52,266	35,890	16,099	277	0	0
สข. พัฒนานิคม	10	9	10	9	0	0	0	0	5	33,304	32,086	1,170	48	0	0
สอ. ท่าวุ้ง	2	2	2	2	0	0	0	0	0	1,204	0	466	738	0	0
สอ. ท่าหลวง	1	1	1	1	0	0	0	0	0	2,592	0	2,436	147	9	0
สอ. สระโบสถ์	1	1	1	1	0	0	0	0	0	1,224	0	1,076	148	0	0
สอ. โคกเจริญ	2	2	2	2	0	0	0	0	0	648	0	603	2	43	0
สอ. ลำสนธิ	2	2	2	2	0	0	0	0	0	455	0	420	35	0	0
สอ. หนองม่วง	3	3	3	3	0	0	0	0	0	13,768	0	13,688	80	0	0
รวม	**123**	**123**	**113**	**112**	**6**	**7**	**4**	**4**	**31**	**378,432**	**305,798**	**44,451**	**26,823**	**1,360**	**256**

แผนการให้บริการประชาชนของสำนักงานที่ดิน ประจำปีงบประมาณ พ.ศ. 2562
จังหวัดลพบุรี

สำนักงานที่ดิน จังหวัด/สาขา/อำเภอ	3. เป้าหมายการให้บริการ					4. เป้าหมายการจัดเก็บรายได้ (บาท)				
	ด้านทะเบียนที่ดิน (ราย)	ด้านรังวัดที่ดิน (ราย)	ด้านวิชาการ (เรื่อง)	ด้านออกเอกสารสิทธิ (ราย)	ดูแลรักษาหลักฐานทางทะเบียนที่ดิน (แปลง)	ค่าธรรมเนียมจดทะเบียนสิทธิและนิติกรรม		จัดเก็บรายได้เข้ารัฐในรูปภาษีเงินได้หัก ณ ที่จ่าย	เก็บรายได้เข้ารัฐในรูปภาษีธุรกิจเฉพาะ	จัดเก็บรายได้เข้ารัฐในรูปอากรแสตมป์
						รายได้เข้ารัฐ	รายได้ส่งองค์กรปกครองส่วนท้องถิ่น			
สจ. ลพบุรี	18,280	1,200	331	400	134,365	1,372,670	64,095,750	38,403,750	27,492,630	9,842,090
สข. โคกสำโรง	10,200	900	0	200	44,085	735,380	22,544,770	11,537,310	7,943,200	4,141,770
สข. ชัยบาดาล	8,130	600	0	150	94,521	414,570	16,903,920	9,795,940	7,486,200	2,822,800
สข. บ้านหมี่	8,940	430	0	100	52,266	340,210	9,800,510	4,656,760	2,640,750	2,135,530
สข. พัฒนานิคม	5,990	400	0	100	33,304	349,650	21,951,710	11,338,220	13,787,210	3,042,270
สอ. ท่าวุ้ง	90	0	0	0	1,204	8,970	102,450	41,350	30,640	13,290
สอ. ท่าหลวง	3,410	20	0	0	2,592	6,160	257,580	187,620	51,020	67,530
สอ. สระโบสถ์	2,770	0	0	0	1,224	3,060	271,630	177,030	62,010	43,840
สอ. โคกเจริญ	5,110	0	0	0	648	14,470	79,640	19,540	21,180	13,180
สอ. ลำสนธิ	4,760	0	0	0	455	1,760	53,110	14,370	15,190	6,790
สอ. หนองม่วง	6,400	80	0	0	13,768	48,760	2,545,010	928,040	968,870	412,340
รวม	**74,080**	**3,630**	**331**	**950**	**378,432**	**3,295,660**	**138,606,080**	**77,099,930**	**60,498,900**	**22,541,430**

แผนการให้บริการประชาชนของสำนักงานที่ดิน ประจำปีงบประมาณ พ.ศ. 2562
จังหวัดสมุทรปราการ

สำนักงานที่ดิน จังหวัด/สาขา/อำเภอ	1. อัตรากำลังเจ้าหน้าที่									2. ปริมาณเอกสารสิทธิ (แปลง)					
	รวม		1.1 ข้าราชการ		1.2 ลูกจ้างประจำ		1.3 พนักงานราชการ		การจ้าง						
	ตามกรอบ	ปฏิบัติงานจริง	ตามกรอบ	ปฏิบัติงานจริง	ตามกรอบ	ปฏิบัติงานจริง	ตามกรอบ	ปฏิบัติงานจริง	เหมาบริการ	รวม	โฉนด	น.ส.3ก	น.ส.3	ใบจอง	อาคารชุด
สจ. สมุทรปราการ	48	43	39	35	2	1	7	7	4	207,755	207,598	0	157	0	51,212
สข. บางพลี	41	38	38	34	1	2	2	2	4	59,408	57,253	0	2,155	0	4,850
สข. พระประแดง	21	19	19	16	1	2	1	1	3	228,526	228,369	0	157	0	59,349
สข. พระสมุทรเจดีย์	13	13	13	12	0	1	0	0	2	58,014	57,925	0	89	0	8,478
สอ. บางบ่อ	1	1	1	1	0	0	0	0	0	1,006	0	0	1,006	0	0
รวม	**124**	**114**	**110**	**98**	**4**	**6**	**10**	**10**	**13**	**554,709**	**551,145**	**0**	**3,564**	**0**	**123,889**

แผนการให้บริการประชาชนของสำนักงานที่ดิน ประจำปีงบประมาณ พ.ศ. 2562
จังหวัดสมุทรปราการ

สำนักงานที่ดิน จังหวัด/สาขา/อำเภอ	3. เป้าหมายการให้บริการ					4. เป้าหมายการจัดเก็บรายได้ (บาท)				
	ด้านทะเบียนที่ดิน (ราย)	ด้านรังวัดที่ดิน (ราย)	ด้านวิชาการ (เรื่อง)	ด้านออกเอกสารสิทธิ (ราย)	ดูแลรักษาหลักฐานทางทะเบียนที่ดิน (แปลง)	ค่าธรรมเนียมจดทะเบียนสิทธิและนิติกรรม		จัดเก็บรายได้เข้ารัฐในรูปภาษีเงินได้หัก ณ ที่จ่าย	เก็บรายได้เข้ารัฐในรูปภาษีธุรกิจเฉพาะ	จัดเก็บรายได้เข้ารัฐในรูปอากรแสตมป์
						รายได้เข้ารัฐ	รายได้ส่งองค์กรปกครองส่วนท้องถิ่น			
สจ. สมุทรปราการ	34,720	1,130	859	800	207,755	6,702,810	712,677,850	546,234,600	713,108,330	82,139,250
สข. บางพลี	41,760	2,480	0	850	59,408	6,939,740	1,209,311,260	1,248,453,780	1,488,947,020	150,085,030
สข. พระประแดง	10,680	570	1	500	228,526	1,279,670	172,730,080	158,899,080	187,431,700	19,499,860
สข. พระสมุทรเจดีย์	16,070	560	0	450	58,014	1,357,810	185,639,070	162,350,620	194,734,190	19,072,500
สอ. บางบ่อ	2,420	0	0	0	1,006	4,640	1,240,480	1,634,450	430,000	211,300
รวม	**105,650**	**4,740**	**860**	**2,600**	**554,709**	**16,284,670**	**2,281,598,740**	**2,117,572,530**	**2,584,651,240**	**271,007,940**

แผนการให้บริการประชาชนของสำนักงานที่ดิน ประจำปีงบประมาณ พ.ศ. 2562
จังหวัดสมุทรสงคราม

สำนักงานที่ดิน จังหวัด/สาขา/อำเภอ	1. อัตรากำลังเจ้าหน้าที่									2. ปริมาณเอกสารสิทธิ (แปลง)					
	รวม		1.1 ข้าราชการ		1.2 ลูกจ้างประจำ		1.3 พนักงานราชการ		การจ้าง						
	ตามกรอบ	ปฏิบัติงานจริง	ตามกรอบ	ปฏิบัติงานจริง	ตามกรอบ	ปฏิบัติงานจริง	ตามกรอบ	ปฏิบัติงานจริง	เหมาบริการ	รวม	โฉนด	น.ส.3ก	น.ส.3	ใบจอง	อาคารชุด
สจ. สมุทรสงคราม	32	31	30	26	0	4	2	1	3	90,401	90,167	0	234	0	763
สอ. บางคนที	1	1	1	1	0	0	0	0	0	0	0	0	0	0	0
สอ. อัมพวา	2	2	2	2	0	0	0	0	0	50	0	0	50	0	0
รวม	**35**	**34**	**33**	**29**	**0**	**4**	**2**	**1**	**3**	**90,451**	**90,167**	**0**	**284**	**0**	**763**

แผนการให้บริการประชาชนของสำนักงานที่ดิน ประจำปีงบประมาณ พ.ศ. 2562
จังหวัดสมุทรสงคราม

สำนักงานที่ดิน จังหวัด/สาขา/อำเภอ	3. เป้าหมายการให้บริการ					4. เป้าหมายการจัดเก็บรายได้ (บาท)				
	ด้านทะเบียนที่ดิน (ราย)	ด้านรังวัดที่ดิน (ราย)	ด้านวิชาการ (เรื่อง)	ด้านออกเอกสารสิทธิ (ราย)	ดูแลรักษาหลักฐานทางทะเบียนที่ดิน (แปลง)	ค่าธรรมเนียมจดทะเบียนสิทธิและนิติกรรม		จัดเก็บรายได้เข้ารัฐในรูปภาษีเงินได้หัก ณ ที่จ่าย	เก็บรายได้เข้ารัฐในรูปภาษีธุรกิจเฉพาะ	จัดเก็บรายได้เข้ารัฐในรูปอากรแสตมป์
						รายได้เข้ารัฐ	รายได้ส่งองค์กรปกครองส่วนท้องถิ่น			
สจ. สมุทรสงคราม	14,600	1,310	311	1,300	90,401	912,320	72,926,370	50,615,490	34,004,170	13,616,130
สอ. บางคณฑี	3,030	0	0	0	0	240	14,440	12,560	6,640	5,870
สอ. อัมพวา	4,570	0	0	0	50	1,040	55,280	37,090	30,920	14,860
รวม	**22,200**	**1,310**	**311**	**1,300**	**90,451**	**913,600**	**72,996,090**	**50,665,140**	**34,041,730**	**13,636,860**

แผนการให้บริการประชาชนของสำนักงานที่ดิน ประจำปีงบประมาณ พ.ศ. 2562
จังหวัดสมุทรสาคร

สำนักงานที่ดิน จังหวัด/สาขา/อำเภอ	1. อัตรากำลังเจ้าหน้าที่									2. ปริมาณเอกสารสิทธิ (แปลง)					
	รวม		1.1 ข้าราชการ		1.2 ลูกจ้างประจำ		1.3 พนักงานราชการ		การจ้าง						
	ตามกรอบ	ปฏิบัติงานจริง	ตามกรอบ	ปฏิบัติงานจริง	ตามกรอบ	ปฏิบัติงานจริง	ตามกรอบ	ปฏิบัติงานจริง	เหมาบริการ	รวม	โฉนด	น.ส.3ก	น.ส.3	ใบจอง	อาคารชุด
สจ. สมุทรสาคร	42	38	38	34	0	0	4	4	5	136,659	135,629	0	851	179	12,030
สข. กระทุ่มแบน	23	23	21	21	2	2	0	0	3	76,672	76,672	0	0	0	6,129
สข. บ้านแพ้ว	18	18	18	17	0	1	0	0	5	41,545	41,434	0	111	0	0
รวม	**83**	**79**	**77**	**72**	**2**	**3**	**4**	**4**	**13**	**254,876**	**253,735**	**0**	**962**	**179**	**18,159**

แผนการให้บริการประชาชนของสำนักงานที่ดิน ประจำปีงบประมาณ พ.ศ. 2562
จังหวัดสมุทรสาคร

สำนักงานที่ดิน จังหวัด/สาขา/อำเภอ	3. เป้าหมายการให้บริการ					4. เป้าหมายการจัดเก็บรายได้ (บาท)				
	ด้านทะเบียนที่ดิน (ราย)	ด้านรังวัดที่ดิน (ราย)	ด้านวิชาการ (เรื่อง)	ด้านออกเอกสารสิทธิ (ราย)	ดูแลรักษาหลักฐานทางทะเบียนที่ดิน (แปลง)	ค่าธรรมเนียมจดทะเบียนสิทธิและนิติกรรม		จัดเก็บรายได้เข้ารัฐในรูปภาษีเงินได้หัก ณ ที่จ่าย	เก็บรายได้เข้ารัฐในรูปภาษีธุรกิจเฉพาะ	จัดเก็บรายได้เข้ารัฐในรูปอากรแสตมป์
						รายได้เข้ารัฐ	รายได้ส่งองค์กรปกครองส่วนท้องถิ่น			
สจ. สมุทรสาคร	20,430	1,230	270	1,100	136,659	3,099,710	462,055,850	378,177,170	462,187,030	52,560,710
สข. กระทุ่มแบน	15,930	780	0	1,200	76,672	1,576,300	230,207,900	197,104,560	158,081,950	30,289,060
สข. บ้านแพ้ว	9,640	790	3	1,100	41,545	639,910	34,412,950	25,287,320	16,229,720	7,628,260
รวม	**46,000**	**2,800**	**273**	**3,400**	**254,876**	**5,315,920**	**726,676,700**	**600,569,050**	**636,498,700**	**90,478,030**

แผนการให้บริการประชาชนของสำนักงานที่ดิน ประจำปีงบประมาณ พ.ศ. 2562
จังหวัดสระแก้ว

สำนักงานที่ดิน จังหวัด/สาขา/อำเภอ	1. อัตรากำลังเจ้าหน้าที่									2. ปริมาณเอกสารสิทธิ (แปลง)					
	รวม		1.1 ข้าราชการ		1.2 ลูกจ้างประจำ		1.3 พนักงานราชการ		การจ้าง						
	ตามกรอบ	ปฏิบัติงานจริง	ตามกรอบ	ปฏิบัติงานจริง	ตามกรอบ	ปฏิบัติงานจริง	ตามกรอบ	ปฏิบัติงานจริง	เหมาบริการ	รวม	โฉนด	น.ส.3ก	น.ส.3	ใบจอง	อาคารชุด
สจ. สระแก้ว	31	30	29	27	1	2	1	1	9	60,098	56,406	1,893	1,799	0	0
สข. อรัญประเทศ	14	12	14	12	0	0	0	0	10	62,398	58,122	2,384	1,088	804	0
สอ. คลองหาด	1	1	1	1	0	0	0	0	0	3	0	0	3	0	0
สอ. ตาพระยา	1	1	1	1	0	0	0	0	0	1,814	0	1,342	189	283	0
สอ. วังน้ำเย็น	1	1	1	1	0	0	0	0	0	45	0	0	45	0	0
สอ. วัฒนานคร	2	2	2	2	0	0	0	0	1	7,840	0	5,978	1,148	714	0
สอ. โคกสูง	2	2	2	2	0	0	0	0	0	3,526	0	2,871	267	388	0
สอ. วังสมบูรณ์	1	1	1	1	0	0	0	0	0	26	0	0	26	0	0
รวม	**53**	**50**	**51**	**47**	**1**	**2**	**1**	**1**	**20**	**135,750**	**114,528**	**14,468**	**4,565**	**2,189**	**0**

แผนการให้บริการประชาชนของสำนักงานที่ดิน ประจำปีงบประมาณ พ.ศ. 2562
จังหวัดสระแก้ว

สำนักงานที่ดิน จังหวัด/สาขา/อำเภอ	3. เป้าหมายการให้บริการ					4. เป้าหมายการจัดเก็บรายได้ (บาท)				
	ด้านทะเบียนที่ดิน (ราย)	ด้านรังวัดที่ดิน (ราย)	ด้านวิชาการ (เรื่อง)	ด้านออกเอกสารสิทธิ (ราย)	ดูแลรักษาหลักฐานทางทะเบียนที่ดิน (แปลง)	ค่าธรรมเนียมจดทะเบียนสิทธิและนิติกรรม		จัดเก็บรายได้เข้ารัฐในรูปภาษีเงินได้หัก ณ ที่จ่าย	เก็บรายได้เข้ารัฐในรูปภาษีธุรกิจเฉพาะ	จัดเก็บรายได้เข้ารัฐในรูปอากรแสตมป์
						รายได้เข้ารัฐ	รายได้ส่งองค์กรปกครองส่วนท้องถิ่น			
สจ. สระแก้ว	18,030	1,010	344	500	60,098	913,210	41,549,390	26,247,510	24,151,790	7,245,670
สข. อรัญประเทศ	15,790	1,560	9	700	62,398	998,240	38,451,180	16,674,040	35,820,000	9,878,830
สอ. คลองหาด	6,480	0	0	0	3	1,870	8,530	12,520	-	2,510
สอ. ตาพระยา	5,640	0	0	0	1,814	86,860	343,420	129,530	159,130	62,510
สอ. วังน้ำเย็น	8,270	0	0	0	45	2,900	61,940	70,880	-	17,770
สอ. วัฒนานคร	7,110	0	0	0	7,840	24,920	2,829,510	2,164,210	2,137,100	681,010
สอ. โคกสูง	3,470	10	0	0	3,526	11,980	900,400	574,550	439,860	215,270
สอ. วังสมบูรณ์	6,240	0	0	0	26	1,400	9,940	2,480	-	40
รวม	**71,030**	**2,580**	**353**	**1,200**	**135,750**	**2,041,380**	**84,154,310**	**45,875,720**	**62,707,880**	**18,103,610**

แผนการให้บริการประชาชนของสำนักงานที่ดิน ประจำปีงบประมาณ พ.ศ. 2562
จังหวัดสระบุรี

สำนักงานที่ดิน จังหวัด/สาขา/อำเภอ	1. อัตรากำลังเจ้าหน้าที่									2. ปริมาณเอกสารสิทธิ (แปลง)					
	รวม		1.1 ข้าราชการ		1.2 ลูกจ้างประจำ		1.3 พนักงานราชการ		การจ้าง						
	ตามกรอบ	ปฏิบัติงานจริง	ตามกรอบ	ปฏิบัติงานจริง	ตามกรอบ	ปฏิบัติงานจริง	ตามกรอบ	ปฏิบัติงานจริง	เหมาบริการ	รวม	โฉนด	น.ส.3ก	น.ส.3	ใบจอง	อาคารชุด
สจ. สระบุรี	46	45	39	38	4	4	3	3	7	112,150	111,498	0	652	0	361
สข. แก่งคอย	23	21	20	18	2	2	1	1	3	91,461	86,323	4,277	679	182	398
สข. หนองแค	22	20	21	19	1	1	0	0	5	72,082	71,293	0	789	0	933
สข. พระพุทธบาท	17	16	17	16	0	0	0	0	7	69,998	68,152	492	1,354	0	0
สอ. วิหารแดง	1	1	1	1	0	0	0	0	0	2,190	0	597	1,593	0	0
สอ. หนองแซง	1	1	1	1	0	0	0	0	0	0	0	0	0	0	0
สอ. บ้านหม้อ	1	1	1	1	0	0	0	0	0	1,069	0	0	1,069	0	0
สอ. ดอนพุด	1	1	1	1	0	0	0	0	0	46	0	0	46	0	0
สอ. หนองโดน	1	1	1	1	0	0	0	0	0	216	0	0	216	0	0
สอ. เสาไห้	1	0	1	0	0	0	0	0	0	274	0	0	211	63	0
สอ. มวกเหล็ก	2	2	2	2	0	0	0	0	1	2,721	0	2,328	358	35	0
สอ. วังม่วง	2	2	2	2	0	0	0	0	0	1,966	0	1,909	57	0	0
รวม	**118**	**111**	**107**	**100**	**7**	**7**	**4**	**4**	**23**	**354,173**	**337,266**	**9,603**	**7,024**	**280**	**1,692**

แผนการให้บริการประชาชนของสำนักงานที่ดิน ประจำปีงบประมาณ พ.ศ. 2562
จังหวัดสระบุรี

สำนักงานที่ดิน จังหวัด/สาขา/อำเภอ	3. เป้าหมายการให้บริการ					4. เป้าหมายการจัดเก็บรายได้ (บาท)				
	ด้านทะเบียนที่ดิน (ราย)	ด้านรังวัดที่ดิน (ราย)	ด้านวิชาการ (เรื่อง)	ด้านออกเอกสารสิทธิ (ราย)	ดูแลรักษาหลักฐานทางทะเบียนที่ดิน (แปลง)	ค่าธรรมเนียมจดทะเบียนสิทธิและนิติกรรม		จัดเก็บรายได้เข้ารัฐในรูปภาษีเงินได้หัก ณ ที่จ่าย	เก็บรายได้เข้ารัฐในรูปภาษีธุรกิจเฉพาะ	จัดเก็บรายได้เข้ารัฐในรูปอากรแสตมป์
						รายได้เข้ารัฐ	รายได้ส่งองค์กรปกครองส่วนท้องถิ่น			
สจ. สระบุรี	12,160	1,500	206	800	112,150	1,735,510	89,143,440	62,454,340	58,852,880	13,353,050
สข. แก่งคอย	18,730	1,100	4	400	91,461	1,121,870	64,195,410	39,920,470	41,273,150	10,468,130
สข. หนองแค	13,940	950	0	200	72,082	987,400	72,478,110	54,472,710	62,423,570	10,296,880
สข. พระพุทธบาท	12,680	850	0	100	69,998	796,570	27,812,090	17,134,300	13,852,460	4,666,560
สอ. วิหารแดง	1,040	0	0	0	2,190	11,420	348,020	306,510	35,380	66,770
สอ. หนองแซง	0	0	0	0	0	860	10	2,180	-	1,330
สอ. บ้านหม้อ	300	0	2	0	1,069	11,390	154,610	101,500	190,720	11,540
สอ. ดอนพุด	230	0	72	0	46	8,290	3,360	-	-	1,350
สอ. หนองโดน	300	0	0	0	216	8,860	72,650	11,450	3,740	1,420
สอ. เสาไห้	150	0	468	0	274	9,690	52,610	82,790	2,150	23,140
สอ. มวกเหล็ก	600	10	0	0	2,721	29,390	1,471,850	1,690,910	568,470	235,860
สอ. วังม่วง	890	0	4	0	1,966	16,640	491,310	649,670	168,300	111,260
รวม	**61,020**	**4,410**	**756**	**1,500**	**354,173**	**4,737,890**	**256,223,470**	**176,826,830**	**177,370,820**	**39,237,290**

แผนการให้บริการประชาชนของสำนักงานที่ดิน ประจำปีงบประมาณ พ.ศ. 2562
จังหวัดสิงห์บุรี

สำนักงานที่ดิน จังหวัด/สาขา/อำเภอ	1. อัตรากำลังเจ้าหน้าที่									2. ปริมาณเอกสารสิทธิ (แปลง)					
	รวม		1.1 ข้าราชการ		1.2 ลูกจ้างประจำ		1.3 พนักงานราชการ		การจ้าง						
	ตามกรอบ	ปฏิบัติงานจริง	ตามกรอบ	ปฏิบัติงานจริง	ตามกรอบ	ปฏิบัติงานจริง	ตามกรอบ	ปฏิบัติงานจริง	เหมาบริการ	รวม	โฉนด	น.ส.3ก	น.ส.3	ใบจอง	อาคารชุด
สจ. สิงห์บุรี	40	39	35	33	4	5	1	1	7	122,694	120,482	554	1,658	0	0
สอ. บางระจัน	3	3	3	3	0	0	0	0	0	1,327	0	0	1,250	77	0
สอ. ค่ายบางระจัน	2	2	2	2	0	0	0	0	0	1,398	0	0	1,398	0	0
สอ. พรหมบุรี	2	2	2	2	0	0	0	0	0	682	0	0	682	0	0
สอ. ท่าช้าง	2	2	2	2	0	0	0	0	0	544	0	0	543	1	0
สอ. อินทร์บุรี	2	2	2	2	0	0	0	0	0	2,192	0	0	2,144	48	0
รวม	**51**	**50**	**46**	**44**	**4**	**5**	**1**	**1**	**7**	**128,837**	**120,482**	**554**	**7,675**	**126**	**0**

แผนการให้บริการประชาชนของสำนักงานที่ดิน ประจำปีงบประมาณ พ.ศ. 2562
จังหวัดสิงห์บุรี

สำนักงานที่ดิน จังหวัด/สาขา/อำเภอ	3. เป้าหมายการให้บริการ					4. เป้าหมายการจัดเก็บรายได้ (บาท)				
	ด้านทะเบียนที่ดิน (ราย)	ด้านรังวัดที่ดิน (ราย)	ด้านวิชาการ (เรื่อง)	ด้านออกเอกสารสิทธิ (ราย)	ดูแลรักษาหลักฐานทางทะเบียนที่ดิน (แปลง)	ค่าธรรมเนียมจดทะเบียนสิทธิและนิติกรรม		จัดเก็บรายได้เข้ารัฐในรูปภาษีเงินได้หัก ณ ที่จ่าย	เก็บรายได้เข้ารัฐในรูปภาษีธุรกิจเฉพาะ	จัดเก็บรายได้เข้ารัฐในรูปอากรแสตมป์
						รายได้เข้ารัฐ	รายได้ส่งองค์กรปกครองส่วนท้องถิ่น			
สจ. สิงห์บุรี	16,860	2,270	544	900	122,694	1,054,660	41,153,530	17,866,850	16,958,930	7,273,000
สอ. บางระจัน	4,930	0	0	0	1,327	2,810	60,440	14,200	-	10,890
สอ. ค่ายบางระจัน	4,400	0	0	0	1,398	1,970	94,000	19,280	-	21,850
สอ. พรหมบุรี	4,730	0	0	0	682	1,920	85,180	64,130	6,810	20,290
สอ. ท่าช้าง	4,700	0	0	0	544	2,560	12,090	6,530	-	10,570
สอ. อินทร์บุรี	5,010	0	0	0	2,192	5,020	194,060	77,970	35,770	54,500
รวม	**40,630**	**2,270**	**544**	**900**	**128,837**	**1,068,940**	**41,599,300**	**18,048,960**	**17,001,510**	**7,391,100**

แผนการให้บริการประชาชนของสำนักงานที่ดิน ประจำปีงบประมาณ พ.ศ. 2562
จังหวัดสุพรรณบุรี

สำนักงานที่ดิน จังหวัด/สาขา/อำเภอ	1. อัตรากำลังเจ้าหน้าที่									2. ปริมาณเอกสารสิทธิ (แปลง)					
	รวม		1.1 ข้าราชการ		1.2 ลูกจ้างประจำ		1.3 พนักงานราชการ		การจ้าง						
	ตามกรอบ	ปฏิบัติงานจริง	ตามกรอบ	ปฏิบัติงานจริง	ตามกรอบ	ปฏิบัติงานจริง	ตามกรอบ	ปฏิบัติงานจริง	เหมาบริการ	รวม	โฉนด	น.ส.3ก	น.ส.3	ใบจอง	อาคารชุด
สจ. สุพรรณบุรี	49	49	42	41	4	5	3	3	6	138,645	135,568	1,193	1,852	32	156
สข. สองพี่น้อง	20	20	19	19	1	1	0	0	5	58,316	55,464	1,688	1,164	0	0
สข. อู่ทอง	23	21	21	19	2	2	0	0	4	73,053	68,646	3,188	907	312	0
สข. เดิมบางนางบวช	21	20	20	19	1	1	0	0	4	64,308	60,988	1,498	1,822	0	0
สข. สามชุก	19	18	18	17	1	1	0	0	5	63,434	60,378	856	2,200	0	0
สข. ศรีประจันต์	19	17	18	16	0	0	1	1	4	48,322	44,030	1,202	3,090	0	0
สข. ดอนเจดีย์	11	11	11	11	0	0	0	0	5	32,400	30,158	654	1,588	0	0
สอ. ด่านช้าง	1	1	1	1	0	0	0	0	0	406	0	0	406	0	0
สอ. บางปลาม้า	1	1	1	1	0	0	0	0	0	251	0	204	47	0	0
สอ. หนองหญ้าไซ	3	3	3	3	0	0	0	0	1	3,917	0	3,209	704	4	0
รวม	**167**	**161**	**154**	**147**	**9**	**10**	**4**	**4**	**34**	**483,052**	**455,232**	**13,692**	**13,781**	**348**	**156**

แผนการให้บริการประชาชนของสำนักงานที่ดิน ประจำปีงบประมาณ พ.ศ. 2562
จังหวัดสุพรรณบุรี

สำนักงานที่ดิน จังหวัด/สาขา/อำเภอ	3. เป้าหมายการให้บริการ					4. เป้าหมายการจัดเก็บรายได้ (บาท)				
	ด้านทะเบียนที่ดิน (ราย)	ด้านรังวัดที่ดิน (ราย)	ด้านวิชาการ (เรื่อง)	ด้านออกเอกสารสิทธิ (ราย)	ดูแลรักษาหลักฐานทางทะเบียนที่ดิน (แปลง)	ค่าธรรมเนียมจดทะเบียนสิทธิและนิติกรรม		จัดเก็บรายได้เข้ารัฐในรูปภาษีเงินได้หัก ณ ที่จ่าย	เก็บรายได้เข้ารัฐในรูปภาษีธุรกิจเฉพาะ	จัดเก็บรายได้เข้ารัฐในรูปอากรแสตมป์
						รายได้เข้ารัฐ	รายได้ส่งองค์กรปกครองส่วนท้องถิ่น			
สจ. สุพรรณบุรี	13,650	1,430	522	600	138,645	1,541,580	66,807,970	40,790,500	32,575,320	12,512,870
สข. สองพี่น้อง	10,720	880	0	400	58,316	545,860	25,148,400	16,132,140	7,953,990	5,600,690
สข. อู่ทอง	14,520	1,070	0	300	73,053	753,800	24,627,140	15,131,240	11,720,260	5,224,690
สข. เดิมบางนางบวช	12,200	810	1	100	64,308	508,830	14,329,990	7,633,390	5,508,440	3,404,770
สข. สามชุก	11,040	830	2	100	63,434	507,610	18,486,740	9,774,410	5,758,800	4,370,470
สข. ศรีประจันต์	5,700	610	14	100	48,322	339,470	11,319,160	6,667,640	4,382,470	2,485,130
สข. ดอนเจดีย์	10,770	550	4	100	32,400	335,510	12,643,240	7,527,580	4,713,800	2,542,260
สอ. ด่านช้าง	4,050	0	0	0	406	1,750	24,720	10,880	6,100	6,630
สอ. บางปลาม้า	1,130	0	0	0	251	2,570	89,290	54,750	102,740	10,810
สอ. หนองหญ้าไซ	5,190	10	1	0	3,917	18,620	618,740	228,930	262,740	134,440
รวม	**88,970**	**6,190**	**544**	**1,700**	**483,052**	**4,555,600**	**174,095,390**	**103,951,460**	**72,984,660**	**36,292,760**

แผนการให้บริการประชาชนของสำนักงานที่ดิน ประจำปีงบประมาณ พ.ศ. 2562
จังหวัดอ่างทอง

สำนักงานที่ดิน จังหวัด/สาขา/อำเภอ	1. อัตรากำลังเจ้าหน้าที่									2. ปริมาณเอกสารสิทธิ (แปลง)					
	รวม		1.1 ข้าราชการ		1.2 ลูกจ้างประจำ		1.3 พนักงานราชการ		การจ้าง						
	ตามกรอบ	ปฏิบัติงานจริง	ตามกรอบ	ปฏิบัติงานจริง	ตามกรอบ	ปฏิบัติงานจริง	ตามกรอบ	ปฏิบัติงานจริง	เหมาบริการ	รวม	โฉนด	น.ส.3ก	น.ส.3	ใบจอง	อาคารชุด
สจ. อ่างทอง	46	41	38	33	7	7	1	1	5	160,668	160,374	0	294	0	0
สอ. ป่าโมก	1	1	1	1	0	0	0	0	0	418	0	0	418	0	0
สอ. โพธิ์ทอง	2	1	2	1	0	0	0	0	0	594	0	0	594	0	0
สอ. แสวงหา	2	1	2	1	0	0	0	0	0	936	0	0	936	0	0
สอ. วิเศษชัยชาญ	2	2	2	2	0	0	0	0	0	2,462	0	0	2,462	0	0
สอ. สามโก้	2	2	2	2	0	0	0	0	0	567	0	0	567	0	0
สอ. ไชโย	1	1	1	1	0	0	0	0	0	643	0	0	643	0	0
รวม	**56**	**49**	**48**	**41**	**7**	**7**	**1**	**1**	**5**	**166,288**	**160,374**	**0**	**5,914**	**0**	**0**

แผนการให้บริการประชาชนของสำนักงานที่ดิน ประจำปีงบประมาณ พ.ศ. 2562
จังหวัดอ่างทอง

สำนักงานที่ดิน จังหวัด/สาขา/อำเภอ	3. เป้าหมายการให้บริการ					4. เป้าหมายการจัดเก็บรายได้ (บาท)				
	ด้านทะเบียนที่ดิน (ราย)	ด้านรังวัดที่ดิน (ราย)	ด้านวิชาการ (เรื่อง)	ด้านออกเอกสารสิทธิ (ราย)	ดูแลรักษาหลักฐานทางทะเบียนที่ดิน (แปลง)	ค่าธรรมเนียมจดทะเบียนสิทธิและนิติกรรม		จัดเก็บรายได้เข้ารัฐในรูปภาษีเงินได้หัก ณ ที่จ่าย	เก็บรายได้เข้ารัฐในรูปภาษีธุรกิจเฉพาะ	จัดเก็บรายได้เข้ารัฐในรูปอากรแสตมป์
						รายได้เข้ารัฐ	รายได้ส่งองค์กรปกครองส่วนท้องถิ่น			
สจ. อ่างทอง	20,510	1,600	465	600	160,668	1,378,060	51,585,750	31,023,240	24,928,800	10,283,170
สอ. ป่าโมก	4,370	0	0	0	418	1,210	28,660	46,070	1,720	11,310
สอ. โพธิ์ทอง	4,540	0	0	0	594	1,400	92,340	25,800	0	15,890
สอ. แสวงหา	4,540	0	0	0	936	7,070	71,490	66,040	0	20,660
สอ. วิเศษชัยชาญ	4,270	0	0	0	2,462	2,100	7,860	8,240	0	3,680
สอ. สามโก้	4,540	0	0	0	567	1,080	13,490	5,310	17,670	2,680
สอ. ไชโย	4,280	0	0	0	643	1,330	487,450	400,360	1,276,920	3,820
รวม	**47,050**	**1,600**	**465**	**600**	**166,288**	**1,392,250**	**52,287,040**	**31,575,060**	**26,225,110**	**10,341,210**

ภาคตะวันออก

ตารางสรุปเป้าหมายการให้บริการและการจัดเก็บรายได้ ภาคตะวันออก

ลำดับ	สำนักงานที่ดิน จังหวัด/สาขา/ส่วนแยก/อำเภอ	เป้าหมายการให้บริการ						เป้าหมายการจัดเก็บรายได้ (บาท)					รวมรายได้
		ด้านทะเบียนที่ดิน (ราย)	ด้านรังวัดที่ดิน (ราย)	ด้านทะเบียน + รังวัด (ราย)	ด้านวิชาการ (เรื่อง)	ด้านออกเอกสารสิทธิ (ราย)	ดูแลรักษาหลักฐานทางทะเบียนที่ดิน (แปลง)	ค่าธรรมเนียมจดทะเบียนสิทธิและนิติกรรม		จัดเก็บรายได้เข้ารัฐในรูปภาษีเงินได้หัก ณ ที่จ่าย	เก็บรายได้เข้ารัฐในรูปภาษีธุรกิจเฉพาะ	จัดเก็บรายได้เข้ารัฐในรูปอากรแสตมป์	
								รายได้เข้ารัฐ	รายได้ส่งองค์กรปกครองส่วนท้องถิ่น				
1	จันทบุรี	41,720	4,430	46,150	457	640	263,846	3,068,500	172,393,710	100,536,850	106,358,640	32,103,800	414,461,500
2	ชลบุรี	160,550	10,400	170,950	318	14,500	904,405	23,513,240	2,287,521,000	1,468,472,700	2,846,833,820	276,328,560	6,902,669,320
3	ตราด	29,570	1,780	31,350	259	720	104,505	1,076,800	63,533,970	43,894,570	28,421,880	13,469,300	150,396,520
4	ระยอง	77,250	7,900	85,150	2,403	3,000	477,590	8,224,370	871,660,820	536,198,180	1,056,036,130	101,801,110	2,573,920,610
รวม		**309,090**	**24,510**	**333,600**	**3,437**	**18,860**	**1,750,345**	**35,882,910**	**3,395,109,500**	**2,149,102,300**	**4,037,650,470**	**423,702,770**	**10,041,447,950**

แผนการให้บริการประชาชนของสำนักงานที่ดิน ประจำปีงบประมาณ พ.ศ. 2562
จังหวัดจันทบุรี

สำนักงานที่ดิน จังหวัด/สาขา/อำเภอ	1. อัตรากำลังเจ้าหน้าที่									2. ปริมาณเอกสารสิทธิ (แปลง)					
	รวม		1.1 ข้าราชการ		1.2 ลูกจ้างประจำ		1.3 พนักงานราชการ		การจ้าง						
	ตามกรอบ	ปฏิบัติงานจริง	ตามกรอบ	ปฏิบัติงานจริง	ตามกรอบ	ปฏิบัติงานจริง	ตามกรอบ	ปฏิบัติงานจริง	เหมาบริการ	รวม	โฉนด	น.ส.3ก	น.ส.3	ใบจอง	อาคารชุด
สจ. จันทบุรี	37	34	32	29	4	4	1	1	6	70,698	69,327	622	703	46	763
สข. ท่าใหม่	22	22	20	20	2	2	0	0	4	75,737	71,534	2,978	864	361	0
สข. มะขาม	19	19	18	18	1	1	0	0	5	64,387	59,976	3,278	1,041	92	0
สข. ขลุง	12	10	11	10	0	0	1	0	6	30,243	26,436	3,033	600	174	0
สย. แหลมสิงห์	9	9	9	9	0	0	0	0	5	15,890	13,818	1,532	541	0	0
สอ. โป่งน้ำร้อน	1	1	1	1	0	0	0	0	0	2,527	0	1,702	226	600	0
สอ. สอยดาว	2	2	2	2	0	0	0	0	0	2,068	0	597	353	1,117	0
สอ. แก่งหางแมว	1	1	1	1	0	0	0	0	0	866	0	760	106	0	0
สอ. นายายอาม	1	1	1	1	0	0	0	0	0	1,429	0	1,091	338	0	0
					0		0								
รวม	**104**	**99**	**95**	**91**	0	**7**	**2**	**1**	**26**	**263,846**	**241,091**	**15,593**	**4,772**	**2,390**	**763**

แผนการให้บริการประชาชนของสำนักงานที่ดิน ประจำปีงบประมาณ พ.ศ. 2562
จังหวัดจันทบุรี

สำนักงานที่ดิน จังหวัด/สาขา/อำเภอ	3. เป้าหมายการให้บริการ					4. เป้าหมายการจัดเก็บรายได้ (บาท)				
	ด้านทะเบียนที่ดิน (ราย)	ด้านรังวัดที่ดิน (ราย)	ด้านวิชาการ (เรื่อง)	ด้านออกเอกสารสิทธิ (ราย)	ดูแลรักษาหลักฐานทางทะเบียนที่ดิน (แปลง)	ค่าธรรมเนียมจดทะเบียนสิทธิและนิติกรรม		จัดเก็บรายได้เข้ารัฐในรูปภาษีเงินได้หัก ณ ที่จ่าย	เก็บรายได้เข้ารัฐในรูปภาษีธุรกิจเฉพาะ	จัดเก็บรายได้เข้ารัฐในรูปอากรแสตมป์
						รายได้เข้ารัฐ	รายได้ส่งองค์กรปกครองส่วนท้องถิ่น			
สจ. จันทบุรี	8,390	1,130	402	150	70,698	1,178,050	76,423,450	42,608,220	51,775,110	11,007,160
สข. ท่าใหม่	14,220	1,360	33	180	75,737	663,340	37,509,540	21,615,290	15,467,220	8,058,670
สข. มะขาม	10,570	1,110	6	160	64,387	701,880	35,899,840	21,859,140	26,889,670	7,958,300
สข. ขลุง	4,480	540	16	100	30,243	339,740	13,920,260	8,887,210	6,960,090	3,197,120
สย. แหลมสิงห์	3,050	260	0	50	15,890	136,620	6,480,690	4,260,860	3,864,710	1,431,790
สอ. โป่งน้ำร้อน	640	30	0	0	2,527	18,990	1,079,380	666,370	693,470	275,790
สอ. สอยดาว	230	0	0	0	2,068	16,270	273,630	60,540	39,930	21,850
สอ. แก่งหางแมว	30	0	0	0	866	4,600	218,520	199,650	19,270	72,380
สอ. นายายอาม	110	0	0	0	1,429	9,010	588,400	379,570	649,170	80,740
รวม	**41,720**	**4,430**	**457**	**640**	**263,846**	**3,068,500**	**172,393,710**	**100,536,850**	**106,358,640**	**32,103,800**

แผนการให้บริการประชาชนของสำนักงานที่ดิน ประจำปีงบประมาณ พ.ศ. 2562
จังหวัดชลบุรี

สำนักงานที่ดิน จังหวัด/สาขา/อำเภอ	1. อัตรากำลังเจ้าหน้าที่									2. ปริมาณเอกสารสิทธิ (แปลง)					
	รวม		1.1 ข้าราชการ		1.2 ลูกจ้างประจำ		1.3 พนักงานราชการ		การจ้าง						
	ตามกรอบ	ปฏิบัติงานจริง	ตามกรอบ	ปฏิบัติงานจริง	ตามกรอบ	ปฏิบัติงานจริง	ตามกรอบ	ปฏิบัติงานจริง	เหมาบริการ	รวม	โฉนด	น.ส.3ก	น.ส.3	ใบจอง	อาคารชุด
สจ. ชลบุรี	67	65	59	58	4	4	4	3	5	229,627	229,189	0	438	0	30,064
สข. บางละมุง	52	49	49	46	0	0	3	3	4	207,831	192,876	8,658	6,296	1	89,213
สข. ศรีราชา	40	41	38	38	2	3	0	0	5	200,114	193,426	4,496	1,718	474	15,375
สข. พนัสนิคม	28	26	27	25	1	1	0	0	4	107,850	106,837	596	418	0	0
สข. สัตหีบ	24	22	22	21	2	1	0	0	3	82,460	68,108	12,794	1,557	0	13,688
สข. บ้านบึง	18	15	18	15	0	0	0	0	4	74,959	73,799	850	229	81	258
สอ. หนองใหญ่	1	1	1	1	0	0	0	0	0	586	0	539	30	17	0
สอ. พานทอง	1	1	1	1	0	0	0	0	0	172	0	0	172	0	0
สอ. เกาะสีชัง	1	1	1	1	0	0	0	0	0	0	0	0	0	0	0
สอ. บ่อทอง	1	1	1	1	0	0	0	0	0	806	0	467	36	303	0
รวม	**233**	**222**	**217**	**207**	**9**	**9**	**7**	**6**	**25**	**904,405**	**864,235**	**28,400**	**10,894**	**876**	**148,598**

แผนการให้บริการประชาชนของสำนักงานที่ดิน ประจำปีงบประมาณ พ.ศ. 2562
จังหวัดชลบุรี

สำนักงานที่ดิน จังหวัด/สาขา/อำเภอ	3. เป้าหมายการให้บริการ					4. เป้าหมายการจัดเก็บรายได้ (บาท)				
	ด้านทะเบียนที่ดิน (ราย)	ด้านรังวัดที่ดิน (ราย)	ด้านวิชาการ (เรื่อง)	ด้านออกเอกสารสิทธิ (ราย)	ดูแลรักษาหลักฐานทางทะเบียนที่ดิน (แปลง)	ค่าธรรมเนียมจดทะเบียนสิทธิและนิติกรรม		จัดเก็บรายได้เข้ารัฐในรูปภาษีเงินได้หัก ณ ที่จ่าย	เก็บรายได้เข้ารัฐในรูปภาษีธุรกิจเฉพาะ	จัดเก็บรายได้เข้ารัฐในรูปอากรแสตมป์
						รายได้เข้ารัฐ	รายได้ส่งองค์กรปกครองส่วนท้องถิ่น			
สจ. ชลบุรี	35,640	2,300	203	5,000	229,627	5,221,760	517,268,360	307,209,480	581,389,170	63,368,700
สข. บางละมุง	41,090	2,300	0	5,500	207,831	7,878,080	778,493,830	561,993,600	1,059,503,750	87,395,040
สข. ศรีราชา	37,580	2,300	2	1,000	200,114	6,068,610	596,302,580	330,503,660	740,224,310	61,985,920
สข. พนัสนิคม	12,400	1,460	103	2,500	107,850	1,275,800	86,600,380	49,247,580	52,074,800	15,254,990
สข. สัตหีบ	22,590	1,070	10	400	82,460	1,970,910	191,704,190	144,146,810	277,286,040	26,362,020
สข. บ้านบึง	9,880	970	0	100	74,959	1,082,390	114,249,720	73,747,880	132,685,010	21,587,360
สอ. หนองใหญ่	540	0	0	0	586	4,390	688,800	292,720	220,870	195,940
สอ. พานทอง	330	0	0	0	172	6,760	594,410	446,580	1,070,040	109,260
สอ. เกาะสีชัง	0	0	0	0	0	0	0	0	0	0
สอ. บ่อทอง	500	0	0	0	806	4,540	1,618,730	884,390	2,379,830	69,330
รวม	**160,550**	**10,400**	**318**	**14,500**	**904,405**	**23,513,240**	**2,287,521,000**	**1,468,472,700**	**2,846,833,820**	**276,328,560**

แผนการให้บริการประชาชนของสำนักงานที่ดิน ประจำปีงบประมาณ พ.ศ. 2562
จังหวัดตราด

สำนักงานที่ดิน จังหวัด/สาขา/อำเภอ	1. อัตรากำลังเจ้าหน้าที่									2. ปริมาณเอกสารสิทธิ (แปลง)					
	รวม		1.1 ข้าราชการ		1.2 ลูกจ้างประจำ		1.3 พนักงานราชการ		การจ้าง						
	ตามกรอบ	ปฏิบัติงานจริง	ตามกรอบ	ปฏิบัติงานจริง	ตามกรอบ	ปฏิบัติงานจริง	ตามกรอบ	ปฏิบัติงานจริง	เหมาบริการ	รวม	โฉนด	น.ส.3ก	น.ส.3	ใบจอง	อาคารชุด
สจ. ตราด	37	31	28	23	7	6	2	2	4	59,053	52,494	3,787	1,763	1,009	0
สย. เขาสมิง	8	8	8	8	0	0	0	0	6	29,240	26,564	1,904	342	430	0
สย. แหลมงอบ	9	10	9	9	0	1	0	0	5	14,191	12,163	1,606	313	108	44
สอ. คลองใหญ่	2	2	2	2	0	0	0	0	0	734	0	0	550	184	0
สอ. บ่อไร่	3	3	2	2	1	1	0	0	0	1,075	0	115	423	537	0
สอ. เกาะกูด	2	1	2	1	0	0	0	0	0	213	0	212	1	0	0
สอ. เกาะช้าง	2	2	2	2	0	0	0	0	0	0	0	0	0	0	0
รวม	**63**	**57**	**53**	**47**	**8**	**8**	**2**	**2**	**15**	**104,505**	**91,221**	**7,624**	**3,392**	**2,268**	**44**

แผนการให้บริการประชาชนของสำนักงานที่ดิน ประจำปีงบประมาณ พ.ศ. 2562
จังหวัดตราด

สำนักงานที่ดิน จังหวัด/สาขา/อำเภอ	3. เป้าหมายการให้บริการ					4. เป้าหมายการจัดเก็บรายได้ (บาท)				
	ด้านทะเบียนที่ดิน (ราย)	ด้านรังวัดที่ดิน (ราย)	ด้านวิชาการ (เรื่อง)	ด้านออกเอกสารสิทธิ (ราย)	ดูแลรักษาหลักฐานทางทะเบียนที่ดิน (แปลง)	ค่าธรรมเนียมจดทะเบียนสิทธิและนิติกรรม		จัดเก็บรายได้เข้ารัฐในรูปภาษีเงินได้หัก ณ ที่จ่าย	เก็บรายได้เข้ารัฐในรูปภาษีธุรกิจเฉพาะ	จัดเก็บรายได้เข้ารัฐในรูปอากรแสตมป์
						รายได้เข้ารัฐ	รายได้ส่งองค์กรปกครองส่วนท้องถิ่น			
สจ. ตราด	7,090	980	254	300	59,053	574,580	31,533,100	19,159,130	14,718,970	6,682,360
สย. เขาสมิง	4,470	510	0	200	29,240	291,690	17,129,580	11,613,000	5,503,850	3,760,300
สย. แหลมงอบ	6,930	290	0	220	14,190	184,900	13,291,850	10,800,890	6,232,480	2,789,160
สอ. คลองใหญ่	4,060	0	0	0	734	2,810	157,360	82,200	33,000	29,890
สอ. บ่อไร่	2,940	0	5	0	1,075	18,250	77,110	69,280	61,380	13,890
สอ. เกาะกูด	4,080	0	0	0	213	4,570	1,344,970	2,170,070	1,872,200	193,700
สอ. เกาะช้าง	0	0	0	0	0	0	0	0	0	0
รวม	**29,570**	**1,780**	**259**	**720**	**104,505**	**1,076,800**	**63,533,970**	**43,894,570**	**28,421,880**	**13,469,300**

แผนการให้บริการประชาชนของสำนักงานที่ดิน ประจำปีงบประมาณ พ.ศ. 2562
จังหวัดระยอง

สำนักงานที่ดิน จังหวัด/สาขา/อำเภอ	1. อัตรากำลังเจ้าหน้าที่									2. ปริมาณเอกสารสิทธิ (แปลง)					
	รวม		1.1 ข้าราชการ		1.2 ลูกจ้างประจำ		1.3 พนักงานราชการ		การจ้าง						
	ตามกรอบ	ปฏิบัติงานจริง	ตามกรอบ	ปฏิบัติงานจริง	ตามกรอบ	ปฏิบัติงานจริง	ตามกรอบ	ปฏิบัติงานจริง	เหมาบริการ	รวม	โฉนด	น.ส.3ก	น.ส.3	ใบจอง	อาคารชุด
สจ. ระยอง	52	52	47	47	2	2	3	3	3	179,766	168,236	8,392	3,138	0	11,719
สข. แกลง	28	25	25	23	3	2	0	0	3	111,639	103,568	5,934	2,136	0	1,171
สข. บ้านค่าย	23	21	21	18	2	3	0	0	2	94,088	86,847	3,725	3,516	0	132
สข. บ้านฉาง	14	14	14	14	0	0	0	0	5	43,791	39,785	2,686	1,320	0	1,898
สข. ปลวกแดง	15	13	15	13	0	0	0	0	4	48,050	43,865	2,910	1,275	0	1,864
สอ. วังจันทร์	1	1	1	1	0	0	0	0	0	256	0	244	13	0	0
รวม	**133**	**126**	**123**	**116**	**7**	**7**	**3**	**3**	**17**	**477,590**	**442,301**	**23,891**	**11,398**	**0**	**16,784**

แผนการให้บริการประชาชนของสำนักงานที่ดิน ประจำปีงบประมาณ พ.ศ. 2562
จังหวัดระยอง

สำนักงานที่ดิน จังหวัด/สาขา/อำเภอ	3. เป้าหมายการให้บริการ					4. เป้าหมายการจัดเก็บรายได้ (บาท)				
	ด้านทะเบียนที่ดิน (ราย)	ด้านรังวัดที่ดิน (ราย)	ด้านวิชาการ (เรื่อง)	ด้านออกเอกสารสิทธิ (ราย)	ดูแลรักษาหลักฐานทางทะเบียนที่ดิน (แปลง)	ค่าธรรมเนียมจดทะเบียนสิทธิและนิติกรรม		จัดเก็บรายได้เข้ารัฐในรูปภาษีเงินได้หัก ณ ที่จ่าย	เก็บรายได้เข้ารัฐในรูปภาษีธุรกิจเฉพาะ	จัดเก็บรายได้เข้ารัฐในรูปอากรแสตมป์
						รายได้เข้ารัฐ	รายได้ส่งองค์กรปกครองส่วนท้องถิ่น			
สจ. ระยอง	24,140	2,300	2,395	1,000	179,766	2,886,280	338,137,610	231,629,070	463,527,640	38,463,470
สข. แกลง	14,160	1,900	0	650	111,638	1,036,640	75,637,850	52,459,980	56,549,060	16,714,160
สข. บ้านค่าย	16,260	2,100	8	850	94,088	1,623,390	130,937,160	76,779,140	148,534,230	19,736,350
สข. ปลวกแดง	14,580	1,000	0	300	43,791	1,947,040	230,655,670	94,984,240	266,722,160	16,247,670
สข. บ้านฉาง	8,100	600	0	200	48,050	729,610	96,167,050	80,276,400	120,690,610	10,616,740
สอ. วังจันทร์	10	0	0	0	256	1,410	125,480	69,350	12,430	22,720
รวม	**77,250**	**7,900**	**2,403**	**3,000**	**477,590**	**8,224,370**	**871,660,820**	**536,198,180**	**1,056,036,130**	**101,801,110**

ภาคตะวันออกเฉียงเหนือ

ตารางสรุปเป้าหมายการให้บริการและการจัดเก็บรายได้ ภาคตะวันออกเฉียงเหนือ

ลำดับ	สำนักงานที่ดิน จังหวัด/สาขา/ส่วนแยก/อำเภอ	เป้าหมายการให้บริการ						เป้าหมายการจัดเก็บรายได้ (บาท)					รวมรายได้
		ด้านทะเบียนที่ดิน (ราย)	ด้านรังวัดที่ดิน (ราย)	ด้านทะเบียน + รังวัด (ราย)	ด้านวิชาการ (เรื่อง)	ด้านออกเอกสารสิทธิ (ราย)	ดูแลรักษาหลักฐานทางทะเบียนที่ดิน (แปลง)	ค่าธรรมเนียมจดทะเบียนสิทธิและนิติกรรม		จัดเก็บรายได้เข้ารัฐ ในรูปภาษีเงินได้หัก ณ ที่จ่าย	เก็บรายได้เข้ารัฐ ในรูปภาษีธุรกิจเฉพาะ	จัดเก็บรายได้เข้ารัฐในรูปอากรแสตมป์	
								รายได้เข้ารัฐ	รายได้ส่งองค์กรปกครองส่วนท้องถิ่น				
1	กาฬสินธุ์	139,960	6,940	146,900	1,806	1,170	561,533	5,937,830	124,864,430	61,061,340	33,968,140	24,739,190	250,570,930
2	ขอนแก่น	217,540	17,540	235,080	432	3,860	1,153,072	12,920,310	513,023,090	299,750,020	350,638,530	88,229,740	1,264,561,690
3	ชัยภูมิ	86,580	8,970	95,550	748	1,730	618,388	5,802,440	155,212,200	77,155,260	51,390,780	33,708,900	323,269,580
4	นครพนม	81,290	4,530	85,820	235	1,200	489,197	4,900,310	106,375,350	50,968,940	39,027,650	21,556,820	222,829,070
5	นครราชสีมา	339,880	23,520	363,400	1,770	5,610	1,579,110	18,446,860	723,654,530	449,951,230	570,601,510	128,573,390	1,891,227,520
6	บึงกาฬ	37,540	2,410	39,950	36	900	136,959	1,514,990	47,873,270	23,287,190	16,164,210	8,962,490	97,802,150
7	บุรีรัมย์	107,430	12,270	119,700	822	4,300	765,230	8,320,710	184,512,790	86,791,750	77,463,190	36,825,250	393,913,690
8	มหาสารคาม	142,160	8,890	151,050	238	2,900	704,068	7,539,870	203,474,180	106,005,600	77,644,660	41,695,040	436,359,350
9	มุกดาหาร	43,240	2,550	45,790	7,012	1,500	187,051	1,882,280	48,411,850	20,845,710	24,936,780	8,701,370	104,777,990
10	ยโสธร	60,690	4,630	65,320	1,059	1,610	414,148	3,498,760	76,712,220	33,193,900	20,675,490	14,487,320	148,567,690
11	ร้อยเอ็ด	165,600	12,780	178,380	3,201	5,620	932,541	8,112,080	202,962,850	98,318,490	64,665,170	41,950,930	416,009,520
12	เลย	56,810	3,970	60,780	392	2,550	336,432	3,559,640	102,344,670	52,692,950	34,106,440	19,841,580	212,545,280
13	ศรีสะเกษ	163,410	11,690	175,100	746	2,950	800,908	7,147,430	132,760,530	49,909,400	42,828,470	27,523,990	260,169,820
14	สกลนคร	161,780	9,490	171,270	644	3,600	679,471	6,557,120	164,106,540	86,436,440	55,319,680	31,274,900	343,694,680
15	สุรินทร์	97,640	8,900	106,540	446	3,330	750,196	7,322,990	152,431,760	65,573,330	49,097,790	31,435,180	305,861,050
16	หนองคาย	49,940	4,130	54,070	708	2,100	265,860	2,685,470	98,797,230	55,740,020	40,816,360	18,644,440	216,683,520
17	หนองบัวลำภู	43,610	3,500	47,110	88	900	196,566	2,360,770	61,789,770	27,537,220	18,396,700	11,437,010	121,521,470
18	อำนาจเจริญ	39,800	2,960	42,760	630	1,200	236,232	2,170,460	47,688,040	23,613,340	17,687,210	10,204,950	101,364,000
19	อุดรธานี	160,960	10,100	171,060	489	3,660	786,371	8,674,820	368,675,250	255,276,070	190,260,330	70,718,460	893,604,930
20	อุบลราชธานี	172,210	13,780	185,990	1,328	5,600	948,597	11,445,740	304,693,320	160,985,130	153,861,760	56,172,730	687,158,680
รวม		**2,368,070**	**173,550**	**2,541,620**	**22,830**	**56,290**	**12,541,930**	**130,800,880**	**3,820,363,870**	**2,085,093,330**	**1,929,550,850**	**726,683,680**	**8,692,492,610**

แผนการให้บริการประชาชนของสำนักงานที่ดิน ประจำปีงบประมาณ พ.ศ. 2562
จังหวัดกาฬสินธุ์

สำนักงานที่ดิน จังหวัด/สาขา/อำเภอ	1. อัตรากำลังเจ้าหน้าที่									2. ปริมาณเอกสารสิทธิ (แปลง)					
	รวม		1.1 ข้าราชการ		1.2 ลูกจ้างประจำ		1.3 พนักงานราชการ		การจ้าง						
	ตามกรอบ	ปฏิบัติงานจริง	ตามกรอบ	ปฏิบัติงานจริง	ตามกรอบ	ปฏิบัติงานจริง	ตามกรอบ	ปฏิบัติงานจริง	เหมาบริการ	รวม	โฉนด	น.ส.3ก	น.ส.3	ใบจอง	อาคารชุด
สจ. กาฬสินธุ์	41	38	36	33	3	3	2	2	9	112,333	100,555	7,008	4,770	0	0
สข. ยางตลาด	20	20	19	19	1	1	0	0	7	91,764	82,093	7,283	1,995	393	0
สข. กมลาไสย	18	17	18	17	0	0	0	0	6	86,478	80,981	3,898	1,599	0	0
สข. สมเด็จ	20	18	18	16	2	2	0	0	4	91,259	85,403	4,102	968	786	0
สข. กุฉินารายณ์	20	18	19	17	1	1	0	0	4	94,658	87,654	5,375	1,629	0	0
สข. หนองกุงศรี	20	20	18	18	1	1	1	1	5	62,166	58,775	3,058	333	0	0
สอ. นามน	2	2	2	2	0	0	0	0	0	2,402	0	1,630	772	0	0
สอ. ร่องคำ	1	1	1	1	0	0	0	0	0	1,130	0	968	162	0	0
สอ. เขาวง	2	2	2	2	0	0	0	0	1	1,176	0	711	465	0	0
สอ. ห้วยเม็ก	1	1	1	1	0	0	0	0	1	2,531	0	2,316	216	0	0
สอ. สหัสขันธ์	2	2	2	2	0	0	0	0	1	2,212	0	1,713	499	0	0
สอ. คำม่วง	2	2	2	2	0	0	0	0	1	3,961	0	3,179	782	0	0
สอ. ท่าคันโท	2	2	2	2	0	0	0	0	1	3,258	0	2,904	354	0	0
สอ. ห้วยผึ้ง	1	1	1	1	0	0	0	0	0	1,602	0	1,116	486	0	0
สอ. สามชัย	2	2	2	2	0	0	0	0	0	2,600	0	1,682	919	0	0
สอ. นาคู	2	2	2	2	0	0	0	0	0	2,001	0	1,487	514	0	0
รวม	**156**	**148**	**145**	**137**	**8**	**8**	**3**	**3**	**40**	**561,533**	**495,461**	**48,430**	**16,463**	**1,179**	**0**

แผนการให้บริการประชาชนของสำนักงานที่ดิน ประจำปีงบประมาณ พ.ศ. 2562
จังหวัดกาฬสินธุ์

สำนักงานที่ดิน จังหวัด/สาขา/อำเภอ	3. เป้าหมายการให้บริการ					4. เป้าหมายการจัดเก็บรายได้ (บาท)				
	ด้านทะเบียนที่ดิน (ราย)	ด้านรังวัดที่ดิน (ราย)	ด้านวิชาการ (เรื่อง)	ด้านออกเอกสารสิทธิ (ราย)	ดูแลรักษาหลักฐานทางทะเบียนที่ดิน (แปลง)	ค่าธรรมเนียมจดทะเบียนสิทธิและนิติกรรม		จัดเก็บรายได้เข้ารัฐในรูปภาษีเงินได้หัก ณ ที่จ่าย	เก็บรายได้เข้ารัฐในรูปภาษีธุรกิจเฉพาะ	จัดเก็บรายได้เข้ารัฐในรูปอากรแสตมป์
						รายได้เข้ารัฐ	รายได้ส่งองค์กรปกครองส่วนท้องถิ่น			
สจ. กาฬสินธุ์	19,990	1,850	254	300	112,333	1,373,160	40,400,160	23,003,800	11,590,340	7,457,860
สข. ยางตลาด	19,170	1,300	0	250	91,764	917,590	17,865,980	8,434,590	4,933,040	3,574,390
สข. กมลาไสย	18,710	1,450	1,552	300	86,478	826,860	14,720,210	6,078,130	4,499,730	3,183,190
สข. สมเด็จ	15,060	1,200	0	100	91,259	910,540	17,599,930	6,688,430	3,861,670	3,380,790
สข. กุฉินารายณ์	11,470	900	0	150	94,658	1,131,100	17,519,370	7,859,010	4,624,420	3,680,480
สข. หนองกุงศรี	9,370	200	0	70	62,166	690,920	14,041,880	7,478,380	3,726,620	2,860,350
สอ. นามน	3,740	0	0	0	2,402	6,270	233,000	140,350	71,820	41,380
สอ. ร่องคำ	4,560	0	0	0	1,130	2,180	63,640	7,050	17,710	12,300
สอ. เขาวง	5,150	0	0	0	1,176	17,570	74,290	32,190	30,760	17,900
สอ. ห้วยเม็ก	3,630	0	0	0	2,531	11,300	346,640	135,490	37,980	66,780
สอ. สหัสขันธ์	4,080	0	0	0	2,212	4,210	128,330	83,810	60,610	23,380
สอ. คำม่วง	5,200	10	0	0	3,961	12,740	485,160	264,810	90,320	135,690
สอ. ท่าคันโท	5,190	20	0	0	3,258	17,920	855,850	567,740	359,270	182,360
สอ. ห้วยผึ้ง	5,710	0	0	0	1,602	4,630	166,150	123,220	15,750	41,100
สอ. สามชัย	4,170	10	0	0	2,600	7,640	290,450	139,580	45,180	58,170
สอ. นาคู	4,760	0	0	0	2,001	3,200	73,390	24,760	2,920	23,070
รวม	**139,960**	**6,940**	**1,806**	**1,170**	**561,533**	**5,937,830**	**124,864,430**	**61,061,340**	**33,968,140**	**24,739,190**

แผนการให้บริการประชาชนของสำนักงานที่ดิน ประจำปีงบประมาณ พ.ศ. 2562

จังหวัดขอนแก่น

สำนักงานที่ดิน จังหวัด/สาขา/อำเภอ	1. อัตรากำลังเจ้าหน้าที่									2. ปริมาณเอกสารสิทธิ (แปลง)					
	รวม		1.1 ข้าราชการ		1.2 ลูกจ้างประจำ		1.3 พนักงานราชการ		การจ้าง						
	ตามกรอบ	ปฏิบัติงานจริง	ตามกรอบ	ปฏิบัติงานจริง	ตามกรอบ	ปฏิบัติงานจริง	ตามกรอบ	ปฏิบัติงานจริง	เหมาบริการ	รวม	โฉนด	น.ส.3ก	น.ส.3	ใบจอง	อาคารชุด
สจ. ขอนแก่น	65	62	59	57	5	4	1	1	3	301,272	279,656	16,923	4,693	0	7,378
สข. พล	21	20	19	18	2	2	0	0	4	70,744	67,587	1,572	1,585	0	0
สข. บ้านไผ่	23	23	22	22	1	1	0	0	6	100,706	89,490	9,048	2,168	0	0
สข. ชุมแพ	23	22	21	21	2	1	0	0	4	104,673	92,889	9,162	2,622	0	0
สข. หนองสองห้อง	19	19	17	17	1	1	1	1	3	65,179	60,205	3,942	1,032	0	0
สข. หนองเรือ	19	19	16	16	3	3	0	0	3	63,903	59,521	3,610	772	0	0
สข. ภูเวียง	18	18	17	17	1	1	0	0	5	67,192	61,164	5,142	886	0	0
สข. น้ำพอง	22	21	20	19	2	2	0	0	3	87,436	81,855	3,453	2,128	0	0
สข. กระนวน	14	13	14	13	0	0	0	0	5	53,930	48,508	3,875	1,547	0	0
สข. มัญจาคีรี	16	14	15	13	1	1	0	0	6	58,542	52,525	3,223	1,244	1,550	0
สข. บ้านฝาง	11	13	11	11	0	2	0	0	6	36,291	32,920	2,985	386	0	0
สข. พระยืน	11	11	10	10	1	1	0	0	6	28,958	27,485	1,285	188	0	0
สข. สีชมพู	12	12	11	11	1	1	0	0	5	32,842	29,616	2,881	345	0	0
สข. แวงน้อย	9	7	9	7	0	0	0	0	6	29,484	28,385	788	311	0	0
สย. อุบลรัตน์	7	7	7	7	0	0	0	0	5	25,289	24,095	847	347	0	0
สอ. เปือยน้อย	2	2	1	1	1	1	0	0	0	1,319	0	1,244	75	0	0
สอ. แวงใหญ่	1	1	1	1	0	0	0	0	0	3,098	0	2,552	375	171	0
สอ. ชนบท	2	2	2	2	0	0	0	0	1	6,168	0	4,068	2,100	0	0
สอ. เขาสวนกวาง	2	1	2	1	0	0	0	0	0	2,519	0	2,098	421	0	0
สอ. ภูผาม่าน	2	1	2	1	0	0	0	0	0	1,605	0	1,467	138	0	0
สอ. ซำสูง	1	1	1	1	0	0	0	0	0	2,595	0	2,056	539	0	0
สอ. โคกโพธิ์ไชย	1	1	1	1	0	0	0	0	0	2,338	0	1,952	386	0	0
สอ. หนองนาคำ	1	1	1	1	0	0	0	0	0	1,396	0	1,277	119	0	0
สอ. บ้านแฮด	1	1	1	1	0	0	0	0	1	5,593	0	5,304	258	31	0
รวม	**303**	**292**	**280**	**269**	**21**	**21**	**2**	**2**	**72**	**1,153,072**	**1,035,901**	**90,754**	**24,665**	**1,752**	**7,378**

สำนักงานที่ดิน จังหวัด/สาขา/อำเภอ	1. อัตรากำลังเจ้าหน้าที่									2. ปริมาณเอกสารสิทธิ (แปลง)					
	รวม		1.1 ข้าราชการ		1.2 ลูกจ้างประจำ		1.3 พนักงานราชการ		การจ้าง เหมาบริการ						
	ตามกรอบ	ปฏิบัติงานจริง	ตามกรอบ	ปฏิบัติงานจริง	ตามกรอบ	ปฏิบัติงานจริง	ตามกรอบ	ปฏิบัติงานจริง		รวม	โฉนด	น.ส.3ก	น.ส.3	ใบจอง	อาคารชุด

แผนการให้บริการประชาชนของสำนักงานที่ดิน ประจำปีงบประมาณ พ.ศ. 2562

จังหวัดขอนแก่น

สำนักงานที่ดิน จังหวัด/สาขา/อำเภอ	3. เป้าหมายการให้บริการ					4. เป้าหมายการจัดเก็บรายได้ (บาท)				
	ด้านทะเบียนที่ดิน (ราย)	ด้านรังวัดที่ดิน (ราย)	ด้านวิชาการ (เรื่อง)	ด้านออกเอกสารสิทธิ (ราย)	ดูแลรักษาหลักฐานทางทะเบียนที่ดิน (แปลง)	ค่าธรรมเนียมจดทะเบียนสิทธิและนิติกรรม		จัดเก็บรายได้เข้ารัฐในรูปภาษีเงินได้หัก ณ ที่จ่าย	เก็บรายได้เข้ารัฐในรูปภาษีธุรกิจเฉพาะ	จัดเก็บรายได้เข้ารัฐในรูปอากรแสตมป์
						รายได้เข้ารัฐ	รายได้ส่งองค์กรปกครองส่วนท้องถิ่น			
สจ. ขอนแก่น	37,380	3,500	426	700	301,272	4,249,160	326,149,480	214,582,610	276,625,980	46,300,880
สข. พล	14,150	1,150	0	250	70,744	747,100	18,813,380	7,128,760	6,861,310	3,893,030
สข. บ้านไผ่	18,140	2,640	0	1,000	100,706	1,161,870	28,989,540	14,158,170	13,108,290	7,673,240
สข. ชุมแพ	16,880	1,700	0	300	104,673	1,011,990	32,758,510	14,773,650	15,058,770	5,724,290
สข. หนองสองห้อง	12,020	800	0	100	65,179	531,810	9,578,020	3,640,930	2,984,220	2,223,160
สข. หนองเรือ	10,700	980	0	60	63,903	670,930	12,185,040	5,938,250	4,865,090	3,138,420
สข. ภูเวียง	10,630	1,300	0	200	67,192	735,810	10,060,700	3,760,030	2,773,450	2,428,070
สข. น้ำพอง	14,940	1,000	0	250	87,436	893,870	22,721,320	11,049,360	12,329,940	4,505,790
สข. กระนวน	11,360	870	0	200	53,930	565,130	11,250,110	4,795,970	2,504,480	2,385,780
สข. มัญจาคีรี	10,030	770	3	220	58,542	519,030	9,542,950	4,241,130	2,535,750	2,118,690
สข. บ้านฝาง	7,610	770	2	230	36,291	460,830	6,052,320	3,364,960	3,585,960	1,590,090
สข. พระยืน	6,270	440	0	50	28,958	311,370	5,846,620	2,958,960	2,360,200	1,419,500
สข. สีชมพู	4,610	480	0	70	32,842	347,300	5,947,200	2,426,510	1,343,770	1,485,660
สข. แวงน้อย	6,560	400	1	30	29,484	248,900	3,971,280	1,923,740	1,088,270	1,087,220
สย. อุบลรัตน์	7,910	630	0	200	25,289	346,400	5,289,020	3,130,400	1,724,090	1,384,370
สอ. เปือยน้อย	2,360	0	0	0	1,319	2,470	95,150	21,480	8,030	16,980
สอ. แวงใหญ่	3,250	10	0	0	3,098	14,910	289,860	149,270	71,350	83,660
สอ. ชนบท	3,140	10	0	0	6,168	20,340	718,410	269,960	304,660	144,310
สอ. เขาสวนกวาง	2,460	10	0	0	2,519	14,050	423,070	282,270	58,000	115,740
สอ. ภูผาม่าน	3,690	10	0	0	1,605	8,300	155,100	80,300	41,750	47,100
สอ. ซำสูง	3,580	20	0	0	2,595	11,540	270,170	77,800	65,460	46,660
สอ. โคกโพธิ์ไชย	3,060	10	0	0	2,338	16,840	372,870	272,330	118,570	94,510
สอ. หนองนาคำ	3,910	0	0	0	1,396	3,500	199,430	108,110	31,140	48,240
สอ. บ้านแฮด	2,900	40	0	0	5,593	26,860	1,343,540	615,070	190,000	274,350
รวม	**217,540**	**17,540**	**432**	**3,860**	**1,153,072**	**12,920,310**	**513,023,090**	**299,750,020**	**350,638,530**	**88,229,740**

สำนักงานที่ดิน จังหวัด/สาขา/อำเภอ	3. เป้าหมายการให้บริการ					4. เป้าหมายการจัดเก็บรายได้ (บาท)				
	ด้านทะเบียนที่ดิน (ราย)	ด้านรังวัดที่ดิน (ราย)	ด้านวิชาการ (เรื่อง)	ด้านออกเอกสารสิทธิ (ราย)	ดูแลรักษาหลักฐานทางทะเบียนที่ดิน (แปลง)	ค่าธรรมเนียมจดทะเบียนสิทธิและนิติกรรม		จัดเก็บรายได้เข้ารัฐในรูปภาษีเงินได้หัก ณ ที่จ่าย	เก็บรายได้เข้ารัฐในรูปภาษีธุรกิจเฉพาะ	จัดเก็บรายได้เข้ารัฐในรูปอากรแสตมป์
						รายได้เข้ารัฐ	รายได้ส่งองค์กรปกครองส่วนท้องถิ่น			

แผนการให้บริการประชาชนของสำนักงานที่ดิน ประจำปีงบประมาณ พ.ศ. 2562
จังหวัดชัยภูมิ

สำนักงานที่ดิน จังหวัด/สาขา/อำเภอ	1. อัตรากำลังเจ้าหน้าที่									2. ปริมาณเอกสารสิทธิ (แปลง)					
	รวม		1.1 ข้าราชการ		1.2 ลูกจ้างประจำ		1.3 พนักงานราชการ		การจ้าง						
	ตามกรอบ	ปฏิบัติงานจริง	ตามกรอบ	ปฏิบัติงานจริง	ตามกรอบ	ปฏิบัติงานจริง	ตามกรอบ	ปฏิบัติงานจริง	เหมาบริการ	รวม	โฉนด	น.ส.3ก	น.ส.3	ใบจอง	อาคารชุด
สจ. ชัยภูมิ	42	39	36	34	4	3	2	2	5	152,050	141,955	6,226	3,869	0	0
สข. ภูเขียว	23	23	22	22	0	0	1	1	8	111,543	106,268	4,338	937	0	0
สข. จัตุรัส	21	17	21	17	0	0	0	0	8	95,533	90,944	3,638	951	0	0
สข. แก้งคร้อ	17	16	16	16	1	0	0	0	4	47,290	43,261	3,519	510	0	0
สข. คอนสวรรค์	14	13	13	12	1	1	0	0	7	46,661	42,684	2,968	1,009	0	0
สข. เกษตรสมบูรณ์	19	19	18	18	0	0	1	1	6	58,544	48,769	7,765	2,010	0	0
สข. บ้านเขว้า	12	12	11	10	1	2	0	0	3	50,475	48,464	1,628	375	8	0
สข. บำเหน็จณรงค์	12	12	12	11	0	1	0	0	7	42,239	39,271	2,229	731	8	0
สอ. ภักดีชุมพล	1	1	1	1	0	0	0	0	0	744	0	560	184	0	0
สอ. หนองบัวแดง	2	2	2	2	0	0	0	0	0	2,464	0	2,067	397	0	0
สอ. หนองบัวระเหว	1	1	1	1	0	0	0	0	0	2,006	0	1,794	212	0	0
สอ. เทพสถิต	1	1	1	1	0	0	0	0	0	2,142	0	2,072	70	0	0
สอ. บ้านแท่น	2	2	2	2	0	0	0	0	1	2,108	0	1,882	226	0	0
สอ. คอนสาร	1	1	1	1	0	0	0	0	1	2,144	0	1,677	467	0	0
สอ. เนินสง่า	2	2	2	2	0	0	0	0	0	2,445	0	2,236	209	0	0
รวม	**170**	**161**	**159**	**150**	**7**	**7**	**4**	**4**	**50**	**618,388**	**561,616**	**44,599**	**12,157**	**16**	**0**

แผนการให้บริการประชาชนของสำนักงานที่ดิน ประจำปีงบประมาณ พ.ศ. 2562
จังหวัดชัยภูมิ

สำนักงานที่ดิน จังหวัด/สาขา/อำเภอ	3. เป้าหมายการให้บริการ					4. เป้าหมายการจัดเก็บรายได้ (บาท)				
	ด้านทะเบียนที่ดิน (ราย)	ด้านรังวัดที่ดิน (ราย)	ด้านวิชาการ (เรื่อง)	ด้านออกเอกสารสิทธิ (ราย)	ดูแลรักษาหลักฐานทางทะเบียนที่ดิน (แปลง)	ค่าธรรมเนียมจดทะเบียนสิทธิและนิติกรรม		จัดเก็บรายได้เข้ารัฐในรูปภาษีเงินได้หัก ณ ที่จ่าย	เก็บรายได้เข้ารัฐในรูปภาษีธุรกิจเฉพาะ	จัดเก็บรายได้เข้ารัฐในรูปอากรแสตมป์
						รายได้เข้ารัฐ	รายได้ส่งองค์กรปกครองส่วนท้องถิ่น			
สจ. ชัยภูมิ	19,520	1,650	739	800	152,050	1,427,720	55,663,240	28,699,710	21,961,790	10,338,390
สข. ภูเขียว	17,380	2,490	0	300	111,543	1,288,100	30,354,040	15,319,560	8,195,600	7,105,540
สข. จัตุรัส	12,240	1,350	9	100	95,533	701,130	16,350,160	7,029,390	4,299,950	3,537,150
สข. แก้งคร้อ	6,130	700	0	100	47,290	435,410	13,376,510	7,243,920	5,003,670	3,042,020
สข. คอนสวรรค์	6,670	330	0	60	46,661	376,350	7,437,670	3,038,260	1,959,390	1,834,670
สข. เกษตรสมบูรณ์	6,690	1,020	0	150	58,544	579,390	11,204,030	5,313,030	3,325,020	3,104,780
สข. บ้านเขว้า	6,110	670	0	100	50,475	452,100	8,575,200	4,939,690	2,507,030	1,832,690
สข. บำเหน็จณรงค์	5,530	690	0	120	42,239	444,970	9,134,470	4,166,740	3,319,270	2,309,830
สอ. ภักดีชุมพล	0	0	0	0	744	1,300	0	0	0	0
สอ. หนองบัวแดง	1,610	20	0	0	2,464	18,440	766,200	444,760	239,170	183,830
สอ. หนองบัวระเหว	510	10	0	0	2,006	7,780	220,730	143,640	94,110	40,270
สอ. เทพสถิต	170	10	0	0	2,142	16,890	1,175,410	319,300	218,020	163,810
สอ. บ้านแท่น	1,070	0	0	0	2,108	18,590	250,280	176,180	109,280	49,860
สอ. คอนสาร	2,630	20	0	0	2,144	14,430	398,330	178,760	113,320	91,270
สอ. เนินสง่า	320	10	0	0	2,445	19,840	305,930	142,320	45,160	74,790
รวม	**86,580**	**8,970**	**748**	**1,730**	**618,388**	**5,802,440**	**155,212,200**	**77,155,260**	**51,390,780**	**33,708,900**

แผนการให้บริการประชาชนของสำนักงานที่ดิน ประจำปีงบประมาณ พ.ศ. 2562
จังหวัดนครพนม

สำนักงานที่ดิน จังหวัด/สาขา/อำเภอ	1. อัตรากำลังเจ้าหน้าที่									2. ปริมาณเอกสารสิทธิ (แปลง)					
	รวม		1.1 ข้าราชการ		1.2 ลูกจ้างประจำ		1.3 พนักงานราชการ		การจ้าง						
	ตามกรอบ	ปฏิบัติงานจริง	ตามกรอบ	ปฏิบัติงานจริง	ตามกรอบ	ปฏิบัติงานจริง	ตามกรอบ	ปฏิบัติงานจริง	เหมาบริการ	รวม	โฉนด	น.ส.3ก	น.ส.3	ใบจอง	อาคารชุด
สจ. นครพนม	36	32	30	28	3	3	3	1	6	129,184	124,531	2,425	2,228	0	0
สข. ธาตุพนม	19	19	19	19	0	0	0	0	5	62,791	55,783	4,810	1,371	827	0
สข. ศรีสงคราม	13	13	13	13	0	0	0	0	4	53,421	48,148	2,686	933	1,654	0
สข. ท่าอุเทน	14	12	14	12	0	0	0	0	5	60,042	55,277	4,084	681	0	0
สข. นาแก	17	14	17	14	0	0	0	0	5	74,181	63,344	8,673	2,164	0	0
สข. เรณูนคร	10	10	10	10	0	0	0	0	5	35,988	33,507	1,818	663	0	0
สย. บ้านแพง	7	7	7	7	0	0	0	0	4	23,123	19,450	3,496	177	0	0
สย. นาหว้า	6	6	6	6	0	0	0	0	7	36,516	33,710	2,111	502	193	0
สอ. ปลาปาก	2	2	2	2	0	0	0	0	1	3,122	0	1,973	996	153	0
สอ. โพนสวรรค์	2	2	2	2	0	0	0	0	1	5,955	0	4,984	363	608	0
สอ. นาทม	1	1	1	1	0	0	0	0	0	2,697	0	1,833	73	791	0
สอ. วังยาง	1	1	1	1	0	0	0	0	0	2,177	0	1,446	188	543	0
รวม	**128**	**119**	**122**	**115**	**3**	**3**	**3**	**1**	**43**	**489,197**	**433,750**	**40,339**	**10,339**	**4,769**	**0**

แผนการให้บริการประชาชนของสำนักงานที่ดิน ประจำปีงบประมาณ พ.ศ. 2562
จังหวัดนครพนม

สำนักงานที่ดิน จังหวัด/สาขา/อำเภอ	3. เป้าหมายการให้บริการ					4. เป้าหมายการจัดเก็บรายได้ (บาท)				
	ด้านทะเบียนที่ดิน (ราย)	ด้านรังวัดที่ดิน (ราย)	ด้านวิชาการ (เรื่อง)	ด้านออกเอกสารสิทธิ (ราย)	ดูแลรักษาหลักฐานทางทะเบียนที่ดิน (แปลง)	ค่าธรรมเนียมจดทะเบียนสิทธิและนิติกรรม		จัดเก็บรายได้เข้ารัฐในรูปภาษีเงินได้หัก ณ ที่จ่าย	เก็บรายได้เข้ารัฐในรูปภาษีธุรกิจเฉพาะ	จัดเก็บรายได้เข้ารัฐในรูปอากรแสตมป์
						รายได้เข้ารัฐ	รายได้ส่งองค์กรปกครองส่วนท้องถิ่น			
สจ. นครพนม	17,710	1,980	20	250	129,184	1,462,020	48,761,170	25,245,550	23,386,130	9,677,450
สข. ธาตุพนม	13,000	740	215	300	62,791	520,990	10,979,880	5,505,420	3,778,670	2,568,670
สข. ศรีสงคราม	3,920	200	0	100	53,421	367,700	6,681,770	3,560,830	1,345,060	1,439,720
สข. ท่าอุเทน	10,190	280	0	120	60,042	538,020	9,215,820	4,557,360	2,225,030	2,032,100
สข. นาแก	11,000	400	0	150	74,181	927,670	10,675,730	3,933,260	3,410,350	1,984,710
สข. เรณูนคร	9,680	70	0	100	35,988	389,100	6,519,090	2,307,030	1,628,630	1,304,930
สย. บ้านแพง	2,780	430	0	80	23,123	236,370	5,013,200	2,066,500	1,129,740	951,010
สย. นาหว้า	6,850	380	0	100	36,516	364,700	6,458,850	2,901,130	1,716,860	1,238,260
สอ. ปลาปาก	920	0	0	0	3,122	47,270	533,540	250,620	92,140	100,280
สอ. โพนสวรรค์	480	50	0	0	5,955	29,150	1,078,740	418,650	182,470	177,190
สอ. นาทม	4,670	0	0	0	2,697	11,300	337,870	181,880	102,300	63,780
สอ. วังยาง	90	0	0	0	2,177	6,020	119,690	40,710	30,270	18,720
รวม	**81,290**	**4,530**	**235**	**1,200**	**489,197**	**4,900,310**	**106,375,350**	**50,968,940**	**39,027,650**	**21,556,820**

แผนการให้บริการประชาชนของสำนักงานที่ดิน ประจำปีงบประมาณ พ.ศ. 2562
จังหวัดนครราชสีมา

สำนักงานที่ดิน จังหวัด/สาขา/อำเภอ	1. อัตรากำลังเจ้าหน้าที่									2. ปริมาณเอกสารสิทธิ (แปลง)					
	รวม		1.1 ข้าราชการ		1.2 ลูกจ้างประจำ		1.3 พนักงานราชการ		การจ้าง						
	ตามกรอบ	ปฏิบัติงานจริง	ตามกรอบ	ปฏิบัติงานจริง	ตามกรอบ	ปฏิบัติงานจริง	ตามกรอบ	ปฏิบัติงานจริง	เหมาบริการ	รวม	โฉนด	น.ส.3ก	น.ส.3	ใบจอง	อาคารชุด
สจ. นครราชสีมา	73	73	67	65	2	4	4	4	5	292,888	268,471	17,275	7,108	34	4,971
สข. ประทาย	17	15	16	14	1	1	0	0	5	74,587	70,936	2,804	847	0	0
สข. พิมาย	23	23	22	22	1	1	0	0	7	79,566	72,523	5,602	1,415	26	0
สข. โนนสูง	23	23	22	22	1	1	0	0	4	106,595	96,612	8,191	1,785	7	412
สข. โนนไทย	20	19	19	18	1	1	0	0	5	91,121	85,134	3,810	2,159	18	0
สข. โชคชัย	21	19	20	18	1	1	0	0	7	89,290	79,074	8,978	1,234	4	0
สข. คง	19	17	18	16	0	0	1	1	5	57,527	53,397	2,080	2,050	0	0
สข. บัวใหญ่	23	21	22	20	1	1	0	0	6	79,539	73,726	3,613	2,165	35	30
สข. สีคิ้ว	21	20	19	18	2	2	0	0	3	67,365	61,874	3,485	2,006	0	60
สข. ปากช่อง	30	29	29	28	0	0	1	1	7	97,054	79,992	14,475	2,364	223	856
สข. สูงเนิน	18	14	17	13	1	1	0	0	4	73,837	59,182	12,300	2,355	0	97
สข. จักราช	20	18	19	17	1	1	0	0	6	77,921	69,990	5,579	1,907	445	0
สข. ครบุรี	16	14	14	12	2	2	0	0	4	61,403	52,089	8,100	1,201	13	0
สข. ด่านขุนทด	24	22	22	20	2	2	0	0	4	84,826	78,995	2,808	3,023	0	0
สข. ปักธงชัย	25	24	24	23	1	1	0	0	6	94,722	72,240	19,870	2,612	0	48
สข. ชุมพวง	17	16	16	15	0	0	1	1	6	75,663	65,619	8,421	1,623	0	0
สข. ขามสะแกแสง	15	13	13	12	2	1	0	0	4	32,353	30,464	1,636	253	0	0
สข. ขามทะเลสอ	10	10	10	9	0	1	0	0	4	31,133	30,058	404	418	253	0
สอ. เสิงสาง	1	1	1	1	0	0	0	0	0	1,815	0	1,452	363	0	0
สอ. ห้วยแถลง	1	1	1	1	0	0	0	0	0	4,579	0	2,879	1,700	0	0
สอ. หนองบุญมาก	2	2	2	2	0	0	0	0	0	3,283	0	2,842	441	0	0
สอ. แก้งสนามนาง	1	1	1	1	0	0	0	0	1	1,614	0	1,189	425	0	0
สอ. โนนแดง	2	2	2	2	0	0	0	0	0	429	0	316	113	0	0
รวม	**422**	**397**	**396**	**369**	**19**	**21**	**7**	**7**	**93**	**1,579,110**	**1,400,376**	**138,109**	**39,567**	**1,058**	**6,474**

แผนการให้บริการประชาชนของสำนักงานที่ดิน ประจำปีงบประมาณ พ.ศ. 2562
จังหวัดนครราชสีมา

สำนักงานที่ดิน จังหวัด/สาขา/อำเภอ	3. เป้าหมายการให้บริการ					4. เป้าหมายการจัดเก็บรายได้ (บาท)				
	ด้านทะเบียนที่ดิน (ราย)	ด้านรังวัดที่ดิน (ราย)	ด้านวิชาการ (เรื่อง)	ด้านออกเอกสารสิทธิ (ราย)	ดูแลรักษาหลักฐานทางทะเบียนที่ดิน (แปลง)	ค่าธรรมเนียมจดทะเบียนสิทธิและนิติกรรม		จัดเก็บรายได้เข้ารัฐในรูปภาษีเงินได้หัก ณ ที่จ่าย	เก็บรายได้เข้ารัฐในรูปภาษีธุรกิจเฉพาะ	จัดเก็บรายได้เข้ารัฐในรูปอากรแสตมป์
						รายได้เข้ารัฐ	รายได้ส่งองค์กรปกครองส่วนท้องถิ่น			
สจ. นครราชสีมา	42,930	3,000	1,740	800	292,888	4,817,830	320,710,660	191,509,190	244,786,780	41,455,850
สข. ประทาย	16,330	1,340	0	500	74,587	676,940	11,150,660	3,855,110	3,387,840	2,933,850
สข. พิมาย	17,270	1,400	0	100	79,566	853,000	18,439,020	5,914,540	4,839,840	4,224,580
สข. โนนสูง	15,760	1,770	0	250	106,595	970,200	15,559,290	6,983,090	8,518,520	3,898,590
สข. โนนไทย	10,800	770	0	450	91,121	927,720	12,779,060	5,739,670	6,151,830	3,939,100
สข. โชคชัย	22,350	1,220	0	300	89,290	716,730	20,045,720	9,547,440	10,482,520	4,162,920
สข. คง	7,990	860	0	300	57,527	518,430	7,148,500	2,432,040	2,816,500	1,812,560
สข. บัวใหญ่	27,050	1,430	0	300	79,539	963,200	17,643,350	7,447,820	7,246,110	4,123,250
สข. สีคิ้ว	19,450	2,050	3	300	67,365	588,170	24,015,320	16,835,700	11,337,780	5,698,530
สข. ปากช่อง	17,620	2,230	15	900	97,054	2,265,260	159,434,800	142,206,220	217,581,800	29,650,190
สข. สูงเนิน	19,600	720	0	100	73,837	568,380	22,087,810	14,329,460	14,566,200	4,381,130
สข. จักราช	16,550	1,170	0	350	77,921	813,430	11,017,720	4,486,260	4,339,580	2,735,670
สข. ครบุรี	12,710	420	0	70	61,403	355,310	7,636,860	3,424,360	3,102,340	1,751,360
สข. ด่านขุนทด	27,450	1,730	0	300	84,826	1,095,940	22,668,340	10,098,980	8,424,590	5,755,820
สข. ปักธงชัย	18,400	1,480	0	200	94,722	939,740	26,451,370	12,637,890	13,661,420	5,228,100
สข. ชุมพวง	14,290	1,000	0	300	75,663	620,890	10,022,600	4,411,270	2,910,880	2,560,230
สข. ขามสะแกแสง	3,560	330	12	60	32,353	301,730	4,453,850	1,909,500	1,691,820	1,268,760
สข. ขามทะเลสอ	9,280	540	0	30	31,133	332,320	8,858,750	4,683,220	3,487,590	2,324,280
สอ. เสิงสาง	3,600	20	0	0	1,815	16,760	1,214,740	239,360	178,690	135,480
สอ. ห้วยแถลง	1,440	30	0	0	4,579	79,900	1,173,280	582,640	281,510	330,060
สอ. หนองบุญมาก	6,420	10	0	0	3,283	19,820	1,007,690	611,440	779,130	160,000
สอ. แก้งสนามนาง	7,550	0	0	0	1,614	4,630	120,460	58,910	22,530	39,620
สอ. โนนแดง	1,480	0	0	0	429	530	14,680	7,120	5,710	3,460
รวม	**339,880**	**23,520**	**1,770**	**5,610**	**1,579,110**	**18,446,860**	**723,654,530**	**449,951,230**	**570,601,510**	**128,573,390**

แผนการให้บริการประชาชนของสำนักงานที่ดิน ประจำปีงบประมาณ พ.ศ. 2562
จังหวัดบึงกาฬ

สำนักงานที่ดิน จังหวัด/สาขา/อำเภอ	1. อัตรากำลังเจ้าหน้าที่									2. ปริมาณเอกสารสิทธิ (แปลง)					
	รวม		1.1 ข้าราชการ		1.2 ลูกจ้างประจำ		1.3 พนักงานราชการ		การจ้าง						
	ตามกรอบ	ปฏิบัติงานจริง	ตามกรอบ	ปฏิบัติงานจริง	ตามกรอบ	ปฏิบัติงานจริง	ตามกรอบ	ปฏิบัติงานจริง	เหมาบริการ	รวม	โฉนด	น.ส.3ก	น.ส.3	ใบจอง	อาคารชุด
สจ. บึงกาฬ	28	24	26	22	0	0	2	2	10	74,545	68,613	2,842	608	2,482	0
สข. เซกา	12	11	12	11	0	0	0	0	5	45,412	39,697	3,650	853	1,212	0
สอ. อำเภอศรีวิไล	1	1	1	1	0	0	0	0	0	2,128	0	1,100	194	834	0
สอ. บุ่งคล้า	1	1	1	1	0	0	0	0	0	2,267	0	1,332	176	759	0
สอ. ปากคาด	1	1	1	1	0	0	0	0	0	2,465	0	1,651	147	667	0
สอ. โซ่พิสัย	2	2	2	2	0	0	0	0	1	4,448	0	2,111	389	1,948	0
สอ. พรเจริญ	1	1	1	1	0	0	0	0	0	3,062	0	1,470	262	1,330	0
สอ. บึงโขงหลง	1	1	1	1	0	0	0	0	0	2,632	0	1,406	297	929	0
รวม	**47**	**42**	**45**	**40**	**0**	**0**	**2**	**2**	**16**	**136,959**	**108,310**	**15,562**	**2,926**	**10,161**	**0**

แผนการให้บริการประชาชนของสำนักงานที่ดิน ประจำปีงบประมาณ พ.ศ. 2562
จังหวัดบึงกาฬ

สำนักงานที่ดิน จังหวัด/สาขา/อำเภอ	3. เป้าหมายการให้บริการ					4. เป้าหมายการจัดเก็บรายได้ (บาท)				
	ด้านทะเบียนที่ดิน (ราย)	ด้านรังวัดที่ดิน (ราย)	ด้านวิชาการ (เรื่อง)	ด้านออกเอกสารสิทธิ (ราย)	ดูแลรักษาหลักฐานทางทะเบียนที่ดิน (แปลง)	ค่าธรรมเนียมจดทะเบียนสิทธิและนิติกรรม		จัดเก็บรายได้เข้ารัฐในรูปภาษีเงินได้หัก ณ ที่จ่าย	เก็บรายได้เข้ารัฐในรูปภาษีธุรกิจเฉพาะ	จัดเก็บรายได้เข้ารัฐในรูปอากรแสตมป์
						รายได้เข้ารัฐ	รายได้ส่งองค์กรปกครองส่วนท้องถิ่น			
สจ. บึงกาฬ	15,130	1,760	35	600	74,545	956,120	30,326,390	14,873,880	12,398,560	5,516,630
สข. เซกา	8,270	630	0	300	45,412	490,960	13,973,230	6,733,230	2,796,120	2,799,340
สอ. อำเภอศรีวิไล	2,110	0	0	0	2,128	4,910	244,900	94,780	122,620	36,750
สอ. บุ่งคล้า	3,280	0	0	0	2,267	7,760	515,360	334,210	128,540	110,560
สอ. ปากคาด	290	10	0	0	2,465	10,730	1,005,940	332,130	210,330	159,220
สอ. โซ่พิสัย	4,090	10	0	0	4,448	25,640	1,102,660	532,260	353,830	180,540
สอ. พรเจริญ	2,920	0	0	0	3,062	8,050	301,680	196,930	81,540	78,520
สอ. บึงโขงหลง	1,450	0	1	0	2,632	10,820	403,110	189,770	72,670	80,930
รวม	**37,540**	**2,410**	**36**	**900**	**136,959**	**1,514,990**	**47,873,270**	**23,287,190**	**16,164,210**	**8,962,490**

แผนการให้บริการประชาชนของสำนักงานที่ดิน ประจำปีงบประมาณ พ.ศ. 2562
จังหวัดบุรีรัมย์

สำนักงานที่ดิน จังหวัด/สาขา/อำเภอ	1. อัตรากำลังเจ้าหน้าที่									2. ปริมาณเอกสารสิทธิ (แปลง)					
	รวม		1.1 ข้าราชการ		1.2 ลูกจ้างประจำ		1.3 พนักงานราชการ		การจ้าง						
	ตามกรอบ	ปฏิบัติงานจริง	ตามกรอบ	ปฏิบัติงานจริง	ตามกรอบ	ปฏิบัติงานจริง	ตามกรอบ	ปฏิบัติงานจริง	เหมาบริการ	รวม	โฉนด	น.ส.3ก	น.ส.3	ใบจอง	อาคารชุด
สจ. บุรีรัมย์	38	37	35	34	2	3	1	0	7	155,556	142,676	7,533	5,340	7	203
สข. กระสัง	19	19	17	17	0	0	2	2	5	77,429	68,942	5,897	2,590	0	0
สข. นางรอง	21	18	20	17	0	0	1	1	5	91,847	82,968	6,639	2,240	0	0
สข. ประโคนชัย	17	18	16	16	0	1	1	1	7	98,386	89,359	5,880	2,925	222	0
สข. สตึก	19	15	17	13	2	2	0		4	76,086	69,210	5,632	1,244	0	0
สข. พุทไธสง	21	18	18	16	3	2	0	0	3	92,284	85,694	4,807	1,670	113	0
สข. ลำปลายมาศ	19	17	19	17	0	0	0	0	7	92,006	79,629	9,555	2,822	0	0
สย. ละหานทราย	8	8	8	8	0	0	0	0	5	23,213	19,286	1,511	1,034	1,382	0
สย. คูเมือง	10	10	10	10	0	0	0	0	6	33,486	28,328	3,861	1,297	0	0
สอ. หนองกี่	2	2	2	2	0	0	0	0	0	7,249	0	6,783	466	0	0
สอ. บ้านกรวด	2	2	2	2	0	0	0	0	0	3,401	0	3,033	283	85	0
สอ. นาโพธิ์	1	1	1	1	0	0	0	0	0	1,441	0	988	367	86	0
สอ. ปะคำ	2	1	1	1	1	0	0	0	0	1,355	0	618	566	171	0
สอ. หนองหงส์	1	1	1	1	0	0	0	0	0	4,694	0	4,253	238	203	0
สอ. พลับพลาชัย	2	2	2	2	0	0	0	0	0	3,278	0	1,649	550	1,079	0
สอ. ห้วยราช	1	1	1	1	0	0	0	0	0	2,844	0	1,914	913	17	0
สอ. โนนดินแดง	2	2	2	2	0	0	0	0	0	269	0	144	125	0	0
สอ. เฉลิมพระเกียรติ	1	1	1	1	0	0	0	0	0	406	0	406	0	0	0
รวม	**186**	**173**	**173**	**161**	**8**	**8**	**5**	**4**	**49**	**765,230**	**666,092**	**71,103**	**24,670**	**3,365**	**203**

แผนการให้บริการประชาชนของสำนักงานที่ดิน ประจำปีงบประมาณ พ.ศ. 2562
จังหวัดบุรีรัมย์

สำนักงานที่ดิน จังหวัด/สาขา/อำเภอ	3. เป้าหมายการให้บริการ					4. เป้าหมายการจัดเก็บรายได้ (บาท)				
	ด้านทะเบียนที่ดิน (ราย)	ด้านรังวัดที่ดิน (ราย)	ด้านวิชาการ (เรื่อง)	ด้านออกเอกสารสิทธิ (ราย)	ดูแลรักษาหลักฐานทางทะเบียนที่ดิน (แปลง)	ค่าธรรมเนียมจดทะเบียนสิทธิและนิติกรรม		จัดเก็บรายได้เข้ารัฐในรูปภาษีเงินได้หัก ณ ที่จ่าย	เก็บรายได้เข้ารัฐในรูปภาษีธุรกิจเฉพาะ	จัดเก็บรายได้เข้ารัฐในรูปอากรแสตมป์
						รายได้เข้ารัฐ	รายได้ส่งองค์กรปกครองส่วนท้องถิ่น			
สจ. บุรีรัมย์	18,250	2,370	800	550	155,556	2,270,140	68,672,790	34,843,510	43,876,370	11,492,640
สข. กระสัง	7,940	940	0	700	77,429	710,810	9,490,630	4,738,660	2,902,700	2,365,050
สข. นางรอง	12,020	1,650	0	1,000	91,847	994,750	25,445,250	10,856,200	8,926,410	4,922,800
สข. ประโคนชัย	11,170	1,720	0	570	98,386	1,095,340	20,340,930	9,338,490	5,102,820	4,598,490
สข. สตึก	7,770	960	13	200	76,086	676,960	13,586,920	5,717,740	3,140,790	2,936,610
สข. พุทไธสง	13,770	1,140	0	250	92,284	716,330	11,963,290	4,813,540	3,141,540	3,038,420
สข. ลำปลายมาศ	13,500	2,160	0	750	92,006	962,790	19,300,700	9,362,680	5,706,410	4,369,400
สย. ละหานทราย	5,760	770	1	180	23,213	279,140	5,129,900	1,979,530	1,442,030	822,490
สย. คูเมือง	7,630	420	0	100	33,486	421,780	7,276,360	3,249,070	2,075,180	1,534,380
สอ. หนองกี่	1,000	90	0	0	7,249	64,940	1,516,420	928,340	617,260	317,470
สอ. บ้านกรวด	680	0	8	0	3,401	16,530	289,000	152,900	35,770	48,950
สอ. นาโพธิ์	1,420	0	0	0	1,441	11,130	88,140	30,790	13,830	27,030
สอ. ปะคำ	250	0	0	0	1,355	11,780	109,710	75,880	47,440	46,640
สอ. หนองหงส์	1,350	40	0	0	4,694	41,890	867,460	454,830	308,790	206,300
สอ. พลับพลาชัย	280	0	0	0	3,278	11,190	91,050	76,850	31,470	19,720
สอ. ห้วยราช	3,990	0	0	0	2,844	11,660	91,560	51,620	25,950	26,140
สอ. โนนดินแดง	280	0	0	0	269	9,600	40,120	7,310	11,000	11,130
สอ. เฉลิมพระเกียรติ	370	10	0	0	406	13,950	212,560	113,810	57,430	41,590
รวม	**107,430**	**12,270**	**822**	**4,300**	**765,230**	**8,320,710**	**184,512,790**	**86,791,750**	**77,463,190**	**36,825,250**

แผนการให้บริการประชาชนของสำนักงานที่ดิน ประจำปีงบประมาณ พ.ศ. 2562
จังหวัดมหาสารคาม

สำนักงานที่ดิน จังหวัด/สาขา/อำเภอ	1. อัตรากำลังเจ้าหน้าที่									2. ปริมาณเอกสารสิทธิ (แปลง)					
	รวม		1.1 ข้าราชการ		1.2 ลูกจ้างประจำ		1.3 พนักงานราชการ		การจ้าง						
	ตามกรอบ	ปฏิบัติงานจริง	ตามกรอบ	ปฏิบัติงานจริง	ตามกรอบ	ปฏิบัติงานจริง	ตามกรอบ	ปฏิบัติงานจริง	เหมาบริการ	รวม	โฉนด	น.ส.3ก	น.ส.3	ใบจอง	อาคารชุด
สจ. มหาสารคาม	42	41	37	36	4	4	1	1	6	125,272	119,640	3,012	2,620	0	800
สข. บรบือ	19	19	18	18	1	1	0	0	5	100,732	90,349	8,917	1,466	0	0
สข. เชียงยืน	16	16	14	14	2	2	0	0	4	59,734	49,535	9,677	522	0	0
สข. โกสุมพิสัย	21	20	19	18	2	2	0	0	5	85,915	73,177	9,325	3,413	0	0
สข. วาปีปทุม	19	19	18	18	1	1	0	0	5	106,013	98,792	6,104	1,117	0	0
สข. พยัคฆภูมิพิสัย	19	19	18	18	1	1	0	0	4	107,754	102,709	4,857	188	0	0
สข. กันทรวิชัย	15	14	15	14	0	0	0	0	4	60,096	53,023	5,284	1,789	0	419
สข. นาเชือก	12	10	11	9	1	1	0	0	4	52,118	46,011	4,827	1,280	0	183
สอ. แกดำ	2	2	2	2	0	0	0	0	0	1,465	0	932	533	0	0
สอ. นาดูน	2	2	2	2	0	0	0	0	1	3,207	0	2,616	591	0	0
สอ. ยางสีสุราช	1	0	1	0	0	0	0	0	1	1,762	0	1,147	615	0	0
รวม	**168**	**162**	**155**	**149**	**12**	**12**	**1**	**1**	**39**	**704,068**	**633,236**	**56,698**	**14,134**	**0**	**1,402**

แผนการให้บริการประชาชนของสำนักงานที่ดิน ประจำปีงบประมาณ พ.ศ. 2562
จังหวัดมหาสารคาม

สำนักงานที่ดิน จังหวัด/สาขา/อำเภอ	3. เป้าหมายการให้บริการ					4. เป้าหมายการจัดเก็บรายได้ (บาท)				
	ด้านทะเบียนที่ดิน (ราย)	ด้านรังวัดที่ดิน (ราย)	ด้านวิชาการ (เรื่อง)	ด้านออกเอกสารสิทธิ (ราย)	ดูแลรักษาหลักฐานทางทะเบียนที่ดิน (แปลง)	ค่าธรรมเนียมจดทะเบียนสิทธิและนิติกรรม		จัดเก็บรายได้เข้ารัฐในรูปภาษีเงินได้หัก ณ ที่จ่าย	เก็บรายได้เข้ารัฐในรูปภาษีธุรกิจเฉพาะ	จัดเก็บรายได้เข้ารัฐในรูปอากรแสตมป์
						รายได้เข้ารัฐ	รายได้ส่งองค์กรปกครองส่วนท้องถิ่น			
สจ. มหาสารคาม	30,860	1,650	190	700	125,272	1,615,240	64,813,660	37,193,030	32,161,240	11,395,400
สข. บรบือ	15,140	1,150	37	600	100,732	877,420	20,852,360	9,244,630	5,881,780	5,000,310
สข. เชียงยืน	13,830	930	1	350	59,734	663,460	17,700,550	9,632,470	5,192,000	3,846,160
สข. โกสุมพิสัย	15,250	1,230	2	500	85,915	853,930	18,873,470	8,916,770	6,706,930	4,329,750
สข. วาปีปทุม	17,030	1,470	1	200	106,013	1,187,280	21,610,280	9,558,610	4,494,770	5,150,820
สข. พยัคฆภูมิพิสัย	14,600	1,040	0	100	107,754	953,720	21,472,080	8,994,850	4,976,130	4,711,010
สข. กันทรวิชัย	18,060	940	1	300	60,096	802,660	29,619,530	18,862,120	16,456,150	5,222,240
สข. นาเชือก	8,900	470	6	150	52,118	504,000	8,054,370	3,317,670	1,705,710	1,917,330
สอ. แกดำ	850	0	0	0	1,465	6,010	50,260	23,790	3,880	14,290
สอ. นาดูน	2,900	0	0	0	3,207	32,860	287,810	182,270	50,490	76,090
สอ. ยางสีสุราช	4,740	10	0	0	1,762	43,290	139,810	79,390	15,580	31,640
รวม	**142,160**	**8,890**	**238**	**2,900**	**704,068**	**7,539,870**	**203,474,180**	**106,005,600**	**77,644,660**	**41,695,040**

แผนการให้บริการประชาชนของสำนักงานที่ดิน ประจำปีงบประมาณ พ.ศ. 2562
จังหวัดมุกดาหาร

สำนักงานที่ดิน จังหวัด/สาขา/อำเภอ	1. อัตรากำลังเจ้าหน้าที่									2. ปริมาณเอกสารสิทธิ (แปลง)					
	รวม		1.1 ข้าราชการ		1.2 ลูกจ้างประจำ		1.3 พนักงานราชการ		การจ้าง						
	ตามกรอบ	ปฏิบัติงานจริง	ตามกรอบ	ปฏิบัติงานจริง	ตามกรอบ	ปฏิบัติงานจริง	ตามกรอบ	ปฏิบัติงานจริง	เหมาบริการ	รวม	โฉนด	น.ส.3ก	น.ส.3	ใบจอง	อาคารชุด
สจ. มุกดาหาร	36	34	33	30	2	3	1	1	8	130,819	114,822	13,504	2,493	0	0
สข. คำชะอี	13	12	12	12	1	0	0	0	5	42,875	40,884	1,361	630	0	0
สอ. นิคมคำสร้อย	1	1	1	1	0	0	0	0	0	2,946	0	2,610	336	0	0
สอ. ดอนตาล	2	2	2	2	0	0	0	0	0	3,885	0	3,427	458	0	0
สอ. ดงหลวง	1	1	1	1	0	0	0	0	0	2,423	0	1,454	887	82	0
สอ. หว้านใหญ่	2	2	2	2	0	0	0	0	0	2,675	0	1,804	281	590	0
สอ. หนองสูง	2	2	2	2	0	0	0	0	0	1,428	0	1,009	419	0	0
รวม	**57**	**54**	**53**	**50**	**3**	**3**	**1**	**1**	**13**	**187,051**	**155,706**	**25,169**	**5,504**	**672**	**0**

แผนการให้บริการประชาชนของสำนักงานที่ดิน ประจำปีงบประมาณ พ.ศ. 2562
จังหวัดมุกดาหาร

สำนักงานที่ดิน จังหวัด/สาขา/อำเภอ	3. เป้าหมายการให้บริการ					4. เป้าหมายการจัดเก็บรายได้ (บาท)				
	ด้านทะเบียนที่ดิน (ราย)	ด้านรังวัดที่ดิน (ราย)	ด้านวิชาการ (เรื่อง)	ด้านออกเอกสารสิทธิ (ราย)	ดูแลรักษาหลักฐานทางทะเบียนที่ดิน (แปลง)	ค่าธรรมเนียมจดทะเบียนสิทธิและนิติกรรม		จัดเก็บรายได้เข้ารัฐในรูปภาษีเงินได้หัก ณ ที่จ่าย	เก็บรายได้เข้ารัฐในรูปภาษีธุรกิจเฉพาะ	จัดเก็บรายได้เข้ารัฐในรูปอากรแสตมป์
						รายได้เข้ารัฐ	รายได้ส่งองค์กรปกครองส่วนท้องถิ่น			
สจ. มุกดาหาร	21,930	1,840	333	1,000	130,819	1,428,930	43,000,740	19,057,520	23,748,990	7,460,710
สข. คำชะอี	4,990	700	4,456	500	42,875	414,350	4,116,190	1,174,120	860,250	913,270
สอ. นิคมคำสร้อย	2,970	0	2,223	0	2,946	10,970	312,020	140,110	88,750	85,650
สอ. ดอนตาล	3,960	10	0	0	3,885	13,070	550,060	304,230	152,420	154,100
สอ. ดงหลวง	2,870	0	0	0	2,423	5,220	204,970	58,190	32,770	32,740
สอ. หว้านใหญ่	3,120	0	0	0	2,675	5,310	168,540	99,290	48,320	40,090
สอ. หนองสูง	3,400	0	0	0	1,428	4,430	59,330	12,250	5,280	14,810
รวม	**43,240**	**2,550**	**7,012**	**1,500**	**187,051**	**1,882,280**	**48,411,850**	**20,845,710**	**24,936,780**	**8,701,370**

แผนการให้บริการประชาชนของสำนักงานที่ดิน ประจำปีงบประมาณ พ.ศ. 2562
จังหวัดยโสธร

สำนักงานที่ดิน จังหวัด/สาขา/อำเภอ	1. อัตรากำลังเจ้าหน้าที่									2. ปริมาณเอกสารสิทธิ (แปลง)					
	รวม		1.1 ข้าราชการ		1.2 ลูกจ้างประจำ		1.3 พนักงานราชการ		การจ้าง						
	ตามกรอบ	ปฏิบัติงานจริง	ตามกรอบ	ปฏิบัติงานจริง	ตามกรอบ	ปฏิบัติงานจริง	ตามกรอบ	ปฏิบัติงานจริง	เหมาบริการ	รวม	โฉนด	น.ส.3ก	น.ส.3	ใบจอง	อาคารชุด
สจ. ยโสธร	38	36	33	31	3	3	2	2	6	147,010	131,244	10,133	4,930	703	0
สข. คำเขื่อนแก้ว	19	17	17	15	2	2	0	0	3	74,530	67,601	6,026	319	584	0
สข. มหาชนะชัย	17	14	15	12	2	2	0	0	4	87,241	78,383	6,700	2,158	0	0
สข. เลิงนกทา	18	17	15	14	2	2	1	1	3	48,255	39,387	6,718	2,150	0	0
สข. กุดชุม	12	11	12	11	0	0	0	0	6	42,583	34,659	6,880	951	93	0
สอ. ทรายมูล	2	2	1	1	1	1	0	0	0	3,079	0	2,721	358	0	0
สอ. ป่าติ้ว	1	2	1	1	0	1	0	0	0	4,810	0	2,693	921	1,196	0
สอ. ค้อวัง	2	2	2	2	0	0	0	0	0	2,795	0	2,204	452	139	0
สอ. ไทยเจริญ	1	1	1	1	0	0	0	0	0	3,845	0	3,484	361	0	0
รวม	**110**	**102**	**97**	**88**	**10**	**11**	**3**	**3**	**22**	**414,148**	**351,274**	**47,559**	**12,600**	**2,715**	**0**

แผนการให้บริการประชาชนของสำนักงานที่ดิน ประจำปีงบประมาณ พ.ศ. 2562
จังหวัดยโสธร

สำนักงานที่ดิน จังหวัด/สาขา/อำเภอ	3. เป้าหมายการให้บริการ					4. เป้าหมายการจัดเก็บรายได้ (บาท)				
	ด้านทะเบียนที่ดิน (ราย)	ด้านรังวัดที่ดิน (ราย)	ด้านวิชาการ (เรื่อง)	ด้านออกเอกสารสิทธิ (ราย)	ดูแลรักษาหลักฐานทางทะเบียนที่ดิน (แปลง)	ค่าธรรมเนียมจดทะเบียนสิทธิและนิติกรรม		จัดเก็บรายได้เข้ารัฐในรูปภาษีเงินได้หัก ณ ที่จ่าย	เก็บรายได้เข้ารัฐในรูปภาษีธุรกิจเฉพาะ	จัดเก็บรายได้เข้ารัฐในรูปอากรแสตมป์
						รายได้เข้ารัฐ	รายได้ส่งองค์กรปกครองส่วนท้องถิ่น			
สจ. ยโสธร	17,190	1,760	1,052	840	147,010	1,336,960	38,731,380	17,948,620	11,844,640	6,446,890
สข. คำเขื่อนแก้ว	8,090	810	0	300	74,530	559,420	8,054,630	2,666,460	1,794,260	1,773,200
สข. มหาชนะชัย	19,910	780	7	150	87,241	600,980	9,563,900	3,208,470	1,893,450	2,173,340
สข. เลิงนกทา	5,750	340	0	120	48,255	479,030	10,577,600	5,374,090	2,937,010	1,930,490
สข. กุดชุม	7,330	910	0	200	42,583	485,030	8,508,840	3,472,830	1,937,640	1,884,050
สอ. ทรายมูล	710	10	0	0	3,079	9,750	371,110	120,820	87,720	87,330
สอ. ป่าติ้ว	560	10	0	0	4,810	12,330	500,640	222,040	93,310	95,130
สอ. ค้อวัง	80	0	0	0	2,795	3,430	96,170	39,550	22,050	18,500
สอ. ไทยเจริญ	1,070	10	0	0	3,845	11,830	307,950	141,020	65,410	78,390
รวม	**60,690**	**4,630**	**1,059**	**1,610**	**414,148**	**3,498,760**	**76,712,220**	**33,193,900**	**20,675,490**	**14,487,320**

แผนการให้บริการประชาชนของสำนักงานที่ดิน ประจำปีงบประมาณ พ.ศ. 2562
จังหวัดร้อยเอ็ด

สำนักงานที่ดิน จังหวัด/สาขา/อำเภอ	1. อัตรากำลังเจ้าหน้าที่									2. ปริมาณเอกสารสิทธิ (แปลง)					
	รวม		1.1 ข้าราชการ		1.2 ลูกจ้างประจำ		1.3 พนักงานราชการ		การจ้าง						
	ตามกรอบ	ปฏิบัติงานจริง	ตามกรอบ	ปฏิบัติงานจริง	ตามกรอบ	ปฏิบัติงานจริง	ตามกรอบ	ปฏิบัติงานจริง	เหมาบริการ	รวม	โฉนด	น.ส.3ก	น.ส.3	ใบจอง	อาคารชุด
สจ. ร้อยเอ็ด	45	40	41	37	1	1	3	2	4	176,263	170,450	2,002	3,811	0	144
สข. จตุรพักตรพิมาน	21	21	19	19	1	1	1	1	3	67,915	65,354	1,772	789	0	0
สข. พนมไพร	19	19	17	17	2	2	0	0	3	79,521	71,808	6,190	1,523	0	0
สข. เสลภูมิ	17	16	16	15	1	1	0	0	5	80,668	72,561	5,435	2,672	0	0
สข. สุวรรณภูมิ	21	21	19	19	2	2	0	0	4	121,851	113,751	6,469	1,631	0	0
สข. เกษตรวิสัย	17	17	16	16	1	1	0	0	5	72,664	64,879	6,377	1,408	0	0
สข. อาจสามารถ	15	14	13	12	1	1	1	1	3	66,148	56,394	6,441	2,107	1,206	0
สข. โพนทอง	19	16	16	13	3	3	0	0	2	85,371	70,531	11,686	3,154	0	0
สข. ปทุมรัตน์	12	9	12	9	0	0	0	0	6	58,540	55,665	2,073	802	0	0
สข. ธวัชบุรี	17	16	17	16	0	0	0	0	5	76,434	72,022	3,047	1,365	0	0
สอ. โพธิ์ชัย	2	2	2	2	0	0	0	0	0	12,757	0	12,353	306	98	0
สอ. หนองพอก	1	1	1	1	0	0	0	0	1	8,122	0	7,350	772	0	0
สอ. เมืองสรวง	1	1	1	1	0	0	0	0	0	3,212	0	2,876	336	0	0
สอ. โพนทราย	2	2	2	2	0	0	0	0	1	1,543	0	1,378	74	91	0
สอ. เมยวดี	1	1	1	1	0	0	0	0	0	3,150	0	2,518	632	0	0
สอ. ศรีสมเด็จ	2	2	2	2	0	0	0	0	0	2,278	0	1,826	452	0	0
สอ. จังหาร	2	2	2	2	0	0	0	0	0	5,141	0	3,340	1,801	0	0
สอ. เชียงขวัญ	1	1	1	1	0	0	0	0	0	7,876	0	6,997	879	0	0
สอ. ทุ่งเขาหลวง	1	1	1	1	0	0	0	0	0	3,087	0	2,466	621	0	0
รวม	**216**	**202**	**199**	**186**	**12**	**12**	**5**	**4**	**42**	**932,541**	**813,415**	**92,596**	**25,135**	**1,395**	**144**

แผนการให้บริการประชาชนของสำนักงานที่ดิน ประจำปีงบประมาณ พ.ศ. 2562
จังหวัดร้อยเอ็ด

สำนักงานที่ดิน จังหวัด/สาขา/อำเภอ	3. เป้าหมายการให้บริการ					4. เป้าหมายการจัดเก็บรายได้ (บาท)				
	ด้านทะเบียนที่ดิน (ราย)	ด้านรังวัดที่ดิน (ราย)	ด้านวิชาการ (เรื่อง)	ด้านออกเอกสารสิทธิ (ราย)	ดูแลรักษาหลักฐานทางทะเบียนที่ดิน (แปลง)	ค่าธรรมเนียมจดทะเบียนสิทธิและนิติกรรม		จัดเก็บรายได้เข้ารัฐในรูปภาษีเงินได้หัก ณ ที่จ่าย	เก็บรายได้เข้ารัฐในรูปภาษีธุรกิจเฉพาะ	จัดเก็บรายได้เข้ารัฐในรูปอากรแสตมป์
						รายได้เข้ารัฐ	รายได้ส่งองค์กรปกครองส่วนท้องถิ่น			
สจ. ร้อยเอ็ด	27,600	1,680	2,993	1,000	176,263	1,688,080	68,331,650	32,696,430	27,210,270	11,016,680
สข. จตุรพักตรพิมาน	12,210	1,630	95	900	67,915	601,350	10,979,080	5,614,290	2,782,900	2,819,540
สข. พนมไพร	11,660	900	0	900	79,521	637,110	10,606,960	3,981,090	2,522,390	2,378,450
สข. เสลภูมิ	13,390	1,180	0	400	80,668	728,230	19,021,200	11,332,770	6,343,910	4,861,000
สข. สุวรรณภูมิ	17,290	1,570	0	500	121,851	1,028,250	22,247,480	10,743,150	4,844,730	5,259,150
สข. เกษตรวิสัย	11,620	990	0	350	72,664	697,760	14,050,100	6,274,470	2,783,580	3,288,640
สข. อาจสามารถ	10,770	870	0	370	66,148	544,890	8,404,990	3,932,890	2,306,790	2,041,920
สข. โพนทอง	11,720	1,570	8	700	85,371	809,440	17,257,930	7,980,610	4,138,950	3,349,360
สข. ปทุมรัตน์	10,350	590	1	100	58,540	374,530	8,090,650	4,018,940	2,044,440	2,021,320
สข. ธวัชบุรี	15,590	1,410	40	400	76,434	835,710	18,661,040	9,239,520	8,394,000	3,929,030
สอ. โพธิ์ชัย	6,040	230	0	0	12,757	63,650	1,678,720	716,740	510,670	294,350
สอ. หนองพอก	3,030	130	0	0	8,122	62,510	2,029,500	1,045,820	538,690	392,480
สอ. เมืองสรวง	2,320	0	0	0	3,212	3,390	119,340	92,780	15,310	33,070
สอ. โพนทราย	1,890	0	0	0	1,543	3,070	94,450	37,800	3,910	12,690
สอ. เมยวดี	790	20	0	0	3,150	13,730	695,460	359,860	117,930	124,620
สอ. ศรีสมเด็จ	3,090	0	0	0	2,278	4,610	126,270	61,350	28,910	22,320
สอ. จังหาร	3,210	0	64	0	5,141	4,760	284,600	93,690	9,060	31,320
สอ. เชียงขวัญ	1,530	10	0	0	7,876	9,020	215,590	78,770	54,610	55,200
สอ. ทุ่งเขาหลวง	1,500	0	0	0	3,087	1,990	67,840	17,520	14,120	19,790
รวม	**165,600**	**12,780**	**3,201**	**5,620**	**932,541**	**8,112,080**	**202,962,850**	**98,318,490**	**64,665,170**	**41,950,930**

แผนการให้บริการประชาชนของสำนักงานที่ดิน ประจำปีงบประมาณ พ.ศ. 2562
จังหวัดเลย

สำนักงานที่ดิน จังหวัด/สาขา/อำเภอ	1. อัตรากำลังเจ้าหน้าที่									2. ปริมาณเอกสารสิทธิ (แปลง)					
	รวม		1.1 ข้าราชการ		1.2 ลูกจ้างประจำ		1.3 พนักงานราชการ		การจ้าง						
	ตามกรอบ	ปฏิบัติงานจริง	ตามกรอบ	ปฏิบัติงานจริง	ตามกรอบ	ปฏิบัติงานจริง	ตามกรอบ	ปฏิบัติงานจริง	เหมาบริการ	รวม	โฉนด	น.ส.3ก	น.ส.3	ใบจอง	อาคารชุด
สจ. เลย	33	32	28	27	2	2	3	3	6	110,978	97,091	8,409	3,304	2,174	42
สข. เชียงคาน	17	12	17	12	0	0	0	0	6	59,241	51,694	5,972	1,450	125	0
สข. วังสะพุง	18	14	18	14	0	0	0	0	6	91,045	81,139	7,075	2,792	39	0
สข. ภูกระดึง	11	11	10	10	1	1	0	0	4	24,921	23,193	1,384	311	33	0
สข. ด่านซ้าย	11	10	10	9	1	1	0	0	6	30,899	28,208	1,859	832	0	0
สอ. นาด้วง	2	2	2	2	0	0	0	0	1	1,777	0	1,505	272	0	0
สอ. ปากชม	2	2	2	2	0	0	0	0	1	2,937	0	2,251	136	550	0
สอ. นาแห้ว	2	1	2	1	0	0	0	0	0	922	0	674	248	0	0
สอ. ภูเรือ	2	2	2	2	0	0	0	0	1	2,479	0	1,498	782	199	0
สอ. ท่าลี่	2	2	2	2	0	0	0	0	0	2,858	0	2,006	852	0	0
สอ. ภูหลวง	2	2	2	2	0	0	0	0	0	881	0	668	213	0	0
สอ. ผาขาว	2	2	2	2	0	0	0	0	0	5,553	0	5,401	152	0	0
สอ. เอราวัณ	1	1	1	1	0	0	0	0	0	539	0	354	182	3	0
สอ. หนองหิน	2	2	2	2	0	0	0	0		1,402	0	994	408	0	0
รวม	**107**	**95**	**100**	**88**	**4**	**4**	**3**	**3**	**31**	**336,432**	**281,325**	**40,050**	**11,934**	**3,123**	**42**

แผนการให้บริการประชาชนของสำนักงานที่ดิน ประจำปีงบประมาณ พ.ศ. 2562
จังหวัดเลย

สำนักงานที่ดิน จังหวัด/สาขา/อำเภอ	3. เป้าหมายการให้บริการ					4. เป้าหมายการจัดเก็บรายได้ (บาท)				
	ด้านทะเบียนที่ดิน (ราย)	ด้านรังวัดที่ดิน (ราย)	ด้านวิชาการ (เรื่อง)	ด้านออกเอกสารสิทธิ (ราย)	ดูแลรักษาหลักฐานทางทะเบียนที่ดิน (แปลง)	ค่าธรรมเนียมจดทะเบียนสิทธิและนิติกรรม		จัดเก็บรายได้เข้ารัฐในรูปภาษีเงินได้หัก ณ ที่จ่าย	เก็บรายได้เข้ารัฐในรูปภาษีธุรกิจเฉพาะ	จัดเก็บรายได้เข้ารัฐในรูปอากรแสตมป์
						รายได้เข้ารัฐ	รายได้ส่งองค์กรปกครองส่วนท้องถิ่น			
สจ. เลย	19,130	1,360	352	1,000	110,978	1,380,810	45,149,760	22,624,090	14,114,170	7,739,740
สข. เชียงคาน	7,290	230	14	400	59,241	543,260	12,709,640	6,431,580	3,463,340	2,954,070
สข. วังสะพุง	12,380	1,250	0	450	91,045	947,200	27,288,910	15,101,560	9,928,500	5,639,440
สข. ภูกระดึง	5,150	460	0	400	24,921	312,620	6,277,860	3,173,130	2,238,380	1,429,490
สข. ด่านซ้าย	4,700	550	17	300	30,899	275,210	7,476,930	3,496,750	2,878,850	1,378,930
สอ. นาด้วง	1,040	10	0	0	1,777	9,470	521,770	241,750	626,200	98,380
สอ. ปากชม	1,090	40	0	0	2,937	13,910	609,240	213,440	91,970	94,490
สอ. นาแห้ว	890	0	0	0	922	2,240	37,120	36,100	0	14,180
สอ. ภูเรือ	1,400	0	9	0	2,479	13,780	460,690	265,720	224,230	80,960
สอ. ท่าลี่	950	0	0	0	2,858	8,470	449,360	223,640	99,230	95,760
สอ. ภูหลวง	380	10	0	0	881	3,630	78,580	47,210	42,270	24,990
สอ. ผาขาว	1,260	60	0	0	5,553	36,720	861,170	482,500	246,450	186,280
สอ. เอราวัณ	900	0	0	0	539	5,890	178,780	185,930	25,010	37,840
สอ. หนองหิน	250	0	0	0	1,402	6,430	244,860	169,550	127,840	67,030
รวม	**56,810**	**3,970**	**392**	**2,550**	**336,432**	**3,559,640**	**102,344,670**	**52,692,950**	**34,106,440**	**19,841,580**

แผนการให้บริการประชาชนของสำนักงานที่ดิน ประจำปีงบประมาณ พ.ศ. 2562
จังหวัดศรีสะเกษ

สำนักงานที่ดิน จังหวัด/สาขา/อำเภอ	1. อัตรากำลังเจ้าหน้าที่									2. ปริมาณเอกสารสิทธิ (แปลง)					
	รวม		1.1 ข้าราชการ		1.2 ลูกจ้างประจำ		1.3 พนักงานราชการ		การจ้าง						
	ตามกรอบ	ปฏิบัติงานจริง	ตามกรอบ	ปฏิบัติงานจริง	ตามกรอบ	ปฏิบัติงานจริง	ตามกรอบ	ปฏิบัติงานจริง	เหมาบริการ	รวม	โฉนด	น.ส.3ก	น.ส.3	ใบจอง	อาคารชุด
สจ. ศรีสะเกษ	44	41	38	35	4	4	2	2	3	163,949	143,531	13,600	6,545	273	0
สข. ราษีไศล	20	20	18	18	2	2	0	0	4	91,037	80,660	8,530	1,729	118	0
สข. อุทุมพรพิสัย	22	20	20	18	1	1	1	1	4	113,187	103,988	6,153	3,046	0	0
สข. ปรางค์กู่	13	12	12	11	1	1	0	0	4	65,976	60,893	3,821	1,171	91	0
สข. กันทรลักษ์	21	19	19	17	2	2	0	0	3	105,303	93,701	9,327	2,144	131	0
สข. ขุขันธ์	21	19	18	16	3	3	0	0	2	62,131	57,554	3,408	1,141	28	0
สข. กันทรารมย์	20	18	19	17	1	1	0	0	4	108,704	99,746	7,077	1,755	126	0
สข. ขุนหาญ	17	16	14	13	2	2	1	1	3	66,721	63,414	1,892	1,415	0	0
สอ. ยางชุมน้อย	3	3	2	2	1	1	0	0	1	4,924	0	3,977	683	264	0
สอ. ไพรบึง	1	1	1	1	0	0	0	0	1	3,428	0	2,651	777	0	0
สอ. ห้วยทับทัน	2	2	2	2	0	0	0	0	0	3,695	0	2,627	1,068	0	0
สอ. โนนคูณ	2	2	2	2	0	0	0	0	1	2,047	0	1,701	89	257	0
สอ. ศรีรัตนะ	2	2	2	2	0	0	0	0	0	2,980	0	2,430	550	0	0
สอ. น้ำเกลี้ยง	1	1	1	1	0	0	0	0	0	3,368	0	3,192	176	0	0
สอ. วังหิน	2	1	2	1	0	0	0	0	0	3,458	0	2,912	546	0	0
รวม	**191**	**177**	**170**	**156**	**17**	**17**	**4**	**4**	**30**	**800,908**	**703,487**	**73,298**	**22,835**	**1,288**	**0**

แผนการให้บริการประชาชนของสำนักงานที่ดิน ประจำปีงบประมาณ พ.ศ. 2562
จังหวัดศรีสะเกษ

สำนักงานที่ดิน จังหวัด/สาขา/อำเภอ	3. เป้าหมายการให้บริการ					4. เป้าหมายการจัดเก็บรายได้ (บาท)				
	ด้านทะเบียนที่ดิน (ราย)	ด้านรังวัดที่ดิน (ราย)	ด้านวิชาการ (เรื่อง)	ด้านออกเอกสารสิทธิ (ราย)	ดูแลรักษาหลักฐานทางทะเบียนที่ดิน (แปลง)	ค่าธรรมเนียมจดทะเบียนสิทธิและนิติกรรม		จัดเก็บรายได้เข้ารัฐในรูปภาษีเงินได้หัก ณ ที่จ่าย	เก็บรายได้เข้ารัฐในรูปภาษีธุรกิจเฉพาะ	จัดเก็บรายได้เข้ารัฐในรูปอากรแสตมป์
						รายได้เข้ารัฐ	รายได้ส่งองค์กรปกครองส่วนท้องถิ่น			
สจ. ศรีสะเกษ	24,080	3,060	746	600	163,949	1,688,490	47,483,110	19,095,200	17,200,780	8,341,500
สข. ราษีไศล	14,370	990	0	300	91,037	680,030	10,016,720	3,148,910	2,195,550	2,330,630
สข. อุทุมพรพิสัย	21,360	1,690	0	400	113,187	967,220	15,857,410	6,105,650	4,166,880	3,505,010
สข. ปรางค์กู่	8,960	590	0	300	65,976	371,280	4,575,590	1,533,850	1,370,740	1,166,040
สข. กันทรลักษ์	15,410	1,340	0	350	105,303	794,730	17,750,820	6,845,970	7,816,060	3,529,750
สข. ขุขันธ์	14,200	1,430	0	400	62,131	834,390	11,039,310	3,818,400	3,081,100	2,601,060
สข. กันทรารมณ์	19,900	1,580	0	300	108,704	1,096,520	15,175,200	5,202,230	3,974,450	3,658,770
สข. ขุนหาญ	11,640	930	0	300	66,721	618,600	9,335,690	3,413,190	2,713,830	1,997,320
สอ. ยางชุมน้อย	4,080	20	0	0	4,924	25,180	362,990	124,700	87,050	80,630
สอ. ไพรบึง	4,060	0	0	0	3,428	5,900	209,200	97,810	7,220	68,750
สอ. ห้วยทับทัน	4,940	0	0	0	3,695	5,440	246,000	180,280	19,620	53,820
สอ. โนนคูณ	4,930	0	0	0	2,047	5,790	40,610	21,850	14,470	8,670
สอ. ศรีรัตนะ	5,170	20	0	0	2,980	11,930	159,540	57,220	19,140	53,940
สอ. น้ำเกลี้ยง	4,790	10	0	0	3,368	26,940	196,170	111,790	70,940	43,940
สอ. วังหิน	5,520	30	0	0	3,458	14,990	312,170	152,350	90,640	84,160
รวม	**163,410**	**11,690**	**746**	**2,950**	**800,908**	**7,147,430**	**132,760,530**	**49,909,400**	**42,828,470**	**27,523,990**

แผนการให้บริการประชาชนของสำนักงานที่ดิน ประจำปีงบประมาณ พ.ศ. 2562
จังหวัดสกลนคร

สำนักงานที่ดิน จังหวัด/สาขา/อำเภอ	1. อัตรากำลังเจ้าหน้าที่									2. ปริมาณเอกสารสิทธิ (แปลง)					
	รวม		1.1 ข้าราชการ		1.2 ลูกจ้างประจำ		1.3 พนักงานราชการ		การจ้าง						
	ตามกรอบ	ปฏิบัติงานจริง	ตามกรอบ	ปฏิบัติงานจริง	ตามกรอบ	ปฏิบัติงานจริง	ตามกรอบ	ปฏิบัติงานจริง	เหมาบริการ	รวม	โฉนด	น.ส.3ก	น.ส.3	ใบจอง	อาคารชุด
สจ. สกลนคร	44	41	39	36	4	4	1	1	6	193,311	175,291	15,004	2,320	696	158
สข. พังโคน	14	12	12	10	2	2	0	0	3	36,710	32,313	3,315	956	126	0
สข. วานรนิวาส	16	16	15	15	1	1	0	0	6	81,664	71,864	8,545	1,255	0	0
สข. อากาศอำนวย	12	11	12	11	0	0	0	0	6	80,626	69,854	8,176	1,585	1,011	0
สข. สว่างแดนดิน	22	20	22	20	0	0	0	0	5	110,015	94,725	11,816	2,512	962	0
สข. พรรณานิคม	14	13	13	12	1	1	0	0	4	53,570	46,841	4,713	2,016	0	0
สข. วาริชภูมิ	11	11	11	11	0	0	0	0	5	35,796	32,685	2,542	569	0	0
สย. บ้านม่วง	4	4	4	4	0	0	0	0	6	27,943	23,016	4,374	553	0	0
สอ. นิคมน้ำอูน	2	2	2	2	0	0	0	0	0	1,198	0	849	327	22	0
สย. กุสุมาลย์	2	2	2	2	0	0	0	0	4	31,493	27,635	1,877	860	1,121	0
สอ. กุดบาก	2	2	2	2	0	0	0	0	1	1,463	0	876	562	25	0
สอ. คำตากล้า	1	1	1	1	0	0	0	0	0	3,195	0	2,564	631	0	0
สอ. ส่องดาว	2	2	2	2	0	0	0	0	1	5,067	0	3,812	415	840	0
สอ. เต่างอย	1	1	1	1	0	0	0	0	0	4,849	0	3,810	244	795	0
สอ. โคกศรีสุพรรณ	2	2	2	2	0	0	0	0	0	3,939	0	3,469	470	0	0
สอ. เจริญศิลป์	1	1	1	1	0	0	0	0	0	3,651	0	1,877	878	896	0
สอ. โพนนาแก้ว	2	2	2	2	0	0	0	0	0	4,240	0	3,899	341	0	0
สอ. ภูพาน	1	1	1	1	0	0	0	0	0	741	0	540	201	0	0
รวม	**153**	**144**	**144**	**135**	**8**	**8**	**1**	**1**	**47**	**679,471**	**574,224**	**82,058**	**16,695**	**6,494**	**158**

แผนการให้บริการประชาชนของสำนักงานที่ดิน ประจำปีงบประมาณ พ.ศ. 2562
จังหวัดสกลนคร

สำนักงานที่ดิน จังหวัด/สาขา/อำเภอ	3. เป้าหมายการให้บริการ					4. เป้าหมายการจัดเก็บรายได้ (บาท)				
	ด้านทะเบียนที่ดิน (ราย)	ด้านรังวัดที่ดิน (ราย)	ด้านวิชาการ (เรื่อง)	ด้านออกเอกสารสิทธิ (ราย)	ดูแลรักษาหลักฐานทางทะเบียนที่ดิน (แปลง)	ค่าธรรมเนียมจดทะเบียนสิทธิและนิติกรรม		จัดเก็บรายได้เข้ารัฐในรูปภาษีเงินได้หัก ณ ที่จ่าย	เก็บรายได้เข้ารัฐในรูปภาษีธุรกิจเฉพาะ	จัดเก็บรายได้เข้ารัฐในรูปอากรแสตมป์
						รายได้เข้ารัฐ	รายได้ส่งองค์กรปกครองส่วนท้องถิ่น			
สจ. สกลนคร	22,540	2,820	410	1,000	193,311	2,014,950	67,642,670	32,998,820	26,983,260	10,769,400
สข. พังโคน	4,860	510	1	400	36,710	355,210	11,213,750	6,341,580	5,589,810	2,010,750
สข. วานรนิวาส	20,080	1,100	12	500	81,664	824,800	17,669,070	10,024,570	5,604,910	3,883,740
สข. อากาศอำนวย	15,300	680	0	300	80,626	596,820	8,248,320	4,694,590	1,638,740	1,817,070
สข. สว่างแดนดิน	22,810	1,850	0	500	110,015	1,165,350	29,934,650	15,764,160	7,754,990	6,084,460
สข. พรรณานิคม	12,360	970	27	300	53,570	557,490	9,546,710	6,089,590	2,157,910	2,088,280
สข. วาริชภูมิ	10,190	590	174	300	35,796	366,550	5,987,370	3,254,260	1,261,790	1,327,850
สย. บ้านม่วง	6,320	450	0	200	27,943	287,200	5,879,100	3,284,720	1,530,660	1,393,130
สอ. นิคมน้ำอูน	5,080	0	0	100	1,198	328,670	5,605,120	2,791,630	2,262,930	1,452,510
สย. กุสุมาลย์	7,750	500	0	0	31,493	2,840	83,000	30,490	31,090	23,590
สอ. กุดบาก	4,300	20	0	0	1,463	8,990	277,160	112,040	171,360	32,070
สอ. คำตากล้า	4,260	0	0	0	3,195	9,080	417,680	200,490	37,490	79,130
สอ. ส่องดาว	6,240	0	0	0	5,067	14,790	514,970	272,730	91,120	89,440
สอ. เต่างอย	3,300	0	0	0	4,849	4,900	168,820	55,240	20,670	40,170
สอ. โคกศรีสุพรรณ	2,270	0	0	0	3,939	3,550	122,360	50,060	27,240	31,860
สอ. เจริญศิลป์	5,060	0	0	0	3,651	6,120	485,240	333,510	65,900	89,760
สอ. โพนนาแก้ว	4,920	0	0	0	4,240	6,470	242,580	111,000	74,180	46,130
สอ. ภูพาน	4,140	0	20	0	741	3,340	67,970	26,960	15,630	15,560
รวม	**161,780**	**9,490**	**644**	**3,600**	**679,471**	**6,557,120**	**164,106,540**	**86,436,440**	**55,319,680**	**31,274,900**

แผนการให้บริการประชาชนของสำนักงานที่ดิน ประจำปีงบประมาณ พ.ศ. 2562
จังหวัดสุรินทร์

สำนักงานที่ดิน จังหวัด/สาขา/อำเภอ	1. อัตรากำลังเจ้าหน้าที่									2. ปริมาณเอกสารสิทธิ (แปลง)					
	รวม		1.1 ข้าราชการ		1.2 ลูกจ้างประจำ		1.3 พนักงานราชการ		การจ้าง						
	ตามกรอบ	ปฏิบัติงานจริง	ตามกรอบ	ปฏิบัติงานจริง	ตามกรอบ	ปฏิบัติงานจริง	ตามกรอบ	ปฏิบัติงานจริง	เหมาบริการ	รวม	โฉนด	น.ส.3ก	น.ส.3	ใบจอง	อาคารชุด
สจ. สุรินทร์	50	48	43	40	6	7	1	1	4	210,794	187,994	11,316	11,484	0	0
สข. ท่าตูม	18	16	17	15	1	1	0	0	4	77,983	74,771	2,131	1,081	0	0
สข. ศีขรภูมิ	19	16	18	15	1	1	0	0	4	79,634	73,030	4,765	1,791	48	0
สข. ปราสาท	18	18	17	17	1	1	0	0	4	91,897	83,440	5,792	2,665	0	0
สข. สังขะ	17	16	15	14	2	2	0	0	4	78,734	71,942	4,991	1,801	0	0
สข. จอมพระ	15	16	13	13	1	2	1	1	5	39,160	36,878	1,527	627	128	0
สข. รัตนบุรี	19	17	17	16	1	0	1	1	3	67,146	59,855	5,648	1,638	5	0
สข. ชุมพลบุรี	17	16	14	13	3	3	0	0	3	56,615	50,694	4,538	1,149	234	0
สอ. กาบเชิง	2	1	2	1	0	0	0	0	0	935	0	917	18	0	0
สอ. สนม	2	2	2	2	0	0	0	0	1	1,465	0	1,268	197	0	0
สอ. ลำดวน	2	2	2	2	0	0	0	0	0	3,273	0	2,971	302	0	0
สย. สำโรงทาบ	5	5	5	5	0	0	0	0	5	39,440	35,366	2,592	1,079	403	0
สอ. บัวเชด	1	1	1	1	0	0	0	0	0	1,888	0	1,287	89	512	0
สอ. พนมดงรัก	2	2	2	2	0	0	0	0	0	1,232	0	1,198	34	0	0
รวม	**187**	**176**	**168**	**156**	**16**	**17**	**3**	**3**	**37**	**750,196**	**673,970**	**50,941**	**23,955**	**1,330**	**0**

แผนการให้บริการประชาชนของสำนักงานที่ดิน ประจำปีงบประมาณ พ.ศ. 2562
จังหวัดสุรินทร์

สำนักงานที่ดิน จังหวัด/สาขา/อำเภอ	3. เป้าหมายการให้บริการ					4. เป้าหมายการจัดเก็บรายได้ (บาท)				
	ด้านทะเบียนที่ดิน (ราย)	ด้านรังวัดที่ดิน (ราย)	ด้านวิชาการ (เรื่อง)	ด้านออกเอกสารสิทธิ (ราย)	ดูแลรักษาหลักฐานทางทะเบียนที่ดิน (แปลง)	ค่าธรรมเนียมจดทะเบียนสิทธิและนิติกรรม		จัดเก็บรายได้เข้ารัฐในรูปภาษีเงินได้หัก ณ ที่จ่าย	เก็บรายได้เข้ารัฐในรูปภาษีธุรกิจเฉพาะ	จัดเก็บรายได้เข้ารัฐในรูปอากรแสตมป์
						รายได้เข้ารัฐ	รายได้ส่งองค์กรปกครองส่วนท้องถิ่น			
สจ. สุรินทร์	22,530	2,340	417	1,100	210,794	2,202,440	64,760,790	28,738,910	24,310,200	10,892,310
สข. ท่าตูม	10,850	1,160	11	400	77,983	823,080	12,104,750	4,854,720	4,246,030	2,926,320
สข. ศีขรภูมิ	9,750	620	1	500	79,634	781,830	12,114,650	4,283,150	3,356,920	2,848,210
สข. ปราสาท	12,560	1,410	2	350	91,897	1,179,090	21,657,380	10,241,460	6,515,150	5,090,820
สข. สังขะ	8,360	820	0	200	78,734	656,670	12,778,620	5,148,090	3,944,490	2,807,490
สข. จอมพระ	8,410	550	1	200	39,160	373,500	5,939,690	2,471,700	1,296,550	1,538,630
สข. รัตนบุรี	8,690	820	4	100	67,146	566,570	9,803,990	4,105,970	2,021,910	2,362,070
สข. ชุมพลบุรี	10,590	690	0	200	56,615	395,410	7,678,150	3,778,910	2,299,250	1,679,530
สอ. กาบเชิง	180	0	2	280	935	306,910	4,193,860	1,351,870	912,090	1,028,180
สอ. สนม	200	20	0	0	1,465	7,690	345,420	112,200	6,600	61,710
สอ. ลำดวน	740	10	0	0	3,273	8,830	199,100	61,640	31,300	48,110
สย. สำโรงทาบ	4,480	440	8	0	39,440	7,370	239,700	80,520	60,630	43,920
สอ. บัวเชด	190	10	0	0	1,888	7,980	291,160	54,140	31,770	35,050
สอ. พนมดงรัก	110	10	0	0	1,232	5,620	324,500	290,050	64,900	72,830
รวม	**97,640**	**8,900**	**446**	**3,330**	**750,196**	**7,322,990**	**152,431,760**	**65,573,330**	**49,097,790**	**31,435,180**

แผนการให้บริการประชาชนของสำนักงานที่ดิน ประจำปีงบประมาณ พ.ศ. 2562
จังหวัดหนองคาย

สำนักงานที่ดิน จังหวัด/สาขา/อำเภอ	1. อัตรากำลังเจ้าหน้าที่									2. ปริมาณเอกสารสิทธิ (แปลง)					
	รวม		1.1 ข้าราชการ		1.2 ลูกจ้างประจำ		1.3 พนักงานราชการ		การจ้าง						
	ตามกรอบ	ปฏิบัติงานจริง	ตามกรอบ	ปฏิบัติงานจริง	ตามกรอบ	ปฏิบัติงานจริง	ตามกรอบ	ปฏิบัติงานจริง	เหมาบริการ	รวม	โฉนด	น.ส.3ก	น.ส.3	ใบจอง	อาคารชุด
สจ. หนองคาย	40	40	35	35	3	3	2	2	10	112,356	103,046	4,338	2,911	2,061	86
สข. โพนพิสัย	16	16	16	16	0	0	0	0	8	66,011	58,941	3,851	1,007	2,212	0
สข. ท่าบ่อ	21	20	20	19	1	1	0	0	7	79,290	70,508	4,575	2,665	1,542	0
สอ. ศรีเชียงใหม่	2	2	2	2	0	0	0	0	1	3,043	0	1,794	928	321	0
สอ. สังคม	3	3	2	2	1	1	0	0	0	1,761	0	1,309	207	245	0
สอ. รัตนวาปี	1	1	1	1	0	0	0	0	0	1,048	0	773	113	162	0
สอ. เฝ้าไร่	1	1	1	1	0	0	0	0	0	1,164	0	855	87	222	0
สอ. โพธิ์ตาก	2	2	2	2	0	0	0	0	0	1,187	0	720	318	149	0
รวม	**86**	**85**	**79**	**78**	**5**	**5**	**2**	**2**	**26**	**265,860**	**232,495**	**18,215**	**8,236**	**6,914**	**86**

แผนการให้บริการประชาชนของสำนักงานที่ดิน ประจำปีงบประมาณ พ.ศ. 2562
จังหวัดหนองคาย

สำนักงานที่ดิน จังหวัด/สาขา/อำเภอ	3. เป้าหมายการให้บริการ					4. เป้าหมายการจัดเก็บรายได้ (บาท)				
	ด้านทะเบียนที่ดิน (ราย)	ด้านรังวัดที่ดิน (ราย)	ด้านวิชาการ (เรื่อง)	ด้านออกเอกสารสิทธิ (ราย)	ดูแลรักษาหลักฐานทางทะเบียนที่ดิน (แปลง)	ค่าธรรมเนียมจดทะเบียนสิทธิและนิติกรรม		จัดเก็บรายได้เข้ารัฐในรูปภาษีเงินได้หัก ณ ที่จ่าย	เก็บรายได้เข้ารัฐในรูปภาษีธุรกิจเฉพาะ	จัดเก็บรายได้เข้ารัฐในรูปอากรแสตมป์
						รายได้เข้ารัฐ	รายได้ส่งองค์กรปกครองส่วนท้องถิ่น			
สจ. หนองคาย	18,560	1,750	586	500	112,356	1,243,460	63,834,280	39,694,830	28,007,350	11,174,910
สข. โพนพิสัย	9,270	1,030	122	700	66,011	617,850	14,254,050	6,372,040	4,808,290	3,576,970
สข. ท่าบ่อ	10,650	1,330	0	900	79,290	795,800	19,575,260	8,814,670	6,704,960	3,676,460
สอ. ศรีเชียงใหม่	2,030	10	0	0	3,043	10,030	553,090	601,010	1,168,730	64,960
สอ. สังคม	2,370	10	0	0	1,761	9,010	317,260	119,610	63,790	76,380
สอ. รัตนวาปี	2,810	0	0	0	1,048	3,610	94,310	66,940	39,900	26,820
สอ. เฝ้าไร่	2,590	0	0	0	1,164	3,490	116,600	50,240	4,990	37,850
สอ. โพธิ์ตาก	1,660	0	0	0	1,187	2,220	52,380	20,680	18,350	10,090
รวม	**49,940**	**4,130**	**708**	**2,100**	**265,860**	**2,685,470**	**98,797,230**	**55,740,020**	**40,816,360**	**18,644,440**

แผนการให้บริการประชาชนของสำนักงานที่ดิน ประจำปีงบประมาณ พ.ศ. 2562
จังหวัดหนองบัวลำภู

สำนักงานที่ดิน จังหวัด/สาขา/อำเภอ	1. อัตรากำลังเจ้าหน้าที่									2. ปริมาณเอกสารสิทธิ (แปลง)					
	รวม		1.1 ข้าราชการ		1.2 ลูกจ้างประจำ		1.3 พนักงานราชการ		การจ้าง						
	ตามกรอบ	ปฏิบัติงานจริง	ตามกรอบ	ปฏิบัติงานจริง	ตามกรอบ	ปฏิบัติงานจริง	ตามกรอบ	ปฏิบัติงานจริง	เหมาบริการ	รวม	โฉนด	น.ส.3ก	น.ส.3	ใบจอง	อาคารชุด
สจ. หนองบัวลำภู	42	42	38	38	3	3	1	1	8	133,277	124,179	7,133	1,595	370	0
สข. ศรีบุญเรือง	17	16	16	15	1	1	0	0	4	53,105	50,170	2,401	534	0	0
สอ. โนนสัง	2	1	2	1	0	0	0	0	1	4,015	0	3,109	892	14	0
สอ. นากลาง	2	2	2	2	0	0	0	0	1	3,762	0	3,105	629	28	0
สอ. สุวรรณคูหา	1	1	1	1	0	0	0	0	0	837	0	639	184	14	0
สอ. นาวัง	1	1	1	1	0	0	0	0	0	1,570	0	1,457	113	0	0
รวม	**65**	**63**	**60**	**58**	**4**	**4**	**1**	**1**	**14**	**196,566**	**174,349**	**17,844**	**3,947**	**426**	**0**

แผนการให้บริการประชาชนของสำนักงานที่ดิน ประจำปีงบประมาณ พ.ศ. 2562
จังหวัดหนองบัวลำภู

สำนักงานที่ดิน จังหวัด/สาขา/อำเภอ	3. เป้าหมายการให้บริการ					4. เป้าหมายการจัดเก็บรายได้ (บาท)				
	ด้านทะเบียนที่ดิน (ราย)	ด้านรังวัดที่ดิน (ราย)	ด้านวิชาการ (เรื่อง)	ด้านออกเอกสารสิทธิ (ราย)	ดูแลรักษาหลักฐานทางทะเบียนที่ดิน (แปลง)	ค่าธรรมเนียมจดทะเบียนสิทธิและนิติกรรม		จัดเก็บรายได้เข้ารัฐในรูปภาษีเงินได้หัก ณ ที่จ่าย	เก็บรายได้เข้ารัฐในรูปภาษีธุรกิจเฉพาะ	จัดเก็บรายได้เข้ารัฐในรูปอากรแสตมป์
						รายได้เข้ารัฐ	รายได้ส่งองค์กรปกครองส่วนท้องถิ่น			
สจ. หนองบัวลำภู	19,950	2,210	87	700	133,277	1,595,920	44,971,670	19,811,330	12,939,740	8,302,500
สข. ศรีบุญเรือง	9,300	1,220	0	200	53,105	707,310	15,118,450	6,614,260	4,646,570	2,802,580
สอ. โนนสัง	4,800	70	0	0	4,015	32,210	514,500	259,600	89,720	112,910
สอ. นากลาง	3,790	0	0	0	3,762	12,730	655,580	428,820	486,640	107,350
สอ. สุวรรณคูหา	1,770	0	0	0	837	8,300	199,460	136,520	52,510	56,590
สอ. นาวัง	4,000	0	1	0	1,570	4,300	330,110	286,690	181,520	55,080
รวม	**43,610**	**3,500**	**88**	**900**	**196,566**	**2,360,770**	**61,789,770**	**27,537,220**	**18,396,700**	**11,437,010**

แผนการให้บริการประชาชนของสำนักงานที่ดิน ประจำปีงบประมาณ พ.ศ. 2562
จังหวัดอำนาจเจริญ

สำนักงานที่ดิน จังหวัด/สาขา/อำเภอ	1. อัตรากำลังเจ้าหน้าที่									2. ปริมาณเอกสารสิทธิ (แปลง)					
	รวม		1.1 ข้าราชการ		1.2 ลูกจ้างประจำ		1.3 พนักงานราชการ		การจ้าง						
	ตามกรอบ	ปฏิบัติงานจริง	ตามกรอบ	ปฏิบัติงานจริง	ตามกรอบ	ปฏิบัติงานจริง	ตามกรอบ	ปฏิบัติงานจริง	เหมาบริการ	รวม	โฉนด	น.ส.3ก	น.ส.3	ใบจอง	อาคารชุด
สจ. อำนาจเจริญ	42	39	38	35	3	3	1	1	5	157,197	142,751	11,655	2,791	0	0
สข. หัวตะพาน	13	12	13	12	0	0	0	0	5	42,496	38,130	3,250	837	279	0
สย. พนา	4	4	4	4	0	0	0	0	5	19,484	15,370	3,476	452	186	0
สอ. ชานุมาน	1	1	1	1	0	0	0	0	0	5,321	0	3,280	1,030	1,011	0
สอ. เสนางคนิคม	2	2	2	2	0	0	0	0	0	4,921	0	3,614	835	472	0
สอ. ปทุมราชวงศา	2	2	2	2	0	0	0	0	0	3,837	0	3,001	592	244	0
สอ. ลืออำนาจ	2	2	2	2	0	0	0	0	0	2,976	0	2,613	363	0	0
รวม	**66**	**62**	**62**	**58**	**3**	**3**	**1**	**1**	**15**	**236,232**	**196,251**	**30,889**	**6,900**	**2,192**	**0**

แผนการให้บริการประชาชนของสำนักงานที่ดิน ประจำปีงบประมาณ พ.ศ. 2562
จังหวัดอำนาจเจริญ

สำนักงานที่ดิน จังหวัด/สาขา/อำเภอ	3. เป้าหมายการให้บริการ					4. เป้าหมายการจัดเก็บรายได้ (บาท)				
	ด้านทะเบียนที่ดิน (ราย)	ด้านรังวัดที่ดิน (ราย)	ด้านวิชาการ (เรื่อง)	ด้านออกเอกสารสิทธิ (ราย)	ดูแลรักษาหลักฐานทางทะเบียนที่ดิน (แปลง)	ค่าธรรมเนียมจดทะเบียนสิทธิและนิติกรรม		จัดเก็บรายได้เข้ารัฐในรูปภาษีเงินได้หัก ณ ที่จ่าย	เก็บรายได้เข้ารัฐในรูปภาษีธุรกิจเฉพาะ	จัดเก็บรายได้เข้ารัฐในรูปอากรแสตมป์
						รายได้เข้ารัฐ	รายได้ส่งองค์กรปกครองส่วนท้องถิ่น			
สจ. อำนาจเจริญ	21,580	2,230	629	800	157,197	1,540,830	37,908,300	18,736,300	15,520,550	7,771,460
สข. หัวตะพาน	9,730	270	0	100	42,496	316,130	5,027,460	2,576,060	954,790	1,251,540
สย. พนา	7,490	380	0	300	19,484	214,300	2,761,240	1,186,320	738,640	748,510
สอ. ชานุมาน	340	30	0	0	5,321	34,920	687,510	347,840	195,250	138,840
สอ. เสนางคนิคม	210	0	1	0	4,921	8,830	342,080	215,000	65,140	77,540
สอ. ปทุมราชวงศา	260	30	0	0	3,837	42,680	605,410	418,080	126,060	152,500
สอ. ลืออำนาจ	190	20	0	0	2,976	12,770	356,040	133,740	86,780	64,560
รวม	**39,800**	**2,960**	**630**	**1,200**	**236,232**	**2,170,460**	**47,688,040**	**23,613,340**	**17,687,210**	**10,204,950**

แผนการให้บริการประชาชนของสำนักงานที่ดิน ประจำปีงบประมาณ พ.ศ. 2561
จังหวัดอุดรธานี

สำนักงานที่ดิน จังหวัด/สาขา/อำเภอ	1. อัตรากำลังเจ้าหน้าที่									2. ปริมาณเอกสารสิทธิ (แปลง)					
	รวม		1.1 ข้าราชการ		1.2 ลูกจ้างประจำ		1.3 พนักงานราชการ		การจ้าง						
	ตามกรอบ	ปฏิบัติงานจริง	ตามกรอบ	ปฏิบัติงานจริง	ตามกรอบ	ปฏิบัติงานจริง	ตามกรอบ	ปฏิบัติงานจริง	เหมาบริการ	รวม	โฉนด	น.ส.3ก	น.ส.3	ใบจอง	อาคารชุด
สจ. อุดรธานี	59	55	53	49	5	5	1	1	8	246,075	211,638	24,351	10,068	18	3,399
สข. หนองหาน	19	16	18	15	1	1	0	0	4	94,504	81,732	9,655	3,057	60	0
สข. กุมภวาปี	21	19	20	18	1	1	0	0	4	95,122	79,208	12,936	2,978	0	0
สข. บ้านดุง	12	12	12	12	0	0	0	0	4	54,949	47,244	5,058	957	1,690	0
สข. บ้านผือ	12	11	12	11	0	0	0	0	5	42,663	33,169	7,840	1,654	0	0
สข. เพ็ญ	17	16	17	16	0	0	0	0	5	73,629	61,861	9,143	2,201	424	0
สข. กุดจับ	12	12	11	11	1	1	0	0	4	39,960	35,176	4,503	281	0	0
สข. หนองวัวซอ	11	10	10	9	1	1	0	0	4	32,822	24,995	5,562	1,576	689	0
สย. โนนสะอาด	6	6	6	6	0	0	0	0	5	18,950	12,298	6,070	485	97	0
สย. ทุ่งฝน	3	3	3	3	0	0	0	0	5	19,905	17,442	2,165	298	0	0
สย. ศรีธาตุ	6	6	5	5	1	1	0	0	3	30,978	23,146	7,192	383	257	0
สอ. วังสามหมอ	2	2	2	2	0	0	0	0	1	4,846	0	4,209	133	504	0
สย. น้ำโสม	6	6	6	6	0	0	0	0	4	7,705	2,179	3,915	974	637	0
สอ. สร้างคอม	3	3	3	3	0	0	0	0	0	5,349	0	4,878	257	214	0
สอ. หนองแสง	1	1	1	1	0	0	0	0	1	3,564	0	3,429	126	9	0
สอ. นายูง	1	1	1	1	0	0	0	0	0	1,593	0	1,407	185	1	0
สอ. พิบูลย์รักษ์	2	2	2	2	0	0	0	0	0	3,562	0	3,186	338	38	0
สอ. ไชยวาน	2	2	2	2	0	0	0	0	1	5,695	0	4,950	469	276	0
สอ. กู่แก้ว	2	2	2	2	0	0	0	0	0	2,631	0	1,932	699	0	0
สอ. ประจักษ์ศิลปาคม	2	2	2	2	0	0	0	0	0	1,869	0	1,552	316	1	0
รวม	**199**	**187**	**188**	**176**	**10**	**10**	**1**	**1**	**58**	**786,371**	**630,088**	**123,933**	**27,435**	**4,915**	**3,399**

แผนการให้บริการประชาชนของสำนักงานที่ดิน ประจำปีงบประมาณ พ.ศ. 2562
จังหวัดอุดรธานี

สำนักงานที่ดิน จังหวัด/สาขา/อำเภอ	3. เป้าหมายการให้บริการ					4. เป้าหมายการจัดเก็บรายได้ (บาท)				
	ด้านทะเบียนที่ดิน (ราย)	ด้านรังวัดที่ดิน (ราย)	ด้านวิชาการ (เรื่อง)	ด้านออกเอกสารสิทธิ (ราย)	ดูแลรักษาหลักฐานทางทะเบียนที่ดิน (แปลง)	ค่าธรรมเนียมจดทะเบียนสิทธิและนิติกรรม		จัดเก็บรายได้เข้ารัฐในรูปภาษีเงินได้หัก ณ ที่จ่าย	เก็บรายได้เข้ารัฐในรูปภาษีธุรกิจเฉพาะ	จัดเก็บรายได้เข้ารัฐในรูปอากรแสตมป์
						รายได้เข้ารัฐ	รายได้ส่งองค์กรปกครองส่วนท้องถิ่น			
สจ. อุดรธานี	37,000	3,070	479	1,100	246,075	3,142,710	235,898,040	178,729,160	155,728,380	40,473,530
สข. หนองหาน	13,570	990	0	230	94,504	903,680	20,442,110	12,118,560	5,501,030	4,743,910
สข. กุมภวาปี	13,870	930	0	230	95,122	825,780	23,210,160	14,346,850	6,010,220	5,321,580
สข. บ้านดุง	11,430	640	8	300	54,949	609,140	12,564,440	7,037,590	2,948,880	2,778,720
สข. บ้านผือ	9,960	580	0	200	42,663	500,730	12,975,020	5,496,910	2,778,190	2,629,130
สข. เพ็ญ	14,640	1,690	0	500	73,629	868,370	20,881,230	12,726,310	5,540,750	5,088,580
สข. กุดจับ	12,070	520	0	100	39,960	536,960	9,024,620	5,221,530	2,995,050	2,297,280
สข. หนองวัวซอ	5,840	570	0	200	32,822	312,510	7,731,100	4,881,440	1,960,840	2,041,410
สย. โนนสะอาด	7,370	170	0	200	18,950	167,270	5,045,730	3,401,760	1,682,730	1,149,120
สย. ทุ่งฝน	5,600	340	0	200	19,905	202,450	3,622,510	2,222,940	857,630	935,940
สย. ศรีธาตุ	5,220	90	0	200	30,978	91,300	3,175,310	1,372,860	737,060	535,180
สอ. วังสามหมอ	1,220	10	0	200	4,846	328,510	7,867,820	3,850,940	1,793,480	1,427,670
สย. น้ำโสม	5,870	320	0	0	7,705	27,940	1,208,650	601,730	301,310	116,760
สอ. สร้างคอม	1,050	70	0	0	5,349	67,240	1,514,770	1,091,920	496,350	365,590
สอ. หนองแสง	4,640	40	0	0	3,564	25,170	1,233,360	993,490	190,600	358,600
สอ. นายูง	2,000	20	0	0	1,593	14,370	516,800	195,760	104,340	89,930
สอ. พิบูลย์รักษ์	1,010	30	0	0	3,562	15,130	746,980	360,730	313,230	154,640
สอ. ไชยวาน	2,900	20	0	0	5,695	25,370	726,370	448,140	195,910	155,870
สอ. กู่แก้ว	1,300	0	2	0	2,631	4,890	202,540	141,230	80,930	38,380
สอ. ประจักษ์ศิลปาคม	4,400	0	0	0	1,869	5,300	87,690	36,220	43,420	16,640
รวม	**160,960**	**10,100**	**489**	**3,660**	**786,371**	**8,674,820**	**368,675,250**	**255,276,070**	**190,260,330**	**70,718,460**

แผนการให้บริการประชาชนของสำนักงานที่ดิน ประจำปีงบประมาณ พ.ศ. 2562
จังหวัดอุบลราชธานี

สำนักงานที่ดิน จังหวัด/สาขา/อำเภอ	1. อัตรากำลังเจ้าหน้าที่								2. ปริมาณเอกสารสิทธิ (แปลง)					
	รวม		1.1 ข้าราชการ		1.2 ลูกจ้างประจำ		1.3 พนักงานราชการ							
	ตามกรอบ	ปฏิบัติงานจริง	ตามกรอบ	ปฏิบัติงานจริง	ตามกรอบ	ปฏิบัติงานจริง	ตามกรอบ	ปฏิบัติงานจริง	รวม	โฉนด	น.ส.3ก	น.ส.3	ใบจอง	อาคารชุด
สจ. อุบลราชธานี	55	52	48	47	4	3	3	2	178,281	161,292	10,331	3,513	3,145	688
สข. เขื่องใน	19	19	17	17	2	2	0	0	77,060	65,455	7,800	2,523	1,282	0
สข. วารินชำราบ	26	26	24	24	2	2	0	0	158,409	143,097	10,390	2,409	2,513	0
สข. เดชอุดม	21	19	19	16	1	2	1	1	102,469	87,283	12,417	1,778	991	0
สข. น้ำยืน	14	13	12	12	2	1	0	0	43,979	35,918	4,206	442	3,413	0
สข. ม่วงสามสิบ	17	16	15	14	2	2	0	0	69,310	58,181	8,723	1,526	880	0
สข. ตระการพืชผล	19	18	17	16	2	2	0	0	83,198	74,378	6,412	1,816	592	0
สข. พิบูลมังสาหาร	23	22	21	20	2	2	0	0	100,016	91,488	6,819	769	940	0
สข. เขมราฐ	16	16	15	15	0	0	1	1	60,188	49,161	9,810	1,008	209	0
สย. ศรีเมืองใหม่	6	6	6	6	0	0	0	0	28,501	19,319	7,934	468	780	0
สอ. โขงเจียม	1	1	1	1	0	0	0	0	4,141	0	331	3,105	705	0
สอ. นาจะหลวย	2	2	2	2	0	0	0	0	3,554	0	268	1,237	2,049	0
สอ. บุญฑริก	2	2	2	2	0	0	0	0	9,504	0	7,167	1,043	1,294	0
สอ. กุดข้าวปุ้น	1	1	1	1	0	0	0	0	3,646	0	3,110	263	273	0
สอ. ตาลสุม	2	2	2	2	0	0	0	0	3,607	0	2,982	500	125	0
สอ. โพธิ์ไทร	1	1	1	1	0	0	0	0	4,558	0	3,812	377	369	0
สอ. สำโรง	3	4	3	3	0	1	0	0	4,716	0	4,293	423	0	0
สอ. ดอนมดแดง	2	2	2	2	0	0	0	0	2,620	0	1,597	542	481	0
สอ. สิรินธร	1	1	1	1	0	0	0	0	6,287	0	4,121	2,087	79	0
สอ. ทุ่งศรีอุดม	2	2	2	2	0	0	0	0	1,487	0	1,415	70	2	0
สอ. นาเยีย	2	2	2	2	0	0	0	0	3,066	0	2,719	135	212	0
รวม	**235**	**227**	**213**	**206**	**17**	**17**	**5**	**4**	**948,597**	**785,572**	**116,657**	**26,034**	**20,334**	**688**

แผนการให้บริการประชาชนของสำนักงานที่ดิน ประจำปีงบประมาณ พ.ศ. 2562
จังหวัดอุบลราชธานี

สำนักงานที่ดิน จังหวัด/สาขา/อำเภอ	3. เป้าหมายการให้บริการ					4. เป้าหมายการจัดเก็บรายได้ (บาท)				
	ด้านทะเบียนที่ดิน (ราย)	ด้านรังวัดที่ดิน (ราย)	ด้านวิชาการ (เรื่อง)	ด้านออกเอกสารสิทธิ (ราย)	ดูแลรักษาหลักฐานทางทะเบียนที่ดิน (แปลง)	ค่าธรรมเนียมจดทะเบียนสิทธิ		จัดเก็บรายได้เข้ารัฐในรูปภาษีเงินได้หัก ณ ที่จ่าย	เก็บรายได้เข้ารัฐในรูปภาษีธุรกิจเฉพาะ	จัดเก็บรายได้เข้ารัฐในรูปอากรแสตมป์
						รายได้เข้ารัฐ	รายได้ส่งองค์กรปกครองส่วนท้องถิ่น			
สจ. อุบลราชธานี	29,360	2,310	1,245	1,200	178,281	2,840,090	125,051,650	73,565,930	87,129,830	17,926,800
สข. เขื่องใน	11,590	910	3	700	77,060	641,490	9,695,050	3,425,790	1,978,510	2,198,680
สข. วารินชำราบ	19,080	2,380	19	600	158,409	2,111,920	58,708,820	30,071,540	26,520,360	11,053,260
สข. เดชอุดม	20,520	1,830	17	500	102,469	1,410,850	27,182,590	15,059,510	11,826,950	5,762,630
สข. น้ำยืน	5,850	400	2	300	43,979	448,120	11,121,600	6,041,410	2,555,740	2,030,550
สข. ม่วงสามสิบ	14,720	1,170	34	400	69,310	698,840	11,804,560	4,864,010	5,385,720	2,989,210
สข. ตระการพืชผล	13,190	1,140	1	400	83,198	960,270	14,547,540	5,425,340	4,641,420	3,370,800
สข. พิบูลมังสาหาร	16,800	1,900	7	500	100,016	1,218,330	23,451,450	11,276,540	8,972,390	5,177,240
สข. เขมราฐ	6,260	900	0	500	60,188	596,990	13,119,630	6,949,960	2,608,000	3,340,380
สย. ศรีเมืองใหม่	8,520	600	0	500	28,501	308,970	4,531,170	1,606,810	1,058,240	1,024,620
สอ. โขงเจียม	1,630	10	0	0	4,141	8,910	272,850	161,980	28,910	87,950
สอ. นาจะหลวย	2,790	0	0	0	3,554	8,300	240,620	173,640	36,320	72,410
สอ. บุญฑริก	1,330	110	0	0	9,504	53,170	1,446,930	751,460	326,360	379,690
สอ. กุดข้าวปุ้น	2,420	0	0	0	3,646	15,720	231,900	98,680	41,670	50,060
สอ. ตาลสุม	3,460	20	0	0	3,607	14,630	266,760	88,820	50,480	78,160
สอ. โพธิ์ไทร	610	60	0	0	4,558	32,990	1,121,280	537,130	112,730	242,320
สอ. สำโรง	4,250	0	0	0	4,716	13,200	390,510	144,730	79,880	77,690
สอ. ดอนมดแดง	5,300	0	0	0	2,620	18,450	182,310	69,280	45,410	37,860
สอ. สิรินธร	2,190	40	0	0	6,287	26,230	872,300	430,610	265,540	189,630
สอ. ทุ่งศรีอุดม	360	0	0	0	1,487	8,200	224,190	56,640	51,840	37,520
สอ. นาเยีย	1,980	0	0	0	3,066	10,070	229,610	185,320	145,460	45,270
รวม	**172,210**	**13,780**	**1,328**	**5,600**	**948,597**	**11,445,740**	**304,693,320**	**160,985,130**	**153,861,760**	**56,172,730**

ภาคเหนือ

เชียงราย
พะเยา
แม่ฮ่องสอน
เชียงใหม่
น่าน
ลำปาง
ลำพูน
แพร่
อุตรดิตถ์
สุโขทัย
ตาก
พิษณุโลก
กำแพงเพชร
พิจิตร
เพชรบูรณ์
นครสวรรค์
อุทัยธานี

ตารางสรุปเป้าหมายการให้บริการและการจัดเก็บรายได้ ภาคเหนือ

ลำดับ	สำนักงานที่ดิน จังหวัด/สาขา/ ส่วนแยก/อำเภอ	เป้าหมายการให้บริการ						เป้าหมายการจัดเก็บรายได้ (บาท)					รวมรายได้
		ด้านทะเบียนที่ดิน (ราย)	ด้านรังวัดที่ดิน (ราย)	ด้านทะเบียน + รังวัด (ราย)	ด้านวิชาการ (เรื่อง)	ด้านออกเอกสารสิทธิ (ราย)	ดูแลรักษาหลักฐานทางทะเบียนที่ดิน (แปลง)	ค่าธรรมเนียมจดทะเบียนสิทธิและนิติกรรม		จัดเก็บรายได้เข้ารัฐในรูปภาษีเงินได้หัก ณ ที่จ่าย	เก็บรายได้เข้ารัฐในรูปภาษีธุรกิจเฉพาะ	จัดเก็บรายได้เข้ารัฐในรูปอากรแสตมป์	
								รายได้เข้ารัฐ	รายได้ส่งองค์กรปกครองส่วนท้องถิ่น				
1	กำแพงเพชร	39,590	3,160	42,750	1,818	950	268,313	2,518,540	76,584,610	33,258,970	27,437,910	13,843,940	153,643,970
2	เชียงราย	156,220	9,460	165,680	3,016	8,550	694,550	7,342,840	362,088,590	241,373,640	231,006,140	57,792,860	899,604,070
3	เชียงใหม่	256,450	12,070	268,520	3,944	10,900	1,052,338	13,860,700	1,186,673,280	808,565,300	1,039,950,180	151,646,840	3,200,696,300
4	ตาก	34,920	2,260	37,180	269	700	219,951	2,059,850	100,278,800	52,373,230	58,754,290	16,634,410	230,100,580
5	นครสวรรค์	136,140	7,370	143,510	10,140	6,360	557,403	5,626,010	201,977,690	102,200,680	105,763,560	34,661,010	450,228,950
6	น่าน	70,890	3,000	73,890	1,322	1,740	312,708	2,505,680	72,054,500	30,878,120	29,715,770	10,388,990	145,543,060
7	พะเยา	69,510	4,620	74,130	1,162	2,250	375,396	3,130,520	100,787,490	58,759,090	30,877,960	16,662,360	210,217,420
8	พิจิตร	65,700	3,500	69,200	282	1,900	336,583	2,587,380	67,815,040	30,436,040	25,270,960	13,991,050	140,100,470
9	พิษณุโลก	71,740	7,940	79,680	616	3,300	566,121	5,880,620	219,195,600	115,627,600	133,736,830	36,615,090	511,055,740
10	เพชรบูรณ์	101,700	6,830	108,530	2,112	2,800	509,100	5,123,090	164,271,080	89,384,280	63,527,220	32,361,430	354,667,100
11	แพร่	51,570	2,870	54,440	442	1,600	364,366	2,696,500	80,690,800	42,111,750	26,783,740	12,927,760	165,210,550
12	แม่ฮ่องสอน	20,680	680	21,360	12	900	49,985	496,140	20,440,220	12,761,970	9,034,490	3,174,760	45,907,580
13	ลำปาง	115,170	4,850	120,020	930	3,800	677,335	5,740,020	152,947,530	91,675,610	58,404,620	25,126,690	333,894,470
14	ลำพูน	56,340	3,050	59,390	1,020	1,250	348,169	2,742,310	136,676,740	87,283,010	62,526,170	20,112,120	309,340,350
15	สุโขทัย	69,340	5,220	74,560	1,213	2,550	348,099	3,119,790	75,020,420	39,671,500	21,970,010	13,903,300	153,685,020
16	อุตรดิตถ์	65,030	4,390	69,420	1,867	1,800	338,812	2,974,370	68,050,090	32,342,730	25,262,450	12,354,500	140,984,140
17	อุทัยธานี	36,770	2,160	38,930	2,258	1,600	154,265	1,492,320	44,586,410	25,550,780	14,733,330	9,504,440	95,867,280
รวม		**1,417,760**	**83,430**	**1,501,190**	**32,423**	**52,950**	**7,173,494**	**69,896,680**	**3,130,138,890**	**1,894,254,300**	**1,964,755,630**	**481,701,550**	**7,540,747,050**

แผนการให้บริการประชาชนของสำนักงานที่ดิน ประจำปีงบประมาณ พ.ศ. 2562
จังหวัดกำแพงเพชร

สำนักงานที่ดิน จังหวัด/สาขา/อำเภอ	1. อัตรากำลังเจ้าหน้าที่									2. ปริมาณเอกสารสิทธิ (แปลง)					
	รวม		1.1 ข้าราชการ		1.2 ลูกจ้างประจำ		1.3 พนักงานราชการ		การจ้าง						
	ตามกรอบ	ปฏิบัติงานจริง	ตามกรอบ	ปฏิบัติงานจริง	ตามกรอบ	ปฏิบัติงานจริง	ตามกรอบ	ปฏิบัติงานจริง	เหมาบริการ	รวม	โฉนด	น.ส.3ก	น.ส.3	ใบจอง	อาคารชุด
สจ. กำแพงเพชร	43	39	37	34	4	3	2	2	8	145,710	127,916	3,257	14,537	0	103
สข. คลองขลุง	14	12	13	11	1	1	0	0	4	41,071	38,025	1,903	1,132	11	0
สข. ขาณุวรลักษบุรี	17	16	17	16	0	0	0	0	6	66,319	61,192	4,230	866	31	0
สอ. ไทรงาม	2	2	2	2	0	0	0	0	0	1,980	0	292	1,069	619	0
สอ. คลองลาน	2	1	2	1	0	0	0	0	0	281	0	0	281	0	0
สอ. พรานกระต่าย	2	3	2	2	0	1	0	0	2	7,825	0	6,125	1,700	0	0
สอ. ลานกระบือ	1	1	1	1	0	0	0	0	1	1,945	0	910	841	194	0
สอ. ทรายทองวัฒนา	2	2	2	2	0	0	0	0	0	1,529	0	1,447	31	51	0
สอ. ปางศิลาทอง	1	1	1	1	0	0	0	0	0	87	0	77	10	0	0
สอ. บึงสามัคคี	2	2	2	2	0	0	0	0	0	1,566	0	1,491	75	0	0
					0	0	0	0	0						
รวม	**86**	**79**	**79**	**72**	**5**	**5**	**2**	**2**	**21**	**268,313**	**227,133**	**19,732**	**20,542**	**906**	**103**

แผนการให้บริการประชาชนของสำนักงานที่ดิน ประจำปีงบประมาณ พ.ศ. 2562
จังหวัดกำแพงเพชร

สำนักงานที่ดิน จังหวัด/สาขา/อำเภอ	3. เป้าหมายการให้บริการ					4. เป้าหมายการจัดเก็บรายได้ (บาท)				
	ด้านทะเบียนที่ดิน (ราย)	ด้านรังวัดที่ดิน (ราย)	ด้านวิชาการ (เรื่อง)	ด้านออกเอกสารสิทธิ (ราย)	ดูแลรักษาหลักฐานทางทะเบียนที่ดิน (แปลง)	ค่าธรรมเนียมจดทะเบียนสิทธิและนิติกรรม		จัดเก็บรายได้เข้ารัฐในรูปภาษีเงินได้หัก ณ ที่จ่าย	เก็บรายได้เข้ารัฐในรูปภาษีธุรกิจเฉพาะ	จัดเก็บรายได้เข้ารัฐในรูปอากรแสตมป์
						รายได้เข้ารัฐ	รายได้ส่งองค์กรปกครองส่วนท้องถิ่น			
สจ. กำแพงเพชร	16,590	1,300	1,663	500	145,710	1,480,180	44,885,190	18,419,370	14,541,130	7,670,130
สข. คลองขลุง	5,260	900	3	200	41,071	392,730	12,671,470	5,426,270	5,736,140	2,411,440
สข. ขาณุวรลักษบุรี	9,460	900	137	200	66,319	587,880	16,047,120	7,793,500	5,581,440	3,298,060
สอ. ไทรงาม	730	10	0	0	1,980	7,390	341,320	123,480	223,040	64,870
สอ. คลองลาน	870	0	0	0	281	2,880	38,180	6,760	12,770	3,340
สอ. พรานกระต่าย	1,490	30	0	50	7,825	27,170	1,428,500	968,580	992,670	220,080
สอ. ลานกระบือ	1,360	10	0	0	1,945	9,870	440,090	152,970	63,040	83,710
สอ. ทรายทองวัฒนา	1,150	10	0	0	1,529	5,760	460,050	312,000	221,240	74,890
สอ. ปางศิลาทอง	1,530	0	15	0	87	1,010	6,270	0	0	5,320
สอ. บึงสามัคคี	1,150	0	0	0	1,566	3,670	266,420	56,040	66,440	12,100
รวม	**39,590**	**3,160**	**1,818**	**950**	**268,313**	**2,518,540**	**76,584,610**	**33,258,970**	**27,437,910**	**13,843,940**

แผนการให้บริการประชาชนของสำนักงานที่ดิน ประจำปีงบประมาณ พ.ศ. 2562
จังหวัดเชียงราย

สำนักงานที่ดิน จังหวัด/สาขา/อำเภอ	1. อัตรากำลังเจ้าหน้าที่									2. ปริมาณเอกสารสิทธิ (แปลง)					
	รวม		1.1 ข้าราชการ		1.2 ลูกจ้างประจำ		1.3 พนักงานราชการ		การจ้าง						
	ตามกรอบ	ปฏิบัติงานจริง	ตามกรอบ	ปฏิบัติงานจริง	ตามกรอบ	ปฏิบัติงานจริง	ตามกรอบ	ปฏิบัติงานจริง	เหมาบริการ	รวม	โฉนด	น.ส.3ก	น.ส.3	ใบจอง	อาคารชุด
สจ. เชียงราย	56	56	50	50	2	2	4	4	9	159,399	152,303	4,318	2,778	0	2,075
สข. เวียงป่าเป้า	17	16	16	15	1	1	0	0	6	35,583	31,886	2,030	1,116	551	0
สข. แม่สาย	18	16	17	15	1	1	0	0	5	60,431	56,469	3,782	180	0	30
สข. แม่จัน	23	20	23	20	0	0	0	0	5	71,820	63,837	4,409	3,574	0	0
สข. เวียงชัย	19	18	19	18	0	0	0	0	6	52,947	47,765	3,929	637	616	124
สข. เทิง	22	21	21	20	1	1	0	0	5	84,436	78,246	4,177	1,508	505	0
สข. พาน	22	20	22	20	0	0	0	0	5	86,029	78,679	4,309	2,064	977	0
สข. เชียงของ	18	17	16	16	2	1	0	0	6	42,183	35,773	3,949	1,508	953	0
สข. เชียงแสน	14	13	14	13	0	0	0	0	8	28,112	26,378	1,204	530	0	0
สย. ป่าแดด	7	7	7	7	0	0	0	0	4	17,476	15,398	958	414	706	0
สย. พญาเม็งราย	8	8	8	8	0	0	0	0	4	25,885	22,572	1,383	1,351	579	0
สย. แม่สรวย	4	5	4	4	0	1	0	0	6	26,275	24,103	1,420	644	108	0
สอ. เวียงแก่น	1	1	1	1	0	0	0	0	0	1,861	0	527	391	943	0
สอ. แม่ลาว	2	2	2	2	0	0	0	0	0	2,113	0	593	750	770	0
รวม	**231**	**220**	**220**	**209**	**7**	**7**	**4**	**4**	**69**	**694,550**	**633,409**	**36,988**	**17,445**	**6,708**	**2,229**

แผนการให้บริการประชาชนของสำนักงานที่ดิน ประจำปีงบประมาณ พ.ศ. 2562
จังหวัดเชียงราย

สำนักงานที่ดิน จังหวัด/สาขา/อำเภอ	3. เป้าหมายการให้บริการ					4. เป้าหมายการจัดเก็บรายได้ (บาท)				
	ด้านทะเบียนที่ดิน (ราย)	ด้านรังวัดที่ดิน (ราย)	ด้านวิชาการ (เรื่อง)	ด้านออกเอกสารสิทธิ (ราย)	ดูแลรักษาหลักฐานทางทะเบียนที่ดิน (แปลง)	ค่าธรรมเนียมจดทะเบียนสิทธิและนิติกรรม		จัดเก็บรายได้เข้ารัฐในรูปภาษีเงินได้หัก ณ ที่จ่าย	เก็บรายได้เข้ารัฐในรูปภาษีธุรกิจเฉพาะ	จัดเก็บรายได้เข้ารัฐในรูปอากรแสตมป์
						รายได้เข้ารัฐ	รายได้ส่งองค์กรปกครองส่วนท้องถิ่น			
สจ. เชียงราย	24,710	2,530	2,839	2,000	159,399	2,205,240	174,959,780	133,294,890	147,857,200	25,513,740
สข. เวียงป่าเป้า	8,980	530	0	500	35,583	357,250	12,247,880	7,313,360	5,551,070	2,077,880
สข. แม่สาย	12,740	900	0	1,800	60,431	644,510	43,505,170	29,273,960	25,307,230	6,695,560
สข. แม่จัน	15,040	1,270	5	500	71,820	746,510	29,910,260	17,932,100	15,271,540	5,576,270
สข. เวียงชัย	11,690	620	38	850	52,947	527,810	19,786,470	11,758,190	8,591,000	3,821,290
สข. เทิง	12,060	950	24	600	84,436	778,550	17,738,900	9,468,550	4,544,790	3,213,030
สข. พาน	22,130	920	73	400	86,029	715,000	19,180,480	8,688,650	5,360,440	3,412,250
สข. เชียงของ	9,140	520	5	600	42,183	326,580	9,984,910	5,545,450	4,449,470	1,996,170
สข. เชียงแสน	8,300	300	32	500	28,112	301,200	12,995,350	8,079,000	8,013,260	2,207,800
สย. ป่าแดด	7,970	170	0	300	17,476	184,230	4,814,960	2,699,770	2,292,420	757,860
สย. พญาเม็งราย	7,940	350	0	300	25,885	264,330	9,397,820	3,530,170	1,491,440	1,265,470
สย. แม่สรวย	9,450	400	0	200	26,275	258,760	7,283,560	3,602,870	2,197,260	1,202,260
สอ. เวียงแก่น	950	0	0	0	1,861	11,810	26,040	23,290	2,200	7,300
สอ. แม่ลาว	5,120	0	0	0	2,113	21,060	257,010	163,390	76,820	45,980
รวม	**156,220**	**9,460**	**3,016**	**8,550**	**694,550**	**7,342,840**	**362,088,590**	**241,373,640**	**231,006,140**	**57,792,860**

แผนการให้บริการประชาชนของสำนักงานที่ดิน ประจำปีงบประมาณ พ.ศ. 2562
จังหวัดเชียงใหม่

สำนักงานที่ดิน จังหวัด/สาขา/อำเภอ	1. อัตรากำลังเจ้าหน้าที่									2. ปริมาณเอกสารสิทธิ (แปลง)					
	รวม		1.1 ข้าราชการ		1.2 ลูกจ้างประจำ		1.3 พนักงานราชการ		การจ้าง						
	ตามกรอบ	ปฏิบัติงานจริง	ตามกรอบ	ปฏิบัติงานจริง	ตามกรอบ	ปฏิบัติงานจริง	ตามกรอบ	ปฏิบัติงานจริง	เหมาบริการ	รวม	โฉนด	น.ส.3ก	น.ส.3	ใบจอง	อาคารชุด
สจ. เชียงใหม่	58	56	52	50	2	4	4	2	7	131,024	123,065	4,246	3,713	0	38,240
สข. จอมทอง	23	19	21	17	1	1	1	1	3	67,913	58,776	5,825	3,312	0	0
สข. ดอยสะเก็ด	22	22	20	20	2	2	0	0	3	64,244	61,640	1,687	917	0	0
สข. แม่ริม	22	20	20	18	2	2	0	0	2	56,752	48,073	4,388	4,291	0	220
สข. สันทราย	30	30	29	28	1	2	0	0	4	108,301	101,071	3,331	3,843	56	1,732
สข. สันกำแพง	24	23	22	21	2	2	0	0	5	94,918	90,045	2,334	1,718	821	15
สข. สันป่าตอง	25	25	23	23	1	1	1	1	5	94,883	87,768	2,972	4,143	0	0
สข. แม่แตง	20	19	19	18	1	1	0	0	5	47,640	39,844	4,194	3,602	0	0
สข. หางดง	25	24	24	23	1	1	0	0	3	81,291	76,397	2,089	2,784	21	394
สข. ฝาง	25	21	23	19	2	2	0	0	3	91,593	84,108	4,019	3,379	87	0
สข. พร้าว	17	15	16	15	1	0	0	0	4	40,778	37,872	1,422	1,470	14	0
สข. เชียงดาว	12	11	12	11	0	0	0	0	7	32,369	28,662	2,582	1,014	111	0
สข. สารภี	22	21	22	21	0	0	0	0	5	63,920	62,932	502	486	0	190
สย. แม่แจ่ม	4	5	4	4	0	1	0	0	6	12,157	8,642	2,312	927	276	0
สย. สะเมิง	7	7	7	7	0	0	0	0	5	13,981	10,861	1,133	595	1,392	0
สย. ฮอด	6	7	6	6	0	1	0	0	5	30,552	24,209	5,175	885	283	0
สอ. แม่อาย	2	2	2	2	0	0	0	0	1	5,549	0	3,226	1,879	444	0
สอ. ดอยเต่า	1	1	1	1	0	0	0	0	1	4,893	1,322	3,325	177	69	0
สอ. อมก๋อย	1	1	1	1	0	0	0	0	0	1,379	0	961	65	353	0
สอ. เวียงแหง	1	1	1	1	0	0	0	0	0	1,283	0	1,156	33	94	0
สอ. ไชยปราการ	1	1	1	1	0	0	0	0	0	4,833	0	2,260	2,185	388	0
สอ. แม่วาง	1	1	1	1	0	0	0	0	0	2,085	0	1,346	595	144	0
รวม	**349**	**332**	**327**	**308**	**16**	**20**	**6**	**4**	**74**	**1,052,338**	**945,287**	**60,485**	**42,013**	**4,553**	**40,791**

แผนการให้บริการประชาชนของสำนักงานที่ดิน ประจำปีงบประมาณ พ.ศ. 2562
จังหวัดเชียงใหม่

สำนักงานที่ดิน จังหวัด/สาขา/อำเภอ	3. เป้าหมายการให้บริการ					4. เป้าหมายการจัดเก็บรายได้ (บาท)				
	ด้านทะเบียนที่ดิน (ราย)	ด้านรังวัดที่ดิน (ราย)	ด้านวิชาการ (เรื่อง)	ด้านออกเอกสารสิทธิ (ราย)	ดูแลรักษาหลักฐานทางทะเบียนที่ดิน (แปลง)	ค่าธรรมเนียมจดทะเบียนสิทธิและนิติกรรม		จัดเก็บรายได้เข้ารัฐในรูปภาษีเงินได้หัก ณ ที่จ่าย	เก็บรายได้เข้ารัฐในรูปภาษีธุรกิจเฉพาะ	จัดเก็บรายได้เข้ารัฐในรูปอากรแสตมป์
						รายได้เข้ารัฐ	รายได้ส่งองค์กรปกครองส่วนท้องถิ่น			
สจ. เชียงใหม่	31,660	1,500	3,808	1,750	131,024	3,900,100	524,290,660	396,850,660	512,453,270	59,820,560
สข. จอมทอง	10,680	360	0	900	67,913	545,870	20,012,620	11,421,070	8,089,010	3,313,090
สข. ดอยสะเก็ด	15,990	900	1	750	64,244	694,750	52,358,250	31,523,700	45,330,090	6,470,690
สข. แม่ริม	8,000	800	11	900	56,752	660,210	58,750,980	39,282,450	46,447,980	8,510,970
สข. สันทราย	26,930	1,470	16	1,000	108,301	1,647,950	121,880,190	72,499,300	101,844,620	17,984,210
สข. สันกำแพง	20,070	1,080	5	1,200	94,918	1,199,070	104,769,590	65,852,120	112,552,660	11,695,460
สข. สันป่าตอง	18,290	1,140	1	800	94,883	721,630	35,398,100	23,357,940	16,457,910	6,066,700
สข. แม่แตง	10,340	460	42	500	47,640	392,220	18,091,040	11,571,010	9,108,820	3,039,030
สข. หางดง	18,540	1,200	34	900	81,291	1,286,300	106,915,070	67,223,920	96,841,680	13,336,580
สข. ฝาง	18,410	940	0	400	91,593	791,990	34,367,240	22,283,940	12,430,390	6,213,770
สข. พร้าว	13,740	350	1	500	40,778	264,930	9,665,180	6,193,610	2,248,210	1,882,340
สข. เชียงดาว	9,680	430	17	400	32,369	292,740	8,346,190	5,608,180	4,365,180	1,813,490
สข. สารภี	17,940	1,000	1	400	63,920	1,041,450	81,351,850	48,530,910	69,120,570	9,579,260
สย. แม่แจ่ม	6,930	100	0	300	12,157	92,880	1,701,670	757,620	283,670	345,680
สย. สะเมิง	2,940	100	0	200	13,981	93,180	1,281,890	562,030	376,940	245,680
สย. ฮอด	7,580	100	0	0	30,552	169,310	4,410,620	1,829,580	1,129,640	704,610
สอ. แม่อาย	580	90	0	0	5,549	14,920	663,040	1,404,930	217,750	151,220
สอ. ดอยเต่า	400	10	0	0	4,893	17,450	1,019,930	720,500	329,600	184,980
สอ. อมก๋อย	6,370	0	0	0	1,379	3,050	77,300	42,830	18,830	21,140
สอ. เวียงแหง	4,550	0	0	0	1,283	6,550	105,620	61,240	28,260	30,500
สอ. ไชยปราการ	1,960	40	0	0	4,833	15,760	864,910	653,960	104,070	152,170
สอ. แม่วาง	4,870	0	7	0	2,085	8,390	351,340	333,800	171,030	84,710
รวม	**256,450**	**12,070**	**3,944**	**10,900**	**1,052,338**	**13,860,700**	**1,186,673,280**	**808,565,300**	**1,039,950,180**	**151,646,840**

แผนการให้บริการประชาชนของสำนักงานที่ดิน ประจำปีงบประมาณ พ.ศ. 2562
จังหวัดตาก

สำนักงานที่ดิน จังหวัด/สาขา/อำเภอ	1. อัตรากำลังเจ้าหน้าที่									2. ปริมาณเอกสารสิทธิ (แปลง)					
	รวม		1.1 ข้าราชการ		1.2 ลูกจ้างประจำ		1.3 พนักงานราชการ		การจ้าง						
	ตามกรอบ	ปฏิบัติงานจริง	ตามกรอบ	ปฏิบัติงานจริง	ตามกรอบ	ปฏิบัติงานจริง	ตามกรอบ	ปฏิบัติงานจริง	เหมาบริการ	รวม	โฉนด	น.ส.3ก	น.ส.3	ใบจอง	อาคารชุด
สจ. ตาก	32	0	27	23	3	3	2	2	5	99,535	92,697	3,276	1,017	2,545	59
สข. แม่สอด	20	19	17	16	2	2	1	1	5	79,010	74,082	2,833	1,937	158	442
สข. สามเงา	10	9	10	9	0	0	0	0	6	21,747	20,258	974	293	222	0
สอ. บ้านตาก	2	2	2	2	0	0	0	0	1	3,059	0	1,206	853	1,000	0
สย. แม่ระมาด	6	6	6	6	0	0	0	0	5	14,486	10,067	3,443	809	167	0
สอ. ท่าสองยาง	2	2	2	2	0	0	0	0	0	1,042	0	559	196	287	0
สอ. พบพระ	2	2	2	2	0	0	0	0	0	901	0	730	171	0	0
สอ. อุ้มผาง	1	1	1	1	0	0	0	0	0	171	0	117	37	17	0
รวม	**75**	**41**	**67**	**61**	**5**	**5**	**3**	**3**	**22**	**219,951**	**197,104**	**13,138**	**5,313**	**4,396**	**501**

แผนการให้บริการประชาชนของสำนักงานที่ดิน ประจำปีงบประมาณ พ.ศ. 2562
จังหวัดตาก

สำนักงานที่ดิน จังหวัด/สาขา/อำเภอ	3. เป้าหมายการให้บริการ					4. เป้าหมายการจัดเก็บรายได้ (บาท)				
	ด้านทะเบียนที่ดิน (ราย)	ด้านรังวัดที่ดิน (ราย)	ด้านวิชาการ (เรื่อง)	ด้านออกเอกสารสิทธิ (ราย)	ดูแลรักษาหลักฐานทางทะเบียนที่ดิน (แปลง)	ค่าธรรมเนียมจดทะเบียนสิทธิและนิติกรรม		จัดเก็บรายได้เข้ารัฐในรูปภาษีเงินได้หัก ณ ที่จ่าย	เก็บรายได้เข้ารัฐในรูปภาษีธุรกิจเฉพาะ	จัดเก็บรายได้เข้ารัฐในรูปอากรแสตมป์
						รายได้เข้ารัฐ	รายได้ส่งองค์กรปกครองส่วนท้องถิ่น			
สจ. ตาก	13,510	880	268	300	99,535	847,910	28,434,530	14,829,950	9,329,630	4,613,880
สข. แม่สอด	12,590	1,130	0	200	79,010	971,660	64,738,200	34,585,530	47,617,740	10,764,320
สข. สามเงา	3,860	230	1	200	21,747	168,200	3,772,320	2,032,950	986,290	802,510
สย. แม่ระมาด	1,470	20	0	0	3,059	55,130	2,138,790	499,150	249,050	272,680
สอ. บ้านตาก	1,650	0	0	0	14,486	8,490	727,020	249,000	494,870	91,980
สอ. ท่าสองยาง	690	0	0	0	1,042	2,480	225,390	35,800	9,890	41,450
สอ. พบพระ	910	0	0	0	901	5,780	218,660	123,160	58,020	44,790
สอ. อุ้มผาง	240	0	0	0	171	200	23,890	17,690	8,800	2,800
รวม	**34,920**	**2,260**	**269**	**700**	**219,951**	**2,059,850**	**100,278,800**	**52,373,230**	**58,754,290**	**16,634,410**

แผนการให้บริการประชาชนของสำนักงานที่ดิน ประจำปีงบประมาณ พ.ศ. 2562
จังหวัดนครสวรรค์

สำนักงานที่ดิน จังหวัด/สาขา/อำเภอ	1. อัตรากำลังเจ้าหน้าที่									2. ปริมาณเอกสารสิทธิ (แปลง)					
	รวม		1.1 ข้าราชการ		1.2 ลูกจ้างประจำ		1.3 พนักงานราชการ		การจ้าง						
	ตามกรอบ	ปฏิบัติงานจริง	ตามกรอบ	ปฏิบัติงานจริง	ตามกรอบ	ปฏิบัติงานจริง	ตามกรอบ	ปฏิบัติงานจริง	เหมาบริการ	รวม	โฉนด	น.ส.3ก	น.ส.3	ใบจอง	อาคารชุด
สจ. นครสวรรค์	59	56	52	46	5	8	2	2	8	166,190	160,121	2,979	3,090	0	1,544
สข. ตาคลี	20	20	19	19	1	1	0	0	6	69,828	63,556	3,338	2,934	0	0
สข. ชุมแสง	21	19	19	18	2	1	0	0	4	39,657	37,908	818	931	0	0
สข. ลาดยาว	18	18	16	16	2	2	0	0	4	50,776	47,412	2,389	975	0	0
สข. บรรพตพิสัย	20	18	18	16	1	1	1	1	7	56,480	52,685	2,381	717	697	0
สข. พยุหะคีรี	16	14	15	13	0	0	1	1	6	45,123	41,828	2,199	946	150	0
สข. ท่าตะโก	15	16	14	14	1	2	0	0	6	38,357	36,759	943	655	0	0
สข. หนองบัว	11	10	10	9	1	1	0	0	6	38,009	34,246	2,050	1,693	20	0
สข. ตากฟ้า	11	11	11	11	0	0	0	0	5	27,860	26,830	930	100	0	0
สย. ไพศาลี	9	8	8	8	1	0	0	0	5	21,041	17,616	2,693	539	193	0
สอ. โกรกพระ	2	2	2	2	0	0	0	0	0	2,084	0	1,582	502	0	0
สอ. เก้าเลี้ยว	2	2	2	2	0	0	0	0	1	994	0	732	262	0	0
สอ. แม่วงก์	1	1	1	1	0	0	0	0	0	909	0	716	193	0	0
สอ. ชุมตาบง	1	1	1	1	0	0	0	0	0	95	0	60	27	8	0
รวม	**206**	**196**	**188**	**176**	**14**	**16**	**4**	**4**	**58**	**557,403**	**518,961**	**23,810**	**13,564**	**1,068**	**1,544**

แผนการให้บริการประชาชนของสำนักงานที่ดิน ประจำปีงบประมาณ พ.ศ. 2562
จังหวัดนครสวรรค์

สำนักงานที่ดิน จังหวัด/สาขา/อำเภอ	3. เป้าหมายการให้บริการ					4. เป้าหมายการจัดเก็บรายได้ (บาท)				
	ด้านทะเบียนที่ดิน (ราย)	ด้านรังวัดที่ดิน (ราย)	ด้านวิชาการ (เรื่อง)	ด้านออกเอกสารสิทธิ (ราย)	ดูแลรักษาหลักฐานทางทะเบียนที่ดิน (แปลง)	ค่าธรรมเนียมจดทะเบียนสิทธิและนิติกรรม		จัดเก็บรายได้เข้ารัฐในรูปภาษีเงินได้หัก ณ ที่จ่าย	เก็บรายได้เข้ารัฐในรูปภาษีธุรกิจเฉพาะ	จัดเก็บรายได้เข้ารัฐในรูปอากรแสตมป์
						รายได้เข้ารัฐ	รายได้ส่งองค์กรปกครองส่วนท้องถิ่น			
สจ. นครสวรรค์	28,700	2,380	666	1,000	166,190	2,413,200	108,699,410	54,620,130	77,589,560	15,092,240
สข. ตาคลี	9,090	840	461	950	69,828	552,090	19,136,660	9,562,960	5,768,210	3,563,840
สข. ชุมแสง	13,680	400	9,000	560	39,657	304,380	6,935,370	2,851,500	1,707,580	1,480,490
สข. ลาดยาว	9,460	440	3	800	50,776	440,590	13,728,410	7,590,040	5,508,740	2,694,270
สข. บรรพตพิสัย	11,710	750	9	900	56,480	470,290	12,735,460	6,248,450	3,899,800	2,811,570
สข. พยุหะคีรี	10,420	720	0	600	45,123	357,150	9,603,290	4,923,330	3,070,270	2,015,790
สข. ท่าตะโก	10,990	400	0	400	38,357	321,780	8,576,330	4,311,520	3,293,450	1,780,160
สข. หนองบัว	10,600	700	1	400	38,009	327,530	9,723,450	5,542,960	2,379,030	2,272,590
สข. ตากฟ้า	16,140	450	0	450	27,860	239,280	7,236,560	4,171,690	1,586,940	1,802,250
สย. ไพศาลี	6,590	290	0	300	21,041	181,250	4,942,830	1,988,610	779,830	1,024,210
สอ. โกรกพระ	4,720	0	0	0	2,084	9,610	323,100	222,210	106,470	60,960
สอ. เก้าเลี้ยว	2,240	0	0	0	994	5,530	249,590	116,710	64,220	39,070
สอ. แม่วงก์	330	0	0	0	909	2,710	70,260	46,600	6,050	20,400
สอ. ชุมตาบง	1,470	0	0	0	95	620	16,970	3,970	3,410	3,170
รวม	**136,140**	**7,370**	**10,140**	**6,360**	**557,403**	**5,626,010**	**201,977,690**	**102,200,680**	**105,763,560**	**34,661,010**

แผนการให้บริการประชาชนของสำนักงานที่ดิน ประจำปีงบประมาณ พ.ศ. 2562
จังหวัดน่าน

สำนักงานที่ดิน จังหวัด/สาขา/อำเภอ	1. อัตรากำลังเจ้าหน้าที่									2. ปริมาณเอกสารสิทธิ (แปลง)					
	รวม		1.1 ข้าราชการ		1.2 ลูกจ้างประจำ		1.3 พนักงานราชการ		การจ้าง						
	ตามกรอบ	ปฏิบัติงานจริง	ตามกรอบ	ปฏิบัติงานจริง	ตามกรอบ	ปฏิบัติงานจริง	ตามกรอบ	ปฏิบัติงานจริง	เหมาบริการ	รวม	โฉนด	น.ส.3ก	น.ส.3	ใบจอง	อาคารชุด
สจ. น่าน	37	34	33	30	3	3	1	1	7	97,062	87,080	3,159	4,954	1,869	0
สข. ท่าวังผา	14	12	13	12	0	0	1	0	5	40,725	33,969	2,795	1,922	2,039	0
สข. เวียงสา	14	14	12	12	2	2	0	0	4	43,236	37,712	2,515	2,603	406	0
สข. นาน้อย	12	10	10	9	1	1	1	0	5	30,925	25,862	1,602	1,524	1,937	0
สข. ปัว	16	16	13	13	3	3	0	0	3	52,349	46,406	1,576	1,962	2,405	0
สข. เชียงกลาง	10	10	10	10	0	0	0	0	5	39,637	35,420	1,370	2,188	659	0
สอ. เฉลิมพระเกียติ	1	1	1	1	0	0	0	0	0	86	0	69	0	17	0
สอ. แม่จริม	2	2	2	2	0	0	0	0	0	1,047	0	525	510	12	0
สอ. บ้านหลวง	2	2	2	2	0	0	0	0	0	1,271	0	420	760	91	0
สอ. สันติสุข	1	1	1	1	0	0	0	0	0	981	0	526	236	219	0
สอ. สองแคว	2	2	2	2	0	0	0	0	0	471	0	145	173	153	0
สอ. นาหมื่น	2	2	2	2	0	0	0	0	0	1,002	0	444	346	212	0
สอ. ทุ่งช้าง	2	2	2	2	0	0	0	0	1	3,403	0	925	516	1,962	0
สอ. บ่อเกลือ	2	2	2	2	0	0	0	0	0	513	0	229	8	276	0
รวม	**117**	**110**	**105**	**100**	**9**	**9**	**3**	**1**	**30**	**312,708**	**266,449**	**16,300**	**17,702**	**12,257**	**0**

แผนการให้บริการประชาชนของสำนักงานที่ดิน ประจำปีงบประมาณ พ.ศ. 2562
จังหวัดน่าน

สำนักงานที่ดิน จังหวัด/สาขา/อำเภอ	3. เป้าหมายการให้บริการ					4. เป้าหมายการจัดเก็บรายได้ (บาท)				
	ด้านทะเบียนที่ดิน (ราย)	ด้านรังวัดที่ดิน (ราย)	ด้านวิชาการ (เรื่อง)	ด้านออกเอกสารสิทธิ (ราย)	ดูแลรักษาหลักฐานทางทะเบียนที่ดิน (แปลง)	ค่าธรรมเนียมจดทะเบียนสิทธิและนิติกรรม		จัดเก็บรายได้เข้ารัฐในรูปภาษีเงินได้หัก ณ ที่จ่าย	เก็บรายได้เข้ารัฐในรูปภาษีธุรกิจเฉพาะ	จัดเก็บรายได้เข้ารัฐในรูปอากรแสตมป์
						รายได้เข้ารัฐ	รายได้ส่งองค์กรปกครองส่วนท้องถิ่น			
สจ. น่าน	15,630	1,070	1,270	500	97,062	982,440	38,544,570	18,745,550	22,226,150	5,196,110
สข. ท่าวังผา	4,240	420	40	300	40,725	326,720	7,141,010	2,218,690	1,166,240	984,910
สข. เวียงสา	6,950	450	0	300	43,236	319,890	7,509,440	2,872,610	1,481,380	1,208,760
สข. นาน้อย	5,850	200	0	200	30,925	167,140	2,500,360	847,420	236,780	440,880
สข. ปัว	11,090	520	0	250	52,349	410,950	9,831,250	2,931,540	2,414,970	1,438,670
สข. เชียงกลาง	9,320	340	3	190	39,637	281,860	5,942,610	2,976,370	2,017,190	992,960
สอ. เฉลิมพระเกียติ	3,440	0	4	0	86	50	530	0	0	530
สอ. แม่จริม	1,260	0	0	0	1,047	2,220	85,640	50,010	12,530	21,910
สอ. บ้านหลวง	2,970	0	0	0	1,271	2,820	136,010	75,010	32,590	30,290
สอ. สันติสุข	480	0	0	0	981	3,470	35,230	7,390	0	12,500
สอ. สองแคว	540	0	0	0	471	820	19,390	7,050	0	5,790
สอ. นาหมื่น	4,060	0	0	0	1,002	880	12,030	4,550	0	6,430
สอ. ทุ่งช้าง	3,280	0	0	0	3,403	5,230	221,040	112,040	73,490	35,000
สอ. บ่อเกลือ	1,780	0	5	0	513	1,190	75,390	29,890	54,450	14,250
รวม	**70,890**	**3,000**	**1,322**	**1,740**	**312,708**	**2,505,680**	**72,054,500**	**30,878,120**	**29,715,770**	**10,388,990**

แผนการให้บริการประชาชนของสำนักงานที่ดิน ประจำปีงบประมาณ พ.ศ. 2562
จังหวัดพะเยา

สำนักงานที่ดิน จังหวัด/สาขา/อำเภอ	1. อัตรากำลังเจ้าหน้าที่									2. ปริมาณเอกสารสิทธิ (แปลง)					
	รวม		1.1 ข้าราชการ		1.2 ลูกจ้างประจำ		1.3 พนักงานราชการ		การจ้าง						
	ตามกรอบ	ปฏิบัติงานจริง	ตามกรอบ	ปฏิบัติงานจริง	ตามกรอบ	ปฏิบัติงานจริง	ตามกรอบ	ปฏิบัติงานจริง	เหมาบริการ	รวม	โฉนด	น.ส.3ก	น.ส.3	ใบจอง	อาคารชุด
สจ. พะเยา	33	31	30	26	2	4	1	1	7	111,354	99,077	5,772	5,399	1,106	227
สข. แม่ใจ	14	12	11	11	2	1	1	0	5	29,708	27,878	638	884	308	0
สข. ดอกคำใต้	20	20	18	18	2	2	0	0	3	57,324	53,351	1,877	1,139	957	0
สข. เชียงคำ	20	18	19	17	0	0	1	1	5	84,681	78,289	2,336	3,734	322	0
สข. จุน	16	14	15	14	1	0	0	0	5	36,251	34,239	1,411	374	227	0
สข. ปง	14	12	13	11	1	1	0	0	4	39,573	37,269	1,167	534	603	0
สย. เชียงม่วน	6	6	6	6	0	0	0	0	5	16,505	13,913	919	439	1,234	0
รวม	**123**	**113**	**112**	**103**	**8**	**8**	**3**	**2**	**34**	**375,396**	**344,016**	**14,120**	**12,503**	**4,757**	**227**

แผนการให้บริการประชาชนของสำนักงานที่ดิน ประจำปีงบประมาณ พ.ศ. 2562
จังหวัดพะเยา

สำนักงานที่ดิน จังหวัด/สาขา/อำเภอ	3. เป้าหมายการให้บริการ					4. เป้าหมายการจัดเก็บรายได้ (บาท)				
	ด้านทะเบียนที่ดิน (ราย)	ด้านรังวัดที่ดิน (ราย)	ด้านวิชาการ (เรื่อง)	ด้านออกเอกสารสิทธิ (ราย)	ดูแลรักษาหลักฐานทางทะเบียนที่ดิน (แปลง)	ค่าธรรมเนียมจดทะเบียนสิทธิและนิติกรรม		จัดเก็บรายได้เข้ารัฐในรูปภาษีเงินได้หัก ณ ที่จ่าย	เก็บรายได้เข้ารัฐในรูปภาษีธุรกิจเฉพาะ	จัดเก็บรายได้เข้ารัฐในรูปอากรแสตมป์
						รายได้เข้ารัฐ	รายได้ส่งองค์กรปกครองส่วนท้องถิ่น			
สจ. พะเยา	15,000	1,120	873	900	111,354	964,450	40,013,370	23,987,920	13,357,430	6,076,280
สข. แม่ใจ	7,180	450	198	200	29,708	196,280	6,217,200	3,591,870	1,769,700	1,090,570
สข. ดอกคำใต้	10,160	550	3	400	57,324	509,150	16,004,860	9,964,020	4,317,210	3,018,070
สข. เชียงคำ	13,670	1,430	0	450	84,681	709,000	20,694,490	11,671,990	7,077,380	3,453,980
สข. จุน	8,850	470	13	100	36,251	305,170	10,363,010	5,732,010	3,267,510	1,768,930
สข. ปง	8,860	470	5	100	39,573	334,400	5,302,920	2,535,630	586,770	891,500
สย. เชียงม่วน	5,790	130	70	100	16,505	112,070	2,191,640	1,275,650	501,960	363,030
รวม	**69,510**	**4,620**	**1,162**	**2,250**	**375,396**	**3,130,520**	**100,787,490**	**58,759,090**	**30,877,960**	**16,662,360**

แผนการให้บริการประชาชนของสำนักงานที่ดิน ประจำปีงบประมาณ พ.ศ. 2562
จังหวัดพิจิตร

สำนักงานที่ดิน จังหวัด/สาขา/อำเภอ	1. อัตรากำลังเจ้าหน้าที่									2. ปริมาณเอกสารสิทธิ (แปลง)					
	รวม		1.1 ข้าราชการ		1.2 ลูกจ้างประจำ		1.3 พนักงานราชการ		การจ้าง						
	ตามกรอบ	ปฏิบัติงานจริง	ตามกรอบ	ปฏิบัติงานจริง	ตามกรอบ	ปฏิบัติงานจริง	ตามกรอบ	ปฏิบัติงานจริง	เหมาบริการ	รวม	โฉนดที่ดิน	น.ส.3ก	น.ส.3	ใบจอง	อาคารชุด
สจ. พิจิตร	36	30	32	28	3	2	1	0	6	104,872	86,210.00	11,242.00	7,420.00	0	0
สข. ตะพานหิน	22	22	20	19	2	3	0	0	6	74,201	69,775.00	1,968.00	2,458.00	0	0
สข. โพทะเล	16	16	16	16	0	0	0	0	5	49,847	45,483.00	3,367.00	997.00	0	0
สข. บางมูลนาก	14	14	14	14	0	0	0	0	5	41,071	40,465.00	260.00	346.00	0	0
สข. โพธิ์ประทับช้าง	10	9	10	9	0	0	0	0	5	22,072	18,294.00	2,753.00	1,025.00	0	0
สข. สามง่าม	11	10	11	10	0	0	0	0	6	35,336	33,690.00	1,155.00	491.00	0	0
สอ. วังทรายพูน	1	1	1	1	0	0	0	0	1	1,309	0	676.00	633.00	0	0
สอ. ทับคล้อ	1	1	1	1	0	0	0	0	1	1,653	0	846.00	807.00	0	0
สอ. วชิรบารมี	2	1	2	1	0	0	0	0	0	1,441	0	982.00	459.00	0	0
สอ. ดงเจริญ	1	1	1	1	0	0	0	0	0	640	0	224.00	416.00	0	0
สอ. บึงนาราง	1	1	1	1	0	0	0	0	0	4,141	0	3,666.00	475.00	0	0
รวม	**115**	**106**	**109**	**101**	**5**	**5**	**1**	**0**	**35**	**336,583**	**293,917**	**27,139**	**15,527**	**0**	**0**

แผนการให้บริการประชาชนของสำนักงานที่ดิน ประจำปีงบประมาณ พ.ศ. 2562
จังหวัดพิจิตร

สำนักงานที่ดิน จังหวัด/สาขา/อำเภอ	3. เป้าหมายการให้บริการ					4. เป้าหมายการจัดเก็บรายได้ (บาท)				
	ด้านทะเบียนที่ดิน (ราย)	ด้านรังวัดที่ดิน (ราย)	ด้านวิชาการ (เรื่อง)	ด้านออกเอกสารสิทธิ (ราย)	ดูแลรักษาหลักฐานทางทะเบียนที่ดิน (แปลง)	ค่าธรรมเนียมจดทะเบียนสิทธิและนิติกรรม		จัดเก็บรายได้เข้ารัฐในรูปภาษีเงินได้หัก ณ ที่จ่าย	เก็บรายได้เข้ารัฐในรูปภาษีธุรกิจเฉพาะ	จัดเก็บรายได้เข้ารัฐในรูปอากรแสตมป์
						รายได้เข้ารัฐ	รายได้ส่งองค์กรปกครองส่วนท้องถิ่น			
สจ. พิจิตร	13,050	980	279	500	104,872	857,760	24,193,480	10,510,100	9,116,760	4,512,780
สข. ตะพานหิน	13,850	850	0	400	74,201	542,750	16,149,940	7,659,240	5,985,650	3,639,390
สข. โพทะเล	9,450	500	1	300	49,847	346,830	6,654,790	2,903,040	1,703,300	1,657,320
สข. บางมูลนาก	9,620	370	2	200	41,071	321,300	8,499,020	4,329,680	4,205,540	1,755,970
สข. โพธิ์ประทับช้าง	6,400	250	0	200	22,072	159,630	3,537,960	1,708,060	974,460	906,650
สข. สามง่าม	4,200	510	0	300	35,336	308,010	6,959,940	2,584,440	2,848,850	1,180,140
สอ. วังทรายพูน	3,560	10	0	0	1,309	7,980	174,780	132,770	65,180	72,080
สอ. ทับคล้อ	1,210	0	0	0	1,653	14,790	464,350	194,740	93,110	74,280
สอ. วชิรบารมี	320	10	0	0	1,441	8,950	229,080	145,370	68,920	46,780
สอ. ดงเจริญ	3,320	0	0	0	640	2,520	22,230	10,180	20,790	8,660
สอ. บึงนาราง	720	20	0	0	4,141	16,860	929,470	258,420	188,400	137,000
รวม	**65,700**	**3,500**	**282**	**1,900**	**336,583**	**2,587,380**	**67,815,040**	**30,436,040**	**25,270,960**	**13,991,050**

แผนการให้บริการประชาชนของสำนักงานที่ดิน ประจำปีงบประมาณ พ.ศ. 2562
จังหวัดพิษณุโลก

สำนักงานที่ดิน จังหวัด/สาขา/อำเภอ	1. อัตรากำลังเจ้าหน้าที่									2. ปริมาณเอกสารสิทธิ (แปลง)					
	รวม		1.1 ข้าราชการ		1.2 ลูกจ้างประจำ		1.3 พนักงานราชการ		การจ้าง						
	ตามกรอบ	ปฏิบัติงานจริง	ตามกรอบ	ปฏิบัติงานจริง	ตามกรอบ	ปฏิบัติงานจริง	ตามกรอบ	ปฏิบัติงานจริง	เหมาบริการ	รวม	โฉนด	น.ส.3ก	น.ส.3	ใบจอง	อาคารชุด
สจ. พิษณุโลก	61	60	54	54	6	5	1	1	5	206,420	200,766	3,367	2,287	0	2,892
สข. พรหมพิราม	19	19	18	18	0	0	1	1	6	74,633	71,289	2,254	1,090	0	0
สข. บางระกำ	23	22	22	21	1	1	0	0	7	72,525	69,177	1,480	1,772	96	0
สข. นครไทย	14	12	14	12	0	0	0	0	8	60,691	55,967	3,747	977	0	0
สข. วังทอง	18	19	18	18	0	1	0	0	6	77,058	67,133	7,210	2,715	0	0
สข. วัดโบสถ์	12	12	12	12	0	0	0	0	6	32,019	29,455	1,977	587	0	0
สย. บางกระทุ่ม	11	11	11	11	0	0	0	0	7	36,493	33,412	1,526	1,555	0	0
สอ. ชาติตระการ	1	1	1	1	0	0	0	0	2	1,879	0	1,352	527	0	0
สอ. เนินมะปราง	1	1	1	1	0	0	0	0	1	4,403	0	2,592	1,811	0	0
รวม	**160**	**157**	**151**	**148**	**7**	**7**	**2**	**2**	**48**	**566,121**	**527,199**	**25,505**	**13,321**	**96**	**2,892**

แผนการให้บริการประชาชนของสำนักงานที่ดิน ประจำปีงบประมาณ พ.ศ. 2562
จังหวัดพิษณุโลก

สำนักงานที่ดิน จังหวัด/สาขา/อำเภอ	3. เป้าหมายการให้บริการ					4. เป้าหมายการจัดเก็บรายได้ (บาท)				
	ด้านทะเบียนที่ดิน (ราย)	ด้านรังวัดที่ดิน (ราย)	ด้านวิชาการ (เรื่อง)	ด้านออกเอกสารสิทธิ (ราย)	ดูแลรักษาหลักฐานทางทะเบียนที่ดิน (แปลง)	ค่าธรรมเนียมจดทะเบียนสิทธิและนิติกรรม		จัดเก็บรายได้เข้ารัฐในรูปภาษีเงินได้หัก ณ ที่จ่าย	เก็บรายได้เข้ารัฐในรูปภาษีธุรกิจเฉพาะ	จัดเก็บรายได้เข้ารัฐในรูปอากรแสตมป์
						รายได้เข้ารัฐ	รายได้ส่งองค์กรปกครองส่วนท้องถิ่น			
สจ. พิษณุโลก	22,340	2,510	444	1,100	206,420	2,653,060	151,560,750	83,248,190	109,995,780	22,371,860
สข. พรหมพิราม	11,190	1,230	134	700	74,633	684,280	12,893,660	4,991,680	4,871,650	2,609,500
สข. บางระกำ	10,800	1,410	0	500	72,525	655,530	13,026,030	5,923,450	3,091,360	2,920,300
สข. นครไทย	8,510	640	0	400	60,691	538,300	8,570,900	3,989,620	2,243,490	1,797,410
สข. วังทอง	7,610	1,030	0	350	77,058	678,320	20,657,120	10,168,410	8,691,290	4,059,680
สข. วัดโบสถ์	3,550	620	0	150	32,019	304,030	6,629,820	4,634,180	2,955,740	1,561,750
สย. บางกระทุ่ม	6,730	490	0	100	36,493	339,990	5,301,930	2,399,390	1,713,360	1,156,080
สอ. ชาติตระการ	610	0	0	0	1,879	8,260	144,680	59,520	16,600	32,660
สอ. เนินมะปราง	400	10	38	0	4,403	18,850	410,710	213,160	157,560	105,850
รวม	**71,740**	**7,940**	**616**	**3,300**	**566,121**	**5,880,620**	**219,195,600**	**115,627,600**	**133,736,830**	**36,615,090**

แผนการให้บริการประชาชนของสำนักงานที่ดิน ประจำปีงบประมาณ พ.ศ. 2562
จังหวัดเพชรบูรณ์

สำนักงานที่ดิน จังหวัด/สาขา/อำเภอ	1. อัตรากำลังเจ้าหน้าที่									2. ปริมาณเอกสารสิทธิ (แปลง)					
	รวม		1.1 ข้าราชการ		1.2 ลูกจ้างประจำ		1.3 พนักงานราชการ		การจ้าง						
	ตามกรอบ	ปฏิบัติงานจริง	ตามกรอบ	ปฏิบัติงานจริง	ตามกรอบ	ปฏิบัติงานจริง	ตามกรอบ	ปฏิบัติงานจริง	เหมาบริการ	รวม	โฉนด	น.ส.3ก	น.ส.3	ใบจอง	อาคารชุด
สจ. เพชรบูรณ์	41	40	36	35	4	4	1	1	6	138,647	120,145	6,479	12,023	0	0
สข. หล่มสัก	22	21	21	21	0	0	1	0	8	97,173	92,291	2,427	2,455	0	0
สข. วิเชียรบุรี	19	19	19	19	0	0	0	0	5	86,354	81,746	3,428	1,180	0	0
สข. ชนแดน	14	12	14	12	0	0	0	0	5	42,962	37,631	4,135	1,001	195	0
สข. หนองไผ่	20	18	20	18	0	0	0	0	7	82,490	74,390	4,009	4,091	0	0
สข. หล่มเก่า	12	9	12	9	0	0	0	0	5	38,309	35,312	1,924	863	210	0
สย. เขาค้อ	5	5	5	5	0	0	0	0	7	12,828	10,374	1,981	97	376	58
สอ. ศรีเทพ	2	2	2	2	0	0	0	0	1	4,439	0	3,489	950	0	0
สอ. บึงสามพัน	3	3	2	2	1	1	0	0	0	3,248	0	1,930	1,271	47	0
สอ. วังโป่ง	2	2	2	2	0	0	0	0	0	2,650	0	2,051	585	14	0
สอ. น้ำหนาว	1	1	1	1	0	0	0	0	0	0	0	0	0	0	0
รวม	**141**	**132**	**134**	**126**	**5**	**5**	**2**	**1**	**44**	**509,100**	**451,889**	**31,853**	**24,516**	**842**	**58**

แผนการให้บริการประชาชนของสำนักงานที่ดิน ประจำปีงบประมาณ พ.ศ. 2562
จังหวัดเพชรบูรณ์

สำนักงานที่ดิน จังหวัด/สาขา/อำเภอ	3. เป้าหมายการให้บริการ					4. เป้าหมายการจัดเก็บรายได้ (บาท)				
	ด้านทะเบียนที่ดิน (ราย)	ด้านรังวัดที่ดิน (ราย)	ด้านวิชาการ (เรื่อง)	ด้านออกเอกสารสิทธิ (ราย)	ดูแลรักษาหลักฐานทางทะเบียนที่ดิน (แปลง)	ค่าธรรมเนียมจดทะเบียนสิทธิและนิติกรรม		จัดเก็บรายได้เข้ารัฐในรูปภาษีเงินได้หัก ณ ที่จ่าย	เก็บรายได้เข้ารัฐในรูปภาษีธุรกิจเฉพาะ	จัดเก็บรายได้เข้ารัฐในรูปอากรแสตมป์
						รายได้เข้ารัฐ	รายได้ส่งองค์กรปกครองส่วนท้องถิ่น			
สจ. เพชรบูรณ์	21,680	1,730	1,676	900	138,647	1,414,190	49,899,640	23,407,880	19,278,700	8,540,820
สข. หล่มสัก	14,350	1,510	189	600	97,173	1,028,450	24,502,720	12,765,230	7,583,420	5,332,160
สข. วิเชียรบุรี	16,100	1,130	0	400	86,354	894,910	28,998,100	16,211,320	7,166,630	6,132,310
สข. ชนแดน	9,100	480	0	200	42,962	364,830	10,625,870	5,956,320	3,750,480	3,273,990
สข. หนองไผ่	13,820	1,220	1	250	82,490	819,370	26,628,260	15,025,050	7,276,160	5,138,400
สข. หล่มเก่า	8,050	460	137	150	38,309	359,090	9,585,290	4,288,450	1,777,690	1,863,180
สย. เขาค้อ	6,770	230	4	300	12,828	183,040	10,062,080	9,344,800	14,200,840	1,508,050
สอ. ศรีเทพ	4,340	20	0	0	4,439	23,420	1,524,500	1,056,000	714,310	286,190
สอ. บึงสามพัน	2,880	10	1	0	3,248	17,470	1,757,080	947,550	1,631,940	145,110
สอ. วังโป่ง	4,540	40	104	0	2,650	18,320	687,540	381,680	147,050	141,220
สอ. น้ำหนาว	70	0	0	0	0	0	0	0	0	0
รวม	**101,700**	**6,830**	**2,112**	**2,800**	**509,100**	**5,123,090**	**164,271,080**	**89,384,280**	**63,527,220**	**32,361,430**

แผนการให้บริการประชาชนของสำนักงานที่ดิน ประจำปีงบประมาณ พ.ศ. 2562
จังหวัดแพร่

สำนักงานที่ดิน จังหวัด/สาขา/อำเภอ	1. อัตรากำลังเจ้าหน้าที่									2. ปริมาณเอกสารสิทธิ (แปลง)					
	รวม		1.1 ข้าราชการ		1.2 ลูกจ้างประจำ		1.3 พนักงานราชการ		การจ้าง						
	ตามกรอบ	ปฏิบัติงานจริง	ตามกรอบ	ปฏิบัติงานจริง	ตามกรอบ	ปฏิบัติงานจริง	ตามกรอบ	ปฏิบัติงานจริง	เหมาบริการ	รวม	โฉนด	น.ส.3ก	น.ส.3	ใบจอง	อาคารชุด
สจ. แพร่	36	36	32	29	3	6	1	1	8	104,154	100,107.00	1,965.00	1,959.00	123.00	0
สข. ร้องกวาง	16	16	14	14	2	2	0	0	5	53,221	46,786.00	3,631.00	1,429.00	1,375.00	0
สข. สอง	15	14	13	12	1	1	1	1	5	38,806	32,137.00	5,261.00	1,201.00	207.00	0
สข. วังชิ้น	13	12	12	11	0	0	1	1	6	37,115	29,449.00	6,119.00	1,022.00	525.00	0
สข. ลอง	14	13	12	11	2	2	0	0	3	39,222	33,333.00	3,906.00	1,735.00	248.00	0
สข. สูงเม่น	21	20	19	18	2	2	0	0	4	87,273	79,750.00	3,854.00	3,669.00	0	0
สอ. เด่นชัย	2	2	2	2	0	0	0	0	0	3,598	0	1,973.00	1,625.00	0	0
สอ. หนองม่วงไข่	1	1	1	1	0	0	0	0	0	977	0	591.00	309.00	77.00	0
รวม	**118**	**114**	**105**	**98**	**10**	**13**	**3**	**3**	**31**	**364,366**	**321,562**	**27,300**	**12,949**	**2,555**	**0**

แผนการให้บริการประชาชนของสำนักงานที่ดิน ประจำปีงบประมาณ พ.ศ. 2562
จังหวัดแพร่

สำนักงานที่ดิน จังหวัด/สาขา/อำเภอ	3. เป้าหมายการให้บริการ					4. เป้าหมายการจัดเก็บรายได้ (บาท)				
	ด้านทะเบียนที่ดิน (ราย)	ด้านรังวัดที่ดิน (ราย)	ด้านวิชาการ (เรื่อง)	ด้านออกเอกสารสิทธิ (ราย)	ดูแลรักษาหลักฐานทางทะเบียนที่ดิน (แปลง)	ค่าธรรมเนียมจดทะเบียนสิทธิและนิติกรรม		จัดเก็บรายได้เข้ารัฐในรูปภาษีเงินได้หัก ณ ที่จ่าย	เก็บรายได้เข้ารัฐในรูปภาษีธุรกิจเฉพาะ	จัดเก็บรายได้เข้ารัฐในรูปอากรแสตมป์
						รายได้เข้ารัฐ	รายได้ส่งองค์กรปกครองส่วนท้องถิ่น			
สจ. แพร่	14,990	800	357	700	104,154	827,420	42,456,650	24,801,980	17,484,170	5,974,970
สข. ร้องกวาง	10,360	500	69	300	53,221	388,730	7,781,160	3,703,740	1,894,290	1,507,190
สข. สอง	4,450	410	0	300	38,806	278,620	6,653,780	3,136,480	1,994,650	1,092,700
สข. วังชิ้น	4,780	300	0	100	37,115	294,190	3,647,590	1,262,140	639,990	721,120
สข. ลอง	7,420	150	0	100	39,222	224,150	3,768,730	2,016,830	630,650	702,640
สข. สูงเม่น	8,130	700	0	100	87,273	658,620	15,694,420	6,879,280	3,997,770	2,827,390
สอ. เด่นชัย	1,040	10	0	0	3,598	20,960	624,460	282,770	142,220	89,760
สอ. หนองม่วงไข่	400	0	16	0	977	3,810	64,010	28,530	0	11,990
รวม	**51,570**	**2,870**	**442**	**1,600**	**364,366**	**2,696,500**	**80,690,800**	**42,111,750**	**26,783,740**	**12,927,760**

แผนการให้บริการประชาชนของสำนักงานที่ดิน ประจำปีงบประมาณ พ.ศ. 2562
จังหวัดแม่ฮ่องสอน

สำนักงานที่ดิน จังหวัด/สาขา/อำเภอ	1. อัตรากำลังเจ้าหน้าที่									2. ปริมาณเอกสารสิทธิ (แปลง)					
	รวม		1.1 ข้าราชการ		1.2 ลูกจ้างประจำ		1.3 พนักงานราชการ		การจ้าง						
	ตามกรอบ	ปฏิบัติงานจริง	ตามกรอบ	ปฏิบัติงานจริง	ตามกรอบ	ปฏิบัติงานจริง	ตามกรอบ	ปฏิบัติงานจริง	เหมาบริการ	รวม	โฉนด	น.ส.3ก	น.ส.3	ใบจอง	อาคารชุด
สจ. แม่ฮ่องสอน	25	20	21	17	1	1	3	2	6	14,757	13,125	0	1,315	317	0
สข. แม่สะเรียง	16	14	12	12	4	2	0	0	4	17,651	15,493	388	1,344	426	0
สข. ปาย	12	10	10	9	2	1	0	0	4	12,623	11,121	370	1,013	119	0
สอ. ปางมะผ้า	1	1	1	1	0	0	0	0	0	4	0	0	4	0	0
สอ. ขุนยวม	1	1	1	1	0	0	0	0	0	2,471	0	1,223	903	345	0
สอ. แม่ลาน้อย	1	1	1	1	0	0	0	0	0	1,670	0	697	811	162	0
สอ. สบเมย	1	1	1	1	0	0	0	0	0	809	0	506	225	78	0
รวม	**57**	**48**	**47**	**42**	**7**	**4**	**3**	**2**	**14**	**49,985**	**39,739**	**3,184**	**5,615**	**1,447**	**0**

แผนการให้บริการประชาชนของสำนักงานที่ดิน ประจำปีงบประมาณ พ.ศ. 2562
จังหวัดแม่ฮ่องสอน

สำนักงานที่ดิน จังหวัด/สาขา/อำเภอ	3. เป้าหมายการให้บริการ					4. เป้าหมายการจัดเก็บรายได้ (บาท)				
	ด้านทะเบียนที่ดิน (ราย)	ด้านรังวัดที่ดิน (ราย)	ด้านวิชาการ (เรื่อง)	ด้านออกเอกสารสิทธิ (ราย)	ดูแลรักษาหลักฐานทางทะเบียนที่ดิน (แปลง)	ค่าธรรมเนียมจดทะเบียนสิทธิและนิติกรรม		จัดเก็บรายได้เข้ารัฐในรูปภาษีเงินได้หัก ณ ที่จ่าย	เก็บรายได้เข้ารัฐในรูปภาษีธุรกิจเฉพาะ	จัดเก็บรายได้เข้ารัฐในรูปอากรแสตมป์
						รายได้เข้ารัฐ	รายได้ส่งองค์กรปกครองส่วนท้องถิ่น			
สจ. แม่ฮ่องสอน	3,910	100	0	400	14,757	161,130	8,755,740	5,609,230	4,384,290	1,191,320
สข. แม่สะเรียง	5,320	300	3	300	17,651	177,650	5,026,840	2,868,060	1,493,930	852,820
สข. ปาย	4,530	280	9	200	12,623	146,430	6,274,440	4,084,050	3,113,070	1,044,790
สอ. ปางมะผ้า	30	0	0	0	4	20	460	0	0	0
สอ. ขุนยวม	2,160	0	0	0	2,471	4,970	244,030	115,920	33,340	46,360
สอ. แม่ลาน้อย	2,310	0	0	0	1,670	4,070	101,800	63,740	7,040	29,160
สอ. สบเมย	2,420	0	0	0	809	1,870	36,910	20,970	2,820	10,310
รวม	**20,680**	**680**	**12**	**900**	**49,985**	**496,140**	**20,440,220**	**12,761,970**	**9,034,490**	**3,174,760**

แผนการให้บริการประชาชนของสำนักงานที่ดิน ประจำปีงบประมาณ พ.ศ. 2562
จังหวัดลำปาง

สำนักงานที่ดิน จังหวัด/สาขา/อำเภอ	1. อัตรากำลังเจ้าหน้าที่									2. ปริมาณเอกสารสิทธิ (แปลง)					
	รวม		1.1 ข้าราชการ		1.2 ลูกจ้างประจำ		1.3 พนักงานราชการ		การจ้าง						
	ตามกรอบ	ปฏิบัติงานจริง	ตามกรอบ	ปฏิบัติงานจริง	ตามกรอบ	ปฏิบัติงานจริง	ตามกรอบ	ปฏิบัติงานจริง	เหมาบริการ	รวม	โฉนด	น.ส.3ก	น.ส.3	ใบจอง	อาคารชุด
สจ. ลำปาง	56	56	49	48	4	5	3	3	6	213,607	200,404	8,964	4,239	0	770
สข. แม่ทะ	15	13	14	12	1	1	0	0	5	70,375	66,026	2,827	1,407	115	0
สข. เสริมงาม	13	11	11	9	0	0	2	2	4	31,404	29,130	1,699	372	203	0
สข. ห้างฉัตร	16	15	14	13	2	2	0	0	4	49,417	45,865	2,801	751	0	0
สข. เถิน	15	13	13	12	2	1	0	0	3	57,708	51,686	3,758	2,264	0	0
สข. แจ้ห่ม	13	12	11	10	2	2	0	0	5	63,822	59,994	3,114	394	320	0
สข. สบปราบ	13	11	12	10	1	1	0	0	4	33,792	31,735	1,205	852	0	0
สข. งาว	12	9	11	8	1	1	0	0	5	32,863	27,965	3,236	1,662	0	0
สข. แม่พริก	12	11	10	9	2	2	0	0	3	20,491	18,757	1,088	568	78	0
สข. วังเหนือ	12	12	11	11	1	1	0	0	5	34,957	31,696	2,240	682	339	0
สข. เกาะคา	18	16	16	14	2	2	0	0	5	62,628	58,977	1,839	1,804	8	0
สอ. แม่เมาะ	2	2	2	2	0	0	0	0	1	2,939	0	2,225	643	71	0
สอ. เมืองปาน	2	2	2	2	0	0	0	0	0	3,332	0	2,336	624	372	0
รวม	**199**	**183**	**176**	**160**	**18**	**18**	**5**	**5**	**50**	**677,335**	**622,235**	**37,332**	**16,262**	**1,506**	**770**

แผนการให้บริการประชาชนของสำนักงานที่ดิน ประจำปีงบประมาณ พ.ศ. 2562
จังหวัดลำปาง

สำนักงานที่ดิน จังหวัด/สาขา/อำเภอ	3. เป้าหมายการให้บริการ					4. เป้าหมายการจัดเก็บรายได้ (บาท)				
	ด้านทะเบียนที่ดิน (ราย)	ด้านรังวัดที่ดิน (ราย)	ด้านวิชาการ (เรื่อง)	ด้านออกเอกสารสิทธิ (ราย)	ดูแลรักษาหลักฐานทางทะเบียนที่ดิน (แปลง)	ค่าธรรมเนียมจดทะเบียนสิทธิและนิติกรรม		จัดเก็บรายได้เข้ารัฐในรูปภาษีเงินได้หัก ณ ที่จ่าย	เก็บรายได้เข้ารัฐในรูปภาษีธุรกิจเฉพาะ	จัดเก็บรายได้เข้ารัฐในรูปอากรแสตมป์
						รายได้เข้ารัฐ	รายได้ส่งองค์กรปกครองส่วนท้องถิ่น			
สจ. ลำปาง	24,110	1,720	745	1,200	213,607	1,868,630	89,802,240	54,812,830	41,509,160	12,379,740
สข. แม่ทะ	13,340	390	102	400	70,375	451,560	7,655,250	4,285,270	1,883,620	1,525,660
สข. เสริมงาม	7,770	180	1	300	31,404	152,080	2,239,930	1,402,090	361,070	618,540
สข. ห้างฉัตร	12,010	500	0	350	49,417	390,990	12,586,450	7,454,860	4,023,600	2,329,770
สข. เถิน	9,400	370	0	200	57,708	1,163,760	7,680,170	5,051,290	2,491,970	1,652,500
สข. แจ้ห่ม	5,110	320	2	200	63,822	642,960	4,288,290	1,963,850	951,690	870,740
สข. สบปราบ	8,420	220	6	300	33,792	154,800	2,796,940	1,201,800	420,220	825,620
สข. งาว	6,480	230	0	200	32,863	187,530	4,548,540	2,253,270	1,198,420	812,520
สข. แม่พริก	4,230	120	3	200	20,491	95,960	1,593,420	1,043,920	371,530	396,110
สข. วังเหนือ	7,740	230	7	150	34,957	197,670	3,923,420	1,369,110	573,590	615,240
สข. เกาะคา	11,350	570	9	300	62,628	417,920	15,543,680	10,678,200	4,524,590	3,028,890
สอ. แม่เมาะ	1,750	0	0	0	2,939	6,320	152,260	73,090	330	41,830
สอ. เมืองปาน	3,460	0	55	0	3,332	9,840	136,940	86,030	94,830	29,530
รวม	**115,170**	**4,850**	**930**	**3,800**	**677,335**	**5,740,020**	**152,947,530**	**91,675,610**	**58,404,620**	**25,126,690**

แผนการให้บริการประชาชนของสำนักงานที่ดิน ประจำปีงบประมาณ พ.ศ. 2562
จังหวัดลำพูน

สำนักงานที่ดิน จังหวัด/สาขา/อำเภอ	1. อัตรากำลังเจ้าหน้าที่									2. ปริมาณเอกสารสิทธิ (แปลง)					
	รวม		1.1 ข้าราชการ		1.2 ลูกจ้างประจำ		1.3 พนักงานราชการ		การจ้าง						
	ตามกรอบ	ปฏิบัติงานจริง	ตามกรอบ	ปฏิบัติงานจริง	ตามกรอบ	ปฏิบัติงานจริง	ตามกรอบ	ปฏิบัติงานจริง	เหมาบริการ	รวม	โฉนด	น.ส.3ก	น.ส.3	ใบจอง	อาคารชุด
สจ. ลำพูน	49	49	44	43	4	5	1	1	5	136,872	125,620	4,169	7,083	0	297
สข. ป่าซาง	22	19	21	18	1	1	0	0	4	67,524	60,796	4,425	2,109	194	148
สข. บ้านโฮ่ง	13	10	11	9	2	1	0	0	4	41,238	37,237	2,941	948	112	0
สข. ลี้	13	12	11	10	2	2	0	0	3	52,731	45,699	4,738	2,175	119	0
สข. แม่ทา	9	8	8	7	1	1	0	0	5	26,247	23,223	2,108	916	0	0
สย. บ้านธิ	9	9	9	9	0	0	0	0	5	21,519	20,875	454	101	89	33
สอ. ทุ่งหัวช้าง	1	1	1	1	0	0	0	0	0	2,038	0	1,186	189	663	0
รวม	**116**	**108**	**105**	**97**	**10**	**10**	**1**	**1**	**26**	**348,169**	**313,450**	**20,021**	**13,521**	**1,177**	**478**

แผนการให้บริการประชาชนของสำนักงานที่ดิน ประจำปีงบประมาณ พ.ศ. 2562
จังหวัดลำพูน

สำนักงานที่ดิน จังหวัด/สาขา/อำเภอ	3. เป้าหมายการให้บริการ					4. เป้าหมายการจัดเก็บรายได้ (บาท)				
	ด้านทะเบียนที่ดิน (ราย)	ด้านรังวัดที่ดิน (ราย)	ด้านวิชาการ (เรื่อง)	ด้านออกเอกสารสิทธิ (ราย)	ดูแลรักษาหลักฐานทางทะเบียนที่ดิน (แปลง)	ค่าธรรมเนียมจดทะเบียนสิทธิและนิติกรรม		จัดเก็บรายได้เข้ารัฐในรูปภาษีเงินได้หัก ณ ที่จ่าย	เก็บรายได้เข้ารัฐในรูปภาษีธุรกิจเฉพาะ	จัดเก็บรายได้เข้ารัฐในรูปอากรแสตมป์
						รายได้เข้ารัฐ	รายได้ส่งองค์กรปกครองส่วนท้องถิ่น			
สจ. ลำพูน	16,280	1,500	996	700	136,872	1,272,720	88,519,360	58,634,390	45,073,540	12,218,070
สข. ป่าซาง	8,520	500	0	100	67,524	517,520	19,921,250	12,387,360	8,167,900	3,111,160
สข. บ้านโฮ่ง	7,510	330	0	150	41,238	267,270	9,470,330	5,412,040	3,478,560	1,471,580
สข. ลี้	8,920	250	1	100	52,731	320,540	5,437,540	3,029,820	1,514,390	1,014,490
สข. แม่ทา	6,420	220	23	100	26,247	210,800	7,578,490	4,671,580	2,383,250	1,151,180
สย. บ้านธิ	6,500	250	0	100	21,519	148,490	5,665,390	3,077,210	1,892,180	1,124,440
สอ. ทุ่งหัวช้าง	2,190	0	0	0	2,038	4,970	84,380	70,610	16,350	21,200
รวม	**56,340**	**3,050**	**1,020**	**1,250**	**348,169**	**2,742,310**	**136,676,740**	**87,283,010**	**62,526,170**	**20,112,120**

แผนการให้บริการประชาชนของสำนักงานที่ดิน ประจำปีงบประมาณ พ.ศ. 2562
จังหวัดสุโขทัย

สำนักงานที่ดิน จังหวัด/สาขา/อำเภอ	1. อัตรากำลังเจ้าหน้าที่									2. ปริมาณเอกสารสิทธิ (แปลง)					
	รวม		1.1 ข้าราชการ		1.2 ลูกจ้างประจำ		1.3 พนักงานราชการ		การจ้าง						
	ตามกรอบ	ปฏิบัติงานจริง	ตามกรอบ	ปฏิบัติงานจริง	ตามกรอบ	ปฏิบัติงานจริง	ตามกรอบ	ปฏิบัติงานจริง	เหมาบริการ	รวม	โฉนด	น.ส.3ก	น.ส.3	ใบจอง	อาคารชุด
สจ. สุโขทัย	35	30	30	26	3	2	2	2	7	91,412	86,573	324	4,289	226	0
สข. สวรรคโลก	22	21	20	19	2	2	0	0	5	75,904	64,891	8,879	2,134	0	0
สข. ศรีสัชนาลัย	14	12	14	12	0	0	0	0	7	53,110	42,273	8,239	2,191	407	0
สข. ศรีสำโรง	18	17	18	17	0	0	0	0	6	47,781	44,542	1,697	1,542	0	0
สข. กงไกรลาศ	16	15	15	14	1	1	0	0	5	42,537	38,020	3,121	1,396	0	0
สอ. บ้านด่านลานหอย	2	2	2	2	0	0	0	0	0	2,038	0	1,666	372	0	0
สอ. คีรีมาศ	2	1	2	1	0	0	0	0	1	7,034	0	5,440	1,594	0	0
สอ. ศรีนคร	2	1	2	1	0	0	0	0	0	4,755	0	4,042	713	0	0
สอ. ทุ่งเสลี่ยม	4	4	4	4	0	0	0	0	1	23,528	0	21,245	2,283	0	0
รวม	**115**	**103**	**107**	**96**	**6**	**5**	**2**	**2**	**32**	**348,099**	**276,299**	**54,653**	**16,514**	**633**	**0**

แผนการให้บริการประชาชนของสำนักงานที่ดิน ประจำปีงบประมาณ พ.ศ. 2562
จังหวัดสุโขทัย

สำนักงานที่ดิน จังหวัด/สาขา/อำเภอ	3. เป้าหมายการให้บริการ					4. เป้าหมายการจัดเก็บรายได้ (บาท)				
	ด้านทะเบียนที่ดิน (ราย)	ด้านรังวัดที่ดิน (ราย)	ด้านวิชาการ (เรื่อง)	ด้านออกเอกสารสิทธิ (ราย)	ดูแลรักษาหลักฐานทางทะเบียนที่ดิน (แปลง)	ค่าธรรมเนียมจดทะเบียนสิทธิและนิติกรรม		จัดเก็บรายได้เข้ารัฐในรูปภาษีเงินได้หัก ณ ที่จ่าย	เก็บรายได้เข้ารัฐในรูปภาษีธุรกิจเฉพาะ	จัดเก็บรายได้เข้ารัฐในรูปอากรแสตมป์
						รายได้เข้ารัฐ	รายได้ส่งองค์กรปกครองส่วนท้องถิ่น			
สจ. สุโขทัย	14,820	1,550	1,181	1,000	91,412	945,970	27,483,370	12,666,240	9,442,450	4,527,720
สข. สวรรคโลก	9,310	1,160	0	500	75,904	650,280	17,107,160	14,118,120	5,216,170	3,420,830
สข. ศรีสัชนาลัย	8,890	800	18	400	53,110	482,100	9,476,120	3,629,020	1,958,110	1,593,920
สข. ศรีสำโรง	5,710	500	0	350	47,781	368,270	7,870,170	3,506,160	1,601,350	1,471,250
สข. กงไกรลาศ	9,510	620	8	300	42,537	399,070	7,270,430	2,783,160	2,309,140	1,540,540
สอ. บ้านด่านลานหอย	5,120	30	6	0	2,038	17,620	295,450	167,400	75,530	67,000
สอ. คีรีมาศ	4,140	20	0	0	7,034	27,320	669,500	206,630	89,750	154,380
สอ. ศรีนคร	4,970	100	0	0	4,755	37,990	885,320	544,320	243,870	288,090
สอ. ทุ่งเสลี่ยม	6,870	440	0	0	23,528	191,170	3,962,900	2,050,450	1,033,640	839,570
รวม	**69,340**	**5,220**	**1,213**	**2,550**	**348,099**	**3,119,790**	**75,020,420**	**39,671,500**	**21,970,010**	**13,903,300**

แผนการให้บริการประชาชนของสำนักงานที่ดิน ประจำปีงบประมาณ พ.ศ. 2562
จังหวัดอุตรดิตถ์

สำนักงานที่ดิน จังหวัด/สาขา/อำเภอ	1. อัตรากำลังเจ้าหน้าที่									2. ปริมาณเอกสารสิทธิ (แปลง)					
	รวม		1.1 ข้าราชการ		1.2 ลูกจ้างประจำ		1.3 พนักงานราชการ		การจ้าง						
	ตามกรอบ	ปฏิบัติงานจริง	ตามกรอบ	ปฏิบัติงานจริง	ตามกรอบ	ปฏิบัติงานจริง	ตามกรอบ	ปฏิบัติงานจริง	เหมาบริการ	รวม	โฉนด	น.ส.3ก	น.ส.3	ใบจอง	อาคารชุด
สจ. อุตรดิตถ์	40	38	36	35	2	2	2	1	8	162,691	153,434	6,013	3,244	0	0
สข. ตรอน	15	14	14	13	1	1	0	0	6	49,480	46,230	1,897	959	394	0
สข. น้ำปาด	16	14	16	14	0	0	0	0	5	53,674	48,674	2,908	870	1,222	0
สข. พิชัย	17	16	16	15	1	1	0	0	6	58,290	50,910	5,395	1,176	809	0
สอ. ท่าปลา	1	1	1	1	0	0	0	0	0	568	0	25	543	0	0
สอ. ฟากท่า	2	1	2	1	0	0	0	0	0	2,346	0	2,043	303	0	0
สอ. บ้านโคก	1	1	1	1	0	0	0	0	0	1,451	0	1,085	64	302	0
สอ. ลับแล	2	2	2	2	0	0	0	0	1	5,164	0	2,909	967	1,288	0
สอ. ทองแสนขัน	1	1	1	1	0	0	0	0	0	5,148	0	2,924	1,779	445	0
รวม	**95**	**88**	**89**	**83**	**4**	**4**	**2**	**1**	**26**	**338,812**	**299,248**	**25,199**	**9,905**	**4,460**	**0**

แผนการให้บริการประชาชนของสำนักงานที่ดิน ประจำปีงบประมาณ พ.ศ. 2562
จังหวัดอุตรดิตถ์

สำนักงานที่ดิน จังหวัด/สาขา/อำเภอ	3. เป้าหมายการให้บริการ					4. เป้าหมายการจัดเก็บรายได้ (บาท)				
	ด้านทะเบียนที่ดิน (ราย)	ด้านรังวัดที่ดิน (ราย)	ด้านวิชาการ (เรื่อง)	ด้านออกเอกสารสิทธิ (ราย)	ดูแลรักษาหลักฐานทางทะเบียนที่ดิน (แปลง)	ค่าธรรมเนียมจดทะเบียนสิทธิและนิติกรรม		จัดเก็บรายได้เข้ารัฐในรูปภาษีเงินได้หัก ณ ที่จ่าย	เก็บรายได้เข้ารัฐในรูปภาษีธุรกิจเฉพาะ	จัดเก็บรายได้เข้ารัฐในรูปอากรแสตมป์
						รายได้เข้ารัฐ	รายได้ส่งองค์กรปกครองส่วนท้องถิ่น			
สจ. อุตรดิตถ์	23,670	2,290	1,639	800	162,691	1,659,000	44,754,690	22,577,280	19,628,690	7,509,100
สข. ตรอน	9,350	500	191	300	49,480	336,740	6,582,480	2,267,430	1,290,300	1,392,770
สข. น้ำปาด	6,530	530	1	400	53,674	466,550	5,813,310	2,261,830	948,320	1,136,260
สข. พิชัย	9,890	1,070	2	300	58,290	478,790	9,901,360	4,389,480	2,091,070	2,089,540
สอ. ท่าปลา	2,640	0	1	0	568	3,560	27,170	11,240	300	10,150
สอ. ฟากท่า	2,650	0	0	0	2,346	3,340	58,820	22,130	6,700	12,100
สอ. บ้านโคก	2,360	0	0	0	1,451	2,850	115,770	29,420	5,680	17,730
สอ. ลับแล	4,220	0	33	0	5,164	13,610	324,700	277,410	423,720	92,630
สอ. ทองแสนขัน	3,720	0	0	0	5,148	9,930	471,790	506,510	867,670	94,220
รวม	**65,030**	**4,390**	**1,867**	**1,800**	**338,812**	**2,974,370**	**68,050,090**	**32,342,730**	**25,262,450**	**12,354,500**

แผนการให้บริการประชาชนของสำนักงานที่ดิน ประจำปีงบประมาณ พ.ศ. 2562
จังหวัดอุทัยธานี

สำนักงานที่ดิน จังหวัด/สาขา/อำเภอ	1. อัตรากำลังเจ้าหน้าที่									2. ปริมาณเอกสารสิทธิ (แปลง)					
	รวม		1.1 ข้าราชการ		1.2 ลูกจ้างประจำ		1.3 พนักงานราชการ		การจ้าง						
	ตามกรอบ	ปฏิบัติงานจริง	ตามกรอบ	ปฏิบัติงานจริง	ตามกรอบ	ปฏิบัติงานจริง	ตามกรอบ	ปฏิบัติงานจริง	เหมาบริการ	รวม	โฉนด	น.ส.3ก	น.ส.3	ใบจอง	อาคารชุด
สจ. อุทัยธานี	34	33	29	28	3	3	2	2	10	83,034	81,439	1,055	540	0	0
สข. บ้านไร่	15	14	13	12	2	2	0	0	5	29,971	14,941	11,999	1,981	1,050	0
สข. หนองฉาง	13	12	12	11	1	1	0	0	5	28,513	26,006	951	1,556	0	0
สอ. ทัพทัน	2	2	2	2	0	0	0	0	0	1,305	0	659	646	0	0
สอ. สว่างอารมณ์	1	1	1	1	0	0	0	0	0	938	0	400	538	0	0
สอ. หนองขาหย่าง	1	1	1	1	0	0	0	0	0	1,182	0	484	470	228	0
สอ. ลานสัก	1	1	1	1	0	0	0	0	0	4,888	0	4,123	540	225	0
สอ. ห้วยคต	1	1	1	1	0	0	0	0	0	4,434	0	2,687	1,747	0	0
รวม	**68**	**65**	**60**	**57**	**6**	**6**	**2**	**2**	**20**	**154,265**	**122,386**	**22,358**	**8,018**	**1,503**	**0**

แผนการให้บริการประชาชนของสำนักงานที่ดิน ประจำปีงบประมาณ พ.ศ. 2562
จังหวัดอุทัยธานี

สำนักงานที่ดิน จังหวัด/สาขา/อำเภอ	3. เป้าหมายการให้บริการ					4. เป้าหมายการจัดเก็บรายได้ (บาท)				
	ด้านทะเบียนที่ดิน (ราย)	ด้านรังวัดที่ดิน (ราย)	ด้านวิชาการ (เรื่อง)	ด้านออกเอกสารสิทธิ (ราย)	ดูแลรักษาหลักฐานทางทะเบียนที่ดิน (แปลง)	ค่าธรรมเนียมจดทะเบียนสิทธิและนิติกรรม		จัดเก็บรายได้เข้ารัฐในรูปภาษีเงินได้หัก ณ ที่จ่าย	เก็บรายได้เข้ารัฐในรูปภาษีธุรกิจเฉพาะ	จัดเก็บรายได้เข้ารัฐในรูปอากรแสตมป์
						รายได้เข้ารัฐ	รายได้ส่งองค์กรปกครองส่วนท้องถิ่น			
สจ. อุทัยธานี	12,860	1,230	2,256	900	83,034	821,050	24,715,900	15,472,480	7,713,100	5,366,700
สข. บ้านไร่	3,370	440	0	400	29,971	279,610	9,551,060	5,149,790	2,816,320	1,867,140
สข. หนองฉาง	8,110	460	0	300	28,513	332,710	7,853,950	3,393,240	3,341,430	1,666,370
สอ. ทัพทัน	4,430	0	0	0	1,305	2,550	62,350	48,670	3,460	20,320
สอ. สว่างอารมณ์	2,300	0	1	0	938	5,660	163,270	90,390	30,260	38,600
สอ. หนองขาหย่าง	850	0	1	0	1,182	2,580	57,660	60,930	17,570	25,700
สอ. ลานสัก	1,650	10	0	0	4,888	23,330	1,134,110	625,410	522,500	251,250
สอ. ห้วยคต	3,200	20	0	0	4,434	24,830	1,048,110	709,870	288,690	268,360
รวม	**36,770**	**2,160**	**2,258**	**1,600**	**154,265**	**1,492,320**	**44,586,410**	**25,550,780**	**14,733,330**	**9,504,440**

ภาคใต้

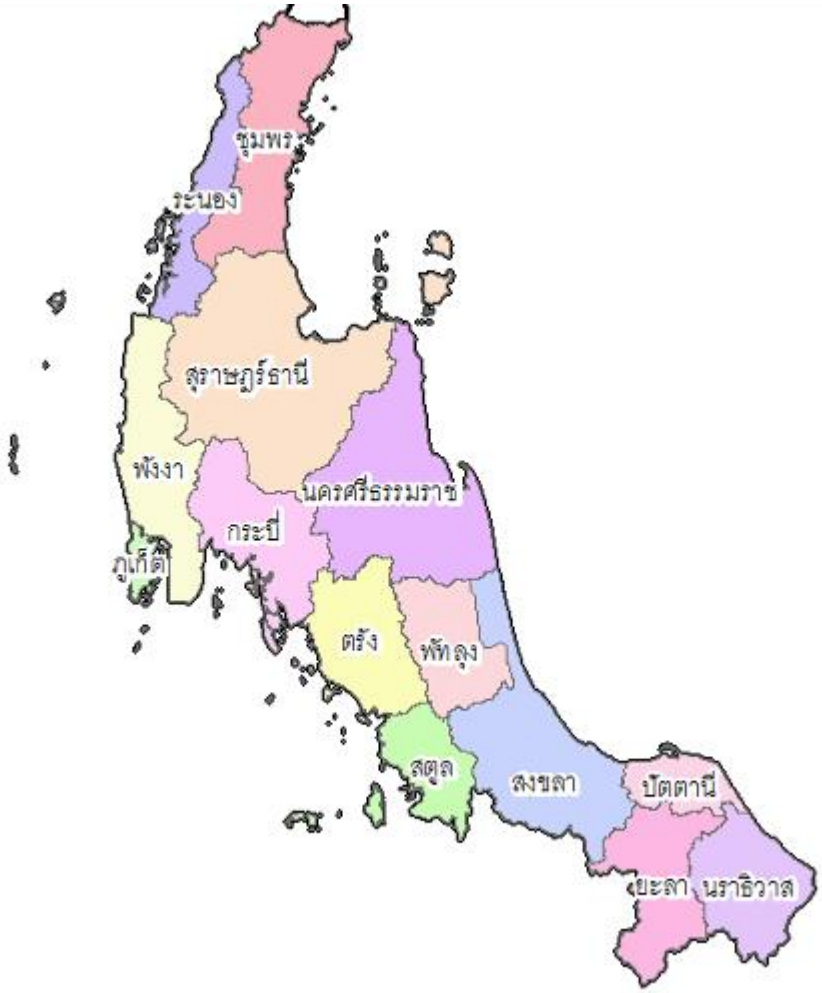
ชุมพร
ระนอง
สุราษฎร์ธานี
พังงา
นครศรีธรรมราช
กระบี่
ภูเก็ต
ตรัง
พัทลุง
สตูล
สงขลา
ปัตตานี
ยะลา
นราธิวาส

ตารางสรุปเป้าหมายการให้บริการและการจัดเก็บรายได้ ภาคใต้

ลำดับ	สำนักงานที่ดิน จังหวัด/สาขา/ ส่วนแยก/อำเภอ	เป้าหมายการให้บริการ						เป้าหมายการจัดเก็บรายได้ (บาท)					รวมรายได้
		ด้านทะเบียนที่ดิน (ราย)	ด้านรังวัดที่ดิน (ราย)	ด้านทะเบียน + รังวัด (ราย)	ด้านวิชาการ (เรื่อง)	ด้านออกเอกสารสิทธิ (ราย)	ดูแลรักษาหลักฐานทางทะเบียนที่ดิน (แปลง)	ค่าธรรมเนียมจดทะเบียนสิทธิและนิติกรรม		จัดเก็บรายได้เข้ารัฐในรูปภาษีเงินได้หัก ณ ที่จ่าย	เก็บรายได้เข้ารัฐในรูปภาษีธุรกิจเฉพาะ	จัดเก็บรายได้เข้ารัฐในรูปอากรแสตมป์	
								รายได้เข้ารัฐ	รายได้ส่งองค์กรปกครองส่วนท้องถิ่น				
1	กระบี่	76,730	4,310	81,040	296	5,900	251,127	3,674,780	170,494,850	111,915,410	132,950,800	39,670,800	458,706,640
2	ชุมพร	95,630	5,880	101,510	173	1,680	277,507	3,219,060	130,479,040	67,391,490	75,562,620	27,246,280	303,898,490
3	ตรัง	80,880	4,740	85,620	145	1,650	397,150	3,390,190	127,746,140	60,112,280	67,994,710	26,725,160	285,968,480
4	นครศรีธรรมราช	162,460	11,900	174,360	303	4,850	969,890	8,558,470	326,768,380	172,030,160	182,137,870	66,276,000	755,770,880
5	นราธิวาส	68,890	2,420	71,310	164	1,400	475,961	2,247,920	1,556,220	4,121,560	1,881,470	16,795,500	26,602,670
6	ปัตตานี	32,820	2,670	35,490	244	1,840	523,303	2,069,630	1,124,070	3,682,170	1,702,770	12,404,460	20,983,100
7	พังงา	37,600	1,690	39,290	132	1,280	154,937	1,639,920	98,480,250	89,203,230	109,094,010	24,300,070	322,717,480
8	พัทลุง	62,350	4,660	67,010	1,083	1,500	400,986	3,549,090	90,328,060	48,463,690	34,173,140	21,170,060	197,684,040
9	ภูเก็ต	45,740	2,010	47,750	243	1,920	208,102	5,425,070	765,571,270	561,936,320	968,356,420	102,178,190	2,403,467,270
10	ยะลา	34,160	5,120	39,280	306	3,000	284,942	1,772,390	1,443,960	4,841,100	2,175,550	14,867,010	25,100,010
11	ระนอง	27,020	690	27,710	85	500	52,699	598,150	32,077,040	17,990,470	16,556,590	5,463,710	72,685,960
12	สงขลา	183,290	13,580	196,870	252	6,660	1,119,717	10,163,620	506,206,530	279,991,950	383,050,830	97,240,780	1,276,653,710
13	สตูล	35,810	3,330	39,140	919	1,200	182,043	2,003,120	882,270	3,409,890	1,672,180	13,227,000	21,194,460
14	สุราษฎร์ธานี	176,980	8,180	185,160	384	4,470	593,322	7,411,480	477,336,300	273,224,660	399,481,720	84,458,250	1,241,912,410
รวม		**1,120,360**	**71,180**	**1,191,540**	**4,729**	**37,850**	**5,891,685**	**55,722,890**	**2,730,494,380**	**1,698,314,380**	**2,376,790,680**	**552,023,270**	**7,413,345,600**

แผนการให้บริการประชาชนของสำนักงานที่ดิน ประจำปีงบประมาณ พ.ศ. 2562
จังหวัดกระบี่

สำนักงานที่ดิน จังหวัด/สาขา/อำเภอ	1. อัตรากำลังเจ้าหน้าที่									2. ปริมาณเอกสารสิทธิ (แปลง)					
	รวม		1.1 ข้าราชการ		1.2 ลูกจ้างประจำ		1.3 พนักงานราชการ		การจ้าง						
	ตามกรอบ	ปฏิบัติงานจริง	ตามกรอบ	ปฏิบัติงานจริง	ตามกรอบ	ปฏิบัติงานจริง	ตามกรอบ	ปฏิบัติงานจริง	เหมาบริการ	รวม	โฉนด	น.ส.3ก	น.ส.3	ใบจอง	อาคารชุด
สจ. กระบี่	39	38	34	33	3	3	2	2	6	106,339	95,874	7,421	2,206	838	961
สข. อ่าวลึก	12	9	12	9	0	0	0	0	6	46,205	32,996	10,938	2,060	211	0
สข. คลองท่อม	12	10	12	10	0	0	0	0	7	54,746	42,603	9,762	1,653	728	0
สย. เกาะลันตา	5	5	5	5	0	0	0	0	5	19,258	9,518	8,101	837	802	0
สอ. เขาพนม	1	1	1	1	0	0	0	0	1	4,989	0	4,135	529	325	0
สอ. ปลายพระยา	3	3	3	3	0	0	0	0	1	7,863	0	7,087	776	0	0
สอ. ลำทับ	2	2	2	2	0	0	0	0	0	5,458	0	5,087	225	146	0
สอ. เหนือคลอง	2	2	2	2	0	0	0	0	0	6,269	0	5,073	1,196	0	0
รวม	**76**	**70**	**71**	**65**	**3**	**3**	**2**	**2**	**26**	**251,127**	**180,991**	**57,604**	**9,482**	**3,050**	**961**

แผนการให้บริการประชาชนของสำนักงานที่ดิน ประจำปีงบประมาณ พ.ศ. 2562
จังหวัดกระบี่

สำนักงานที่ดิน จังหวัด/สาขา/อำเภอ	3. เป้าหมายการให้บริการ					4. เป้าหมายการจัดเก็บรายได้ (บาท)				
	ด้านทะเบียนที่ดิน (ราย)	ด้านรังวัดที่ดิน (ราย)	ด้านวิชาการ (เรื่อง)	ด้านออกเอกสารสิทธิ (ราย)	ดูแลรักษาหลักฐานทางทะเบียนที่ดิน (แปลง)	ค่าธรรมเนียมจดทะเบียนสิทธิและนิติกรรม		จัดเก็บรายได้เข้ารัฐในรูปภาษีเงินได้หัก ณ ที่จ่าย	เก็บรายได้เข้ารัฐในรูปภาษีธุรกิจเฉพาะ	จัดเก็บรายได้เข้ารัฐในรูปอากรแสตมป์
						รายได้เข้ารัฐ	รายได้ส่งองค์กรปกครองส่วนท้องถิ่น			
สจ. กระบี่	21,090	1,740	291	4,000	106,339	2,015,800	104,596,670	69,264,770	99,071,530	21,757,820
สข. อ่าวลึก	7,750	940	0	700	46,205	593,210	19,534,020	11,889,770	8,778,010	5,078,100
สข. คลองท่อม	13,720	1,040	5	900	54,746	581,320	21,004,700	12,615,260	8,910,000	5,481,450
สย. เกาะลันตา	11,450	340	0	300	19,258	276,560	16,244,270	12,983,660	12,126,760	5,052,240
สอ. เขาพนม	4,340	40	0	0	4,989	50,980	2,435,620	1,034,220	1,050,180	437,960
สอ. ปลายพระยา	5,510	70	0	0	7,863	51,510	2,672,810	1,775,020	918,140	731,370
สอ. ลำทับ	5,530	50	0	0	5,458	49,180	2,061,340	1,017,780	874,350	467,800
สอ. เหนือคลอง	7,340	90	0	0	6,269	56,220	1,945,420	1,334,930	1,221,830	664,060
รวม	**76,730**	**4,310**	**296**	**5,900**	**251,127**	**3,674,780**	**170,494,850**	**111,915,410**	**132,950,800**	**39,670,800**

แผนการให้บริการประชาชนของสำนักงานที่ดิน ประจำปีงบประมาณ พ.ศ. 2562
จังหวัดชุมพร

สำนักงานที่ดิน จังหวัด/สาขา/อำเภอ	1. อัตรากำลังเจ้าหน้าที่									2. ปริมาณเอกสารสิทธิ (แปลง)					
	รวม		1.1 ข้าราชการ		1.2 ลูกจ้างประจำ		1.3 พนักงานราชการ		การจ้าง						
	ตามกรอบ	ปฏิบัติงานจริง	ตามกรอบ	ปฏิบัติงานจริง	ตามกรอบ	ปฏิบัติงานจริง	ตามกรอบ	ปฏิบัติงานจริง	เหมาบริการ	รวม	โฉนด	น.ส.3ก	น.ส.3	ใบจอง	อาคารชุด
สจ. ชุมพร	42	39	36	33	3	3	3	3	6	92,827	78,730	11,642	2,281	174	0
สข. หลังสวน	21	21	19	19	1	1	1	1	5	68,255	62,363	3,583	2,279	30	0
สข. ปะทิว	14	14	14	13	0	1	0	0	7	32,036	26,268	5,033	631	104	0
สข. สวี	16	14	15	14	1	0	0	0	5	43,026	36,367	5,065	1,536	58	0
สข. ท่าแซะ	12	11	12	11	0	0	0	0	6	32,437	27,779	3,516	1,142	0	0
สอ. ละแม	3	3	3	3	0	0	0	0	1	3,043	0	2,284	657	102	0
สอ. พะโต๊ะ	2	2	2	2	0	0	0	0	2	3,030	0	2,189	598	243	0
สอ. ทุ่งตะโก	2	2	2	2	0	0	0	0	1	2,853	0	2,524	329	0	0
รวม	**112**	**106**	**103**	**97**	**5**	**5**	**4**	**4**	**33**	**277,507**	**231,507**	**35,836**	**9,453**	**711**	**0**

แผนการให้บริการประชาชนของสำนักงานที่ดิน ประจำปีงบประมาณ พ.ศ. 2562
จังหวัดชุมพร

สำนักงานที่ดิน จังหวัด/สาขา/อำเภอ	3. เป้าหมายการให้บริการ					4. เป้าหมายการจัดเก็บรายได้ (บาท)				
	ด้านทะเบียนที่ดิน (ราย)	ด้านรังวัดที่ดิน (ราย)	ด้านวิชาการ (เรื่อง)	ด้านออกเอกสารสิทธิ (ราย)	ดูแลรักษาหลักฐานทางทะเบียนที่ดิน (แปลง)	ค่าธรรมเนียมจดทะเบียนสิทธิและนิติกรรม		จัดเก็บรายได้เข้ารัฐในรูปภาษีเงินได้หัก ณ ที่จ่าย	เก็บรายได้เข้ารัฐในรูปภาษีธุรกิจเฉพาะ	จัดเก็บรายได้เข้ารัฐในรูปอากรแสตมป์
						รายได้เข้ารัฐ	รายได้ส่งองค์กรปกครองส่วนท้องถิ่น			
สจ. ชุมพร	22,560	2,110	155	700	92,827	1,231,230	54,447,560	29,023,700	33,455,630	9,214,570
สข. หลังสวน	22,590	1,200	2	350	68,255	745,270	31,448,350	15,327,570	18,957,560	6,345,270
สข. ปะทิว	10,790	970	12	250	32,036	345,720	13,237,770	7,655,910	8,645,280	4,011,900
สข. สวี	15,270	610	0	200	43,026	464,350	17,256,010	8,373,430	8,428,300	4,086,940
สข. ท่าแซะ	8,430	950	4	180	32,437	369,670	10,412,260	4,641,670	4,775,130	2,642,630
สอ. ละแม	6,000	10	0	0	3,043	20,360	1,071,590	425,630	569,000	175,190
สอ. พะโต๊ะ	6,070	20	0	0	3,030	19,710	916,370	523,380	388,780	156,580
สอ. ทุ่งตะโก	3,920	10	0	0	2,853	22,750	1,689,130	1,420,200	342,940	613,200
รวม	**95,630**	**5,880**	**173**	**1,680**	**277,507**	**3,219,060**	**130,479,040**	**67,391,490**	**75,562,620**	**27,246,280**

แผนการให้บริการประชาชนของสำนักงานที่ดิน ประจำปีงบประมาณ พ.ศ. 2562
จังหวัดตรัง

สำนักงานที่ดิน จังหวัด/สาขา/อำเภอ	1. อัตรากำลังเจ้าหน้าที่									2. ปริมาณเอกสารสิทธิ (แปลง)					
	รวม		1.1 ข้าราชการ		1.2 ลูกจ้างประจำ		1.3 พนักงานราชการ		การจ้าง						
	ตามกรอบ	ปฏิบัติงานจริง	ตามกรอบ	ปฏิบัติงานจริง	ตามกรอบ	ปฏิบัติงานจริง	ตามกรอบ	ปฏิบัติงานจริง	เหมาบริการ	รวม	โฉนด	น.ส.3ก	น.ส.3	ใบจอง	อาคารชุด
สจ. ตรัง	41	38	35	34	2	2	4	2	7	134,202	120,996	7,819	5,387	0	133
สข. ห้วยยอด	19	18	17	16	2	2	0	0	6	66,108	57,446	7,028	1,634	0	0
สข. กันตัง	17	16	17	16	0	0	0	0	7	47,143	28,798	14,446	3,774	125	0
สข. ย่านตาขาว	15	12	15	12	0	0	0	0	6	78,631	71,006	5,401	2,009	215	0
สย. สิเกา	9	9	9	9	0	0	0	0	5	36,671	31,714	4,648	309	0	0
สอ. ปะเหลียน	3	3	2	2	1	1	0	0	0	12,527	0	10,361	2,156	10	0
สอ. วังวิเศษ	3	3	3	3	0	0	0	0	1	5,499	0	5,132	367	0	0
สอ. นาโยง	2	2	2	2	0	0	0	0	0	6,366	0	4,136	2,230	0	0
สอ. รัษฎา	2	2	2	2	0	0	0	0	0	5,146	0	4,235	911	0	0
สอ. หาดสำราญ	2	2	2	2	0	0	0	0	0	4,857	0	4,719	92	46	0
รวม	**113**	**105**	**104**	**98**	**5**	**5**	**4**	**2**	**32**	**397,150**	**309,960**	**67,925**	**18,869**	**396**	**133**

แผนการให้บริการประชาชนของสำนักงานที่ดิน ประจำปีงบประมาณ พ.ศ. 2562
จังหวัดตรัง

สำนักงานที่ดิน จังหวัด/สาขา/อำเภอ	3. เป้าหมายการให้บริการ					4. เป้าหมายการจัดเก็บรายได้ (บาท)				
	ด้านทะเบียนที่ดิน (ราย)	ด้านรังวัดที่ดิน (ราย)	ด้านวิชาการ (เรื่อง)	ด้านออกเอกสารสิทธิ (ราย)	ดูแลรักษาหลักฐานทางทะเบียนที่ดิน (แปลง)	ค่าธรรมเนียมจดทะเบียนสิทธิและนิติกรรม		จัดเก็บรายได้เข้ารัฐในรูปภาษีเงินได้หัก ณ ที่จ่าย	เก็บรายได้เข้ารัฐในรูปภาษีธุรกิจเฉพาะ	จัดเก็บรายได้เข้ารัฐในรูปอากรแสตมป์
						รายได้เข้ารัฐ	รายได้ส่งองค์กรปกครองส่วนท้องถิ่น			
สจ. ตรัง	19,430	1,550	144	1,000	134,202	1,253,240	65,232,540	31,408,020	40,982,630	10,959,260
สข. ห้วยยอด	10,560	870	1	250	66,108	609,070	18,950,040	8,213,560	8,488,080	4,576,400
สข. กันตัง	10,030	520	0	100	47,143	418,850	11,597,740	5,557,800	4,765,160	2,298,780
สข. ย่านตาขาว	9,000	880	0	200	78,631	657,220	17,278,340	8,196,020	6,538,820	4,815,090
สย. สิเกา	9,060	450	0	100	36,671	286,780	9,695,100	4,144,470	4,817,620	2,538,620
สอ. ปะเหลียน	5,250	310	0	0	12,527	63,290	1,937,340	1,059,590	753,820	591,860
สอ. วังวิเศษ	4,030	50	0	0	5,499	30,510	980,710	436,380	610,620	258,440
สอ. นาโยง	4,810	50	0	0	6,366	30,650	868,700	490,390	470,380	315,260
สอ. รัษฎา	5,220	30	0	0	5,146	20,830	623,580	291,560	214,960	185,050
สอ. หาดสำราญ	3,490	30	0	0	4,857	19,750	582,050	314,490	352,620	186,400
รวม	**80,880**	**4,740**	**145**	**1,650**	**397,150**	**3,390,190**	**127,746,140**	**60,112,280**	**67,994,710**	**26,725,160**

แผนการให้บริการประชาชนของสำนักงานที่ดิน ประจำปีงบประมาณ พ.ศ. 2562
จังหวัดนครศรีธรรมราช

สำนักงานที่ดิน จังหวัด/สาขา/อำเภอ	1. อัตรากำลังเจ้าหน้าที่									2. ปริมาณเอกสารสิทธิ (แปลง)					
	รวม		1.1 ข้าราชการ		1.2 ลูกจ้างประจำ		1.3 พนักงานราชการ		การจ้าง						
	ตามกรอบ	ปฏิบัติงานจริง	ตามกรอบ	ปฏิบัติงานจริง	ตามกรอบ	ปฏิบัติงานจริง	ตามกรอบ	ปฏิบัติงานจริง	เหมาบริการ	รวม	โฉนด	น.ส.3ก	น.ส.3	ใบจอง	อาคารชุด
สจ. นครศรีธรรมราช	48	46	42	40	3	3	3	3	7	202,903	189,134	419	13,350	0	515
สข. ทุ่งสง	27	25	25	23	2	2	0	0	6	128,878	114,674	8,349	5,855	0	0
สข. สิชล	19	18	17	16	2	2	0	0	5	69,221	61,603	5,621	1,997	0	103
สข. ปากพนัง	17	16	16	15	1	1	0	0	7	62,668	53,183	5,143	4,342	0	0
สข. หัวไทร	20	17	18	16	2	1	0	0	5	54,867	45,734	6,455	2,678	0	0
สข. ฉวาง	17	16	17	16	0	0	0	0	8	79,183	60,381	13,012	5,790	0	0
สข. ชะอวด	15	15	15	15	0	0	0	0	8	52,319	42,551	6,907	2,796	65	0
สข. เชียรใหญ่	18	17	17	16	1	1	0	0	6	53,096	46,000	3,494	3,602	0	0
สข. ท่าศาลา	16	16	16	16	0	0	0	0	7	85,409	74,471	8,614	2,324	0	53
สข. ร่อนพิบูลย์	13	11	13	11	0	0	0	0	7	67,571	56,607	8,778	2,186	0	0
สข. ลานสกา	11	11	10	10	1	1	0	0	5	26,015	20,289	3,974	1,752	0	0
สข. ทุ่งใหญ่	11	10	11	10	0	0	0	0	5	30,190	16,793	11,903	1,480	14	0
สย. พรหมคีรี	7	7	7	7	0	0	0	0	6	26,470	23,695	2,277	498	0	0
สอ. พิปูน	3	3	2	2	1	1	0	0	0	8,198	0	6,466	1,732	0	0
สอ. นาบอน	3	2	3	2	0	0	0	0	1	2,422	0	2,023	399	0	0
สอ. ขนอม	3	2	3	2	0	0	0	0	1	8,151	0	7,274	877	0	0
สอ. บางขัน	2	2	2	2	0	0	0	0	1	3,485	0	3,220	265	0	0
สอ. ถ้ำพรรณรา	2	1	2	1	0	0	0	0	0	1,683	0	1,448	235	0	0
สอ. จุฬาภรณ์	2	2	2	2	0	0	0	0	0	4,187	0	3,537	650	0	0
สอ. นบพิตำ	1	1	1	1	0	0	0	0	0	2,974	0	2,616	358	0	0
รวม	**255**	**238**	**239**	**223**	**13**	**12**	**3**	**3**	**85**	**969,890**	**805,115**	**111,530**	**53,166**	**79**	**671**

แผนการให้บริการประชาชนของสำนักงานที่ดิน ประจำปีงบประมาณ พ.ศ. 2562
จังหวัดนครศรีธรรมราช

สำนักงานที่ดิน จังหวัด/สาขา/อำเภอ	3. เป้าหมายการให้บริการ					4. เป้าหมายการจัดเก็บรายได้ (บาท)				
	ด้านทะเบียนที่ดิน (ราย)	ด้านรังวัดที่ดิน (ราย)	ด้านวิชาการ (เรื่อง)	ด้านออกเอกสารสิทธิ (ราย)	ดูแลรักษาหลักฐานทางทะเบียนที่ดิน (แปลง)	ค่าธรรมเนียมจดทะเบียนสิทธิและนิติกรรม		จัดเก็บรายได้เข้ารัฐในรูปภาษีเงินได้หัก ณ ที่จ่าย	เก็บรายได้เข้ารัฐในรูปภาษีธุรกิจเฉพาะ	จัดเก็บรายได้เข้ารัฐในรูปอากรแสตมป์
						รายได้เข้ารัฐ	รายได้ส่งองค์กรปกครองส่วนท้องถิ่น			
สจ. นครศรีธรรมราช	26,250	2,000	245	1,000	202,903	1,917,660	121,421,610	77,629,370	90,773,080	20,263,460
สข. ทุ่งสง	18,150	1,800	14	700	128,878	1,331,300	54,862,770	23,043,530	32,430,940	10,056,640
สข. สิชล	8,750	1,140	1	400	69,221	663,940	25,155,450	13,976,150	13,758,230	5,093,060
สข. ปากพนัง	9,140	490	0	550	62,668	432,320	10,843,970	5,579,320	3,486,980	2,760,680
สข. หัวไทร	13,600	760	0	300	54,867	401,490	10,905,870	4,863,940	3,073,320	2,683,940
สข. ฉวาง	11,190	960	0	250	79,183	749,930	19,123,980	8,345,730	6,164,850	4,620,400
สข. ชะอวด	8,220	780	18	350	52,319	456,210	10,879,890	4,489,470	3,953,280	2,606,510
สข. เชียรใหญ่	9,110	700	0	200	53,096	402,610	7,569,400	3,655,350	2,830,140	2,323,340
สข. ท่าศาลา	14,830	1,380	0	550	85,409	810,720	22,281,780	9,408,620	11,303,820	5,165,600
สข. ร่อนพิบูลย์	6,670	770	24	250	67,571	541,920	14,597,350	6,570,270	4,058,400	3,915,920
สข. ลานสกา	7,370	390	0	100	26,015	227,070	6,288,240	2,641,820	1,825,750	1,504,990
สข. ทุ่งใหญ่	7,440	290	1	100	30,190	286,690	10,492,750	4,991,170	3,213,880	2,220,100
สย. พรหมคีรี	4,710	350	0	100	26,470	218,320	5,710,080	2,704,590	1,820,920	1,505,930
สอ. พิปูน	3,010	20	0	0	8,198	21,680	759,890	359,990	163,110	179,830
สอ. นาบอน	2,160	10	0	0	2,422	12,890	611,000	377,040	432,440	139,300
สอ. ขนอม	2,100	20	0	0	8,151	29,060	2,936,640	2,143,440	1,908,910	659,330
สอ. บางขัน	2,020	10	0	0	3,485	20,290	712,900	386,910	265,700	164,450
สอ. ถ้ำพรรณรา	3,830	0	0	0	1,683	8,210	402,200	219,170	231,930	72,830
สอ. จุฬาภรณ์	1,610	10	0	0	4,187	9,210	461,040	172,090	149,640	109,860
สอ. นบพิตำ	2,300	20	0	0	2,974	16,950	751,570	472,190	292,550	229,830
รวม	**162,460**	**11,900**	**303**	**4,850**	**969,890**	**8,558,470**	**326,768,380**	**172,030,160**	**182,137,870**	**66,276,000**

แผนการให้บริการประชาชนของสำนักงานที่ดิน ประจำปีงบประมาณ พ.ศ. 2562
จังหวัดนราธิวาส

สำนักงานที่ดิน จังหวัด/สาขา/อำเภอ	1. อัตรากำลังเจ้าหน้าที่									2. ปริมาณเอกสารสิทธิ (แปลง)					
	รวม		1.1 ข้าราชการ		1.2 ลูกจ้างประจำ		1.3 พนักงานราชการ		การจ้าง						
	ตามกรอบ	ปฏิบัติงานจริง	ตามกรอบ	ปฏิบัติงานจริง	ตามกรอบ	ปฏิบัติงานจริง	ตามกรอบ	ปฏิบัติงานจริง	เหมาบริการ	รวม	โฉนด	น.ส.3ก	น.ส.3	ใบจอง	อาคารชุด
สจ. นราธิวาส	35	32	29	26	5	5	1	1	13	141,266	115,894	21,457	3,848	67	0
สข. สุไหงปาดี	14	13	12	11	2	2	0	0	8	50,675	34,773	15,126	776	0	0
สข. ตากใบ	12	11	12	11	0	0	0	0	10	41,701	25,264	14,043	2,394	0	0
สข. รือเสาะ	12	7	12	7	0	0	0	0	9	48,664	31,432	16,237	995	0	0
สข. สุไหงโก-ลก	10	9	10	9	0	0	0	0	7	48,155	18,437	25,062	4,656	0	0
สข. บาเจาะ	9	6	9	6	0	0	0	0	6	48,894	34,811	12,849	1,234	0	0
สอ. ยี่งอ	2	1	2	1	0	0	0	0	0	17,525	0	16,333	1,192	0	0
สอ. ระแงะ	2	2	2	2	0	0	0	0	1	21,060	0	17,122	3,938	0	0
สอ. ศรีสาคร	2	2	2	2	0	0	0	0	1	14,893	0	14,627	266	0	0
สอ. แว้ง	2	2	2	2	0	0	0	0	1	22,486	0	21,330	1,156	0	0
สอ. สุคิริน	2	0	2	0	0	0	0	0	0	2,489	0	2,489	0	0	0
สอ. จะแนะ	1	0	1	0	0	0	0	0	1	6,936	0	6,283	497	156	0
สอ. เจาะไอร้อง	2	1	2	1	0	0	0	0	1	11,217	0	10,402	815	0	0
รวม	**105**	**86**	**97**	**78**	**7**	**7**	**1**	**1**	**58**	**475,961**	**260,611**	**193,360**	**21,767**	**223**	**0**

แผนการให้บริการประชาชนของสำนักงานที่ดิน ประจำปีงบประมาณ พ.ศ. 2562
จังหวัดนราธิวาส

สำนักงานที่ดิน จังหวัด/สาขา/อำเภอ	3. เป้าหมายการให้บริการ					4. เป้าหมายการจัดเก็บรายได้ (บาท)				
	ด้านทะเบียนที่ดิน (ราย)	ด้านรังวัดที่ดิน (ราย)	ด้านวิชาการ (เรื่อง)	ด้านออกเอกสารสิทธิ (ราย)	ดูแลรักษาหลักฐานทางทะเบียนที่ดิน (แปลง)	ค่าธรรมเนียมจดทะเบียนสิทธิและนิติกรรม		จัดเก็บรายได้เข้ารัฐในรูปภาษีเงินได้หัก ณ ที่จ่าย	เก็บรายได้เข้ารัฐในรูปภาษีธุรกิจเฉพาะ	จัดเก็บรายได้เข้ารัฐในรูปอากรแสตมป์
						รายได้เข้ารัฐ	รายได้ส่งองค์กรปกครองส่วนท้องถิ่น			
สจ. นราธิวาส	13,220	1,010	164	600	141,266	881,710	425,590	1,541,760	840,210	6,294,390
สข. สุไหงปาดี	7,890	230	0	300	50,675	236,220	55,210	309,630	70,110	1,288,170
สข. ตากใบ	7,370	200	0	200	41,701	190,460	112,170	291,400	94,490	1,393,800
สข. รือเสาะ	3,600	230	0	100	48,664	262,590	65,300	211,820	75,730	1,341,270
สข. สุไหงโก-ลก	4,210	110	0	100	48,155	274,570	748,360	1,204,150	621,770	3,456,390
สข. บาเจาะ	6,700	160	0	100	48,894	160,300	28,570	121,730	45,040	613,210
สอ. ยี่งอ	2,240	40	0	0	17,525	28,550	17,260	66,200	28,730	323,530
สอ. ระแงะ	2,320	40	0	0	21,060	57,770	34,280	68,740	24,840	339,680
สอ. ศรีสาคร	4,300	100	0	0	14,893	57,980	21,340	95,830	27,670	583,570
สอ. แว้ง	8,580	80	0	0	22,486	40,710	30,040	118,110	36,330	681,850
สอ. สุคิริน	130	60	0	0	2,489	11,310	2,500	10,040	1,810	73,210
สอ. จะแนะ	3,900	70	0	0	6,936	21,240	8,490	55,090	9,720	196,800
สอ. เจาะไอร้อง	4,430	90	0	0	11,217	24,510	7,110	27,060	5,020	209,630
รวม	**68,890**	**2,420**	**164**	**1,400**	**475,961**	**2,247,920**	**1,556,220**	**4,121,560**	**1,881,470**	**16,795,500**

แผนการให้บริการประชาชนของสำนักงานที่ดิน ประจำปีงบประมาณ พ.ศ. 2562
จังหวัดปัตตานี

สำนักงานที่ดิน จังหวัด/สาขา/อำเภอ	1. อัตรากำลังเจ้าหน้าที่									2. ปริมาณเอกสารสิทธิ (แปลง)					
	รวม		1.1 ข้าราชการ		1.2 ลูกจ้างประจำ		1.3 พนักงานราชการ		การจ้าง						
	ตามกรอบ	ปฏิบัติงานจริง	ตามกรอบ	ปฏิบัติงานจริง	ตามกรอบ	ปฏิบัติงานจริง	ตามกรอบ	ปฏิบัติงานจริง	เหมาบริการ	รวม	โฉนด	น.ส.3ก	น.ส.3	ใบจอง	อาคารชุด
สจ. ปัตตานี	41	38	33	31	4	4	4	3	21	211,568	202,354	8,697	355	162	118
สข. โคกโพธิ์	12	10	12	10	0	0	0	0	9	80,290	64,722	10,616	4,897	55	0
สข. ปะนาเระ	13	10	13	10	0	0	0	0	11	104,890	92,846	9,894	1,987	163	0
สข. สายบุรี	11	11	11	11	0	0	0	0	10	59,185	49,163	7,539	2,293	190	0
สอ. หนองจิก	2	2	2	2	0	0	0	0	1	11,579	0	9,850	1,620	109	0
สอ. มายอ	2	2	2	2	0	0	0	0	1	11,003	0	10,289	637	77	0
สอ. ทุ่งยางแดง	1	1	1	1	0	0	0	0	1	5,737	0	5,351	386	0	0
สอ. ไม้แก่น	2	2	2	2	0	0	0	0	1	2,805	0	2,437	324	44	0
สอ. ยะหริ่ง	1	1	1	1	0	0	0	0	1	13,825	0	12,024	1,801	0	0
สอ. ยะรัง	2	1	2	1	0	0	0	0	1	17,163	0	14,481	2,682	0	0
สอ. กะพ้อ	1	0	1	0	0	0	0	0	1	2,143	0	1,856	287	0	0
สอ. แม่ลาน	2	1	2	1	0	0	0	0	1	3,115	0	2,590	525	0	0
รวม	**90**	**79**	**82**	**72**	**4**	**4**	**4**	**3**	**59**	**523,303**	**409,085**	**95,624**	**17,794**	**800**	**118**

แผนการให้บริการประชาชนของสำนักงานที่ดิน ประจำปีงบประมาณ พ.ศ. 2562
จังหวัดปัตตานี

สำนักงานที่ดิน จังหวัด/สาขา/อำเภอ	3. เป้าหมายการให้บริการ					4. เป้าหมายการจัดเก็บรายได้ (บาท)				
	ด้านทะเบียนที่ดิน (ราย)	ด้านรังวัดที่ดิน (ราย)	ด้านวิชาการ (เรื่อง)	ด้านออกเอกสารสิทธิ (ราย)	ดูแลรักษาหลักฐานทางทะเบียนที่ดิน (แปลง)	ค่าธรรมเนียมจดทะเบียนสิทธิและนิติกรรม		จัดเก็บรายได้เข้ารัฐในรูปภาษีเงินได้หัก ณ ที่จ่าย	เก็บรายได้เข้ารัฐในรูปภาษีธุรกิจเฉพาะ	จัดเก็บรายได้เข้ารัฐในรูปอากรแสตมป์
						รายได้เข้ารัฐ	รายได้ส่งองค์กรปกครองส่วนท้องถิ่น			
สจ. ปัตตานี	14,340	1,310	241	1,000	211,568	1,046,460	826,590	2,672,560	1,314,200	7,276,340
สข. โคกโพธิ์	5,530	460	0	300	80,290	425,630	121,670	410,160	172,120	2,262,420
สข. ปะนะเระ	3,540	480	3	350	104,890	276,820	55,950	140,030	60,060	986,790
สข. สายบุรี	4,340	360	0	190	59,185	209,150	41,960	150,210	66,530	845,540
สอ. หนองจิก	870	10	0	0	11,579	33,540	18,260	170,860	42,310	324,670
สอ. มายอ	340	0	0	0	11,003	9,650	4,220	19,050	4,170	119,670
สอ. ทุ่งยางแดง	250	0	0	0	5,737	3,980	1,510	6,020	560	55,010
สอ. ไม้แก่น	240	0	0	0	2,805	3,160	830	3,690	3,120	19,270
สอ. ยะหริ่ง	630	10	0	0	13,825	15,590	10,150	51,260	19,000	172,180
สอ. ยะรัง	790	40	0	0	17,163	37,220	39,860	45,310	18,830	256,430
สอ. กะพ้อ	1,070	0	0	0	2,143	2,930	770	4,850	610	18,700
สอ. แม่ลาน	880	0	0	0	3,115	5,500	2,300	8,170	1,260	67,440
รวม	**32,820**	**2,670**	**244**	**1,840**	**523,303**	**2,069,630**	**1,124,070**	**3,682,170**	**1,702,770**	**12,404,460**

แผนการให้บริการประชาชนของสำนักงานที่ดิน ประจำปีงบประมาณ พ.ศ. 2562
จังหวัดพังงา

สำนักงานที่ดิน จังหวัด/สาขา/อำเภอ	1. อัตรากำลังเจ้าหน้าที่									2. ปริมาณเอกสารสิทธิ (แปลง)					
	รวม		1.1 ข้าราชการ		1.2 ลูกจ้างประจำ		1.3 พนักงานราชการ		การจ้าง						
	ตามกรอบ	ปฏิบัติงานจริง	ตามกรอบ	ปฏิบัติงานจริง	ตามกรอบ	ปฏิบัติงานจริง	ตามกรอบ	ปฏิบัติงานจริง	เหมาบริการ	รวม	โฉนด	น.ส.3ก	น.ส.3	ใบจอง	อาคารชุด
สจ. พังงา	28	22	24	18	2	2	2	2	6	36,474	32,825	2,231	1,304	114	0
สข. ตะกั่วป่า	17	13	15	11	2	2	0	0	3	43,944	36,745	5,066	1,808	325	0
สข. ท้ายเหมือง	13	13	13	13	0	0	0	0	6	26,677	20,880	3,940	1,801	56	0
สข. ตะกั่วทุ่ง	10	9	10	9	0	0	0	0	4	28,888	18,428	9,306	965	189	0
สอ. เกาะยาว	2	1	2	1	0	0	0	0	1	6,464	0	5,598	774	92	0
สอ. กะปง	2	2	2	2	0	0	0	0	0	4,948	0	3,486	1,141	321	0
สอ. คุระบุรี	2	2	2	2	0	0	0	0	1	4,106	0	3,437	631	38	0
สอ. ทับปุด	2	2	2	2	0	0	0	0	1	3,436	0	2,876	410	150	0
รวม	**76**	**64**	**70**	**58**	**4**	**4**	**2**	**2**	**22**	**154,937**	**108,878**	**35,940**	**8,834**	**1,285**	**0**

แผนการให้บริการประชาชนของสำนักงานที่ดิน ประจำปีงบประมาณ พ.ศ. 2562
จังหวัดพังงา

สำนักงานที่ดิน จังหวัด/สาขา/อำเภอ	3. เป้าหมายการให้บริการ					4. เป้าหมายการจัดเก็บรายได้ (บาท)				
	ด้านทะเบียนที่ดิน (ราย)	ด้านรังวัดที่ดิน (ราย)	ด้านวิชาการ (เรื่อง)	ด้านออกเอกสารสิทธิ (ราย)	ดูแลรักษาหลักฐานทางทะเบียนที่ดิน (แปลง)	ค่าธรรมเนียมจดทะเบียนสิทธิและนิติกรรม		จัดเก็บรายได้เข้ารัฐในรูปภาษีเงินได้หัก ณ ที่จ่าย	เก็บรายได้เข้ารัฐในรูปภาษีธุรกิจเฉพาะ	จัดเก็บรายได้เข้ารัฐในรูปอากรแสตมป์
						รายได้เข้ารัฐ	รายได้ส่งองค์กรปกครองส่วนท้องถิ่น			
สจ. พังงา	9,040	440	56	800	36,474	457,010	17,251,350	11,653,660	12,462,430	2,777,960
สข. ตะกั่วป่า	10,380	510	74	300	43,944	483,140	38,518,760	44,334,940	54,590,610	9,533,600
สข. ท้ายเหมือง	6,800	280	0	100	26,677	233,540	12,818,660	10,944,870	18,672,300	4,610,630
สข. ตะกั่วทุ่ง	6,550	280	2	80	28,888	316,410	20,603,650	14,718,460	17,710,800	4,692,380
สอ. เกาะยาว	1,830	120	0	0	6,464	72,800	4,449,450	3,935,860	3,202,990	1,653,030
สอ. กะปง	930	10	0	0	4,948	23,450	921,840	608,270	323,320	258,590
สอ. คุระบุรี	1,510	20	0	0	4,106	27,500	2,665,930	2,294,320	1,837,800	549,360
สอ. ทับปุด	560	30	0	0	3,436	26,070	1,250,610	712,850	293,760	224,520
รวม	**37,600**	**1,690**	**132**	**1,280**	**154,937**	**1,639,920**	**98,480,250**	**89,203,230**	**109,094,010**	**24,300,070**

แผนการให้บริการประชาชนของสำนักงานที่ดิน ประจำปีงบประมาณ พ.ศ. 2562
จังหวัดพัทลุง

สำนักงานที่ดิน จังหวัด/สาขา/อำเภอ	1. อัตรากำลังเจ้าหน้าที่									2. ปริมาณเอกสารสิทธิ (แปลง)					
	รวม		1.1 ข้าราชการ		1.2 ลูกจ้างประจำ		1.3 พนักงานราชการ		การจ้าง						
	ตามกรอบ	ปฏิบัติงานจริง	ตามกรอบ	ปฏิบัติงานจริง	ตามกรอบ	ปฏิบัติงานจริง	ตามกรอบ	ปฏิบัติงานจริง	เหมาบริการ	รวม	โฉนด	น.ส.3ก	น.ส.3	ใบจอง	อาคารชุด
สจ. พัทลุง	40	38	35	34	1	1	4	3	6	160,429	151,613	5,119	3,697	0	0
สข. ปากพะยูน	15	13	14	12	1	1	0	0	5	67,093	57,977	8,437	679	0	0
สข. ควนขนุน	16	15	16	14	0	1	0	0	5	92,927	81,514	9,457	1,956	0	0
สข. ตะโหมด	17	17	17	17	0	0	0	0	6	61,124	55,716	5,292	116	0	0
สอ. กงหรา	3	3	3	3	0	0	0	0	1	6,106	0	5,712	394	0	0
สอ. เขาชัยสน	4	4	3	3	1	1	0	0	0	4,009	0	3,422	511	76	0
สอ. ศรีบรรพต	2	1	1	1	1	0	0	0	0	1,663	0	1,544	119	0	0
สอ. ป่าบอน	3	3	3	3	0	0	0	0	1	3,953	0	3,667	282	4	0
สอ. บางแก้ว	1	1	1	1	0	0	0	0	0	1,873	0	1,622	251	0	0
สอ. ป่าพะยอม	2	2	2	2	0	0	0	0	0	1,809	0	1,367	442	0	0
รวม	**103**	**97**	**95**	**90**	**4**	**4**	**4**	**3**	**24**	**400,986**	**346,820**	**45,639**	**8,447**	**80**	**0**

แผนการให้บริการประชาชนของสำนักงานที่ดิน ประจำปีงบประมาณ พ.ศ. 2562
จังหวัดพัทลุง

สำนักงานที่ดิน จังหวัด/สาขา/อำเภอ	3. เป้าหมายการให้บริการ					4. เป้าหมายการจัดเก็บรายได้ (บาท)				
	ด้านทะเบียนที่ดิน (ราย)	ด้านรังวัดที่ดิน (ราย)	ด้านวิชาการ (เรื่อง)	ด้านออกเอกสารสิทธิ (ราย)	ดูแลรักษาหลักฐานทางทะเบียนที่ดิน (แปลง)	ค่าธรรมเนียมจดทะเบียนสิทธิและนิติกรรม		จัดเก็บรายได้เข้ารัฐในรูปภาษีเงินได้หัก ณ ที่จ่าย	เก็บรายได้เข้ารัฐในรูปภาษีธุรกิจเฉพาะ	จัดเก็บรายได้เข้ารัฐในรูปอากรแสตมป์
						รายได้เข้ารัฐ	รายได้ส่งองค์กรปกครองส่วนท้องถิ่น			
สจ. พัทลุง	23,170	1,860	1,073	600	160,429	1,452,510	44,505,680	24,151,210	18,951,750	9,931,130
สข. ปากพะยูน	12,940	800	0	400	67,093	612,470	12,592,180	7,570,730	3,783,550	3,391,970
สข. ควนขนุน	14,530	1,240	10	300	92,927	788,010	18,200,430	9,052,880	6,038,190	4,402,930
สข. ตะโหมด	8,350	700	0	200	61,124	566,230	12,217,710	6,373,600	4,553,640	2,808,910
สอ. กงหรา	670	30	0	0	6,106	40,860	795,010	415,040	178,600	186,470
สอ. เขาชัยสน	620	0	0	0	4,009	32,980	600,290	269,230	367,090	136,070
สอ. ศรีบรรพต	480	10	0	0	1,663	12,260	229,440	85,760	22,890	89,910
สอ. ป่าบอน	710	0	0	0	3,953	22,840	773,390	294,420	217,060	111,650
สอ. บางแก้ว	560	10	0	0	1,873	9,520	187,900	78,940	33,730	37,580
สอ. ป่าพะยอม	320	10	0	0	1,809	11,410	226,030	171,880	26,640	73,440
รวม	**62,350**	**4,660**	**1,083**	**1,500**	**400,986**	**3,549,090**	**90,328,060**	**48,463,690**	**34,173,140**	**21,170,060**

แผนการให้บริการประชาชนของสำนักงานที่ดิน ประจำปีงบประมาณ พ.ศ. 2562
จังหวัดภูเก็ต

สำนักงานที่ดิน จังหวัด/สาขา/อำเภอ	1. อัตรากำลังเจ้าหน้าที่									2. ปริมาณเอกสารสิทธิ (แปลง)					
	รวม		1.1 ข้าราชการ		1.2 ลูกจ้างประจำ		1.3 พนักงานราชการ		การจ้าง						
	ตามกรอบ	ปฏิบัติงานจริง	ตามกรอบ	ปฏิบัติงานจริง	ตามกรอบ	ปฏิบัติงานจริง	ตามกรอบ	ปฏิบัติงานจริง	เหมาบริการ	รวม	โฉนด	น.ส.3ก	น.ส.3	ใบจอง	อาคารชุด
สจ. ภูเก็ต	41	39	37	35	0	0	4	4	7	130,641	124,546	4,592	1,500	3	24,501
สข. ถลาง	19	17	19	17	0	0	0	0	3	66,964	54,233	10,496	2,032	203	3,565
สอ. กะทู้	5	5	5	5	0	0	0	0	0	10,497	0	10,114	383	0	0
รวม	**65**	**61**	**61**	**57**	**0**	**0**	**4**	**4**	**10**	**208,102**	**178,779**	**25,202**	**3,915**	**206**	**28,066**

แผนการให้บริการประชาชนของสำนักงานที่ดิน ประจำปีงบประมาณ พ.ศ. 2562
จังหวัดภูเก็ต

สำนักงานที่ดิน จังหวัด/สาขา/อำเภอ	3. เป้าหมายการให้บริการ					4. เป้าหมายการจัดเก็บรายได้ (บาท)				
	ด้านทะเบียนที่ดิน (ราย)	ด้านรังวัดที่ดิน (ราย)	ด้านวิชาการ (เรื่อง)	ด้านออกเอกสารสิทธิ (ราย)	ดูแลรักษาหลักฐานทางทะเบียนที่ดิน (แปลง)	ค่าธรรมเนียมจดทะเบียนสิทธิและนิติกรรม		จัดเก็บรายได้เข้ารัฐในรูปภาษีเงินได้หัก ณ ที่จ่าย	เก็บรายได้เข้ารัฐในรูปภาษีธุรกิจเฉพาะ	จัดเก็บรายได้เข้ารัฐในรูปอากรแสตมป์
						รายได้เข้ารัฐ	รายได้ส่งองค์กรปกครองส่วนท้องถิ่น			
สจ. ภูเก็ต	25,420	1,540	143	1,400	130,641	3,443,190	524,266,480	376,417,820	645,038,610	66,058,830
สข. ถลาง	16,280	380	100	520	66,964	1,757,450	211,748,510	150,843,010	283,724,560	29,027,360
สอ. กะทู้	4,040	90	0	0	10,497	224,430	29,556,280	34,675,490	39,593,250	7,092,000
รวม	**45,740**	**2,010**	**243**	**1,920**	**208,102**	**5,425,070**	**765,571,270**	**561,936,320**	**968,356,420**	**102,178,190**

แผนการให้บริการประชาชนของสำนักงานที่ดิน ประจำปีงบประมาณ พ.ศ. 2562
จังหวัดยะลา

สำนักงานที่ดิน จังหวัด/สาขา/อำเภอ	1. อัตรากำลังเจ้าหน้าที่									2. ปริมาณเอกสารสิทธิ (แปลง)					
	รวม		1.1 ข้าราชการ		1.2 ลูกจ้างประจำ		1.3 พนักงานราชการ		การจ้าง						
	ตามกรอบ	ปฏิบัติงานจริง	ตามกรอบ	ปฏิบัติงานจริง	ตามกรอบ	ปฏิบัติงานจริง	ตามกรอบ	ปฏิบัติงานจริง	เหมาบริการ	รวม	โฉนด	น.ส.3ก	น.ส.3	ใบจอง	อาคารชุด
สจ. ยะลา	37	32	32	27	3	3	2	2	18	135,731	113,031	18,970	3,730	0	0
สข. เบตง	16	13	14	11	2	2	0	0	9	33,197	26,868	1,360	4,948	21	0
สข. ยะหา	10	8	10	8	0	0	0	0	11	22,701	9,411	10,590	2,205	495	0
สข. ปันนังสตา	12	9	12	9	0	0	0	0	8	12,696	5,929	5,705	707	355	0
สข. รามัน	10	9	10	9	0	0	0	0	9	73,068	55,886	15,083	1,656	443	0
สอ. ธารโต	2	1	2	1	0	0	0	0	0	2,630	0	0	2,630	0	0
สอ. กาบัง	2	2	2	2	0	0	0	0	0	4,919	0	4,269	360	290	0
รวม	**89**	**74**	**82**	**67**	**5**	**5**	**2**	**2**	**55**	**284,942**	**211,125**	**55,977**	**16,236**	**1,604**	**0**

แผนการให้บริการประชาชนของสำนักงานที่ดิน ประจำปีงบประมาณ พ.ศ. 2562
จังหวัดยะลา

สำนักงานที่ดิน จังหวัด/สาขา/อำเภอ	3. เป้าหมายการให้บริการ					4. เป้าหมายการจัดเก็บรายได้ (บาท)				
	ด้านทะเบียนที่ดิน (ราย)	ด้านรังวัดที่ดิน (ราย)	ด้านวิชาการ (เรื่อง)	ด้านออกเอกสารสิทธิ (ราย)	ดูแลรักษาหลักฐานทางทะเบียนที่ดิน (แปลง)	ค่าธรรมเนียมจดทะเบียนสิทธิและนิติกรรม		จัดเก็บรายได้เข้ารัฐในรูปภาษีเงินได้หัก ณ ที่จ่าย	เก็บรายได้เข้ารัฐในรูปภาษีธุรกิจเฉพาะ	จัดเก็บรายได้เข้ารัฐในรูปอากรแสตมป์
						รายได้เข้ารัฐ	รายได้ส่งองค์กรปกครองส่วนท้องถิ่น			
สจ. ยะลา	15,830	1,360	305	1,100	135,731	876,200	756,640	4,014,520	1,753,450	9,774,970
สข. เบตง	5,720	2,540	0	800	33,197	230,570	565,210	470,200	279,610	2,474,750
สข. ยะหา	2,870	260	0	400	22,701	164,550	34,570	96,440	41,430	755,340
สข. ปันนังสตา	3,340	370	0	400	12,696	101,240	17,980	83,390	22,680	410,420
สข. รามัน	5,510	510	1	300	73,068	362,850	54,070	147,610	72,930	1,164,630
สอ. ธารโต	320	50	0	0	2,630	12,410	4,580	14,500	1,470	141,000
สอ. กาบัง	570	30	0	0	4,919	24,570	10,910	14,440	3,980	145,900
รวม	**34,160**	**5,120**	**306**	**3,000**	**284,942**	**1,772,390**	**1,443,960**	**4,841,100**	**2,175,550**	**14,867,010**

แผนการให้บริการประชาชนของสำนักงานที่ดิน ประจำปีงบประมาณ พ.ศ. 2562
จังหวัดระนอง

สำนักงานที่ดิน จังหวัด/สาขา/อำเภอ	1. อัตรากำลังเจ้าหน้าที่									2. ปริมาณเอกสารสิทธิ (แปลง)					
	รวม		1.1 ข้าราชการ		1.2 ลูกจ้างประจำ		1.3 พนักงานราชการ		การจ้าง						
	ตามกรอบ	ปฏิบัติงานจริง	ตามกรอบ	ปฏิบัติงานจริง	ตามกรอบ	ปฏิบัติงานจริง	ตามกรอบ	ปฏิบัติงานจริง	เหมาบริการ	รวม	โฉนด	น.ส.3ก	น.ส.3	ใบจอง	อาคารชุด
สจ.ระนอง	25	24	22	21	2	2	1	1	8	42,017	40,359	330	1,087	241	0
สอ.ละอุ่น	1	1	1	1	0	0	0	0	1	1,738	0	1,113	498	127	0
สอ.กะเปอร์	1	1	1	1	0	0	0	0	1	2,512	0	1,584	590	338	0
สอ.กระบุรี	1	1	1	1	0	0	0	0	1	3,839	0	2,710	817	312	0
สอ.สุขสำราญ	2	2	2	2	0	0	0	0	0	2,593	0	2,162	220	211	0
รวม	**30**	**29**	**27**	**26**	**2**	**2**	**1**	**1**	**11**	**52,699**	**40,359**	**7,899**	**3,212**	**1,229**	**0**

แผนการให้บริการประชาชนของสำนักงานที่ดิน ประจำปีงบประมาณ พ.ศ. 2562
จังหวัดระนอง

สำนักงานที่ดิน จังหวัด/สาขา/อำเภอ	3. เป้าหมายการให้บริการ					4. เป้าหมายการจัดเก็บรายได้ (บาท)				
	ด้านทะเบียนที่ดิน (ราย)	ด้านรังวัดที่ดิน (ราย)	ด้านวิชาการ (เรื่อง)	ด้านออกเอกสารสิทธิ (ราย)	ดูแลรักษาหลักฐานทางทะเบียนที่ดิน (แปลง)	ค่าธรรมเนียมจดทะเบียนสิทธิและนิติกรรม		จัดเก็บรายได้เข้ารัฐในรูปภาษีเงินได้หัก ณ ที่จ่าย	เก็บรายได้เข้ารัฐในรูปภาษีธุรกิจเฉพาะ	จัดเก็บรายได้เข้ารัฐในรูปอากรแสตมป์
						รายได้เข้ารัฐ	รายได้ส่งองค์กรปกครองส่วนท้องถิ่น			
สจ. ระนอง	12,250	550	62	500	42,017	534,390	28,526,640	15,536,380	15,304,110	4,645,410
สอ. ละอุ่น	2,830	10	23	0	1,738	8,060	195,130	123,900	41,240	42,730
สอ. กะเปอร์	4,990	10	0	0	2,512	14,570	1,181,090	883,320	544,800	349,310
สอ. กระบุรี	2,590	110	0	0	3,839	23,770	823,730	406,130	57,890	179,530
สอ. สุขสำราญ	4,360	10	0	0	2,593	17,360	1,350,450	1,040,740	608,550	246,730
รวม	**27,020**	**690**	**85**	**500**	**52,699**	**598,150**	**32,077,040**	**17,990,470**	**16,556,590**	**5,463,710**

แผนการให้บริการประชาชนของสำนักงานที่ดิน ประจำปีงบประมาณ พ.ศ. 2562
จังหวัดสงขลา

สำนักงานที่ดิน จังหวัด/สาขา/อำเภอ	1. อัตรากำลังเจ้าหน้าที่									2. ปริมาณเอกสารสิทธิ (แปลง)					
	รวม		1.1 ข้าราชการ		1.2 ลูกจ้างประจำ		1.3 พนักงานราชการ		การจ้าง						
	ตามกรอบ	ปฏิบัติงานจริง	ตามกรอบ	ปฏิบัติงานจริง	ตามกรอบ	ปฏิบัติงานจริง	ตามกรอบ	ปฏิบัติงานจริง	เหมาบริการ	รวม	โฉนด	น.ส.3ก	น.ส.3	ใบจอง	อาคารชุด
สจ. สงขลา	42	38	34	30	4	4	4	4	10	107,512	101,341	5,004	1,167	0	765
สข. หาดใหญ่	41	35	39	34	1	0	1	1	10	317,257	277,673	31,931	7,653	0	6,738
สข. สะเดา	18	16	18	16	0	0	0	0	7	81,340	73,356	6,540	1,444	0	195
สข. จะนะ	18	16	18	16	0	0	0	0	8	102,921	87,150	14,782	989	0	98
สข. ระโนด	19	18	18	17	1	1	0	0	5	58,281	48,432	7,451	2,398	0	0
สข. รัตภูมิ	17	15	17	15	0	0	0	0	8	78,570	73,118	4,408	1,044	0	0
สข. สทิงพระ	13	13	13	13	0	0	0	0	7	49,785	43,736	4,383	1,654	12	0
สข. เทพา	14	14	14	14	0	0	0	0	8	86,639	70,666	14,047	1,926	0	0
สข. นาทวี	13	12	13	12	0	0	0	0	8	47,456	37,765	8,610	1,081	0	0
สข. สิงหนคร	11	11	11	11	0	0	0	0	5	63,760	56,544	5,169	2,047	0	0
สย. บางกล่ำ	16	17	16	16	0	1	0	0	6	84,137	84,137	0	0	0	0
สอ. สะบ้าย้อย	3	2	3	2	0	0	0	0	1	18,351	0	15,261	3,090	0	0
สอ. กระแสสินธุ์	1	1	1	1	0	0	0	0	0	3,551	0	3,398	153	0	0
สอ. นาหม่อม	2	2	2	2	0	0	0	0	0	3,683	0	3,585	98	0	0
สอ. ควนเนียง	3	3	3	3	0	0	0	0	0	3,705	0	3,112	593	0	0
สอ. บางกล่ำ	3	2	3	2	0	0	0	0	0	7,073	0	6,955	118	0	0
สอ. คลองหอยโข่ง	1	1	1	1	0	0	0	0	0	5,696	0	5,483	213	0	0
รวม	**235**	**216**	**224**	**205**	**6**	**6**	**5**	**5**	**83**	**1,119,717**	**953,918**	**140,119**	**25,668**	**12**	**7,796**

แผนการให้บริการประชาชนของสำนักงานที่ดิน ประจำปีงบประมาณ พ.ศ. 2562
จังหวัดสงขลา

สำนักงานที่ดิน จังหวัด/สาขา/อำเภอ	3. เป้าหมายการให้บริการ					4. เป้าหมายการจัดเก็บรายได้ (บาท)				
	ด้านทะเบียนที่ดิน (ราย)	ด้านรังวัดที่ดิน (ราย)	ด้านวิชาการ (เรื่อง)	ด้านออกเอกสารสิทธิ (ราย)	ดูแลรักษาหลักฐานทางทะเบียนที่ดิน (แปลง)	ค่าธรรมเนียมจดทะเบียนสิทธิและนิติกรรม		จัดเก็บรายได้เข้ารัฐในรูปภาษีเงินได้หัก ณ ที่จ่าย	เก็บรายได้เข้ารัฐในรูปภาษีธุรกิจเฉพาะ	จัดเก็บรายได้เข้ารัฐในรูปอากรแสตมป์
						รายได้เข้ารัฐ	รายได้ส่งองค์กรปกครองส่วนท้องถิ่น			
สจ. สงขลา	11,490	1,120	251	1,200	107,512	987,960	69,049,970	36,144,400	52,601,330	9,852,460
สข. หาดใหญ่	33,520	3,590	1	1,500	317,257	3,412,670	287,555,530	159,300,520	240,473,130	39,197,710
สข. สะเดา	9,010	880	0	700	81,340	767,580	42,679,510	22,662,850	26,475,870	9,580,570
สข. จะนะ	12,820	1,090	0	500	102,921	754,990	392,880	1,418,520	677,300	6,848,470
สข. ระโนด	13,580	1,490	0	500	58,281	480,550	14,485,770	7,112,050	6,343,260	3,427,320
สข. รัตภูมิ	17,540	1,070	0	300	78,570	706,980	23,517,250	12,339,280	13,695,940	5,539,040
สข. สทิงพระ	7,980	660	0	400	49,785	429,020	9,038,370	4,653,430	2,726,930	2,344,450
สข. เทพา	12,470	530	0	360	86,639	656,290	203,130	1,015,950	573,210	4,764,180
สข. นาทวี	12,820	470	0	300	47,456	392,080	584,240	535,650	367,700	3,229,660
สข. สิงหนคร	9,070	1,020	0	300	63,760	669,930	19,221,070	12,332,860	17,889,910	3,722,330
สย. บางกล่ำ	14,850	1,610	0	600	84,137	746,960	33,429,150	18,453,220	17,126,260	7,043,750
สอ. สะบ้าย้อย	3,610	10	0	0	18,351	60,320	28,250	180,610	48,360	460,850
สอ. กระแสสินธุ์	5,140	20	0	0	3,551	19,940	533,820	490,870	210,720	173,790
สอ. นาหม่อม	4,470	0	0	0	3,683	10,510	802,240	450,800	237,190	263,630
สอ. ควนเนียง	5,760	10	0	0	3,705	13,210	652,340	289,040	132,830	143,320
สอ. บางกล่ำ	4,970	10	0	0	7,073	31,090	2,938,330	1,856,710	2,469,690	381,380
สอ. คลองหอยโข่ง	4,190	0	0	0	5,696	23,540	1,094,680	755,190	1,001,200	267,870
รวม	**183,290**	**13,580**	**252**	**6,660**	**1,119,717**	**10,163,620**	**506,206,530**	**279,991,950**	**383,050,830**	**97,240,780**

แผนการให้บริการประชาชนของสำนักงานที่ดิน ประจำปีงบประมาณ พ.ศ. 2562
จังหวัดสตูล

สำนักงานที่ดิน จังหวัด/สาขา/อำเภอ	1. อัตรากำลังเจ้าหน้าที่									2. ปริมาณเอกสารสิทธิ (แปลง)					
	รวม		1.1 ข้าราชการ		1.2 ลูกจ้างประจำ		1.3 พนักงานราชการ		การจ้าง						
	ตามกรอบ	ปฏิบัติงานจริง	ตามกรอบ	ปฏิบัติงานจริง	ตามกรอบ	ปฏิบัติงานจริง	ตามกรอบ	ปฏิบัติงานจริง	เหมาบริการ	รวม	โฉนด	น.ส.3ก	น.ส.3	ใบจอง	อาคารชุด
สจ. สตูล	33	31	27	27	4	2	2	2	6	97,142	85,869	8,090	2,648	535	0
สข. ละงู	13	14	13	13	0	1	0	0	7	63,559	52,072	8,729	1,785	973	0
สอ. ควนโดน	2	2	2	2	0	0	0	0	1	6,487	0	5,961	526	0	0
สอ. ควนกาหลง	2	2	2	2	0	0	0	0	1	3,528	0	3,244	218	66	0
สอ. ทุ่งหว้า	2	2	2	2	0	0	0	0	1	5,246	0	4,670	484	92	0
สอ. ท่าแพ	2	1	2	1	0	0	0	0	1	5,960	0	4,954	482	524	0
สอ. มะนัง	1	1	1	1	0	0	0	0	0	121	0	117	4	0	0
รวม	**55**	**53**	**49**	**48**	**4**	**3**	**2**	**2**	**17**	**182,043**	**137,941**	**35,765**	**6,147**	**2,190**	**0**

แผนการให้บริการประชาชนของสำนักงานที่ดิน ประจำปีงบประมาณ พ.ศ. 2562
จังหวัดสตูล

สำนักงานที่ดิน จังหวัด/สาขา/อำเภอ	3. เป้าหมายการให้บริการ					4. เป้าหมายการจัดเก็บรายได้ (บาท)				
	ด้านทะเบียนที่ดิน (ราย)	ด้านรังวัดที่ดิน (ราย)	ด้านวิชาการ (เรื่อง)	ด้านออกเอกสารสิทธิ (ราย)	ดูแลรักษาหลักฐานทางทะเบียนที่ดิน (แปลง)	ค่าธรรมเนียมจดทะเบียนสิทธิและนิติกรรม		จัดเก็บรายได้เข้ารัฐในรูปภาษีเงินได้หัก ณ ที่จ่าย	เก็บรายได้เข้ารัฐในรูปภาษีธุรกิจเฉพาะ	จัดเก็บรายได้เข้ารัฐในรูปอากรแสตมป์
						รายได้เข้ารัฐ	รายได้ส่งองค์กรปกครองส่วนท้องถิ่น			
สจ. สตูล	17,280	1,530	613	800	97,142	1,119,240	511,130	2,023,050	1,000,260	8,057,940
สข. ละงู	13,600	1,730	305	400	63,559	779,960	285,490	1,167,200	539,920	4,149,550
สอ. ควนโดน	1,200	20	1	0	6,487	25,690	57,560	53,660	26,770	238,620
สอ. ควนกาหลง	810	20	0	0	3,528	16,990	10,160	50,000	29,240	224,630
สอ. ทุ่งหว้า	1,480	20	0	0	5,246	23,320	8,420	42,210	25,540	282,480
สอ. ท่าแพ	990	10	0	0	5,960	20,370	9,320	72,430	49,450	263,540
สอ. มะนัง	450	0	0	0	121	17,550	190	1,340	1,000	10,240
รวม	**35,810**	**3,330**	**919**	**1,200**	**182,043**	**2,003,120**	**882,270**	**3,409,890**	**1,672,180**	**13,227,000**

แผนการให้บริการประชาชนของสำนักงานที่ดิน ประจำปีงบประมาณ พ.ศ. 2562
จังหวัดสุราษฎร์ธานี

สำนักงานที่ดิน จังหวัด/สาขา/อำเภอ	1. อัตรากำลังเจ้าหน้าที่									2. ปริมาณเอกสารสิทธิ (แปลง)					
	รวม		1.1 ข้าราชการ		1.2 ลูกจ้างประจำ		1.3 พนักงานราชการ		การจ้าง						
	ตามกรอบ	ปฏิบัติงานจริง	ตามกรอบ	ปฏิบัติงานจริง	ตามกรอบ	ปฏิบัติงานจริง	ตามกรอบ	ปฏิบัติงานจริง	เหมาบริการ	รวม	โฉนด	น.ส.3ก	น.ส.3	ใบจอง	อาคารชุด
สจ. สุราษฎร์ธานี	36	35	32	30	3	5	1	0	6	124,057	117,061	0	6,996	0	1,703
สข. เกาะสมุย	19	18	18	17	0	0	1	1	7	62,593	51,962	9,188	1,435	8	925
สข. บ้านนาสาร	20	20	18	18	2	2	0	0	5	51,893	45,475	4,512	1,906	0	0
สข. ไชยา	16	16	15	15	1	1	0	0	5	48,416	43,048	3,552	1,816	0	0
สข. บ้านตาขุน	12	11	12	10	0	1	0	0	5	56,254	40,577	12,434	3,243	0	0
สข. เวียงสระ	15	13	14	12	1	1	0	0	5	29,319	27,464	1,458	397	0	0
สข. กาญจนดิษฐ์	15	15	15	15	0	0	0	0	6	33,386	26,110	6,122	1,144	10	0
สข. พุนพิน	16	16	14	14	2	2	0	0	3	64,710	51,371	10,632	2,707	0	0
สข. พระแสง	12	11	12	11	0	0	0	0	5	38,493	29,924	7,954	615	0	0
สย. เกาะพงัน	7	7	7	7	0	0	0	0	4	11,764	8,249	3,094	421	0	0
สย. ท่าฉาง	7	7	7	7	0	0	0	0	6	31,732	22,573	5,750	3,304	105	0
สย. ดอนสัก	6	6	5	5	1	1	0	0	4	20,227	16,237	3,270	720	0	0
สอ. ท่าชนะ	2	2	2	2	0	0	0	0	1	4,507	0	3,576	903	28	0
สอ. คีรีรัฐนิคม	2	1	1	1	1	0	0	0	1	4,434	0	4,058	376	0	0
สอ. พนม	2	2	2	2	0	0	0	0	0	493	0	431	62	0	0
สอ. บ้านนาเดิม	2	1	2	1	0	0	0	0	0	2,064	0	2,029	35	0	0
สอ. เคียนซา	2	1	2	1	0	0	0	0	0	686	0	613	73	0	0
สอ. ชัยบุรี	1	1	1	1	0	0	0	0	0	2,813	0	2,151	567	95	0
สอ. วิภาวดี	2	2	2	2	0	0	0	0	0	5,481	0	4,521	960	0	0
รวม	**194**	**185**	**181**	**171**	**11**	**13**	**2**	**1**	**63**	**593,322**	**480,051**	**85,345**	**27,680**	**246**	**2,628**

แผนการให้บริการประชาชนของสำนักงานที่ดิน ประจำปีงบประมาณ พ.ศ. 2562
จังหวัดสุราษฎร์ธานี

สำนักงานที่ดิน จังหวัด/สาขา/อำเภอ	3. เป้าหมายการให้บริการ					4. เป้าหมายการจัดเก็บรายได้ (บาท)				
	ด้านทะเบียนที่ดิน (ราย)	ด้านรังวัดที่ดิน (ราย)	ด้านวิชาการ (เรื่อง)	ด้านออกเอกสารสิทธิ (ราย)	ดูแลรักษาหลักฐานทางทะเบียนที่ดิน (แปลง)	ค่าธรรมเนียมจดทะเบียนสิทธิและนิติกรรม		จัดเก็บรายได้เข้ารัฐในรูปภาษีเงินได้หัก ณ ที่จ่าย	เก็บรายได้เข้ารัฐในรูปภาษีธุรกิจเฉพาะ	จัดเก็บรายได้เข้ารัฐในรูปอากรแสตมป์
						รายได้เข้ารัฐ	รายได้ส่งองค์กรปกครองส่วนท้องถิ่น			
สจ. สุราษฎร์ธานี	33,150	1,400	282	1,200	124,057	1,887,750	167,337,850	97,992,120	156,120,580	23,331,280
สข. เกาะสมุย	14,090	960	92	1,000	62,593	1,040,040	123,508,610	79,993,390	135,776,550	21,785,000
สข. บ้านนาสาร	9,630	730	1	300	51,893	531,350	21,150,120	10,369,810	8,638,700	5,723,390
สข. ไชยา	13,930	1,140	1	250	48,416	448,070	16,514,410	7,378,000	6,103,950	3,688,530
สข. บ้านตาขุน	6,530	610	2	400	56,254	408,570	14,250,600	6,701,620	5,081,680	2,949,810
สข. เวียงสระ	10,570	430	2	200	29,319	381,630	15,820,020	9,515,800	8,337,370	3,460,480
สข. กาญจนดิษฐ์	21,650	820	3	330	33,386	716,710	27,711,070	14,976,290	23,207,780	6,241,080
สข. พุนพิน	10,800	630	0	300	64,710	584,040	30,533,490	16,319,850	20,904,150	4,938,470
สข. พระแสง	9,520	220	0	100	38,493	421,630	15,860,870	6,935,870	5,587,180	2,740,290
สย. เกาะพงัน	6,700	340	0	110	11,764	198,200	14,188,720	7,339,630	15,593,920	3,348,400
สย. ท่าฉาง	8,450	510	0	180	31,732	399,580	13,474,920	6,359,210	5,223,010	2,515,530
สย. ดอนสัก	8,640	210	0	100	20,227	184,460	8,715,910	5,060,870	4,913,250	1,816,360
สอ. ท่าชนะ	2,220	20	0	0	4,507	31,100	2,440,020	1,199,160	1,236,620	655,150
สอ. คีรีรัฐนิคม	2,420	10	0	0	4,434	51,860	1,787,410	653,340	611,370	367,270
สอ. พนม	3,460	120	0	0	493	52,360	2,280,930	1,413,800	1,780,570	499,510
สอ. บ้านนาเดิม	3,070	10	0	0	2,064	21,200	702,910	416,960	155,580	153,000
สอ. เคียนซา	3,290	10	1	0	686	13,710	263,840	116,440	53,080	68,630
สอ. ชัยบุรี	5,650	10	0	0	2,813	24,040	765,240	468,490	153,630	169,570
สอ. วิภาวดี	3,210	0	0	0	5,481	15,180	29,360	14,010	2,750	6,500
รวม	**176,980**	**8,180**	**384**	**4,470**	**593,322**	**7,411,480**	**477,336,300**	**273,224,660**	**399,481,720**	**84,458,250**

ภาคผนวก

ตารางสรุปประมาณการจัดเก็บรายได้

(ค่าเฉลี่ย พ.ศ. 2559 - พ.ศ. 2561)

ตารางสรุปประมาณการจัดเก็บรายได้ของสำนักงานที่ดิน (ค่าเฉลี่ยปริมาณรายได้ ปีงบประมาณ พ.ศ. 2559 - 2561)

	รายชื่อสำนักงาน	รายได้จาก ค่าธรรมเนียม 59 - 61 (บาท)	คิดเป็น %	รายได้จาก ค่าธรรมเนียม 62 (บาท)	รายได้จาก ภาษีเงินได้ ฯ 59 - 61 (บาท)	คิดเป็น %	รายได้จาก ภาษีเงินได้ฯ 62 (บาท)	รายได้จาก ภาษี ธก. 59 - 61 (บาท)	คิดเป็น %	รายได้จาก ภาษี ธก. 62 (บาท)	รายได้จาก อากรแสตมป์ 59 - 61 (บาท)	คิดเป็น %	รายได้จาก อากรแสตมป์ 62 (บาท)
1	1. จังหวัดกรุงเทพมหานคร	1,767,987,190.33	5.027	1,767,987,190.00	1,830,351,200.67	6.891	1,830,351,200.00	2,028,760,216.00	6.194	2,028,760,190.00	232,658,471.33	4.488	232,658,480.00
	2. สาขาธนบุรี	502,841,685.33	1.430	502,841,690.00	419,704,125.67	1.580	419,704,130.00	553,235,684.33	1.689	553,235,680.00	70,285,485.00	1.356	70,285,490.00
	3. สาขามีนบุรี	453,431,443.00	1.289	453,431,440.00	364,445,770.33	1.372	364,445,770.00	447,346,841.00	1.366	447,346,830.00	52,673,399.00	1.016	52,673,400.00
	4. สาขาบางเขน	524,716,614.00	1.492	524,716,610.00	426,519,812.33	1.606	426,519,810.00	562,162,786.33	1.716	562,162,780.00	63,733,887.67	1.230	63,733,890.00
	5. สาขาพระโขนง	1,641,469,766.67	4.667	1,641,469,770.00	1,789,750,606.33	6.739	1,789,750,610.00	2,101,846,689.33	6.417	2,101,846,660.00	274,807,299.67	5.301	274,807,310.00
	6. สาขาบางกะปิ	431,047,830.00	1.226	431,047,830.00	370,164,563.33	1.394	370,164,560.00	435,392,127.00	1.329	435,392,120.00	68,654,840.33	1.324	68,654,840.00
	7. สาขาบางขุนเทียน	633,348,982.67	1.801	633,348,980.00	513,318,377.33	1.933	513,318,380.00	547,763,857.67	1.672	547,763,850.00	89,393,248.33	1.725	89,393,250.00
	8. สาขาบางกอกน้อย	538,381,411.67	1.531	538,381,410.00	554,684,844.67	2.088	554,684,850.00	603,817,269.67	1.843	603,817,260.00	87,017,054.67	1.679	87,017,060.00
	9. สาขาห้วยขวาง	1,061,927,509.67	3.019	1,061,927,510.00	945,813,398.67	3.561	945,813,400.00	1,339,746,538.33	4.090	1,339,746,520.00	165,416,899.67	3.191	165,416,910.00
	10. สาขาหนองแขม	558,872,467.33	1.589	558,872,470.00	493,884,586.33	1.860	493,884,590.00	561,502,351.67	1.714	561,502,340.00	82,082,391.67	1.583	82,082,390.00
	11. สาขาลาดพร้าว	295,207,155.67	0.839	295,207,160.00	232,171,280.00	0.874	232,171,280.00	249,531,408.67	0.762	249,531,410.00	41,375,607.67	0.798	41,375,610.00
	12. สาขาดอนเมือง	378,980,291.33	1.077	378,980,290.00	327,313,192.67	1.232	327,313,190.00	370,454,130.00	1.131	370,454,120.00	37,344,003.00	0.720	37,344,000.00
	13. สาขาประเวศ	666,342,558.00	1.894	666,342,560.00	547,811,147.33	2.063	547,811,150.00	813,563,856.67	2.484	813,563,850.00	82,583,887.67	1.593	82,583,890.00
	14. สาขาบึงกุ่ม	533,160,938.33	1.516	533,160,940.00	510,021,232.67	1.920	510,021,230.00	685,267,883.00	2.092	685,267,870.00	68,653,521.33	1.324	68,653,520.00
	15. สาขาหนองจอก	153,086,313.00	0.435	153,086,310.00	125,066,499.00	0.471	125,066,500.00	116,428,877.33	0.355	116,428,880.00	19,863,372.00	0.383	19,863,370.00
	16. สาขาลาดกระบัง	260,310,608.33	0.740	260,310,610.00	270,665,844.67	1.019	270,665,840.00	289,311,347.00	0.883	289,311,340.00	38,376,569.33	0.740	38,376,570.00
	17. สาขาจตุจักร	748,556,914.00	2.128	748,556,920.00	546,655,262.67	2.058	546,655,260.00	770,254,948.00	2.352	770,254,940.00	82,715,117.00	1.596	82,715,120.00
	รวม	**11,149,669,679.33**	**31.700**	**11,149,669,690.00**	**10,268,341,744.67**	**38.662**	**10,268,341,750.00**	**12,476,386,812.00**	**38.090**	**12,476,386,640.00**	**1,557,635,055.33**	**30.049**	**1,557,635,100.00**
2	1. จังหวัดกระบี่	106,612,473.00	0.303	106,612,470.00	69,264,774.33	0.261	69,264,770.00	99,071,528.00	0.302	99,071,530.00	21,757,820.33	0.420	21,757,820.00
	2. สาขาอ่าวลึก	20,127,231.33	0.057	20,127,230.00	11,889,768.67	0.045	11,889,770.00	8,778,011.00	0.027	8,778,010.00	5,078,095.33	0.098	5,078,100.00
	3. สาขาคลองท่อม	21,586,018.33	0.061	21,586,020.00	12,615,257.00	0.047	12,615,260.00	8,909,998.33	0.027	8,910,000.00	5,481,448.33	0.106	5,481,450.00
	4. ส่วนแยกเกาะลันตา	16,520,832.33	0.047	16,520,830.00	12,983,658.67	0.049	12,983,660.00	12,126,764.00	0.037	12,126,760.00	5,052,236.67	0.097	5,052,240.00
	5. อำเภอเขาพนม	2,486,602.33	0.007	2,486,600.00	1,034,219.00	0.004	1,034,220.00	1,050,181.33	0.003	1,050,180.00	437,957.67	0.008	437,960.00
	6. อำเภอปลายพระยา	2,724,322.33	0.008	2,724,320.00	1,775,017.67	0.007	1,775,020.00	918,136.33	0.003	918,140.00	731,374.00	0.014	731,370.00
	7. อำเภอลำทับ	2,110,518.33	0.006	2,110,520.00	1,017,783.67	0.004	1,017,780.00	874,352.67	0.003	874,350.00	467,804.67	0.009	467,800.00
	8. อำเภอเหนือคลอง	2,001,642.33	0.006	2,001,640.00	1,334,926.67	0.005	1,334,930.00	1,221,835.00	0.004	1,221,830.00	664,055.33	0.013	664,060.00
	รวม	**174,169,640.33**	**0.495**	**174,169,630.00**	**111,915,405.67**	**0.421**	**111,915,410.00**	**132,950,806.67**	**0.406**	**132,950,800.00**	**39,670,792.33**	**0.765**	**39,670,800.00**
3	1. จังหวัดกาญจนบุรี	49,458,440.67	0.141	49,458,440.00	28,993,772.67	0.109	28,993,770.00	46,857,110.00	0.143	46,857,110.00	7,813,513.33	0.151	7,813,510.00
	2. สาขาท่ามะกา	28,446,917.33	0.081	28,446,920.00	12,968,313.00	0.049	12,968,310.00	14,899,784.00	0.045	14,899,780.00	5,069,170.00	0.098	5,069,170.00
	3. สาขาบ่อพลอย	13,967,598.67	0.040	13,967,600.00	7,336,156.33	0.028	7,336,160.00	8,115,671.33	0.025	8,115,670.00	2,112,671.00	0.041	2,112,670.00

	รายชื่อสำนักงาน	รายได้จาก ค่าธรรมเนียม 59 - 61 (บาท)	คิดเป็น %	รายได้จาก ค่าธรรมเนียม 62 (บาท)	รายได้จาก ภาษีเงินได้ ฯ 59 - 61 (บาท)	คิดเป็น %	รายได้จาก ภาษีเงินได้ฯ 62 (บาท)	รายได้จาก ภาษี ธก. 59 - 61 (บาท)	คิดเป็น %	รายได้จาก ภาษี ธก. 62 (บาท)	รายได้จาก อากรแสตมป์ 59 - 61 (บาท)	คิดเป็น %	รายได้จาก อากรแสตมป์ 62 (บาท)
	4. สาขาทองผาภูมิ	7,097,867.67	0.020	7,097,870.00	3,946,725.67	0.015	3,946,730.00	2,827,121.33	0.009	2,827,120.00	1,389,173.67	0.027	1,389,170.00
	5. สาขาท่าม่วง	33,470,492.00	0.095	33,470,490.00	21,493,491.67	0.081	21,493,490.00	18,592,473.00	0.057	18,592,470.00	8,204,720.67	0.158	8,204,720.00
	6. สาขาพนมทวน	10,008,117.33	0.028	10,008,120.00	5,599,357.33	0.021	5,599,360.00	3,141,642.33	0.010	3,141,640.00	2,524,348.00	0.049	2,524,350.00
	7. ส่วนแยกเลาขวัญ	8,168,468.00	0.023	8,168,470.00	5,200,541.33	0.020	5,200,540.00	4,232,198.00	0.013	4,232,200.00	1,506,120.67	0.029	1,506,120.00
	8. อำเภอไทรโยค	2,710,855.33	0.008	2,710,860.00	2,231,558.33	0.008	2,231,560.00	2,096,565.67	0.006	2,096,570.00	454,034.67	0.009	454,030.00
	9. อำเภอศรีสวัสดิ์	97,021.67	0.000	97,020.00	78,822.67	0.000	78,820.00	12,100.00	0.000	12,100.00	18,525.00	0.000	18,530.00
	10. อำเภอสังขละบุรี	2,825.33	0.000	2,830.00	882.67	0.000	880.00	1,034.00	0.000	1,030.00	173.00	0.000	170.00
	11. อำเภอด่านมะขามเตี้ย	797,269.67	0.002	797,270.00	774,247.33	0.003	774,250.00	298,101.67	0.001	298,100.00	151,667.67	0.003	151,670.00
	12. อำเภอหนองปรือ	603,934.67	0.002	603,930.00	368,141.00	0.001	368,140.00	202,657.67	0.001	202,660.00	109,219.00	0.002	109,220.00
	13. อำเภอห้วยกระเจา	254,445.00	0.001	254,450.00	167,667.67	0.001	167,670.00	269,526.33	0.001	269,530.00	30,953.67	0.001	30,950.00
	รวม	**155,084,253.33**	**0.441**	**155,084,270.00**	**89,159,677.67**	**0.336**	**89,159,680.00**	**101,545,985.33**	**0.310**	**101,545,980.00**	**29,384,290.33**	**0.567**	**29,384,280.00**
4	1. จังหวัดกาฬสินธุ์	41,773,318.33	0.119	41,773,320.00	23,003,801.00	0.087	23,003,800.00	11,590,340.00	0.035	11,590,340.00	7,457,856.33	0.144	7,457,860.00
	2. สาขายางตลาด	18,783,566.67	0.053	18,783,570.00	8,434,588.00	0.032	8,434,590.00	4,933,035.67	0.015	4,933,040.00	3,574,387.67	0.069	3,574,390.00
	3. สาขากมลาไสย	15,547,068.33	0.044	15,547,070.00	6,078,133.67	0.023	6,078,130.00	4,499,735.00	0.014	4,499,730.00	3,183,188.00	0.061	3,183,190.00
	4. สาขาสมเด็จ	18,510,466.00	0.053	18,510,470.00	6,688,433.67	0.025	6,688,430.00	3,861,667.00	0.012	3,861,670.00	3,380,792.33	0.065	3,380,790.00
	5. สาขากุฉินารายณ์	18,650,469.00	0.053	18,650,470.00	7,859,009.67	0.030	7,859,010.00	4,624,421.33	0.014	4,624,420.00	3,680,481.67	0.071	3,680,480.00
	6. สาขาหนองกุงศรี	14,732,800.33	0.042	14,732,800.00	7,478,382.33	0.028	7,478,380.00	3,726,621.33	0.011	3,726,620.00	2,860,353.67	0.055	2,860,350.00
	7. อำเภอนามน	239,270.00	0.001	239,270.00	140,354.00	0.001	140,350.00	71,820.00	0.000	71,820.00	41,382.00	0.001	41,380.00
	8. อำเภอร่องคำ	65,822.00	0.000	65,820.00	7,046.33	0.000	7,050.00	17,711.67	0.000	17,710.00	12,298.00	0.000	12,300.00
	9. อำเภอเขาวง	91,862.33	0.000	91,860.00	32,190.33	0.000	32,190.00	30,755.33	0.000	30,760.00	17,902.00	0.000	17,900.00
	10. อำเภอห้วยเม็ก	357,942.00	0.001	357,940.00	135,492.00	0.001	135,490.00	37,982.33	0.000	37,980.00	66,781.67	0.001	66,780.00
	11. อำเภอสหัสขันธ์	132,535.00	0.000	132,540.00	83,807.33	0.000	83,810.00	60,615.00	0.000	60,610.00	23,375.33	0.000	23,380.00
	12. อำเภอคำม่วง	497,896.33	0.001	497,900.00	264,805.33	0.001	264,810.00	90,317.67	0.000	90,320.00	135,693.33	0.003	135,690.00
	13. อำเภอท่าคันโท	873,765.00	0.002	873,770.00	567,739.67	0.002	567,740.00	359,273.67	0.001	359,270.00	182,363.67	0.004	182,360.00
	14. อำเภอห้วยผึ้ง	170,777.33	0.000	170,780.00	123,215.33	0.000	123,220.00	15,747.00	0.000	15,750.00	41,097.00	0.001	41,100.00
	15. อำเภอสามชัย	298,093.00	0.001	298,090.00	139,584.33	0.001	139,580.00	45,178.67	0.000	45,180.00	58,173.00	0.001	58,170.00
	16. อำเภอนาคู	76,586.00	0.000	76,590.00	24,764.33	0.000	24,760.00	2,923.00	0.000	2,920.00	23,067.33	0.000	23,070.00
	รวม	**130,802,237.67**	**0.372**	**130,802,260.00**	**61,061,347.33**	**0.230**	**61,061,340.00**	**33,968,144.67**	**0.104**	**33,968,140.00**	**24,739,193.00**	**0.477**	**24,739,190.00**
5	1. จังหวัดกำแพงเพชร	46,365,370.33	0.132	46,365,370.00	18,419,370.67	0.069	18,419,370.00	14,541,131.00	0.044	14,541,130.00	7,670,132.33	0.148	7,670,130.00
	2. สาขาคลองขลุง	13,064,201.00	0.037	13,064,200.00	5,426,268.00	0.020	5,426,270.00	5,736,136.67	0.018	5,736,140.00	2,411,440.00	0.047	2,411,440.00
	3. สาขาขาณุวรลักษบุรี	16,634,998.00	0.047	16,635,000.00	7,793,504.00	0.029	7,793,500.00	5,581,442.67	0.017	5,581,440.00	3,298,056.67	0.064	3,298,060.00

	รายชื่อสำนักงาน	รายได้จาก ค่าธรรมเนียม 59 - 61 (บาท)	คิดเป็น %	รายได้จาก ค่าธรรมเนียม 62 (บาท)	รายได้จาก ภาษีเงินได้ ฯ 59 - 61 (บาท)	คิดเป็น %	รายได้จาก ภาษีเงินได้ฯ 62 (บาท)	รายได้จาก ภาษี ธก. 59 - 61 (บาท)	คิดเป็น %	รายได้จาก ภาษี ธก. 62 (บาท)	รายได้จาก อากรแสตมป์ 59 - 61 (บาท)	คิดเป็น %	รายได้จาก อากรแสตมป์ 62 (บาท)
	4. อำเภอไทรงาม	348,711.00	0.001	348,710.00	123,481.33	0.000	123,480.00	223,036.33	0.001	223,040.00	64,869.67	0.001	64,870.00
	5. อำเภอคลองลาน	41,064.33	0.000	41,060.00	6,760.33	0.000	6,760.00	12,766.00	0.000	12,770.00	3,335.67	0.000	3,340.00
	6. อำเภอพรานกระต่าย	1,455,666.33	0.004	1,455,670.00	968,582.67	0.004	968,580.00	992,670.33	0.003	992,670.00	220,078.00	0.004	220,080.00
	7. อำเภอลานกระบือ	449,955.33	0.001	449,960.00	152,970.33	0.001	152,970.00	63,042.00	0.000	63,040.00	83,706.33	0.002	83,710.00
	8. อำเภอทรายทองวัฒนา	465,807.33	0.001	465,810.00	311,999.33	0.001	312,000.00	221,243.00	0.001	221,240.00	74,889.33	0.001	74,890.00
	9. อำเภอปางศิลาทอง	7,284.33	0.000	7,280.00	-	-	-	-	-	-	5,323.67	0.000	5,320.00
	10. อำเภอบึงสามัคคี	270,090.00	0.001	270,090.00	56,036.67	0.000	56,040.00	66,440.00	0.000	66,440.00	12,097.33	0.000	12,100.00
	รวม	**79,103,148.00**	**0.225**	**79,103,150.00**	**33,258,973.33**	**0.125**	**33,258,970.00**	**27,437,908.00**	**0.084**	**27,437,910.00**	**13,843,929.00**	**0.267**	**13,843,940.00**
6	1. จังหวัดขอนแก่น	330,398,636.33	0.939	330,398,640.00	214,582,607.67	0.808	214,582,610.00	276,625,979.67	0.845	276,625,980.00	46,300,877.00	0.893	46,300,880.00
	2. สาขาพล	19,560,477.67	0.056	19,560,480.00	7,128,755.33	0.027	7,128,760.00	6,861,311.67	0.021	6,861,310.00	3,893,028.00	0.075	3,893,030.00
	3. สาขาบ้านไผ่	30,151,411.00	0.086	30,151,410.00	14,158,167.67	0.053	14,158,170.00	13,108,289.33	0.040	13,108,290.00	7,673,237.00	0.148	7,673,240.00
	4. สาขาชุมแพ	33,770,495.33	0.096	33,770,500.00	14,773,652.33	0.056	14,773,650.00	15,058,771.33	0.046	15,058,770.00	5,724,292.67	0.110	5,724,290.00
	5. สาขาหนองสองห้อง	10,109,826.67	0.029	10,109,830.00	3,640,929.67	0.014	3,640,930.00	2,984,217.00	0.009	2,984,220.00	2,223,157.67	0.043	2,223,160.00
	6. สาขาหนองเรือ	12,855,970.33	0.037	12,855,970.00	5,938,251.33	0.022	5,938,250.00	4,865,086.00	0.015	4,865,090.00	3,138,423.00	0.061	3,138,420.00
	7. สาขาภูเวียง	10,796,510.67	0.031	10,796,510.00	3,760,034.67	0.014	3,760,030.00	2,773,452.00	0.008	2,773,450.00	2,428,067.33	0.047	2,428,070.00
	8. สาขาน้ำพอง	23,615,186.33	0.067	23,615,190.00	11,049,357.67	0.042	11,049,360.00	12,329,945.00	0.038	12,329,940.00	4,505,790.00	0.087	4,505,790.00
	9. สาขากระนวน	11,815,237.67	0.034	11,815,240.00	4,795,967.67	0.018	4,795,970.00	2,504,478.33	0.008	2,504,480.00	2,385,775.33	0.046	2,385,780.00
	10. สาขามัญจาคีรี	10,061,978.00	0.029	10,061,980.00	4,241,129.00	0.016	4,241,130.00	2,535,747.00	0.008	2,535,750.00	2,118,686.00	0.041	2,118,690.00
	11. สาขาบ้านฝาง	6,513,149.00	0.019	6,513,150.00	3,364,957.00	0.013	3,364,960.00	3,585,960.00	0.011	3,585,960.00	1,590,093.00	0.031	1,590,090.00
	12. สาขาพระยืน	6,157,988.67	0.018	6,157,990.00	2,958,959.67	0.011	2,958,960.00	2,360,199.67	0.007	2,360,200.00	1,419,500.00	0.027	1,419,500.00
	13. สาขาสีชมพู	6,294,500.33	0.018	6,294,500.00	2,426,512.67	0.009	2,426,510.00	1,343,768.00	0.004	1,343,770.00	1,485,662.33	0.029	1,485,660.00
	14. สาขาแวงน้อย	4,220,175.67	0.012	4,220,180.00	1,923,744.00	0.007	1,923,740.00	1,088,273.00	0.003	1,088,270.00	1,087,216.00	0.021	1,087,220.00
	15. ส่วนแยกอุบลรัตน์	5,635,424.33	0.016	5,635,420.00	3,130,397.67	0.012	3,130,400.00	1,724,090.33	0.005	1,724,090.00	1,384,368.00	0.027	1,384,370.00
	16. อำเภอเปือยน้อย	97,623.00	0.000	97,620.00	21,484.67	0.000	21,480.00	8,030.00	0.000	8,030.00	16,975.33	0.000	16,980.00
	17. อำเภอแวงใหญ่	304,766.33	0.001	304,770.00	149,267.00	0.001	149,270.00	71,348.67	0.000	71,350.00	83,659.33	0.002	83,660.00
	18. อำเภอชนบท	738,746.00	0.002	738,750.00	269,958.67	0.001	269,960.00	304,663.67	0.001	304,660.00	144,308.67	0.003	144,310.00
	19. อำเภอเขาสวนกวาง	437,123.33	0.001	437,120.00	282,267.33	0.001	282,270.00	57,997.00	0.000	58,000.00	115,740.00	0.002	115,740.00
	20. อำเภอภูผาม่าน	163,396.33	0.000	163,400.00	80,301.67	0.000	80,300.00	41,748.33	0.000	41,750.00	47,104.33	0.001	47,100.00
	21. อำเภอซำสูง	281,708.33	0.001	281,710.00	77,799.67	0.000	77,800.00	65,463.67	0.000	65,460.00	46,663.67	0.001	46,660.00
	22. อำเภอโคกโพธิ์ไชย	389,713.33	0.001	389,710.00	272,328.67	0.001	272,330.00	118,572.33	0.000	118,570.00	94,514.67	0.002	94,510.00
	23. อำเภอหนองนาคำ	202,933.33	0.001	202,930.00	108,107.67	0.000	108,110.00	31,140.67	0.000	31,140.00	48,237.33	0.001	48,240.00

	รายชื่อสำนักงาน	รายได้จาก ค่าธรรมเนียม 59 - 61 (บาท)	คิดเป็น %	รายได้จาก ค่าธรรมเนียม 62 (บาท)	รายได้จาก ภาษีเงินได้ ฯ 59 - 61 (บาท)	คิดเป็น %	รายได้จาก ภาษีเงินได้ฯ 62 (บาท)	รายได้จาก ภาษี ธก. 59 - 61 (บาท)	คิดเป็น %	รายได้จาก ภาษี ธก. 62 (บาท)	รายได้จาก อากรแสตมป์ 59 - 61 (บาท)	คิดเป็น %	รายได้จาก อากรแสตมป์ 62 (บาท)
	24. อำเภอบ้านแฮด	1,370,402.00	0.004	1,370,400.00	615,073.33	0.002	615,070.00	190,002.33	0.001	190,000.00	274,349.33	0.005	274,350.00
	รวม	**525,943,380.00**	**1.495**	**525,943,400.00**	**299,750,012.67**	**1.129**	**299,750,020.00**	**350,638,535.00**	**1.070**	**350,638,530.00**	**88,229,726.00**	**1.702**	**88,229,740.00**
7	1. จังหวัดจันทบุรี	77,601,497.00	0.221	77,601,500.00	42,608,216.67	0.160	42,608,220.00	51,775,112.67	0.158	51,775,110.00	11,007,162.00	0.212	11,007,160.00
	2. สาขาท่าใหม่	38,172,880.00	0.109	38,172,880.00	21,615,290.33	0.081	21,615,290.00	15,467,221.00	0.047	15,467,220.00	8,058,670.00	0.155	8,058,670.00
	3. สาขามะขาม	36,601,722.67	0.104	36,601,720.00	21,859,138.33	0.082	21,859,140.00	26,889,669.33	0.082	26,889,670.00	7,958,304.33	0.154	7,958,300.00
	4. สาขาขลุง	14,260,004.00	0.041	14,260,000.00	8,887,206.00	0.033	8,887,210.00	6,960,088.33	0.021	6,960,090.00	3,197,115.67	0.062	3,197,120.00
	5. ส่วนแยกแหลมสิงห์	6,617,314.67	0.019	6,617,310.00	4,260,856.00	0.016	4,260,860.00	3,864,714.00	0.012	3,864,710.00	1,431,794.67	0.028	1,431,790.00
	6. อำเภอโป่งน้ำร้อน	1,098,368.67	0.003	1,098,370.00	666,368.00	0.003	666,370.00	693,472.33	0.002	693,470.00	275,794.67	0.005	275,790.00
	7. อำเภอสอยดาว	289,898.33	0.001	289,900.00	60,537.67	0.000	60,540.00	39,930.00	0.000	39,930.00	21,846.67	0.000	21,850.00
	8. อำเภอแก่งหางแมว	223,117.33	0.001	223,120.00	199,653.67	0.001	199,650.00	19,272.00	0.000	19,270.00	72,379.67	0.001	72,380.00
	9. อำเภอนายายอาม	597,405.00	0.002	597,410.00	379,568.67	0.001	379,570.00	649,170.67	0.002	649,170.00	80,735.00	0.002	80,740.00
	รวม	**175,462,207.67**	**0.499**	**175,462,210.00**	**100,536,835.33**	**0.379**	**100,536,850.00**	**106,358,650.33**	**0.325**	**106,358,640.00**	**32,103,802.67**	**0.619**	**32,103,800.00**
8	1. จังหวัดฉะเชิงเทรา	148,259,366.00	0.422	148,259,370.00	101,730,520.33	0.383	101,730,520.00	136,894,137.33	0.418	136,894,140.00	23,298,204.00	0.449	23,298,200.00
	2. สาขาบางคล้า	83,024,410.33	0.236	83,024,410.00	50,320,677.00	0.189	50,320,680.00	47,374,529.33	0.145	47,374,530.00	11,652,276.33	0.225	11,652,280.00
	3. สาขาพนมสารคาม	57,992,619.00	0.165	57,992,620.00	37,160,355.00	0.140	37,160,360.00	33,567,228.67	0.102	33,567,230.00	10,209,397.67	0.197	10,209,400.00
	4. สาขาบางปะกง	162,999,082.33	0.463	162,999,080.00	131,606,930.00	0.496	131,606,930.00	187,479,459.67	0.572	187,479,460.00	28,606,387.33	0.552	28,606,390.00
	5. อำเภอบางน้ำเปรี้ยว	218,275.33	0.001	218,280.00	7,143.33	0.000	7,140.00	-	-	-	2,167.67	0.000	2,170.00
	6. อำเภอบ้านโพธิ์	137,755.67	0.000	137,760.00	84,338.00	0.000	84,340.00	88,077.00	0.000	88,080.00	27,789.67	0.001	27,790.00
	7. อำเภอราชสาสน์	121,526.67	0.000	121,530.00	78,553.00	0.000	78,550.00	16,230.00	0.000	16,230.00	19,273.00	0.000	19,270.00
	8. อำเภอสนามชัยเขต	829,385.00	0.002	829,390.00	584,312.33	0.002	584,310.00	326,153.00	0.001	326,150.00	171,488.33	0.003	171,490.00
	9. อำเภอแปลงยาว	1,300,927.00	0.004	1,300,930.00	766,223.67	0.003	766,220.00	1,364,646.67	0.004	1,364,650.00	79,697.00	0.002	79,700.00
	10. อำเภอท่าตะเกียบ	58,416.67	0.000	58,420.00	13,661.67	0.000	13,660.00	2,507.33	0.000	2,510.00	3,065.67	0.000	3,070.00
	รวม	**454,941,764.00**	**1.293**	**454,941,790.00**	**322,352,714.33**	**1.214**	**322,352,710.00**	**407,112,969.00**	**1.243**	**407,112,980.00**	**74,069,746.67**	**1.429**	**74,069,760.00**
9	1. จังหวัดชลบุรี	522,490,119.67	1.486	522,490,120.00	307,209,478.00	1.157	307,209,480.00	581,389,175.33	1.775	581,389,170.00	63,368,693.33	1.222	63,368,700.00
	2. สาขาบางละมุง	786,371,905.00	2.236	786,371,910.00	561,993,602.67	2.116	561,993,600.00	1,059,503,769.33	3.235	1,059,503,750.00	87,395,032.33	1.686	87,395,040.00
	3. สาขาศรีราชา	602,371,192.00	1.713	602,371,190.00	330,503,656.33	1.244	330,503,660.00	740,224,321.00	2.260	740,224,310.00	61,985,917.00	1.196	61,985,920.00
	4. สาขาพนัสนิคม	87,876,183.33	0.250	87,876,180.00	49,247,575.00	0.185	49,247,580.00	52,074,803.00	0.159	52,074,800.00	15,254,985.67	0.294	15,254,990.00
	5. สาขาสัตหีบ	193,675,099.33	0.551	193,675,100.00	144,146,807.00	0.543	144,146,810.00	277,286,039.33	0.847	277,286,040.00	26,362,017.67	0.509	26,362,020.00
	6. สาขาบ้านบึง	115,332,110.33	0.328	115,332,110.00	73,747,884.67	0.278	73,747,880.00	132,685,012.67	0.405	132,685,010.00	21,587,361.33	0.416	21,587,360.00
	7. อำเภอหนองใหญ่	693,189.67	0.002	693,190.00	292,721.00	0.001	292,720.00	220,872.33	0.001	220,870.00	195,935.00	0.004	195,940.00
	8. อำเภอพานทอง	601,171.33	0.002	601,170.00	446,581.00	0.002	446,580.00	1,070,042.00	0.003	1,070,040.00	109,258.67	0.002	109,260.00

	รายชื่อสำนักงาน	รายได้จาก ค่าธรรมเนียม 59 - 61 (บาท)	คิดเป็น %	รายได้จาก ค่าธรรมเนียม 62 (บาท)	รายได้จาก ภาษีเงินได้ ฯ 59 - 61 (บาท)	คิดเป็น %	รายได้จาก ภาษีเงินได้ฯ 62 (บาท)	รายได้จาก ภาษี ธก. 59 - 61 (บาท)	คิดเป็น %	รายได้จาก ภาษี ธก. 62 (บาท)	รายได้จาก อากรแสตมป์ 59 - 61 (บาท)	คิดเป็น %	รายได้จาก อากรแสตมป์ 62 (บาท)
	9. อำเภอเกาะสีชัง	-	-	-	-	-	-	-	-	-	-	-	-
	10. อำเภอบ่อทอง	1,623,269.33	0.005	1,623,270.00	884,387.67	0.003	884,390.00	2,379,832.67	0.007	2,379,830.00	69,325.33	0.001	69,330.00
	รวม	**2,311,034,240.00**	**6.571**	**2,311,034,240.00**	**1,468,472,693.33**	**5.529**	**1,468,472,700.00**	**2,846,833,867.67**	**8.691**	**2,846,833,820.00**	**276,328,526.33**	**5.331**	**276,328,560.00**
10	1. จังหวัดชัยนาท	35,047,362.67	0.100	35,047,360.00	20,639,498.33	0.078	20,639,500.00	9,623,780.33	0.029	9,623,780.00	6,880,478.67	0.133	6,880,480.00
	2. สาขาสรรคบุรี	9,527,789.00	0.027	9,527,790.00	5,590,403.67	0.021	5,590,400.00	2,374,660.00	0.007	2,374,660.00	2,137,502.33	0.041	2,137,500.00
	3. สาขาหันคา	13,353,525.33	0.038	13,353,530.00	7,661,015.33	0.029	7,661,020.00	4,726,008.00	0.014	4,726,010.00	2,844,945.33	0.055	2,844,950.00
	4. สาขาวัดสิงห์	7,582,438.00	0.022	7,582,440.00	4,037,308.33	0.015	4,037,310.00	1,395,983.00	0.004	1,395,980.00	1,655,502.33	0.032	1,655,500.00
	5. อำเภอมโนรมย์	164,716.33	0.000	164,720.00	80,876.33	0.000	80,880.00	110,957.00	0.000	110,960.00	49,757.33	0.001	49,760.00
	6. อำเภอสรรพยา	24,410.00	0.000	24,410.00	11,071.67	0.000	11,070.00	-	-	-	3,726.00	0.000	3,730.00
	7. อำเภอหนองมะโมง	88,888.67	0.000	88,890.00	62,955.67	0.000	62,960.00	49,055.33	0.000	49,060.00	25,865.67	0.000	25,870.00
	รวม	**65,789,130.00**	**0.187**	**65,789,140.00**	**38,083,129.33**	**0.143**	**38,083,140.00**	**18,280,443.67**	**0.056**	**18,280,450.00**	**13,597,777.67**	**0.262**	**13,597,790.00**
11	1. จังหวัดชัยภูมิ	57,090,956.67	0.162	57,090,960.00	28,699,713.67	0.108	28,699,710.00	21,961,790.33	0.067	21,961,790.00	10,338,387.00	0.199	10,338,390.00
	2. สาขาภูเขียว	31,642,138.00	0.090	31,642,140.00	15,319,564.33	0.058	15,319,560.00	8,195,595.67	0.025	8,195,600.00	7,105,542.00	0.137	7,105,540.00
	3. สาขาจัตุรัส	17,051,291.67	0.048	17,051,290.00	7,029,385.33	0.026	7,029,390.00	4,299,945.67	0.013	4,299,950.00	3,537,146.33	0.068	3,537,150.00
	4. สาขาแก้งคร้อ	13,811,924.33	0.039	13,811,920.00	7,243,922.33	0.027	7,243,920.00	5,003,673.67	0.015	5,003,670.00	3,042,016.33	0.059	3,042,020.00
	5. สาขาคอนสวรรค์	7,814,023.67	0.022	7,814,020.00	3,038,260.00	0.011	3,038,260.00	1,959,386.33	0.006	1,959,390.00	1,834,666.00	0.035	1,834,670.00
	6. สาขาเกษตรสมบูรณ์	11,783,419.00	0.034	11,783,420.00	5,313,031.67	0.020	5,313,030.00	3,325,024.00	0.010	3,325,020.00	3,104,780.33	0.060	3,104,780.00
	7. สาขาบ้านเขว้า	9,027,301.00	0.026	9,027,300.00	4,939,688.33	0.019	4,939,690.00	2,507,028.67	0.008	2,507,030.00	1,832,694.00	0.035	1,832,690.00
	8. สาขาบำเหน็จณรงค์	9,579,440.00	0.027	9,579,440.00	4,166,743.00	0.016	4,166,740.00	3,319,267.00	0.010	3,319,270.00	2,309,834.00	0.045	2,309,830.00
	9. อำเภอภักดีชุมพล	1,303.33	0.000	1,300.00	-	-	-	-	-	-	-	-	-
	10. อำเภอหนองบัวแดง	784,638.33	0.002	784,640.00	444,763.67	0.002	444,760.00	239,166.00	0.001	239,170.00	183,834.00	0.004	183,830.00
	11. อำเภอหนองบัวระเหว	228,511.33	0.001	228,510.00	143,644.67	0.001	143,640.00	94,111.00	0.000	94,110.00	40,272.00	0.001	40,270.00
	12. อำเภอเทพสถิตย์	1,192,298.00	0.003	1,192,300.00	319,300.00	0.001	319,300.00	218,023.33	0.001	218,020.00	163,805.67	0.003	163,810.00
	13. อำเภอบ้านแท่น	268,874.00	0.001	268,870.00	176,179.67	0.001	176,180.00	109,279.00	0.000	109,280.00	49,864.00	0.001	49,860.00
	14. อำเภอคอนสาร	412,755.00	0.001	412,760.00	178,763.33	0.001	178,760.00	113,324.67	0.000	113,320.00	91,266.33	0.002	91,270.00
	15. อำเภอเนินสง่า	325,770.67	0.001	325,770.00	142,324.33	0.001	142,320.00	45,160.33	0.000	45,160.00	74,792.00	0.001	74,790.00
	รวม	**161,014,645.00**	**0.458**	**161,014,640.00**	**77,155,284.33**	**0.290**	**77,155,260.00**	**51,390,775.67**	**0.157**	**51,390,780.00**	**33,708,900.00**	**0.650**	**33,708,900.00**
12	1. จังหวัดชุมพร	55,678,785.33	0.158	55,678,790.00	29,023,695.67	0.109	29,023,700.00	33,455,629.67	0.102	33,455,630.00	9,214,574.00	0.178	9,214,570.00
	2. สาขาหลังสวน	32,193,615.33	0.092	32,193,620.00	15,327,571.67	0.058	15,327,570.00	18,957,557.00	0.058	18,957,560.00	6,345,266.67	0.122	6,345,270.00
	3. สาขาปะทิว	13,583,488.67	0.039	13,583,490.00	7,655,912.33	0.029	7,655,910.00	8,645,284.67	0.026	8,645,280.00	4,011,901.33	0.077	4,011,900.00
	4. สาขาสวี	17,720,355.33	0.050	17,720,360.00	8,373,430.67	0.032	8,373,430.00	8,428,304.67	0.026	8,428,300.00	4,086,940.33	0.079	4,086,940.00

	รายชื่อสำนักงาน	รายได้จาก ค่าธรรมเนียม 59 - 61 (บาท)	คิดเป็น %	รายได้จาก ค่าธรรมเนียม 62 (บาท)	รายได้จาก ภาษีเงินได้ ฯ 59 - 61 (บาท)	คิดเป็น %	รายได้จาก ภาษีเงินได้ฯ 62 (บาท)	รายได้จาก ภาษี ธก. 59 - 61 (บาท)	คิดเป็น %	รายได้จาก ภาษี ธก. 62 (บาท)	รายได้จาก อากรแสตมป์ 59 - 61 (บาท)	คิดเป็น %	รายได้จาก อากรแสตมป์ 62 (บาท)
	5. สาขาท่าแซะ	10,781,933.00	0.031	10,781,930.00	4,641,665.00	0.017	4,641,670.00	4,775,131.33	0.015	4,775,130.00	2,642,629.67	0.051	2,642,630.00
	6. อำเภอละแม	1,091,948.33	0.003	1,091,950.00	425,630.33	0.002	425,630.00	568,998.00	0.002	569,000.00	175,191.67	0.003	175,190.00
	7. อำเภอพะโต๊ะ	936,076.67	0.003	936,080.00	523,380.33	0.002	523,380.00	388,775.67	0.001	388,780.00	156,576.00	0.003	156,580.00
	8. อำเภอทุ่งตะโก	1,711,878.67	0.005	1,711,880.00	1,420,198.67	0.005	1,420,200.00	342,941.67	0.001	342,940.00	613,202.00	0.012	613,200.00
	รวม	**133,698,081.33**	**0.380**	**133,698,100.00**	**67,391,484.67**	**0.254**	**67,391,490.00**	**75,562,622.67**	**0.231**	**75,562,620.00**	**27,246,281.67**	**0.526**	**27,246,280.00**
13	1. จังหวัดเชียงราย	177,165,239.00	0.504	177,165,020.00	133,295,116.67	0.502	133,294,890.00	147,857,082.33	0.451	147,857,200.00	25,513,960.00	0.492	25,513,740.00
	2. สาขาเวียงป่าเป้า	12,605,125.00	0.036	12,605,130.00	7,313,355.67	0.028	7,313,360.00	5,551,074.33	0.017	5,551,070.00	2,077,875.33	0.040	2,077,880.00
	3. สาขาแม่สาย	44,149,676.67	0.126	44,149,680.00	29,273,964.00	0.110	29,273,960.00	25,307,227.00	0.077	25,307,230.00	6,695,559.67	0.129	6,695,560.00
	4. สาขาแม่จัน	30,656,772.00	0.087	30,656,770.00	17,932,102.33	0.068	17,932,100.00	15,271,541.67	0.047	15,271,540.00	5,576,270.33	0.108	5,576,270.00
	5. สาขาเวียงชัย	20,314,276.67	0.058	20,314,280.00	11,758,189.33	0.044	11,758,190.00	8,591,002.00	0.026	8,591,000.00	3,821,290.67	0.074	3,821,290.00
	6. สาขาเทิง	18,517,447.67	0.053	18,517,450.00	9,468,548.33	0.036	9,468,550.00	4,544,792.00	0.014	4,544,790.00	3,213,026.33	0.062	3,213,030.00
	7. สาขาพาน	19,895,480.33	0.057	19,895,480.00	8,688,651.33	0.033	8,688,650.00	5,360,438.67	0.016	5,360,440.00	3,412,249.33	0.066	3,412,250.00
	8. สาขาเชียงของ	10,311,494.33	0.029	10,311,490.00	5,545,452.33	0.021	5,545,450.00	4,449,473.00	0.014	4,449,470.00	1,996,169.33	0.039	1,996,170.00
	9. สาขาเชียงแสน	13,296,549.33	0.038	13,296,550.00	8,079,002.00	0.030	8,079,000.00	8,013,257.33	0.024	8,013,260.00	2,207,797.00	0.043	2,207,800.00
	10. ส่วนแยกป่าแดด	4,999,188.67	0.014	4,999,190.00	2,699,771.00	0.010	2,699,770.00	2,292,418.00	0.007	2,292,420.00	757,857.00	0.015	757,860.00
	11. ส่วนแยกพญาเม็งราย	9,662,152.67	0.027	9,662,150.00	3,530,171.67	0.013	3,530,170.00	1,491,442.67	0.005	1,491,440.00	1,265,465.33	0.024	1,265,470.00
	12. ส่วนแยกแม่สรวย	7,542,323.33	0.021	7,542,320.00	3,602,868.67	0.014	3,602,870.00	2,197,258.67	0.007	2,197,260.00	1,202,259.00	0.023	1,202,260.00
	13. อำเภอเวียงแก่น	37,853.00	0.000	37,850.00	23,293.00	0.000	23,290.00	2,200.00	0.000	2,200.00	7,300.00	0.000	7,300.00
	14. อำเภอแม่ลาว	278,072.67	0.001	278,070.00	163,387.33	0.001	163,390.00	76,816.33	0.000	76,820.00	45,979.00	0.001	45,980.00
	รวม	**369,431,651.33**	**1.050**	**369,431,430.00**	**241,373,873.67**	**0.909**	**241,373,640.00**	**231,006,024.00**	**0.705**	**231,006,140.00**	**57,793,058.33**	**1.115**	**57,792,860.00**
14	1. จังหวัดเชียงใหม่	528,190,755.33	1.502	528,190,760.00	396,850,657.67	1.494	396,850,660.00	512,453,280.33	1.565	512,453,270.00	59,820,560.33	1.154	59,820,560.00
	2. สาขาจอมทอง	20,558,488.67	0.058	20,558,490.00	11,421,069.67	0.043	11,421,070.00	8,089,007.00	0.025	8,089,010.00	3,313,086.00	0.064	3,313,090.00
	3 .สาขาดอยสะเก็ด	53,052,996.33	0.151	53,053,000.00	31,523,701.00	0.119	31,523,700.00	45,330,087.33	0.138	45,330,090.00	6,470,688.00	0.125	6,470,690.00
	4. สาขาแม่ริม	59,411,194.67	0.169	59,411,190.00	39,282,446.33	0.148	39,282,450.00	46,447,979.00	0.142	46,447,980.00	8,510,969.33	0.164	8,510,970.00
	5. สาขาสันทราย	123,528,135.67	0.351	123,528,140.00	72,499,300.00	0.273	72,499,300.00	101,844,620.33	0.311	101,844,620.00	17,984,211.00	0.347	17,984,210.00
	6. สาขาสันกำแพง	105,968,656.67	0.301	105,968,660.00	65,852,124.00	0.248	65,852,120.00	112,552,661.33	0.344	112,552,660.00	11,695,456.00	0.226	11,695,460.00
	7. สาขาสันป่าตอง	36,119,729.33	0.103	36,119,730.00	23,357,937.00	0.088	23,357,940.00	16,457,907.67	0.050	16,457,910.00	6,066,696.33	0.117	6,066,700.00
	8. สาขาแม่แตง	18,483,255.33	0.053	18,483,260.00	11,571,006.33	0.044	11,571,010.00	9,108,824.67	0.028	9,108,820.00	3,039,027.67	0.059	3,039,030.00
	9. สาขาหางดง	108,201,371.33	0.308	108,201,370.00	67,223,920.33	0.253	67,223,920.00	96,841,676.67	0.296	96,841,680.00	13,336,581.00	0.257	13,336,580.00
	10. สาขาฝาง	35,159,226.33	0.100	35,159,230.00	22,283,938.00	0.084	22,283,940.00	12,430,392.67	0.038	12,430,390.00	6,213,766.67	0.120	6,213,770.00
	11. สาขาพร้าว	9,930,107.67	0.028	9,930,110.00	6,193,605.33	0.023	6,193,610.00	2,248,213.67	0.007	2,248,210.00	1,882,339.33	0.036	1,882,340.00

	รายชื่อสำนักงาน	รายได้จาก ค่าธรรมเนียม 59 - 61 (บาท)	คิดเป็น %	รายได้จาก ค่าธรรมเนียม 62 (บาท)	รายได้จาก ภาษีเงินได้ ฯ 59 - 61 (บาท)	คิดเป็น %	รายได้จาก ภาษีเงินได้ฯ 62 (บาท)	รายได้จาก ภาษี ธก. 59 - 61 (บาท)	คิดเป็น %	รายได้จาก ภาษี ธก. 62 (บาท)	รายได้จาก อากรแสตมป์ 59 - 61 (บาท)	คิดเป็น %	รายได้จาก อากรแสตมป์ 62 (บาท)
	12. สาขาเชียงดาว	8,638,933.33	0.025	8,638,930.00	5,608,184.67	0.021	5,608,180.00	4,365,182.33	0.013	4,365,180.00	1,813,491.00	0.035	1,813,490.00
	13. สาขาสารภี	82,393,298.33	0.234	82,393,300.00	48,530,907.00	0.183	48,530,910.00	69,120,574.33	0.211	69,120,570.00	9,579,260.33	0.185	9,579,260.00
	14. ส่วนแยกแม่แจ่ม (สาขาจอมทอง)	1,794,548.67	0.005	1,794,550.00	757,617.67	0.003	757,620.00	283,666.33	0.001	283,670.00	345,682.67	0.007	345,680.00
	15. ส่วนแยกสะเมิง (สาขาแม่ริม)	1,375,066.67	0.004	1,375,070.00	562,030.00	0.002	562,030.00	376,940.33	0.001	376,940.00	245,677.00	0.005	245,680.00
	16. อำเภอแม่อาย	677,955.67	0.002	677,960.00	1,404,929.67	0.005	1,404,930.00	217,748.00	0.001	217,750.00	151,216.67	0.003	151,220.00
	17. ส่วนแยกฮอด	4,579,934.67	0.013	4,579,930.00	1,829,576.00	0.007	1,829,580.00	1,129,642.00	0.003	1,129,640.00	704,605.00	0.014	704,610.00
	18. อำเภอดอยเต่า	1,037,378.33	0.003	1,037,380.00	720,496.00	0.003	720,500.00	329,597.67	0.001	329,600.00	184,980.67	0.004	184,980.00
	19. อำเภออมก๋อย	80,354.67	0.000	80,350.00	42,826.67	0.000	42,830.00	18,831.67	0.000	18,830.00	21,139.00	0.000	21,140.00
	20. อำเภอเวียงแหง	112,174.67	0.000	112,170.00	61,243.33	0.000	61,240.00	28,262.33	0.000	28,260.00	30,501.33	0.001	30,500.00
	21. อำเภอไชยปราการ	880,668.33	0.003	880,670.00	653,964.33	0.002	653,960.00	104,067.67	0.000	104,070.00	152,168.67	0.003	152,170.00
	22. อำเภอแม่วาง	359,733.00	0.001	359,730.00	333,800.33	0.001	333,800.00	171,034.33	0.001	171,030.00	84,714.33	0.002	84,710.00
	รวม	**1,200,533,963.67**	**3.413**	**1,200,533,980.00**	**808,565,281.33**	**3.044**	**808,565,300.00**	**1,039,950,197.67**	**3.175**	**1,039,950,180.00**	**151,646,818.33**	**2.925**	**151,646,840.00**
15	1. จังหวัดตรัง	66,485,777.00	0.189	66,485,780.00	31,408,018.67	0.118	31,408,020.00	40,982,631.00	0.125	40,982,630.00	10,959,257.00	0.211	10,959,260.00
	2. สาขาห้วยยอด	19,559,107.00	0.056	19,559,110.00	8,213,558.00	0.031	8,213,560.00	8,488,083.67	0.026	8,488,080.00	4,576,403.67	0.088	4,576,400.00
	3. สาขากันตัง	12,016,592.00	0.034	12,016,590.00	5,557,801.00	0.021	5,557,800.00	4,765,159.67	0.015	4,765,160.00	2,298,781.00	0.044	2,298,780.00
	4. สาขาย่านตาขาว	17,935,564.33	0.051	17,935,560.00	8,196,017.67	0.031	8,196,020.00	6,538,816.33	0.020	6,538,820.00	4,815,092.33	0.093	4,815,090.00
	5. สาขาสิเกา	9,981,878.33	0.028	9,981,880.00	4,144,467.00	0.016	4,144,470.00	4,817,618.33	0.015	4,817,620.00	2,538,617.33	0.049	2,538,620.00
	6. อำเภอปะเหลียน	2,000,629.00	0.006	2,000,630.00	1,059,592.00	0.004	1,059,590.00	753,817.33	0.002	753,820.00	591,859.33	0.011	591,860.00
	7. อำเภอวังวิเศษ	1,011,223.00	0.003	1,011,220.00	436,383.33	0.002	436,380.00	610,618.00	0.002	610,620.00	258,443.33	0.005	258,440.00
	8. อำเภอนาโยง	899,349.00	0.003	899,350.00	490,393.00	0.002	490,390.00	470,377.00	0.001	470,380.00	315,260.33	0.006	315,260.00
	9. อำเภอรัษฎา	644,406.33	0.002	644,410.00	291,560.33	0.001	291,560.00	214,964.33	0.001	214,960.00	185,048.67	0.004	185,050.00
	10. อำเภอหาดสำราญ	601,800.00	0.002	601,800.00	314,493.00	0.001	314,490.00	352,623.33	0.001	352,620.00	186,399.00	0.004	186,400.00
	รวม	**131,136,326.00**	**0.373**	**131,136,330.00**	**60,112,284.00**	**0.226**	**60,112,280.00**	**67,994,709.00**	**0.208**	**67,994,710.00**	**26,725,162.00**	**0.516**	**26,725,160.00**
16	1. จังหวัดตาก	29,282,441.00	0.083	29,282,440.00	14,829,951.33	0.056	14,829,950.00	9,329,632.33	0.028	9,329,630.00	4,613,875.67	0.089	4,613,880.00
	2. สาขาแม่สอด	65,709,855.33	0.187	65,709,860.00	34,585,530.00	0.130	34,585,530.00	47,617,744.00	0.145	47,617,740.00	10,764,317.67	0.208	10,764,320.00
	3. สาขาสามเงา	3,940,518.00	0.011	3,940,520.00	2,032,947.67	0.008	2,032,950.00	986,293.00	0.003	986,290.00	802,507.33	0.015	802,510.00
	4. อำเภอบ้านตาก	735,512.00	0.002	735,510.00	249,003.33	0.001	249,000.00	494,873.33	0.002	494,870.00	91,977.33	0.002	91,980.00
	5. ส่วนแยกแม่ระมาด	2,193,915.67	0.006	2,193,920.00	499,147.67	0.002	499,150.00	249,052.00	0.001	249,050.00	272,676.67	0.005	272,680.00
	6. อำเภอท่าสองยาง	227,867.33	0.001	227,870.00	35,804.33	0.000	35,800.00	9,891.67	0.000	9,890.00	41,445.67	0.001	41,450.00
	7. อำเภอพบพระ	224,437.67	0.001	224,440.00	123,164.33	0.000	123,160.00	58,019.67	0.000	58,020.00	44,790.67	0.001	44,790.00
	8. อำเภออุ้มผาง	24,088.00	0.000	24,090.00	17,692.33	0.000	17,690.00	8,800.00	0.000	8,800.00	2,797.67	0.000	2,800.00

	รายชื่อสำนักงาน	รายได้จาก ค่าธรรมเนียม 59 - 61 (บาท)	คิดเป็น %	รายได้จาก ค่าธรรมเนียม 62 (บาท)	รายได้จาก ภาษีเงินได้ ฯ 59 - 61 (บาท)	คิดเป็น %	รายได้จาก ภาษีเงินได้ฯ 62 (บาท)	รายได้จาก ภาษี ธก. 59 - 61 (บาท)	คิดเป็น %	รายได้จาก ภาษี ธก. 62 (บาท)	รายได้จาก อากรแสตมป์ 59 - 61 (บาท)	คิดเป็น %	รายได้จาก อากรแสตมป์ 62 (บาท)
	รวม	**102,338,635.00**	**0.291**	**102,338,650.00**	**52,373,241.00**	**0.197**	**52,373,230.00**	**58,754,306.00**	**0.179**	**58,754,290.00**	**16,634,388.67**	**0.321**	**16,634,410.00**
17	1. จังหวัดตราด	32,107,683.67	0.091	32,107,680.00	19,159,127.67	0.072	19,159,130.00	14,718,973.00	0.045	14,718,970.00	6,682,356.33	0.129	6,682,360.00
	2. ส่วนแยกเขาสมิง	17,421,273.00	0.050	17,421,270.00	11,613,002.00	0.044	11,613,000.00	5,503,853.33	0.017	5,503,850.00	3,760,298.00	0.073	3,760,300.00
	3. ส่วนแยกแหลมงอบ	13,476,754.67	0.038	13,476,750.00	10,800,887.00	0.041	10,800,890.00	6,232,477.67	0.019	6,232,480.00	2,789,160.00	0.054	2,789,160.00
	4. อำเภอคลองใหญ่	160,173.00	0.000	160,170.00	82,204.00	0.000	82,200.00	33,000.00	0.000	33,000.00	29,890.00	0.001	29,890.00
	5. อำเภอบ่อไร่	95,358.67	0.000	95,360.00	69,276.33	0.000	69,280.00	61,380.00	0.000	61,380.00	13,889.00	0.000	13,890.00
	6. อำเภอเกาะกูด	1,349,542.00	0.004	1,349,540.00	2,170,069.67	0.008	2,170,070.00	1,872,200.00	0.006	1,872,200.00	193,701.33	0.004	193,700.00
	7. อำเภอเกาะช้าง*	-	-	-	-	-	-	-	-	-	-	-	-
	รวม	**64,610,785.00**	**0.184**	**64,610,770.00**	**43,894,566.67**	**0.165**	**43,894,570.00**	**28,421,884.00**	**0.087**	**28,421,880.00**	**13,469,294.67**	**0.260**	**13,469,300.00**
18	1. จังหวัดนครนายก	80,945,028.33	0.230	80,945,030.00	61,006,963.33	0.230	61,006,960.00	34,903,053.00	0.107	34,903,050.00	17,095,594.67	0.330	17,095,600.00
	2. สาขาองครักษ์	42,937,735.33	0.122	42,937,740.00	39,743,759.33	0.150	39,743,760.00	20,725,908.67	0.063	20,725,910.00	9,099,740.00	0.176	9,099,740.00
	3. อำเภอปากพลี	227,969.33	0.001	227,970.00	102,134.00	0.000	102,130.00	44,350.33	0.000	44,350.00	50,039.33	0.001	50,040.00
	4. อำเภอบ้านนา	484,795.00	0.001	484,800.00	249,877.00	0.001	249,880.00	145,731.33	0.000	145,730.00	112,526.00	0.002	112,530.00
	รวม	**124,595,528.00**	**0.354**	**124,595,540.00**	**101,102,733.67**	**0.381**	**101,102,730.00**	**55,819,043.33**	**0.170**	**55,819,040.00**	**26,357,900.00**	**0.508**	**26,357,910.00**
19	1. จังหวัดนครปฐม	162,924,775.00	0.463	162,924,780.00	116,626,350.33	0.439	116,626,350.00	112,404,641.67	0.343	112,404,640.00	25,835,069.00	0.498	25,835,070.00
	2. สาขานครชัยศรี	142,783,391.00	0.406	142,783,390.00	105,854,941.33	0.399	105,854,940.00	117,313,636.00	0.358	117,313,630.00	21,124,265.33	0.408	21,124,270.00
	3. สาขาบางเลน	58,501,702.00	0.166	58,501,700.00	35,355,115.67	0.133	35,355,120.00	32,783,311.00	0.100	32,783,310.00	10,312,515.33	0.199	10,312,520.00
	4. สาขาสามพราน	209,454,897.00	0.596	209,454,900.00	142,417,453.33	0.536	142,417,450.00	192,445,769.33	0.588	192,445,770.00	27,422,192.33	0.529	27,422,190.00
	5. สาขากำแพงแสน	44,814,359.67	0.127	44,814,360.00	23,953,327.00	0.090	23,953,330.00	29,004,774.33	0.089	29,004,770.00	7,762,004.67	0.150	7,762,000.00
	6. อำเภอดอนตูม	1,516,128.67	0.004	1,516,130.00	1,153,744.00	0.004	1,153,740.00	892,794.67	0.003	892,790.00	253,888.00	0.005	253,890.00
	7. อำเภอพุทธมณฑล	724,238.67	0.002	724,240.00	394,705.67	0.001	394,710.00	756,121.00	0.002	756,120.00	65,324.33	0.001	65,320.00
	รวม	**620,719,492.00**	**1.765**	**620,719,500.00**	**425,755,637.33**	**1.603**	**425,755,640.00**	**485,601,048.00**	**1.483**	**485,601,030.00**	**92,775,259.00**	**1.790**	**92,775,260.00**
20	1. จังหวัดนครพนม	50,223,193.33	0.143	50,223,190.00	25,245,554.67	0.095	25,245,550.00	23,386,131.33	0.071	23,386,130.00	9,677,451.00	0.187	9,677,450.00
	2. สาขาธาตุพนม	11,500,871.67	0.033	11,500,870.00	5,505,418.67	0.021	5,505,420.00	3,778,670.00	0.012	3,778,670.00	2,568,671.33	0.050	2,568,670.00
	3. สาขาศรีสงคราม	7,049,472.00	0.020	7,049,470.00	3,560,825.67	0.013	3,560,830.00	1,345,058.33	0.004	1,345,060.00	1,439,719.00	0.028	1,439,720.00
	4. สาขาท่าอุเทน	9,753,839.33	0.028	9,753,840.00	4,557,364.33	0.017	4,557,360.00	2,225,028.67	0.007	2,225,030.00	2,032,098.00	0.039	2,032,100.00
	5. สาขานาแก	11,603,396.33	0.033	11,603,400.00	3,933,263.00	0.015	3,933,260.00	3,410,346.00	0.010	3,410,350.00	1,984,707.67	0.038	1,984,710.00
	6. สาขาเรณูนคร	6,908,189.33	0.020	6,908,190.00	2,307,034.33	0.009	2,307,030.00	1,628,628.33	0.005	1,628,630.00	1,304,928.00	0.025	1,304,930.00
	7. ส่วนแยกบ้านแพง (สาขาท่าอุเทน)	5,249,574.33	0.015	5,249,570.00	2,066,504.33	0.008	2,066,500.00	1,129,738.67	0.003	1,129,740.00	951,007.67	0.018	951,010.00
	8. ส่วนแยกนาหว้า (สาขาศรีสงคราม)	6,823,550.00	0.019	6,823,550.00	2,901,133.00	0.011	2,901,130.00	1,716,859.33	0.005	1,716,860.00	1,238,261.00	0.024	1,238,260.00
	9. อำเภอปลาปาก	580,813.33	0.002	580,810.00	250,623.33	0.001	250,620.00	92,139.67	0.000	92,140.00	100,280.67	0.002	100,280.00

	รายชื่อสำนักงาน	รายได้จาก ค่าธรรมเนียม 59 - 61 (บาท)	คิดเป็น %	รายได้จาก ค่าธรรมเนียม 62 (บาท)	รายได้จาก ภาษีเงินได้ ฯ 59 - 61 (บาท)	คิดเป็น %	รายได้จาก ภาษีเงินได้ฯ 62 (บาท)	รายได้จาก ภาษี ธก. 59 - 61 (บาท)	คิดเป็น %	รายได้จาก ภาษี ธก. 62 (บาท)	รายได้จาก อากรแสตมป์ 59 - 61 (บาท)	คิดเป็น %	รายได้จาก อากรแสตมป์ 62 (บาท)
	10. อำเภอโพนสวรรค์	1,107,885.33	0.003	1,107,890.00	418,651.67	0.002	418,650.00	182,473.33	0.001	182,470.00	177,185.67	0.003	177,190.00
	11. อำเภอนาทม	349,168.67	0.001	349,170.00	181,881.00	0.001	181,880.00	102,298.00	0.000	102,300.00	63,784.33	0.001	63,780.00
	12. อำเภอวังยาง	125,713.67	0.000	125,710.00	40,707.33	0.000	40,710.00	30,269.67	0.000	30,270.00	18,716.67	0.000	18,720.00
	รวม	**111,275,667.33**	**0.316**	**111,275,660.00**	**50,968,961.33**	**0.192**	**50,968,940.00**	**39,027,641.33**	**0.119**	**39,027,650.00**	**21,556,811.00**	**0.416**	**21,556,820.00**
21	1. จังหวัดนครราชสีมา	325,528,488.00	0.926	325,528,490.00	191,509,189.33	0.721	191,509,190.00	244,786,782.00	0.747	244,786,780.00	41,455,852.33	0.800	41,455,850.00
	2. สาขาประทาย	11,827,604.67	0.034	11,827,600.00	3,855,105.67	0.015	3,855,110.00	3,387,842.67	0.010	3,387,840.00	2,933,853.33	0.057	2,933,850.00
	3. สาขาพิมาย	19,292,016.33	0.055	19,292,020.00	5,914,542.67	0.022	5,914,540.00	4,839,837.33	0.015	4,839,840.00	4,224,577.00	0.081	4,224,580.00
	4. สาขาโนนสูง	16,529,490.00	0.047	16,529,490.00	6,983,085.00	0.026	6,983,090.00	8,518,519.00	0.026	8,518,520.00	3,898,588.67	0.075	3,898,590.00
	5. สาขาโนนไทย	13,706,775.00	0.039	13,706,780.00	5,739,666.00	0.022	5,739,670.00	6,151,826.33	0.019	6,151,830.00	3,939,098.67	0.076	3,939,100.00
	6. สาขาโชคชัย	20,762,447.33	0.059	20,762,450.00	9,547,441.00	0.036	9,547,440.00	10,482,517.67	0.032	10,482,520.00	4,162,921.67	0.080	4,162,920.00
	7. สาขาคง	7,666,930.00	0.022	7,666,930.00	2,432,044.00	0.009	2,432,040.00	2,816,496.00	0.009	2,816,500.00	1,812,555.00	0.035	1,812,560.00
	8. สาขาบัวใหญ่	18,606,553.67	0.053	18,606,550.00	7,447,815.33	0.028	7,447,820.00	7,246,109.00	0.022	7,246,110.00	4,123,254.33	0.080	4,123,250.00
	9. สาขาสีคิ้ว	24,603,493.33	0.070	24,603,490.00	16,835,695.33	0.063	16,835,700.00	11,337,779.67	0.035	11,337,780.00	5,698,534.33	0.110	5,698,530.00
	10. สาขาปากช่อง	161,700,059.33	0.460	161,700,060.00	142,206,217.67	0.535	142,206,220.00	217,581,799.00	0.664	217,581,800.00	29,650,193.67	0.572	29,650,190.00
	11. สาขาสูงเนิน	22,656,189.67	0.064	22,656,190.00	14,329,458.67	0.054	14,329,460.00	14,566,203.67	0.044	14,566,200.00	4,381,125.33	0.085	4,381,130.00
	12. สาขาจักราช	11,831,145.67	0.034	11,831,150.00	4,486,264.00	0.017	4,486,260.00	4,339,575.33	0.013	4,339,580.00	2,735,665.00	0.053	2,735,670.00
	13. สาขาครบุรี	7,992,173.00	0.023	7,992,170.00	3,424,360.67	0.013	3,424,360.00	3,102,340.67	0.009	3,102,340.00	1,751,359.67	0.034	1,751,360.00
	14. สาขาด่านขุนทด	23,764,278.67	0.068	23,764,280.00	10,098,980.67	0.038	10,098,980.00	8,424,593.67	0.026	8,424,590.00	5,755,816.67	0.111	5,755,820.00
	15. สาขาปักธงชัย	27,391,111.00	0.078	27,391,110.00	12,637,891.33	0.048	12,637,890.00	13,661,421.33	0.042	13,661,420.00	5,228,096.67	0.101	5,228,100.00
	16. สาขาชุมพวง	10,643,485.00	0.030	10,643,490.00	4,411,269.33	0.017	4,411,270.00	2,910,882.33	0.009	2,910,880.00	2,560,229.67	0.049	2,560,230.00
	17. สาขาขามสะแกแสง	4,755,575.33	0.014	4,755,580.00	1,909,503.33	0.007	1,909,500.00	1,691,822.67	0.005	1,691,820.00	1,268,763.00	0.024	1,268,760.00
	18. สาขาขามทะเลสอ	9,191,072.33	0.026	9,191,070.00	4,683,218.33	0.018	4,683,220.00	3,487,586.33	0.011	3,487,590.00	2,324,281.00	0.045	2,324,280.00
	19. อำเภอเสิงสาง	1,231,504.33	0.004	1,231,500.00	239,356.67	0.001	239,360.00	178,686.00	0.001	178,690.00	135,484.67	0.003	135,480.00
	20. อำเภอห้วยแถลง	1,253,176.33	0.004	1,253,180.00	582,644.00	0.002	582,640.00	281,508.67	0.001	281,510.00	330,060.67	0.006	330,060.00
	21. อำเภอหนองบุญมาก	1,027,507.00	0.003	1,027,510.00	611,438.67	0.002	611,440.00	779,131.33	0.002	779,130.00	159,995.33	0.003	160,000.00
	22. อำเภอแก้งสนามนาง	125,087.33	0.000	125,090.00	58,909.00	0.000	58,910.00	22,534.00	0.000	22,530.00	39,618.00	0.001	39,620.00
	23. อำเภอโนนแดง	15,207.00	0.000	15,210.00	7,121.67	0.000	7,120.00	5,708.00	0.000	5,710.00	3,457.33	0.000	3,460.00
	รวม	**742,101,370.33**	**2.110**	**742,101,390.00**	**449,951,218.33**	**1.694**	**449,951,230.00**	**570,601,502.67**	**1.742**	**570,601,510.00**	**128,573,382.00**	**2.480**	**128,573,390.00**
22	1. จังหวัดนครศรีธรรมราช	123,339,270.67	0.351	123,339,270.00	77,629,368.33	0.292	77,629,370.00	90,773,081.33	0.277	90,773,080.00	20,263,460.00	0.391	20,263,460.00
	2. สาขาทุ่งสง	56,194,067.33	0.160	56,194,070.00	23,043,530.67	0.087	23,043,530.00	32,430,940.00	0.099	32,430,940.00	10,056,636.00	0.194	10,056,640.00
	3. สาขาสิชล	25,819,388.00	0.073	25,819,390.00	13,976,153.00	0.053	13,976,150.00	13,758,229.67	0.042	13,758,230.00	5,093,060.67	0.098	5,093,060.00

	รายชื่อสำนักงาน	รายได้จาก ค่าธรรมเนียม 59 - 61 (บาท)	คิดเป็น %	รายได้จาก ค่าธรรมเนียม 62 (บาท)	รายได้จาก ภาษีเงินได้ ฯ 59 - 61 (บาท)	คิดเป็น %	รายได้จาก ภาษีเงินได้ฯ 62 (บาท)	รายได้จาก ภาษี ธก. 59 - 61 (บาท)	คิดเป็น %	รายได้จาก ภาษี ธก. 62 (บาท)	รายได้จาก อากรแสตมป์ 59 - 61 (บาท)	คิดเป็น %	รายได้จาก อากรแสตมป์ 62 (บาท)
	4. สาขาปากพนัง	11,276,288.33	0.032	11,276,290.00	5,579,319.33	0.021	5,579,320.00	3,486,985.00	0.011	3,486,980.00	2,760,680.67	0.053	2,760,680.00
	5. สาขาหัวไทร	11,307,356.00	0.032	11,307,360.00	4,863,935.00	0.018	4,863,940.00	3,073,318.67	0.009	3,073,320.00	2,683,943.67	0.052	2,683,940.00
	6. สาขาฉวาง	19,873,909.67	0.057	19,873,910.00	8,345,726.00	0.031	8,345,730.00	6,164,847.67	0.019	6,164,850.00	4,620,395.00	0.089	4,620,400.00
	7. สาขาชะอวด	11,336,097.33	0.032	11,336,100.00	4,489,465.33	0.017	4,489,470.00	3,953,282.33	0.012	3,953,280.00	2,606,506.67	0.050	2,606,510.00
	8. สาขาเชียรใหญ่	7,972,012.67	0.023	7,972,010.00	3,655,352.00	0.014	3,655,350.00	2,830,136.33	0.009	2,830,140.00	2,323,340.00	0.045	2,323,340.00
	9. สาขาท่าศาลา	23,092,495.67	0.066	23,092,500.00	9,408,616.00	0.035	9,408,620.00	11,303,818.33	0.035	11,303,820.00	5,165,597.33	0.100	5,165,600.00
	10.สาขาร่อนพิบูลย์	15,139,270.00	0.043	15,139,270.00	6,570,272.67	0.025	6,570,270.00	4,058,400.33	0.012	4,058,400.00	3,915,920.67	0.076	3,915,920.00
	11. สาขาลานสกา	6,515,305.00	0.019	6,515,310.00	2,641,819.33	0.010	2,641,820.00	1,825,751.67	0.006	1,825,750.00	1,504,989.67	0.029	1,504,990.00
	12. สาขาทุ่งใหญ่	10,779,437.00	0.031	10,779,440.00	4,991,174.67	0.019	4,991,170.00	3,213,882.00	0.010	3,213,880.00	2,220,096.33	0.043	2,220,100.00
	13. ส่วนแยกพรหมคีรี	5,928,404.67	0.017	5,928,400.00	2,704,593.00	0.010	2,704,590.00	1,820,917.00	0.006	1,820,920.00	1,505,925.67	0.029	1,505,930.00
	14. อำเภอพิปูน	781,568.33	0.002	781,570.00	359,985.00	0.001	359,990.00	163,114.67	0.000	163,110.00	179,829.67	0.003	179,830.00
	15. อำเภอนาบอน	623,893.67	0.002	623,890.00	377,037.67	0.001	377,040.00	432,439.67	0.001	432,440.00	139,299.33	0.003	139,300.00
	16. อำเภอขนอม	2,965,701.00	0.008	2,965,700.00	2,143,438.67	0.008	2,143,440.00	1,908,911.33	0.006	1,908,910.00	659,331.67	0.013	659,330.00
	17. อำเภอบางขัน	733,187.67	0.002	733,190.00	386,914.33	0.001	386,910.00	265,703.33	0.001	265,700.00	164,447.67	0.003	164,450.00
	18. อำเภอถ้ำพรรณรา	410,412.33	0.001	410,410.00	219,170.33	0.001	219,170.00	231,934.67	0.001	231,930.00	72,833.33	0.001	72,830.00
	19. อำเภอจุฬาภรณ์	470,251.00	0.001	470,250.00	172,091.33	0.001	172,090.00	149,638.00	0.000	149,640.00	109,855.00	0.002	109,860.00
	20. อำเภอนบพิตำ	768,520.33	0.002	768,520.00	472,188.00	0.002	472,190.00	292,553.00	0.001	292,550.00	229,830.33	0.004	229,830.00
	รวม	**335,326,836.67**	**0.953**	**335,326,850.00**	**172,030,150.67**	**0.648**	**172,030,160.00**	**182,137,885.00**	**0.556**	**182,137,870.00**	**66,275,979.33**	**1.279**	**66,276,000.00**
23	1. จังหวัดนครสวรรค์	111,112,610.67	0.316	111,112,610.00	54,620,131.33	0.206	54,620,130.00	77,589,559.00	0.237	77,589,560.00	15,092,235.67	0.291	15,092,240.00
	2. สาขาตาคลี	19,688,749.00	0.056	19,688,750.00	9,562,957.00	0.036	9,562,960.00	5,768,212.33	0.018	5,768,210.00	3,563,844.00	0.069	3,563,840.00
	3. สาขาชุมแสง	7,239,748.00	0.021	7,239,750.00	2,851,499.67	0.011	2,851,500.00	1,707,581.00	0.005	1,707,580.00	1,480,493.33	0.029	1,480,490.00
	4. สาขาลาดยาว	14,169,003.00	0.040	14,169,000.00	7,590,042.33	0.029	7,590,040.00	5,508,737.33	0.017	5,508,740.00	2,694,267.33	0.052	2,694,270.00
	5. สาขาบรรพตพิสัย	13,205,751.33	0.038	13,205,750.00	6,248,447.33	0.024	6,248,450.00	3,899,795.67	0.012	3,899,800.00	2,811,567.33	0.054	2,811,570.00
	6. สาขาพยุหะคีรี	9,960,438.00	0.028	9,960,440.00	4,923,328.67	0.019	4,923,330.00	3,070,273.00	0.009	3,070,270.00	2,015,791.67	0.039	2,015,790.00
	7. สาขาท่าตะโก	8,898,107.33	0.025	8,898,110.00	4,311,516.67	0.016	4,311,520.00	3,293,449.33	0.010	3,293,450.00	1,780,156.67	0.034	1,780,160.00
	8. สาขาหนองบัว	10,050,981.00	0.029	10,050,980.00	5,542,961.33	0.021	5,542,960.00	2,379,025.33	0.007	2,379,030.00	2,272,585.33	0.044	2,272,590.00
	9. สาขาตากฟ้า	7,475,838.00	0.021	7,475,840.00	4,171,694.00	0.016	4,171,690.00	1,586,939.67	0.005	1,586,940.00	1,802,249.00	0.035	1,802,250.00
	10. ส่วนแยกไพศาลี (สาขาท่าตะโก)	5,124,078.33	0.015	5,124,080.00	1,988,614.00	0.007	1,988,610.00	779,834.67	0.002	779,830.00	1,024,205.33	0.020	1,024,210.00
	11. อำเภอโกรกพระ	332,708.00	0.001	332,710.00	222,208.67	0.001	222,210.00	106,473.67	0.000	106,470.00	60,958.00	0.001	60,960.00
	12.อำเภอเก้าเลี้ยว	255,119.67	0.001	255,120.00	116,714.67	0.000	116,710.00	64,217.67	0.000	64,220.00	39,070.00	0.001	39,070.00
	13. อำเภอแม่วงศ์	72,970.33	0.000	72,970.00	46,595.33	0.000	46,600.00	6,050.00	0.000	6,050.00	20,396.33	0.000	20,400.00

	รายชื่อสำนักงาน	รายได้จาก ค่าธรรมเนียม 59 - 61 (บาท)	คิดเป็น %	รายได้จาก ค่าธรรมเนียม 62 (บาท)	รายได้จาก ภาษีเงินได้ ฯ 59 - 61 (บาท)	คิดเป็น %	รายได้จาก ภาษีเงินได้ฯ 62 (บาท)	รายได้จาก ภาษี ธก. 59 - 61 (บาท)	คิดเป็น %	รายได้จาก ภาษี ธก. 62 (บาท)	รายได้จาก อากรแสตมป์ 59 - 61 (บาท)	คิดเป็น %	รายได้จาก อากรแสตมป์ 62 (บาท)
	14. อำเภอซุมตาบง	17,594.00	0.000	17,590.00	3,968.33	0.000	3,970.00	3,408.33	0.000	3,410.00	3,170.67	0.000	3,170.00
	รวม	**207,603,696.67**	**0.590**	**207,603,700.00**	**102,200,679.33**	**0.385**	**102,200,680.00**	**105,763,557.00**	**0.323**	**105,763,560.00**	**34,660,990.67**	**0.669**	**34,661,010.00**
24	1. จังหวัดนนทบุรี	561,602,427.33	1.597	561,602,430.00	426,439,308.67	1.606	426,439,310.00	640,979,342.00	1.957	640,979,330.00	63,200,433.67	1.219	63,200,440.00
	2. สาขาบางใหญ่	558,209,428.33	1.587	558,209,430.00	408,655,813.00	1.539	408,655,810.00	682,506,017.00	2.084	682,506,010.00	60,505,427.67	1.167	60,505,430.00
	3. สาขาปากเกร็ด	426,873,712.67	1.214	426,873,710.00	337,134,994.67	1.269	337,135,000.00	525,737,243.67	1.605	525,737,240.00	54,101,942.67	1.044	54,101,940.00
	4. สาขาบางบัวทอง	480,141,758.33	1.365	480,141,760.00	430,322,488.00	1.620	430,322,490.00	450,491,579.67	1.375	450,491,570.00	58,383,958.33	1.126	58,383,960.00
	5. อำเภอบางกรวย	442,893.33	0.001	442,890.00	258,152.67	0.001	258,150.00	404,148.67	0.001	404,150.00	89,639.00	0.002	89,640.00
	4. อำเภอไทรน้อย	101,136.67	0.000	101,140.00	38,578.67	0.000	38,580.00	23,329.00	0.000	23,330.00	12,602.00	0.000	12,600.00
	รวม	**2,027,371,356.67**	**5.764**	**2,027,371,360.00**	**1,602,849,335.67**	**6.035**	**1,602,849,340.00**	**2,300,141,660.00**	**7.022**	**2,300,141,630.00**	**236,294,003.33**	**4.558**	**236,294,010.00**
25	1. จังหวัดนราธิวาส	1,307,304.33	0.004	1,307,300.00	1,541,762.67	0.006	1,541,760.00	840,212.67	0.003	840,210.00	6,294,391.00	0.121	6,294,390.00
	2. สาขาสุไหงปาดี	291,425.00	0.001	291,430.00	309,626.00	0.001	309,630.00	70,113.33	0.000	70,110.00	1,288,165.00	0.025	1,288,170.00
	3. สาขาตากใบ	302,626.00	0.001	302,630.00	291,400.33	0.001	291,400.00	94,493.67	0.000	94,490.00	1,393,799.67	0.027	1,393,800.00
	4. สาขารือเสาะ	327,893.67	0.001	327,890.00	211,816.00	0.001	211,820.00	75,733.00	0.000	75,730.00	1,341,270.00	0.026	1,341,270.00
	5. สาขาสุไหงโก-ลก	1,022,933.00	0.003	1,022,930.00	1,204,148.00	0.005	1,204,150.00	621,767.67	0.002	621,770.00	3,456,385.33	0.067	3,456,390.00
	6. สาขาบาเจาะ	188,867.00	0.001	188,870.00	121,725.33	0.000	121,730.00	45,044.67	0.000	45,040.00	613,207.67	0.012	613,210.00
	7. อำเภอยี่งอ	45,809.33	0.000	45,810.00	66,200.67	0.000	66,200.00	28,734.33	0.000	28,730.00	323,529.00	0.006	323,530.00
	8. อำเภอระแงะ	92,049.67	0.000	92,050.00	68,741.67	0.000	68,740.00	24,845.00	0.000	24,840.00	339,681.33	0.007	339,680.00
	9. อำเภอศรีสาคร	79,320.67	0.000	79,320.00	95,828.67	0.000	95,830.00	27,674.33	0.000	27,670.00	583,567.67	0.011	583,570.00
	10. อำเภอแว้ง	70,748.33	0.000	70,750.00	118,107.33	0.000	118,110.00	36,330.33	0.000	36,330.00	681,849.67	0.013	681,850.00
	11. อำเภอสุคิริน	13,805.00	0.000	13,810.00	10,038.00	0.000	10,040.00	1,810.00	0.000	1,810.00	73,211.00	0.001	73,210.00
	12. อำเภอจะแนะ	29,733.67	0.000	29,730.00	55,090.33	0.000	55,090.00	9,718.33	0.000	9,720.00	196,799.67	0.004	196,800.00
	13. อำเภอเจาะไอร้อง	31,622.67	0.000	31,620.00	27,063.67	0.000	27,060.00	5,020.00	0.000	5,020.00	209,625.67	0.004	209,630.00
	รวม	**3,804,138.33**	**0.011**	**3,804,140.00**	**4,121,548.67**	**0.016**	**4,121,560.00**	**1,881,497.33**	**0.006**	**1,881,470.00**	**16,795,482.67**	**0.324**	**16,795,500.00**
26	1. จังหวัดน่าน	39,527,013.33	0.112	39,527,010.00	18,745,546.00	0.071	18,745,550.00	22,226,146.00	0.068	22,226,150.00	5,196,106.67	0.100	5,196,110.00
	2. สาขาท่าวังผา	7,467,726.00	0.021	7,467,730.00	2,218,688.33	0.008	2,218,690.00	1,166,243.67	0.004	1,166,240.00	984,911.00	0.019	984,910.00
	3. สาขาเวียงสา	7,829,332.00	0.022	7,829,330.00	2,872,611.33	0.011	2,872,610.00	1,481,377.33	0.005	1,481,380.00	1,208,758.00	0.023	1,208,760.00
	4. สาขานาน้อย	2,667,500.33	0.008	2,667,500.00	847,420.33	0.003	847,420.00	236,777.00	0.001	236,780.00	440,883.00	0.009	440,880.00
	5. สาขาปัว	10,242,204.67	0.029	10,242,200.00	2,931,542.33	0.011	2,931,540.00	2,414,968.67	0.007	2,414,970.00	1,438,667.00	0.028	1,438,670.00
	6. สาขาเชียงกลาง	6,224,471.00	0.018	6,224,470.00	2,976,373.67	0.011	2,976,370.00	2,017,189.00	0.006	2,017,190.00	992,964.33	0.019	992,960.00
	7. อำเภอเฉลิมพระเกียรติ	579.00	0.000	580.00	-	-	-	-	-	-	534.00	0.000	530.00
	8. อำเภอแม่จริม	87,860.00	0.000	87,860.00	50,013.00	0.000	50,010.00	12,534.67	0.000	12,530.00	21,911.67	0.000	21,910.00

	รายชื่อสำนักงาน	รายได้จาก ค่าธรรมเนียม 59 - 61 (บาท)	คิดเป็น %	รายได้จาก ค่าธรรมเนียม 62 (บาท)	รายได้จาก ภาษีเงินได้ ฯ 59 - 61 (บาท)	คิดเป็น %	รายได้จาก ภาษีเงินได้ฯ 62 (บาท)	รายได้จาก ภาษี ธก. 59 - 61 (บาท)	คิดเป็น %	รายได้จาก ภาษี ธก. 62 (บาท)	รายได้จาก อากรแสตมป์ 59 - 61 (บาท)	คิดเป็น %	รายได้จาก อากรแสตมป์ 62 (บาท)
	9. อำเภอบ้านหลวง	138,827.67	0.000	138,830.00	75,012.67	0.000	75,010.00	32,587.67	0.000	32,590.00	30,292.67	0.001	30,290.00
	10. อำเภอสันติสุข	38,695.00	0.000	38,700.00	7,392.67	0.000	7,390.00	-	-	-	12,504.33	0.000	12,500.00
	11. อำเภอสองแคว	20,209.00	0.000	20,210.00	7,049.00	0.000	7,050.00	-	-	-	5,794.67	0.000	5,790.00
	12. อำเภอนาหมื่น	12,909.33	0.000	12,910.00	4,552.33	0.000	4,550.00	-	-	-	6,427.33	0.000	6,430.00
	13. อำเภอทุ่งช้าง	226,267.67	0.001	226,270.00	112,035.33	0.000	112,040.00	73,492.00	0.000	73,490.00	35,002.33	0.001	35,000.00
	14. อำเภอบ่อเกลือ	76,576.67	0.000	76,580.00	29,888.00	0.000	29,890.00	54,450.00	0.000	54,450.00	14,247.67	0.000	14,250.00
	รวม	**74,560,171.67**	**0.212**	**74,560,180.00**	**30,878,125.00**	**0.116**	**30,878,120.00**	**29,715,766.00**	**0.091**	**29,715,770.00**	**10,389,004.67**	**0.200**	**10,388,990.00**
27	1. จังหวัดบึงกาฬ	31,282,508.33	0.089	31,282,510.00	14,873,879.00	0.056	14,873,880.00	12,398,563.00	0.038	12,398,560.00	5,516,631.67	0.106	5,516,630.00
	2. สาขาเซกา	14,464,190.00	0.041	14,464,190.00	6,733,226.33	0.025	6,733,230.00	2,796,124.00	0.009	2,796,120.00	2,799,341.67	0.054	2,799,340.00
	3. อำเภอศรีวิไล	249,810.00	0.001	249,810.00	94,780.67	0.000	94,780.00	122,620.33	0.000	122,620.00	36,754.00	0.001	36,750.00
	4. อำเภอบุ่งคล้า	523,118.67	0.001	523,120.00	334,208.00	0.001	334,210.00	128,538.33	0.000	128,540.00	110,562.00	0.002	110,560.00
	5. อำเภอปากคาด	1,016,670.33	0.003	1,016,670.00	332,126.00	0.001	332,130.00	210,326.00	0.001	210,330.00	159,221.00	0.003	159,220.00
	6. อำเภอโซ่พิสัย	1,128,302.67	0.003	1,128,300.00	532,255.33	0.002	532,260.00	353,831.00	0.001	353,830.00	180,544.67	0.003	180,540.00
	7. อำเภอพรเจริญ	309,730.33	0.001	309,730.00	196,926.67	0.001	196,930.00	81,538.00	0.000	81,540.00	78,524.67	0.002	78,520.00
	8. อำเภอบึงโขงหลง	413,926.00	0.001	413,930.00	189,770.33	0.001	189,770.00	72,670.00	0.000	72,670.00	80,928.00	0.002	80,930.00
	รวม	**49,388,256.33**	**0.140**	**49,388,260.00**	**23,287,172.33**	**0.088**	**23,287,190.00**	**16,164,210.67**	**0.049**	**16,164,210.00**	**8,962,507.67**	**0.173**	**8,962,490.00**
28	1. จังหวัดบุรีรัมย์	70,942,926.00	0.202	70,942,930.00	34,843,512.33	0.131	34,843,510.00	43,876,366.00	0.134	43,876,370.00	11,492,642.67	0.222	11,492,640.00
	2. สาขากระสัง	10,201,435.67	0.029	10,201,440.00	4,738,658.00	0.018	4,738,660.00	2,902,699.67	0.009	2,902,700.00	2,365,050.00	0.046	2,365,050.00
	3. สาขานางรอง	26,440,001.33	0.075	26,440,000.00	10,856,201.67	0.041	10,856,200.00	8,926,412.00	0.027	8,926,410.00	4,922,804.67	0.095	4,922,800.00
	4. สาขาประโคนชัย	21,436,271.33	0.061	21,436,270.00	9,338,486.33	0.035	9,338,490.00	5,102,823.33	0.016	5,102,820.00	4,598,490.67	0.089	4,598,490.00
	5. สาขาสตึก	14,263,882.67	0.041	14,263,880.00	5,717,741.00	0.022	5,717,740.00	3,140,786.67	0.010	3,140,790.00	2,936,613.00	0.057	2,936,610.00
	6. สาขาพุทไธสง	12,679,623.67	0.036	12,679,620.00	4,813,537.33	0.018	4,813,540.00	3,141,540.00	0.010	3,141,540.00	3,038,419.67	0.059	3,038,420.00
	7. สาขาลำปลายมาศ	20,263,493.67	0.058	20,263,490.00	9,362,684.67	0.035	9,362,680.00	5,706,410.67	0.017	5,706,410.00	4,369,404.67	0.084	4,369,400.00
	8. ส่วนแยกละหานทราย	5,409,040.00	0.015	5,409,040.00	1,979,527.00	0.007	1,979,530.00	1,442,032.67	0.004	1,442,030.00	822,487.33	0.016	822,490.00
	9. สาขาคูเมือง	7,698,136.00	0.022	7,698,140.00	3,249,066.00	0.012	3,249,070.00	2,075,179.00	0.006	2,075,180.00	1,534,376.33	0.030	1,534,380.00
	10. อำเภอหนองกี่	1,581,357.00	0.004	1,581,360.00	928,344.67	0.003	928,340.00	617,256.00	0.002	617,260.00	317,465.33	0.006	317,470.00
	11. อำเภอบ้านกรวด	305,528.00	0.001	305,530.00	152,899.67	0.001	152,900.00	35,767.00	0.000	35,770.00	48,952.00	0.001	48,950.00
	12. อำเภอนาโพธิ์	99,271.33	0.000	99,270.00	30,791.67	0.000	30,790.00	13,831.00	0.000	13,830.00	27,028.33	0.001	27,030.00
	13. อำเภอปะคำ	121,492.67	0.000	121,490.00	75,877.00	0.000	75,880.00	47,443.00	0.000	47,440.00	46,644.00	0.001	46,640.00
	14. อำเภอหนองหงส์	909,347.67	0.003	909,350.00	454,825.00	0.002	454,830.00	308,790.33	0.001	308,790.00	206,299.67	0.004	206,300.00
	15. อำเภอพลับพลาชัย	102,239.67	0.000	102,240.00	76,845.00	0.000	76,850.00	31,470.00	0.000	31,470.00	19,717.00	0.000	19,720.00

	รายชื่อสำนักงาน	รายได้จาก ค่าธรรมเนียม 59 - 61 (บาท)	คิดเป็น %	รายได้จาก ค่าธรรมเนียม 62 (บาท)	รายได้จาก ภาษีเงินได้ ฯ 59 - 61 (บาท)	คิดเป็น %	รายได้จาก ภาษีเงินได้ฯ 62 (บาท)	รายได้จาก ภาษี ธก. 59 - 61 (บาท)	คิดเป็น %	รายได้จาก ภาษี ธก. 62 (บาท)	รายได้จาก อากรแสตมป์ 59 - 61 (บาท)	คิดเป็น %	รายได้จาก อากรแสตมป์ 62 (บาท)
	16. อำเภอห้วยราช	103,221.67	0.000	103,220.00	51,624.00	0.000	51,620.00	25,950.33	0.000	25,950.00	26,142.67	0.001	26,140.00
	17. อำเภอโนนดินแดง	49,722.33	0.000	49,720.00	7,310.67	0.000	7,310.00	11,000.00	0.000	11,000.00	11,126.00	0.000	11,130.00
	18. อำเภอเฉลิมพระเกียรติ	226,511.33	0.001	226,510.00	113,813.33	0.000	113,810.00	57,426.33	0.000	57,430.00	41,591.33	0.001	41,590.00
	รวม	**192,833,502.00**	**0.548**	**192,833,500.00**	**86,791,745.33**	**0.327**	**86,791,750.00**	**77,463,184.00**	**0.236**	**77,463,190.00**	**36,825,255.33**	**0.710**	**36,825,250.00**
29	1. จังหวัดปทุมธานี	436,643,203.33	1.241	436,643,200.00	363,835,853.00	1.370	363,835,850.00	403,027,491.67	1.230	403,027,490.00	58,888,623.00	1.136	58,888,620.00
	2. สาขาธัญบุรี	333,451,242.33	0.948	333,451,240.00	291,996,475.00	1.099	291,996,480.00	325,859,560.00	0.995	325,859,560.00	35,285,549.00	0.681	35,285,550.00
	3. สาขาคลองหลวง	448,635,765.00	1.276	448,635,770.00	400,958,239.67	1.510	400,958,240.00	412,180,210.00	1.258	412,180,200.00	53,075,880.00	1.024	53,075,880.00
	4. สาขาลำลูกกา	404,689,360.67	1.151	404,689,360.00	406,726,451.33	1.531	406,726,450.00	363,241,166.33	1.109	363,241,160.00	57,665,006.33	1.112	57,665,010.00
	5. อำเภอหนองเสือ	281,119.33	0.001	281,120.00	13,210.33	0.000	13,210.00	13,165.00	0.000	13,160.00	6,025.67	0.000	6,030.00
	6. อำเภอลาดหลุมแก้ว	505,516.33	0.001	505,520.00	257,912.00	0.001	257,910.00	400,150.33	0.001	400,150.00	27,080.67	0.001	27,080.00
	7. อำเภอสามโคก	457,926.00	0.001	457,930.00	124,721.67	0.000	124,720.00	337,648.33	0.001	337,650.00	20,895.00	0.000	20,900.00
	รวม	**1,624,664,133.00**	**4.619**	**1,624,664,140.00**	**1,463,912,863.00**	**5.512**	**1,463,912,860.00**	**1,505,059,391.67**	**4.595**	**1,505,059,370.00**	**204,969,059.67**	**3.954**	**204,969,070.00**
30	1. จังหวัดประจวบคีรีขันธ์	78,007,347.00	0.222	78,007,350.00	63,985,547.33	0.241	63,985,550.00	33,611,782.33	0.103	33,611,780.00	15,326,348.33	0.296	15,326,350.00
	2. สาขาหัวหิน	203,499,628.67	0.579	203,499,630.00	169,963,870.33	0.640	169,963,870.00	205,917,991.00	0.629	205,917,990.00	35,541,960.67	0.686	35,541,960.00
	3. สาขาบางสะพาน	23,907,518.67	0.068	23,907,520.00	14,763,839.67	0.056	14,763,840.00	10,543,839.33	0.032	10,543,840.00	5,108,137.00	0.099	5,108,140.00
	4. สาขาปราณบุรี	75,333,411.67	0.214	75,333,410.00	60,865,004.33	0.229	60,865,000.00	54,143,864.00	0.165	54,143,860.00	13,770,400.33	0.266	13,770,400.00
	5. อำเภอกุยบุรี	2,609,195.67	0.007	2,609,200.00	3,304,426.00	0.012	3,304,430.00	1,627,531.00	0.005	1,627,530.00	664,010.00	0.013	664,010.00
	6. อำเภอทับสะแก	1,714,136.33	0.005	1,714,140.00	1,052,088.00	0.004	1,052,090.00	981,220.33	0.003	981,220.00	301,204.00	0.006	301,200.00
	7. อำเภอบางสะพานน้อย	353,182.33	0.001	353,180.00	146,089.67	0.001	146,090.00	835,876.00	0.003	835,880.00	55,745.67	0.001	55,750.00
	8. อำเภอสามร้อยยอด	3,164,427.00	0.009	3,164,430.00	2,583,905.00	0.010	2,583,910.00	1,253,272.00	0.004	1,253,270.00	598,399.00	0.012	598,400.00
	รวม	**388,588,847.33**	**1.105**	**388,588,860.00**	**316,664,770.33**	**1.192**	**316,664,780.00**	**308,915,376.00**	**0.943**	**308,915,370.00**	**71,366,205.00**	**1.377**	**71,366,210.00**
31	1. จังหวัดปราจีนบุรี	171,578,431.00	0.488	171,578,430.00	95,409,282.33	0.359	95,409,280.00	144,552,369.00	0.441	144,552,370.00	20,546,060.67	0.396	20,546,060.00
	2. สาขากบินทร์บุรี	59,009,591.00	0.168	59,009,590.00	33,423,609.00	0.126	33,423,610.00	52,562,139.67	0.160	52,562,140.00	9,163,634.00	0.177	9,163,630.00
	3. อำเภอนาดี	1,295,783.33	0.004	1,295,780.00	883,343.00	0.003	883,340.00	349,277.33	0.001	349,280.00	280,816.67	0.005	280,820.00
	4. อำเภอบ้านสร้าง	297,397.00	0.001	297,400.00	238,904.67	0.001	238,900.00	16,191.33	0.000	16,190.00	76,089.00	0.001	76,090.00
	5. อำเภอประจันตคาม	626,248.33	0.002	626,250.00	532,649.00	0.002	532,650.00	234,517.33	0.001	234,520.00	139,802.67	0.003	139,800.00
	6. อำเภอศรีมหาโพธิ	4,121,217.33	0.012	4,121,220.00	1,529,583.67	0.006	1,529,580.00	2,356,602.67	0.007	2,356,600.00	355,657.33	0.007	355,660.00
	7. อำเภอศรีมโหสถ	227,749.00	0.001	227,750.00	169,107.00	0.001	169,110.00	69,688.67	0.000	69,690.00	40,736.33	0.001	40,740.00
	รวม	**237,156,417.00**	**0.674**	**237,156,420.00**	**132,186,478.67**	**0.498**	**132,186,470.00**	**200,140,786.00**	**0.611**	**200,140,790.00**	**30,602,796.67**	**0.590**	**30,602,800.00**
32	1. จังหวัดปัตตานี	1,873,046.67	0.005	1,873,050.00	2,672,555.33	0.010	2,672,560.00	1,314,195.67	0.004	1,314,200.00	7,276,335.33	0.140	7,276,340.00
	2. สาขาโคกโพธิ์	547,302.33	0.002	547,300.00	410,155.67	0.002	410,160.00	172,121.67	0.001	172,120.00	2,262,420.67	0.044	2,262,420.00

	รายชื่อสำนักงาน	รายได้จาก ค่าธรรมเนียม 59 - 61 (บาท)	คิดเป็น %	รายได้จาก ค่าธรรมเนียม 62 (บาท)	รายได้จาก ภาษีเงินได้ ฯ 59 - 61 (บาท)	คิดเป็น %	รายได้จาก ภาษีเงินได้ฯ 62 (บาท)	รายได้จาก ภาษี ธก. 59 - 61 (บาท)	คิดเป็น %	รายได้จาก ภาษี ธก. 62 (บาท)	รายได้จาก อากรแสตมป์ 59 - 61 (บาท)	คิดเป็น %	รายได้จาก อากรแสตมป์ 62 (บาท)
	3. สาขาปะนาเระ	332,773.67	0.001	332,770.00	140,030.00	0.001	140,030.00	60,060.00	0.000	60,060.00	986,791.33	0.019	986,790.00
	4. สาขาสายบุรี	251,112.67	0.001	251,110.00	150,211.33	0.001	150,210.00	66,532.33	0.000	66,530.00	845,544.67	0.016	845,540.00
	5. อำเภอหนองจิก	51,799.00	0.000	51,800.00	170,860.00	0.001	170,860.00	42,310.33	0.000	42,310.00	324,672.00	0.006	324,670.00
	6. อำเภอมายอ	13,869.00	0.000	13,870.00	19,051.33	0.000	19,050.00	4,168.33	0.000	4,170.00	119,672.67	0.002	119,670.00
	7. อำเภอทุ่งยางแดง	5,490.67	0.000	5,490.00	6,020.00	0.000	6,020.00	557.00	0.000	560.00	55,006.00	0.001	55,010.00
	8. อำเภอไม้แก่น	3,988.33	0.000	3,990.00	3,692.67	0.000	3,690.00	3,119.33	0.000	3,120.00	19,271.00	0.000	19,270.00
	9. อำเภอยะหริ่ง	25,735.67	0.000	25,740.00	51,264.67	0.000	51,260.00	19,001.33	0.000	19,000.00	172,183.33	0.003	172,180.00
	10. อำเภอยะรัง	77,078.33	0.000	77,080.00	45,313.33	0.000	45,310.00	18,834.00	0.000	18,830.00	256,427.33	0.005	256,430.00
	11. อำเภอกะพ้อ	3,701.00	0.000	3,700.00	4,850.67	0.000	4,850.00	608.67	0.000	610.00	18,701.67	0.000	18,700.00
	12. อำเภอแม่ลาน	7,796.33	0.000	7,800.00	8,168.33	0.000	8,170.00	1,259.67	0.000	1,260.00	67,443.00	0.001	67,440.00
	รวม	**3,193,693.67**	**0.009**	**3,193,700.00**	**3,682,173.33**	**0.014**	**3,682,170.00**	**1,702,768.33**	**0.005**	**1,702,770.00**	**12,404,469.00**	**0.239**	**12,404,460.00**
33	1. จังหวัดพระนครศรีอยุธยา	139,951,869.00	0.398	139,951,870.00	113,447,226.00	0.427	113,447,230.00	109,323,854.67	0.334	109,323,850.00	22,291,115.33	0.430	22,291,120.00
	2. สาขาเสนา	43,308,628.67	0.123	43,308,630.00	27,950,420.67	0.105	27,950,420.00	20,962,906.67	0.064	20,962,910.00	7,904,034.67	0.152	7,904,030.00
	3. สาขาท่าเรือ	22,478,540.67	0.064	22,478,540.00	15,869,085.67	0.060	15,869,090.00	21,011,414.33	0.064	21,011,410.00	4,484,104.67	0.087	4,484,100.00
	4. สาขาวังน้อย	276,825,793.00	0.787	276,825,790.00	176,238,784.33	0.664	176,238,780.00	304,731,089.00	0.930	304,731,080.00	30,920,412.67	0.596	30,920,410.00
	5. อำเภอลาดบัวหลวง	68,611.00	0.000	68,610.00	1,315.67	0.000	1,320.00	-	-	-	1,578.67	0.000	1,580.00
	6. อำเภอนครหลวง	242,143.67	0.001	242,140.00	56,008.33	0.000	56,010.00	38,727.00	0.000	38,730.00	34,648.67	0.001	34,650.00
	7. อำเภอบางไทร	102,320.33	0.000	102,320.00	70,912.33	0.000	70,910.00	147,969.67	0.000	147,970.00	19,377.67	0.000	19,380.00
	8. อำเภอบางบาล	125,553.33	0.000	125,550.00	93,864.00	0.000	93,860.00	20,041.00	0.000	20,040.00	40,349.33	0.001	40,350.00
	9. อำเภอบางปะอิน	644,118.00	0.002	644,120.00	396,130.00	0.001	396,130.00	434,500.00	0.001	434,500.00	167,863.00	0.003	167,860.00
	10. อำเภอบางปะหัน	394,435.00	0.001	394,440.00	20,852.67	0.000	20,850.00	2,693.33	0.000	2,690.00	20,323.33	0.000	20,320.00
	11. อำเภอผักไห่	31,404.67	0.000	31,400.00	19,745.33	0.000	19,750.00	2,772.00	0.000	2,770.00	8,247.67	0.000	8,250.00
	12. อำเภอภาชี	68,968.00	0.000	68,970.00	57,463.00	0.000	57,460.00	33,626.67	0.000	33,630.00	20,653.00	0.000	20,650.00
	13. อำเภอบางซ้าย	5,593.67	0.000	5,590.00	6,970.00	0.000	6,970.00	-	-	-	1,987.67	0.000	1,990.00
	14. อำเภออุทัย	522,935.67	0.001	522,940.00	44,782.00	0.000	44,780.00	713,516.33	0.002	713,520.00	31,224.33	0.001	31,220.00
	15. อำเภอมหาราช	29,634.00	0.000	29,630.00	18,562.67	0.000	18,560.00	33,827.33	0.000	33,830.00	3,369.33	0.000	3,370.00
	16. อำเภอบ้านแพรก	8,310.00	0.000	8,310.00	3,475.67	0.000	3,480.00	-	-	-	3,065.00	0.000	3,070.00
	รวม	**484,808,858.67**	**1.378**	**484,808,850.00**	**334,295,598.33**	**1.259**	**334,295,600.00**	**457,456,938.00**	**1.397**	**457,456,930.00**	**65,952,355.00**	**1.272**	**65,952,350.00**
34	1. จังหวัดพะเยา	40,977,819.00	0.117	40,977,820.00	23,987,917.33	0.090	23,987,920.00	13,357,435.00	0.041	13,357,430.00	6,076,280.67	0.117	6,076,280.00
	2. สาขาแม่ใจ	6,413,481.33	0.018	6,413,480.00	3,591,871.67	0.014	3,591,870.00	1,769,697.00	0.005	1,769,700.00	1,090,565.67	0.021	1,090,570.00
	3. สาขาดอกคำใต้	16,514,013.33	0.047	16,514,010.00	9,964,016.67	0.038	9,964,020.00	4,317,215.00	0.013	4,317,210.00	3,018,065.33	0.058	3,018,070.00

	รายชื่อสำนักงาน	รายได้จาก ค่าธรรมเนียม 59 - 61 (บาท)	คิดเป็น %	รายได้จาก ค่าธรรมเนียม 62 (บาท)	รายได้จาก ภาษีเงินได้ ฯ 59 - 61 (บาท)	คิดเป็น %	รายได้จาก ภาษีเงินได้ฯ 62 (บาท)	รายได้จาก ภาษี ธก. 59 - 61 (บาท)	คิดเป็น %	รายได้จาก ภาษี ธก. 62 (บาท)	รายได้จาก อากรแสตมป์ 59 - 61 (บาท)	คิดเป็น %	รายได้จาก อากรแสตมป์ 62 (บาท)
	4. สาขาเชียงคำ	21,403,485.67	0.061	21,403,490.00	11,671,992.67	0.044	11,671,990.00	7,077,377.67	0.022	7,077,380.00	3,453,976.67	0.067	3,453,980.00
	5. สาขาจุน	10,668,181.00	0.030	10,668,180.00	5,732,009.33	0.022	5,732,010.00	3,267,507.00	0.010	3,267,510.00	1,768,934.00	0.034	1,768,930.00
	6. สาขาปง	5,637,317.33	0.016	5,637,320.00	2,535,634.00	0.010	2,535,630.00	586,771.67	0.002	586,770.00	891,496.00	0.017	891,500.00
	7. ส่วนแยกเชียงม่วน	2,303,706.00	0.007	2,303,710.00	1,275,654.67	0.005	1,275,650.00	501,960.00	0.002	501,960.00	363,030.67	0.007	363,030.00
	รวม	**103,918,003.67**	**0.295**	**103,918,010.00**	**58,759,096.33**	**0.221**	**58,759,090.00**	**30,877,963.33**	**0.094**	**30,877,960.00**	**16,662,349.00**	**0.321**	**16,662,360.00**
35	1. จังหวัดพังงา	17,708,362.33	0.050	17,708,360.00	11,653,658.67	0.044	11,653,660.00	12,462,425.33	0.038	12,462,430.00	2,777,956.67	0.054	2,777,960.00
	2. สาขาตะกั่วป่า	39,001,904.00	0.111	39,001,900.00	44,334,937.00	0.167	44,334,940.00	54,590,615.67	0.167	54,590,610.00	9,533,599.00	0.184	9,533,600.00
	3. สาขาท้ายเหมือง	13,052,202.67	0.037	13,052,200.00	10,944,873.67	0.041	10,944,870.00	18,672,295.67	0.057	18,672,300.00	4,610,634.67	0.089	4,610,630.00
	4. สาขาตะกั่วทุ่ง	20,920,058.67	0.059	20,920,060.00	14,718,460.00	0.055	14,718,460.00	17,710,799.33	0.054	17,710,800.00	4,692,382.00	0.091	4,692,380.00
	5. อำเภอเกาะยาว	4,522,253.67	0.013	4,522,250.00	3,935,863.33	0.015	3,935,860.00	3,202,993.00	0.010	3,202,990.00	1,653,028.67	0.032	1,653,030.00
	6. อำเภอกะปง	945,288.00	0.003	945,290.00	608,265.00	0.002	608,270.00	323,322.00	0.001	323,320.00	258,588.67	0.005	258,590.00
	7. อำเภอคุระบุรี	2,693,432.33	0.008	2,693,430.00	2,294,318.00	0.009	2,294,320.00	1,837,795.67	0.006	1,837,800.00	549,362.00	0.011	549,360.00
	8. อำเภอทับปุด	1,276,678.00	0.004	1,276,680.00	712,852.00	0.003	712,850.00	293,763.67	0.001	293,760.00	224,515.67	0.004	224,520.00
	รวม	**100,120,179.67**	**0.285**	**100,120,170.00**	**89,203,227.67**	**0.336**	**89,203,230.00**	**109,094,010.33**	**0.333**	**109,094,010.00**	**24,300,067.33**	**0.469**	**24,300,070.00**
36	1. จังหวัดพัทลุง	45,958,193.67	0.131	45,958,190.00	24,151,210.00	0.091	24,151,210.00	18,951,749.67	0.058	18,951,750.00	9,931,126.33	0.192	9,931,130.00
	2. สาขาปากพะยูน	13,204,647.33	0.038	13,204,650.00	7,570,728.00	0.029	7,570,730.00	3,783,554.33	0.012	3,783,550.00	3,391,974.67	0.065	3,391,970.00
	3. สาขาควนขนุน	18,988,443.67	0.054	18,988,440.00	9,052,878.67	0.034	9,052,880.00	6,038,190.33	0.018	6,038,190.00	4,402,929.00	0.085	4,402,930.00
	4. สาขาตะโหมด	12,783,940.67	0.036	12,783,940.00	6,373,603.00	0.024	6,373,600.00	4,553,638.67	0.014	4,553,640.00	2,808,906.67	0.054	2,808,910.00
	5. อำเภอกงหรา	835,874.00	0.002	835,870.00	415,038.00	0.002	415,040.00	178,604.67	0.001	178,600.00	186,467.00	0.004	186,470.00
	6. อำเภอเขาชัยสน	633,270.33	0.002	633,270.00	269,225.00	0.001	269,230.00	367,087.67	0.001	367,090.00	136,069.67	0.003	136,070.00
	7. อำเภอศรีบรรพต	241,704.00	0.001	241,700.00	85,756.33	0.000	85,760.00	22,894.67	0.000	22,890.00	89,912.33	0.002	89,910.00
	8. อำเภอป่าบอน	796,230.00	0.002	796,230.00	294,424.00	0.001	294,420.00	217,058.00	0.001	217,060.00	111,650.67	0.002	111,650.00
	9. อำเภอบางแก้ว	197,418.00	0.001	197,420.00	78,935.00	0.000	78,940.00	33,729.67	0.000	33,730.00	37,578.67	0.001	37,580.00
	10. อำเภอป่าพะยอม	237,441.00	0.001	237,440.00	171,881.33	0.001	171,880.00	26,642.00	0.000	26,640.00	73,435.00	0.001	73,440.00
	รวม	**93,877,162.67**	**0.267**	**93,877,150.00**	**48,463,679.33**	**0.182**	**48,463,690.00**	**34,173,149.67**	**0.104**	**34,173,140.00**	**21,170,050.00**	**0.408**	**21,170,060.00**
37	1. จังหวัดพิจิตร	25,051,235.00	0.071	25,051,240.00	10,510,098.67	0.040	10,510,100.00	9,116,758.67	0.028	9,116,760.00	4,512,775.00	0.087	4,512,780.00
	2. สาขาตะพานหิน	16,692,688.67	0.047	16,692,690.00	7,659,244.00	0.029	7,659,240.00	5,985,651.00	0.018	5,985,650.00	3,639,385.00	0.070	3,639,390.00
	3. สาขาโพทะเล	7,001,624.67	0.020	7,001,620.00	2,903,043.00	0.011	2,903,040.00	1,703,297.33	0.005	1,703,300.00	1,657,320.33	0.032	1,657,320.00
	4. สาขาบางมูลนาก	8,820,317.00	0.025	8,820,320.00	4,329,677.00	0.016	4,329,680.00	4,205,545.00	0.013	4,205,540.00	1,755,968.00	0.034	1,755,970.00
	5. สาขาโพธิ์ประทับช้าง	3,697,586.33	0.011	3,697,590.00	1,708,063.33	0.006	1,708,060.00	974,464.67	0.003	974,460.00	906,652.67	0.017	906,650.00
	6. สาขาสามง่าม	7,267,952.67	0.021	7,267,950.00	2,584,443.33	0.010	2,584,440.00	2,848,850.67	0.009	2,848,850.00	1,180,140.33	0.023	1,180,140.00

	รายชื่อสำนักงาน	รายได้จาก ค่าธรรมเนียม 59 - 61 (บาท)	คิดเป็น %	รายได้จาก ค่าธรรมเนียม 62 (บาท)	รายได้จาก ภาษีเงินได้ ฯ 59 - 61 (บาท)	คิดเป็น %	รายได้จาก ภาษีเงินได้ฯ 62 (บาท)	รายได้จาก ภาษี ธก. 59 - 61 (บาท)	คิดเป็น %	รายได้จาก ภาษี ธก. 62 (บาท)	รายได้จาก อากรแสตมป์ 59 - 61 (บาท)	คิดเป็น %	รายได้จาก อากรแสตมป์ 62 (บาท)
	7. อำเภอวังทรายพูน	182,763.00	0.001	182,760.00	132,765.67	0.000	132,770.00	65,184.00	0.000	65,180.00	72,083.67	0.001	72,080.00
	8. อำเภอทับคล้อ	479,136.00	0.001	479,140.00	194,740.33	0.001	194,740.00	93,109.67	0.000	93,110.00	74,279.67	0.001	74,280.00
	9. อำเภอวชิรบารมี	238,030.67	0.001	238,030.00	145,370.67	0.001	145,370.00	68,920.67	0.000	68,920.00	46,775.67	0.001	46,780.00
	10. อำเภอดงเจริญ	24,752.00	0.000	24,750.00	10,180.33	0.000	10,180.00	20,790.00	0.000	20,790.00	8,657.67	0.000	8,660.00
	11. อำเภอบึงนาราง	946,326.33	0.003	946,330.00	258,415.67	0.001	258,420.00	188,402.00	0.001	188,400.00	136,999.33	0.003	137,000.00
	รวม	**70,402,412.33**	**0.200**	**70,402,420.00**	**30,436,042.00**	**0.115**	**30,436,040.00**	**25,270,973.67**	**0.077**	**25,270,960.00**	**13,991,037.33**	**0.270**	**13,991,050.00**
38	1. จังหวัดพิษณุโลก	154,213,808.33	0.438	154,213,810.00	83,248,188.67	0.313	83,248,190.00	109,995,780.33	0.336	109,995,780.00	22,371,855.00	0.432	22,371,860.00
	2. สาขาพรหมพิราม	13,577,936.33	0.039	13,577,940.00	4,991,679.33	0.019	4,991,680.00	4,871,648.67	0.015	4,871,650.00	2,609,500.33	0.050	2,609,500.00
	3. สาขาบางระกำ	13,681,562.00	0.039	13,681,560.00	5,923,450.00	0.022	5,923,450.00	3,091,357.00	0.009	3,091,360.00	2,920,296.33	0.056	2,920,300.00
	4. สาขานครไทย	9,109,196.67	0.026	9,109,200.00	3,989,622.33	0.015	3,989,620.00	2,243,488.67	0.007	2,243,490.00	1,797,412.67	0.035	1,797,410.00
	5. สาขาวังทอง	21,335,439.00	0.061	21,335,440.00	10,168,407.67	0.038	10,168,410.00	8,691,291.00	0.027	8,691,290.00	4,059,682.00	0.078	4,059,680.00
	6. สาขาวัดโบสถ์	6,933,849.33	0.020	6,933,850.00	4,634,176.67	0.017	4,634,180.00	2,955,743.00	0.009	2,955,740.00	1,561,751.33	0.030	1,561,750.00
	7. สาขาบางกระทุ่ม	5,641,920.00	0.016	5,641,920.00	2,399,387.67	0.009	2,399,390.00	1,713,363.67	0.005	1,713,360.00	1,156,075.00	0.022	1,156,080.00
	8. อำเภอชาติตระการ	152,944.67	0.000	152,940.00	59,521.00	0.000	59,520.00	16,595.33	0.000	16,600.00	32,659.00	0.001	32,660.00
	9. อำเภอเนินมะปราง	429,563.00	0.001	429,560.00	213,155.67	0.001	213,160.00	157,560.33	0.000	157,560.00	105,852.67	0.002	105,850.00
	รวม	**225,076,219.33**	**0.640**	**225,076,220.00**	**115,627,589.00**	**0.435**	**115,627,600.00**	**133,736,828.00**	**0.408**	**133,736,830.00**	**36,615,084.33**	**0.706**	**36,615,090.00**
39	1. จังหวัดเพชรบุรี	77,953,226.00	0.222	77,953,230.00	44,975,090.33	0.169	44,975,090.00	37,155,256.67	0.113	37,155,260.00	13,398,220.33	0.258	13,398,220.00
	2. สาขาชะอำ	189,353,642.00	0.538	189,353,640.00	164,892,492.33	0.621	164,892,490.00	251,441,468.67	0.768	251,441,470.00	16,992,844.00	0.328	16,992,840.00
	3. สาขาท่ายาง	32,126,763.33	0.091	32,126,760.00	20,598,938.33	0.078	20,598,940.00	15,615,598.33	0.048	15,615,600.00	6,703,371.33	0.129	6,703,370.00
	4. สาขาเขาย้อย	22,351,311.00	0.064	22,351,310.00	14,151,788.00	0.053	14,151,790.00	12,637,134.67	0.039	12,637,130.00	4,175,558.00	0.081	4,175,560.00
	5. อำเภอหนองหญ้าปล้อง	379,096.00	0.001	379,100.00	300,456.33	0.001	300,460.00	294,053.33	0.001	294,050.00	149,949.67	0.003	149,950.00
	6. อำเภอบ้านลาด	811,308.67	0.002	811,310.00	536,306.33	0.002	536,310.00	593,759.00	0.002	593,760.00	109,545.00	0.002	109,550.00
	7. อำเภอบ้านแหลม	880,356.33	0.003	880,360.00	640,929.33	0.002	640,930.00	167,405.33	0.001	167,410.00	178,607.67	0.003	178,610.00
	8. อำเภอแก่งกระจาน	1,090,135.00	0.003	1,090,140.00	979,202.67	0.004	979,200.00	560,378.33	0.002	560,380.00	204,161.00	0.004	204,160.00
	รวม	**324,945,838.33**	0.924	**324,945,850.00**	**247,075,203.67**	0.930	**247,075,210.00**	**318,465,054.33**	0.972	**318,465,060.00**	**41,912,257.00**	0.809	41,912,260.00
40	1. จังหวัดเพชรบูรณ์	51,313,827.00	0.146	51,313,830.00	23,407,881.00	0.088	23,407,880.00	19,278,705.00	0.059	19,278,700.00	8,540,815.33	0.165	8,540,820.00
	2. สาขาหล่มสัก	25,531,165.67	0.073	25,531,170.00	12,765,228.33	0.048	12,765,230.00	7,583,421.33	0.023	7,583,420.00	5,332,163.67	0.103	5,332,160.00
	3. สาขาวิเชียรบุรี	29,893,011.67	0.085	29,893,010.00	16,211,321.00	0.061	16,211,320.00	7,166,626.00	0.022	7,166,630.00	6,132,314.33	0.118	6,132,310.00
	4. สาขาชนแดน	10,990,696.33	0.031	10,990,700.00	5,956,320.00	0.022	5,956,320.00	3,750,482.33	0.011	3,750,480.00	3,273,992.33	0.063	3,273,990.00
	5. สาขาหนองไผ่	27,447,628.33	0.078	27,447,630.00	15,025,053.67	0.057	15,025,050.00	7,276,158.33	0.022	7,276,160.00	5,138,395.67	0.099	5,138,400.00
	6. สาขาหล่มเก่า	9,944,383.67	0.028	9,944,380.00	4,288,448.00	0.016	4,288,450.00	1,777,693.00	0.005	1,777,690.00	1,863,181.67	0.036	1,863,180.00

	รายชื่อสำนักงาน	รายได้จาก ค่าธรรมเนียม 59 - 61 (บาท)	คิดเป็น %	รายได้จาก ค่าธรรมเนียม 62 (บาท)	รายได้จาก ภาษีเงินได้ ฯ 59 - 61 (บาท)	คิดเป็น %	รายได้จาก ภาษีเงินได้ฯ 62 (บาท)	รายได้จาก ภาษี ธก. 59 - 61 (บาท)	คิดเป็น %	รายได้จาก ภาษี ธก. 62 (บาท)	รายได้จาก อากรแสตมป์ 59 - 61 (บาท)	คิดเป็น %	รายได้จาก อากรแสตมป์ 62 (บาท)
	7. ส่วนแยกเขาค้อ	10,245,123.67	0.029	10,245,120.00	9,344,797.33	0.035	9,344,800.00	14,200,835.33	0.043	14,200,840.00	1,508,053.33	0.029	1,508,050.00
	8. อำเภอน้ำหนาว	-	-	-	-	-	-	-	-	-	-	-	-
	9. อำเภอศรีเทพ	1,547,916.33	0.004	1,547,920.00	1,055,998.00	0.004	1,056,000.00	714,306.33	0.002	714,310.00	286,193.67	0.006	286,190.00
	10. อำเภอบึงสามพัน	1,774,546.33	0.005	1,774,550.00	947,546.00	0.004	947,550.00	1,631,937.00	0.005	1,631,940.00	145,105.00	0.003	145,110.00
	11. อำเภอวังโป่ง	705,857.67	0.002	705,860.00	381,681.67	0.001	381,680.00	147,047.33	0.000	147,050.00	141,220.33	0.003	141,220.00
	รวม	**169,394,156.67**	**0.482**	**169,394,170.00**	**89,384,275.00**	**0.337**	**89,384,280.00**	**63,527,212.00**	**0.194**	**63,527,220.00**	**32,361,435.33**	**0.624**	**32,361,430.00**
41	1. จังหวัดแพร่	43,284,074.67	0.123	43,284,070.00	24,801,981.67	0.093	24,801,980.00	17,484,172.33	0.053	17,484,170.00	5,974,970.67	0.115	5,974,970.00
	2. สาขาร้องกวาง	8,169,894.33	0.023	8,169,890.00	3,703,737.67	0.014	3,703,740.00	1,894,295.00	0.006	1,894,290.00	1,507,185.00	0.029	1,507,190.00
	3. สาขาสอง	6,932,396.33	0.020	6,932,400.00	3,136,481.00	0.012	3,136,480.00	1,994,646.67	0.006	1,994,650.00	1,092,701.67	0.021	1,092,700.00
	4. สาขาวังชิ้น	3,941,783.67	0.011	3,941,780.00	1,262,143.00	0.005	1,262,140.00	639,990.33	0.002	639,990.00	721,116.33	0.014	721,120.00
	5. สาขาลอง	3,992,879.67	0.011	3,992,880.00	2,016,825.67	0.008	2,016,830.00	630,651.67	0.002	630,650.00	702,644.33	0.014	702,640.00
	6. สาขาสูงเม่น	16,353,037.00	0.046	16,353,040.00	6,879,284.33	0.026	6,879,280.00	3,997,767.33	0.012	3,997,770.00	2,827,387.00	0.055	2,827,390.00
	7. อำเภอเด่นชัย	645,415.33	0.002	645,420.00	282,768.00	0.001	282,770.00	142,223.00	0.000	142,220.00	89,757.33	0.002	89,760.00
	8. อำเภอหนองม่วงไข่	67,823.67	0.000	67,820.00	28,534.67	0.000	28,530.00	-	-	-	11,992.33	0.000	11,990.00
	รวม	**83,387,304.67**	**0.237**	**83,387,300.00**	**42,111,756.00**	**0.159**	**42,111,750.00**	**26,783,746.33**	**0.082**	**26,783,740.00**	**12,927,754.67**	**0.249**	**12,927,760.00**
42	1. จังหวัดภูเก็ต	527,709,668.33	1.500	527,709,670.00	376,417,823.33	1.417	376,417,820.00	645,038,622.00	1.969	645,038,610.00	66,058,823.00	1.274	66,058,830.00
	2. สาขาถลาง	213,505,960.00	0.607	213,505,960.00	150,843,006.67	0.568	150,843,010.00	283,724,564.00	0.866	283,724,560.00	29,027,359.00	0.560	29,027,360.00
	3. อำเภอกะทู้	29,780,713.67	0.085	29,780,710.00	34,675,494.33	0.131	34,675,490.00	39,593,251.00	0.121	39,593,250.00	7,092,003.00	0.137	7,092,000.00
	รวม	**770,996,342.00**	**2.192**	**770,996,340.00**	**561,936,324.33**	**2.116**	**561,936,320.00**	**968,356,437.00**	**2.956**	**968,356,420.00**	**102,178,185.00**	**1.971**	**102,178,190.00**
43	1. จังหวัดมหาสารคาม	66,428,898.67	0.189	66,428,900.00	37,193,030.33	0.140	37,193,030.00	32,161,244.67	0.098	32,161,240.00	11,395,403.33	0.220	11,395,400.00
	2. สาขาบรบือ	21,729,776.33	0.062	21,729,780.00	9,244,632.00	0.035	9,244,630.00	5,881,781.00	0.018	5,881,780.00	5,000,314.67	0.096	5,000,310.00
	3. สาขาเชียงยืน	18,364,008.67	0.052	18,364,010.00	9,632,473.67	0.036	9,632,470.00	5,191,995.33	0.016	5,192,000.00	3,846,164.33	0.074	3,846,160.00
	4. สาขาโกสุมพิสัย	19,727,396.67	0.056	19,727,400.00	8,916,773.67	0.034	8,916,770.00	6,706,933.00	0.020	6,706,930.00	4,329,746.33	0.084	4,329,750.00
	5. สาขาวาปีปทุม	22,797,557.67	0.065	22,797,560.00	9,558,607.00	0.036	9,558,610.00	4,494,771.00	0.014	4,494,770.00	5,150,818.33	0.099	5,150,820.00
	6. สาขาพยัคฆภูมิพิสัย	22,425,797.00	0.064	22,425,800.00	8,994,854.67	0.034	8,994,850.00	4,976,131.00	0.015	4,976,130.00	4,711,011.00	0.091	4,711,010.00
	7. สาขากันทรวิชัย	30,422,193.67	0.086	30,422,190.00	18,862,121.33	0.071	18,862,120.00	16,456,154.67	0.050	16,456,150.00	5,222,242.67	0.101	5,222,240.00
	8. สาขานาเชือก	8,558,365.33	0.024	8,558,370.00	3,317,665.67	0.012	3,317,670.00	1,705,711.67	0.005	1,705,710.00	1,917,330.00	0.037	1,917,330.00
	9. อำเภอแกดำ	56,269.33	0.000	56,270.00	23,788.00	0.000	23,790.00	3,883.00	0.000	3,880.00	14,291.67	0.000	14,290.00
	10. อำเภอนาดูน	320,667.33	0.001	320,670.00	182,267.33	0.001	182,270.00	50,492.67	0.000	50,490.00	76,087.00	0.001	76,090.00
	11. อำเภอยางสีสุราช	183,099.67	0.001	183,100.00	79,391.00	0.000	79,390.00	15,582.00	0.000	15,580.00	31,644.67	0.001	31,640.00
	รวม	**211,014,030.33**	**0.600**	**211,014,050.00**	**106,005,604.67**	**0.399**	**106,005,600.00**	**77,644,680.00**	**0.237**	**77,644,660.00**	**41,695,054.00**	**0.804**	**41,695,040.00**

	รายชื่อสำนักงาน	รายได้จาก ค่าธรรมเนียม 59 - 61 (บาท)	คิดเป็น %	รายได้จาก ค่าธรรมเนียม 62 (บาท)	รายได้จาก ภาษีเงินได้ ฯ 59 - 61 (บาท)	คิดเป็น %	รายได้จาก ภาษีเงินได้ฯ 62 (บาท)	รายได้จาก ภาษี ธก. 59 - 61 (บาท)	คิดเป็น %	รายได้จาก ภาษี ธก. 62 (บาท)	รายได้จาก อากรแสตมป์ 59 - 61 (บาท)	คิดเป็น %	รายได้จาก อากรแสตมป์ 62 (บาท)
44	1. จังหวัดมุกดาหาร	44,429,670.00	0.126	44,429,670.00	19,057,515.00	0.072	19,057,520.00	23,748,995.33	0.073	23,748,990.00	7,460,708.33	0.144	7,460,710.00
	2. สาขาคำชะอี	4,530,536.33	0.013	4,530,540.00	1,174,123.33	0.004	1,174,120.00	860,250.00	0.003	860,250.00	913,269.33	0.018	913,270.00
	3. อำเภอนิคมคำสร้อย	322,989.67	0.001	322,990.00	140,106.67	0.001	140,110.00	88,748.00	0.000	88,750.00	85,647.00	0.002	85,650.00
	4. อำเภอดอนตาล	563,130.67	0.002	563,130.00	304,225.00	0.001	304,230.00	152,424.67	0.000	152,420.00	154,096.67	0.003	154,100.00
	5. อำเภอดงหลวง	210,190.33	0.001	210,190.00	58,190.33	0.000	58,190.00	32,769.00	0.000	32,770.00	32,736.00	0.001	32,740.00
	6. อำเภอหว้านใหญ่	173,853.33	0.000	173,850.00	99,286.00	0.000	99,290.00	48,324.33	0.000	48,320.00	40,092.67	0.001	40,090.00
	7. อำเภอหนองสูง	63,761.00	0.000	63,760.00	12,249.33	0.000	12,250.00	5,280.00	0.000	5,280.00	14,806.33	0.000	14,810.00
	รวม	**50,294,131.33**	**0.143**	**50,294,130.00**	**20,845,695.67**	**0.078**	**20,845,710.00**	**24,936,791.33**	**0.076**	**24,936,780.00**	**8,701,356.33**	**0.168**	**8,701,370.00**
45	1. จังหวัดแม่ฮ่องสอน	8,916,874.00	0.025	8,916,870.00	5,609,225.33	0.021	5,609,230.00	4,384,294.00	0.013	4,384,290.00	1,191,324.67	0.023	1,191,320.00
	2. สาขาแม่สะเรียง	5,204,487.67	0.015	5,204,490.00	2,868,059.33	0.011	2,868,060.00	1,493,930.67	0.005	1,493,930.00	852,816.67	0.016	852,820.00
	3. สาขาปาย	6,420,869.67	0.018	6,420,870.00	4,084,046.67	0.015	4,084,050.00	3,113,067.00	0.010	3,113,070.00	1,044,790.33	0.020	1,044,790.00
	4. อำเภอปางมะผ้า	482.67	0.000	480.00	-	-	-	-	-	-	-	-	-
	5. อำเภอขุนยวม	249,001.00	0.001	249,000.00	115,920.00	0.000	115,920.00	33,335.33	0.000	33,340.00	46,355.00	0.001	46,360.00
	6. อำเภอแม่ลาน้อย	105,867.33	0.000	105,870.00	63,735.67	0.000	63,740.00	7,040.00	0.000	7,040.00	29,156.67	0.001	29,160.00
	7. อำเภอสบเมย	38,775.33	0.000	38,780.00	20,965.33	0.000	20,970.00	2,822.00	0.000	2,820.00	10,312.00	0.000	10,310.00
	รวม	**20,936,357.67**	**0.060**	**20,936,360.00**	**12,761,952.33**	**0.048**	**12,761,970.00**	**9,034,489.00**	**0.028**	**9,034,490.00**	**3,174,755.33**	**0.061**	**3,174,760.00**
46	1. จังหวัดยะลา	1,632,842.00	0.005	1,632,840.00	4,014,516.00	0.015	4,014,520.00	1,753,449.67	0.005	1,753,450.00	9,774,969.67	0.189	9,774,970.00
	2. สาขาเบตง	795,781.33	0.002	795,780.00	470,199.33	0.002	470,200.00	279,610.67	0.001	279,610.00	2,474,750.67	0.048	2,474,750.00
	3. สาขายะหา	199,124.67	0.001	199,120.00	96,437.33	0.000	96,440.00	41,427.00	0.000	41,430.00	755,337.33	0.015	755,340.00
	4. สาขาบันนังสตา	119,221.33	0.000	119,220.00	83,393.00	0.000	83,390.00	22,684.67	0.000	22,680.00	410,422.00	0.008	410,420.00
	5. สาขารามัน	416,916.33	0.001	416,920.00	147,605.00	0.001	147,610.00	72,928.33	0.000	72,930.00	1,164,630.00	0.022	1,164,630.00
	6. อำเภอธารโต	16,992.00	0.000	16,990.00	14,497.00	0.000	14,500.00	1,466.67	0.000	1,470.00	140,995.33	0.003	141,000.00
	7. อำเภอกาบัง	35,481.67	0.000	35,480.00	14,438.33	0.000	14,440.00	3,976.67	0.000	3,980.00	145,899.33	0.003	145,900.00
	รวม	**3,216,359.33**	**0.009**	**3,216,350.00**	**4,841,086.00**	**0.018**	**4,841,100.00**	**2,175,543.67**	**0.007**	**2,175,550.00**	**14,867,004.33**	**0.287**	**14,867,010.00**
47	1. จังหวัดยโสธร	40,068,341.67	0.114	40,068,340.00	17,948,616.67	0.068	17,948,620.00	11,844,644.33	0.036	11,844,640.00	6,446,891.00	0.124	6,446,890.00
	2. สาขาคำเขื่อนแก้ว	8,614,045.67	0.024	8,614,050.00	2,666,462.33	0.010	2,666,460.00	1,794,259.33	0.005	1,794,260.00	1,773,201.00	0.034	1,773,200.00
	3. สาขามหาชนะชัย	10,164,879.00	0.029	10,164,880.00	3,208,469.33	0.012	3,208,470.00	1,893,453.67	0.006	1,893,450.00	2,173,342.67	0.042	2,173,340.00
	4. สาขาเลิงนกทา	11,056,625.00	0.031	11,056,630.00	5,374,090.67	0.020	5,374,090.00	2,937,013.33	0.009	2,937,010.00	1,930,486.00	0.037	1,930,490.00
	5. สาขากุดชุม	8,993,865.33	0.026	8,993,870.00	3,472,826.00	0.013	3,472,830.00	1,937,641.33	0.006	1,937,640.00	1,884,047.67	0.036	1,884,050.00
	6. อำเภอทรายมูล	380,857.33	0.001	380,860.00	120,817.00	0.000	120,820.00	87,724.00	0.000	87,720.00	87,331.33	0.002	87,330.00
	7. อำเภอป่าติ้ว	512,967.00	0.001	512,970.00	222,036.00	0.001	222,040.00	93,310.33	0.000	93,310.00	95,131.67	0.002	95,130.00

	รายชื่อสำนักงาน	รายได้จาก ค่าธรรมเนียม 59 - 61 (บาท)	คิดเป็น %	รายได้จาก ค่าธรรมเนียม 62 (บาท)	รายได้จาก ภาษีเงินได้ ฯ 59 - 61 (บาท)	คิดเป็น %	รายได้จาก ภาษีเงินได้ฯ 62 (บาท)	รายได้จาก ภาษี ธก. 59 - 61 (บาท)	คิดเป็น %	รายได้จาก ภาษี ธก. 62 (บาท)	รายได้จาก อากรแสตมป์ 59 - 61 (บาท)	คิดเป็น %	รายได้จาก อากรแสตมป์ 62 (บาท)
	8. อำเภอค้อวัง	99,601.00	0.000	99,600.00	39,550.67	0.000	39,550.00	22,050.67	0.000	22,050.00	18,503.00	0.000	18,500.00
	9. อำเภอไทยเจริญ	319,775.33	0.001	319,780.00	141,024.33	0.001	141,020.00	65,412.00	0.000	65,410.00	78,387.00	0.002	78,390.00
	รวม	**80,210,957.33**	**0.228**	**80,210,980.00**	**33,193,893.00**	**0.125**	**33,193,900.00**	**20,675,509.00**	**0.063**	**20,675,490.00**	**14,487,321.33**	**0.279**	**14,487,320.00**
48	1. จังหวัดร้อยเอ็ด	70,019,729.67	0.199	70,019,730.00	32,696,429.00	0.123	32,696,430.00	27,210,274.67	0.083	27,210,270.00	11,016,677.00	0.213	11,016,680.00
	2. สาขาจตุรพักตรพิมาน	11,580,432.00	0.033	11,580,430.00	5,614,289.00	0.021	5,614,290.00	2,782,901.67	0.008	2,782,900.00	2,819,537.67	0.054	2,819,540.00
	3. สาขาพนมไพร	11,244,068.00	0.032	11,244,070.00	3,981,094.00	0.015	3,981,090.00	2,522,392.33	0.008	2,522,390.00	2,378,446.00	0.046	2,378,450.00
	4. สาขาเสลภูมิ	19,749,426.33	0.056	19,749,430.00	11,332,772.67	0.043	11,332,770.00	6,343,909.67	0.019	6,343,910.00	4,860,999.00	0.094	4,861,000.00
	5. สาขาสุวรรณภูมิ	23,275,732.67	0.066	23,275,730.00	10,743,150.33	0.040	10,743,150.00	4,844,728.00	0.015	4,844,730.00	5,259,151.33	0.101	5,259,150.00
	6. สาขาเกษตรวิสัย	14,747,863.00	0.042	14,747,860.00	6,274,474.67	0.024	6,274,470.00	2,783,578.00	0.008	2,783,580.00	3,288,643.67	0.063	3,288,640.00
	7. สาขาอาจสามารถ	8,949,880.00	0.025	8,949,880.00	3,932,894.33	0.015	3,932,890.00	2,306,793.33	0.007	2,306,790.00	2,041,915.67	0.039	2,041,920.00
	8. สาขาโพนทอง	18,067,368.33	0.051	18,067,370.00	7,980,608.00	0.030	7,980,610.00	4,138,946.67	0.013	4,138,950.00	3,349,358.67	0.065	3,349,360.00
	9. สาขาปทุมรัตต์	8,465,179.67	0.024	8,465,180.00	4,018,943.00	0.015	4,018,940.00	2,044,441.67	0.006	2,044,440.00	2,021,321.00	0.039	2,021,320.00
	10. สาขาธวัชบุรี	19,496,750.00	0.055	19,496,750.00	9,239,523.67	0.035	9,239,520.00	8,394,004.33	0.026	8,394,000.00	3,929,033.33	0.076	3,929,030.00
	11. อำเภอโพธิ์ชัย	1,742,370.00	0.005	1,742,370.00	716,735.67	0.003	716,740.00	510,671.33	0.002	510,670.00	294,345.33	0.006	294,350.00
	12. อำเภอหนองพอก	2,092,010.67	0.006	2,092,010.00	1,045,824.67	0.004	1,045,820.00	538,687.33	0.002	538,690.00	392,477.67	0.008	392,480.00
	13. อำเภอเมืองสรวง	122,729.33	0.000	122,730.00	92,775.67	0.000	92,780.00	15,312.67	0.000	15,310.00	33,065.33	0.001	33,070.00
	14. อำเภอโพนทราย	97,520.33	0.000	97,520.00	37,797.00	0.000	37,800.00	3,907.00	0.000	3,910.00	12,686.33	0.000	12,690.00
	15. อำเภอเมยวดี	709,186.00	0.002	709,190.00	359,857.67	0.001	359,860.00	117,934.00	0.000	117,930.00	124,616.00	0.002	124,620.00
	16. อำเภอศรีสมเด็จ	130,876.67	0.000	130,880.00	61,348.67	0.000	61,350.00	28,909.33	0.000	28,910.00	22,322.00	0.000	22,320.00
	17. อำเภอจังหาร	289,360.33	0.001	289,360.00	93,688.67	0.000	93,690.00	9,056.67	0.000	9,060.00	31,321.33	0.001	31,320.00
	18. อำเภอเชียงขวัญ	224,611.67	0.001	224,610.00	78,770.00	0.000	78,770.00	54,608.67	0.000	54,610.00	55,199.00	0.001	55,200.00
	19. อำเภอทุ่งเขาหลวง	69,826.33	0.000	69,830.00	17,520.00	0.000	17,520.00	14,116.00	0.000	14,120.00	19,790.00	0.000	19,790.00
	รวม	**211,074,921.00**	**0.600**	**211,074,930.00**	**98,318,496.67**	**0.370**	**98,318,490.00**	**64,665,173.33**	**0.197**	**64,665,170.00**	**41,950,906.33**	**0.809**	**41,950,930.00**
49	1. จังหวัดระนอง	29,061,034.00	0.083	29,061,030.00	15,536,379.67	0.058	15,536,380.00	15,304,112.67	0.047	15,304,110.00	4,645,409.67	0.090	4,645,410.00
	2. อำเภอละอุ่น	203,194.00	0.001	203,190.00	123,903.67	0.000	123,900.00	41,235.33	0.000	41,240.00	42,733.67	0.001	42,730.00
	3. อำเภอกะเปอร์	1,195,657.67	0.003	1,195,660.00	883,318.67	0.003	883,320.00	544,799.67	0.002	544,800.00	349,309.00	0.007	349,310.00
	4. อำเภอกระบุรี	847,496.67	0.002	847,500.00	406,125.33	0.002	406,130.00	57,894.33	0.000	57,890.00	179,530.33	0.003	179,530.00
	5. อำเภอสุขสำราญ	1,367,806.00	0.004	1,367,810.00	1,040,739.00	0.004	1,040,740.00	608,547.33	0.002	608,550.00	246,728.33	0.005	246,730.00
	รวม	**32,675,188.33**	**0.093**	**32,675,190.00**	**17,990,466.33**	**0.068**	**17,990,470.00**	**16,556,589.33**	**0.051**	**16,556,590.00**	**5,463,711.00**	**0.105**	**5,463,710.00**
50	1. จังหวัดระยอง	341,023,888.67	0.970	341,023,890.00	231,629,074.33	0.872	231,629,070.00	463,527,643.00	1.415	463,527,640.00	38,463,471.33	0.742	38,463,470.00
	2. สาขาแกลง	76,674,492.00	0.218	76,674,490.00	52,459,978.33	0.198	52,459,980.00	56,549,060.00	0.173	56,549,060.00	16,714,164.00	0.322	16,714,160.00

	รายชื่อสำนักงาน	รายได้จาก ค่าธรรมเนียม 59 - 61 (บาท)	คิดเป็น %	รายได้จาก ค่าธรรมเนียม 62 (บาท)	รายได้จาก ภาษีเงินได้ ฯ 59 - 61 (บาท)	คิดเป็น %	รายได้จาก ภาษีเงินได้ฯ 62 (บาท)	รายได้จาก ภาษี ธก. 59 - 61 (บาท)	คิดเป็น %	รายได้จาก ภาษี ธก. 62 (บาท)	รายได้จาก อากรแสตมป์ 59 - 61 (บาท)	คิดเป็น %	รายได้จาก อากรแสตมป์ 62 (บาท)
	3. สาขาบ้านค่าย	132,560,547.00	0.377	132,560,550.00	76,779,135.33	0.289	76,779,140.00	148,534,236.33	0.453	148,534,230.00	19,736,349.00	0.381	19,736,350.00
	4. สาขาปลวกแดง	232,602,707.00	0.661	232,602,710.00	94,984,237.00	0.358	94,984,240.00	266,722,162.00	0.814	266,722,160.00	16,247,667.67	0.313	16,247,670.00
	5. สาขาบ้านฉาง	96,896,659.00	0.275	96,896,660.00	80,276,399.67	0.302	80,276,400.00	120,690,609.33	0.368	120,690,610.00	10,616,736.33	0.205	10,616,740.00
	6. อำเภอวังจันทร์	126,893.33	0.000	126,890.00	69,353.33	0.000	69,350.00	12,430.00	0.000	12,430.00	22,720.00	0.000	22,720.00
	รวม	**879,885,187.00**	**2.502**	**879,885,190.00**	**536,198,178.00**	**2.019**	**536,198,180.00**	**1,056,036,140.67**	**3.224**	**1,056,036,130.00**	**101,801,108.33**	**1.964**	**101,801,110.00**
51	1. จังหวัดราชบุรี	116,269,743.33	0.331	116,269,740.00	72,550,108.67	0.273	72,550,110.00	55,984,818.33	0.171	55,984,820.00	18,012,294.33	0.347	18,012,290.00
	2. สาขาบ้านโป่ง	59,610,469.33	0.169	59,610,470.00	36,362,287.67	0.137	36,362,290.00	29,495,801.67	0.090	29,495,800.00	9,222,689.00	0.178	9,222,690.00
	3. สาขาปากท่อ	20,470,767.67	0.058	20,470,770.00	10,722,579.67	0.040	10,722,580.00	9,942,183.33	0.030	9,942,180.00	3,906,562.67	0.075	3,906,560.00
	4. สาขาจอมบึง	15,954,068.33	0.045	15,954,070.00	9,683,835.00	0.036	9,683,840.00	12,325,391.33	0.038	12,325,390.00	3,231,596.00	0.062	3,231,600.00
	5. สาขาโพธาราม	58,982,562.00	0.168	58,982,560.00	35,737,700.33	0.135	35,737,700.00	27,439,573.33	0.084	27,439,570.00	10,079,602.33	0.194	10,079,600.00
	6. สาขาสวนผึ้ง	5,194,332.33	0.015	5,194,330.00	2,843,649.33	0.011	2,843,650.00	2,973,640.67	0.009	2,973,640.00	819,737.67	0.016	819,740.00
	7. อำเภอวัดเพลง	851.67	0.000	850.00	433.33	0.000	430.00	-	-	-	88.33	0.000	90.00
	8. อำเภอดำเนินสะดวก	68,971.00	0.000	68,970.00	41,234.67	0.000	41,230.00	10,361.33	0.000	10,360.00	11,498.67	0.000	11,500.00
	9. อำเภอบางแพ	144,742.00	0.000	144,740.00	89,096.67	0.000	89,100.00	73,487.67	0.000	73,490.00	24,757.33	0.000	24,760.00
	10. อำเภอบ้านคา	1,355,556.00	0.004	1,355,560.00	803,168.00	0.003	803,170.00	1,095,299.33	0.003	1,095,300.00	331,867.67	0.006	331,870.00
	รวม	**278,052,063.67**	**0.791**	**278,052,060.00**	**168,834,093.33**	**0.636**	**168,834,100.00**	**139,340,557.00**	**0.425**	**139,340,550.00**	**45,640,694.00**	**0.880**	**45,640,700.00**
52	1. จังหวัดลพบุรี	65,468,417.00	0.186	65,468,420.00	38,403,749.33	0.145	38,403,750.00	27,492,626.67	0.084	27,492,630.00	9,842,093.00	0.190	9,842,090.00
	2. สาขาโคกสำโรง	23,280,153.33	0.066	23,280,150.00	11,537,314.67	0.043	11,537,310.00	7,943,202.00	0.024	7,943,200.00	4,141,765.00	0.080	4,141,770.00
	3. สาขาชัยบาดาล	17,318,492.33	0.049	17,318,490.00	9,795,944.00	0.037	9,795,940.00	7,486,199.00	0.023	7,486,200.00	2,822,798.33	0.054	2,822,800.00
	4. สาขาบ้านหมี่	10,140,717.33	0.029	10,140,720.00	4,656,756.00	0.018	4,656,760.00	2,640,747.33	0.008	2,640,750.00	2,135,531.67	0.041	2,135,530.00
	5. สาขาพัฒนานิคม	22,301,360.00	0.063	22,301,360.00	11,338,216.00	0.043	11,338,220.00	13,787,209.67	0.042	13,787,210.00	3,042,273.00	0.059	3,042,270.00
	6. อำเภอท่าวุ้ง	111,419.67	0.000	111,420.00	41,349.00	0.000	41,350.00	30,637.67	0.000	30,640.00	13,285.67	0.000	13,290.00
	7. อำเภอท่าหลวง	263,742.00	0.001	263,740.00	187,624.33	0.001	187,620.00	51,017.00	0.000	51,020.00	67,525.33	0.001	67,530.00
	8. อำเภอสระโบสถ์	274,688.00	0.001	274,690.00	177,028.33	0.001	177,030.00	62,014.33	0.000	62,010.00	43,843.67	0.001	43,840.00
	9. อำเภอโคกเจริญ	94,114.67	0.000	94,110.00	19,535.67	0.000	19,540.00	21,183.00	0.000	21,180.00	13,178.00	0.000	13,180.00
	10. อำเภอลำสนธิ	54,868.00	0.000	54,870.00	14,368.67	0.000	14,370.00	15,194.00	0.000	15,190.00	6,790.00	0.000	6,790.00
	11. อำเภอหนองม่วง	2,593,774.00	0.007	2,593,770.00	928,037.33	0.003	928,040.00	968,874.00	0.003	968,870.00	412,336.33	0.008	412,340.00
	รวม	**141,901,746.33**	**0.403**	**141,901,740.00**	**77,099,923.33**	**0.290**	**77,099,930.00**	**60,498,904.67**	**0.185**	**60,498,900.00**	**22,541,420.00**	**0.435**	**22,541,430.00**
53	1. จังหวัดลำปาง	91,670,873.00	0.261	91,670,870.00	54,812,827.33	0.206	54,812,830.00	41,509,157.00	0.127	41,509,160.00	12,379,735.00	0.239	12,379,740.00
	2. สาขาแม่ทะ	8,106,813.33	0.023	8,106,810.00	4,285,266.33	0.016	4,285,270.00	1,883,617.00	0.006	1,883,620.00	1,525,659.33	0.029	1,525,660.00
	3. สาขาเสริมงาม	2,392,008.00	0.007	2,392,010.00	1,402,086.00	0.005	1,402,090.00	361,073.33	0.001	361,070.00	618,543.67	0.012	618,540.00

	รายชื่อสำนักงาน	รายได้จาก ค่าธรรมเนียม 59 - 61 (บาท)	คิดเป็น %	รายได้จาก ค่าธรรมเนียม 62 (บาท)	รายได้จาก ภาษีเงินได้ ฯ 59 - 61 (บาท)	คิดเป็น %	รายได้จาก ภาษีเงินได้ฯ 62 (บาท)	รายได้จาก ภาษี ธก. 59 - 61 (บาท)	คิดเป็น %	รายได้จาก ภาษี ธก. 62 (บาท)	รายได้จาก อากรแสตมป์ 59 - 61 (บาท)	คิดเป็น %	รายได้จาก อากรแสตมป์ 62 (บาท)
	4. สาขาห้างฉัตร	12,977,444.00	0.037	12,977,440.00	7,454,855.33	0.028	7,454,860.00	4,023,603.00	0.012	4,023,600.00	2,329,773.67	0.045	2,329,770.00
	5. สาขาเถิน	8,843,927.67	0.025	8,843,930.00	5,051,292.00	0.019	5,051,290.00	2,491,966.00	0.008	2,491,970.00	1,652,500.67	0.032	1,652,500.00
	6. สาขาแจ้ห่ม	4,931,247.00	0.014	4,931,250.00	1,963,845.67	0.007	1,963,850.00	951,685.67	0.003	951,690.00	870,743.67	0.017	870,740.00
	7. สาขาสบปราบ	2,951,742.00	0.008	2,951,740.00	1,201,802.67	0.005	1,201,800.00	420,216.00	0.001	420,220.00	825,618.67	0.016	825,620.00
	8. สาขางาว	4,736,072.67	0.013	4,736,070.00	2,253,274.67	0.008	2,253,270.00	1,198,422.33	0.004	1,198,420.00	812,515.33	0.016	812,520.00
	9. สาขาแม่พริก	1,689,380.33	0.005	1,689,380.00	1,043,920.33	0.004	1,043,920.00	371,532.33	0.001	371,530.00	396,111.00	0.008	396,110.00
	10. สาขาวังเหนือ	4,121,094.67	0.012	4,121,090.00	1,369,107.00	0.005	1,369,110.00	573,594.67	0.002	573,590.00	615,237.33	0.012	615,240.00
	11. สาขาเกาะคา	15,961,601.67	0.045	15,961,600.00	10,678,196.33	0.040	10,678,200.00	4,524,594.33	0.014	4,524,590.00	3,028,892.00	0.058	3,028,890.00
	12. อำเภอแม่เมาะ	158,580.67	0.000	158,580.00	73,092.67	0.000	73,090.00	330.00	0.000	330.00	41,833.33	0.001	41,830.00
	13. อำเภอเมืองปาน	146,778.00	0.000	146,780.00	86,031.33	0.000	86,030.00	94,828.00	0.000	94,830.00	29,530.67	0.001	29,530.00
	รวม	**158,687,563.00**	**0.451**	**158,687,550.00**	**91,675,597.67**	**0.345**	**91,675,610.00**	**58,404,619.67**	**0.178**	**58,404,620.00**	**25,126,694.33**	**0.485**	**25,126,690.00**
54	1. จังหวัดลำพูน	89,792,080.33	0.255	89,792,080.00	58,634,393.00	0.221	58,634,390.00	45,073,538.33	0.138	45,073,540.00	12,218,074.33	0.236	12,218,070.00
	2. สาขาป่าซาง	20,438,765.33	0.058	20,438,770.00	12,387,355.00	0.047	12,387,360.00	8,167,897.67	0.025	8,167,900.00	3,111,164.67	0.060	3,111,160.00
	3. สาขาบ้านโฮ่ง	9,737,600.67	0.028	9,737,600.00	5,412,038.67	0.020	5,412,040.00	3,478,562.00	0.011	3,478,560.00	1,471,583.00	0.028	1,471,580.00
	4. สาขาลี้	5,758,084.67	0.016	5,758,080.00	3,029,817.00	0.011	3,029,820.00	1,514,390.00	0.005	1,514,390.00	1,014,485.67	0.020	1,014,490.00
	5. สาขาแม่ทา	7,789,285.67	0.022	7,789,290.00	4,671,575.33	0.018	4,671,580.00	2,383,247.00	0.007	2,383,250.00	1,151,176.00	0.022	1,151,180.00
	6. ส่วนแยกบ้านธิ	5,813,876.33	0.017	5,813,880.00	3,077,210.00	0.012	3,077,210.00	1,892,184.00	0.006	1,892,180.00	1,124,436.33	0.022	1,124,440.00
	7. อำเภอทุ่งหัวช้าง	89,345.67	0.000	89,350.00	70,610.00	0.000	70,610.00	16,349.00	0.000	16,350.00	21,197.67	0.000	21,200.00
	รวม	**139,419,038.67**	**0.396**	**139,419,050.00**	**87,282,999.00**	**0.329**	**87,283,010.00**	**62,526,168.00**	**0.191**	**62,526,170.00**	**20,112,117.67**	**0.388**	**20,112,120.00**
55	1. จังหวัดเลย	46,530,570.33	0.132	46,530,570.00	22,624,091.67	0.085	22,624,090.00	14,114,174.33	0.043	14,114,170.00	7,739,737.00	0.149	7,739,740.00
	2. สาขาเชียงคาน	13,252,904.33	0.038	13,252,900.00	6,431,581.00	0.024	6,431,580.00	3,463,340.00	0.011	3,463,340.00	2,954,072.00	0.057	2,954,070.00
	3. สาขาวังสะพุง	28,236,114.00	0.080	28,236,110.00	15,101,563.67	0.057	15,101,560.00	9,928,496.67	0.030	9,928,500.00	5,639,441.33	0.109	5,639,440.00
	4. สาขาภูกระดึง	6,590,481.00	0.019	6,590,480.00	3,173,130.67	0.012	3,173,130.00	2,238,377.33	0.007	2,238,380.00	1,429,491.00	0.028	1,429,490.00
	5. สาขาด่านซ้าย	7,752,138.33	0.022	7,752,140.00	3,496,750.67	0.013	3,496,750.00	2,878,852.67	0.009	2,878,850.00	1,378,933.33	0.027	1,378,930.00
	6. อำเภอนาด้วง	531,237.33	0.002	531,240.00	241,752.67	0.001	241,750.00	626,205.00	0.002	626,200.00	98,384.67	0.002	98,380.00
	7. อำเภอปากชม	623,153.33	0.002	623,150.00	213,442.00	0.001	213,440.00	91,967.33	0.000	91,970.00	94,486.00	0.002	94,490.00
	8. อำเภอนาแห้ว	39,359.00	0.000	39,360.00	36,097.00	0.000	36,100.00	-	-	-	14,177.33	0.000	14,180.00
	9. อำเภอภูเรือ	474,473.00	0.001	474,470.00	265,715.67	0.001	265,720.00	224,227.67	0.001	224,230.00	80,958.33	0.002	80,960.00
	10. อำเภอท่าลี่	457,826.33	0.001	457,830.00	223,644.67	0.001	223,640.00	99,227.00	0.000	99,230.00	95,764.67	0.002	95,760.00
	11. อำเภอภูหลวง	82,213.00	0.000	82,210.00	47,206.67	0.000	47,210.00	42,267.67	0.000	42,270.00	24,989.00	0.000	24,990.00
	12. อำเภอผาขาว	897,889.33	0.003	897,890.00	482,499.00	0.002	482,500.00	246,451.00	0.001	246,450.00	186,278.67	0.004	186,280.00

	รายชื่อสำนักงาน	รายได้จาก ค่าธรรมเนียม 59 - 61 (บาท)	คิดเป็น %	รายได้จาก ค่าธรรมเนียม 62 (บาท)	รายได้จาก ภาษีเงินได้ ฯ 59 - 61 (บาท)	คิดเป็น %	รายได้จาก ภาษีเงินได้ฯ 62 (บาท)	รายได้จาก ภาษี ธก. 59 - 61 (บาท)	คิดเป็น %	รายได้จาก ภาษี ธก. 62 (บาท)	รายได้จาก อากรแสตมป์ 59 - 61 (บาท)	คิดเป็น %	รายได้จาก อากรแสตมป์ 62 (บาท)
	13. อำเภอเอราวัณ	184,669.00	0.001	184,670.00	185,928.67	0.001	185,930.00	25,009.33	0.000	25,010.00	37,840.33	0.001	37,840.00
	14. อำเภอหนองหิน	251,293.00	0.001	251,290.00	169,549.33	0.001	169,550.00	127,841.00	0.000	127,840.00	67,033.33	0.001	67,030.00
	รวม	**105,904,321.33**	**0.301**	**105,904,310.00**	**52,692,953.33**	**0.198**	**52,692,950.00**	**34,106,437.00**	**0.104**	**34,106,440.00**	**19,841,587.00**	**0.383**	**19,841,580.00**
56	1. จังหวัดศรีสะเกษ	49,171,597.67	0.140	49,171,600.00	19,095,200.00	0.072	19,095,200.00	17,200,779.00	0.053	17,200,780.00	8,341,501.67	0.161	8,341,500.00
	2. สาขาราษีไศล	10,696,753.67	0.030	10,696,750.00	3,148,908.33	0.012	3,148,910.00	2,195,545.67	0.007	2,195,550.00	2,330,634.00	0.045	2,330,630.00
	3. สาขาอุทุมพรพิสัย	16,824,627.67	0.048	16,824,630.00	6,105,646.67	0.023	6,105,650.00	4,166,882.33	0.013	4,166,880.00	3,505,006.33	0.068	3,505,010.00
	4. สาขาปรางค์กู่	4,946,870.33	0.014	4,946,870.00	1,533,845.67	0.006	1,533,850.00	1,370,738.33	0.004	1,370,740.00	1,166,037.00	0.022	1,166,040.00
	5. สาขากันทรลักษ์	18,545,549.33	0.053	18,545,550.00	6,845,966.00	0.026	6,845,970.00	7,816,057.00	0.024	7,816,060.00	3,529,748.33	0.068	3,529,750.00
	6. สาขาขุขันธ์	11,873,701.33	0.034	11,873,700.00	3,818,397.00	0.014	3,818,400.00	3,081,100.00	0.009	3,081,100.00	2,601,061.00	0.050	2,601,060.00
	7. สาขากันทรารมย์	16,271,717.00	0.046	16,271,720.00	5,202,229.00	0.020	5,202,230.00	3,974,451.67	0.012	3,974,450.00	3,658,772.00	0.071	3,658,770.00
	8. สาขาขุนหาญ	9,954,293.33	0.028	9,954,290.00	3,413,194.00	0.013	3,413,190.00	2,713,830.33	0.008	2,713,830.00	1,997,318.67	0.039	1,997,320.00
	9. อำเภอยางชุมน้อย	388,172.67	0.001	388,170.00	124,703.33	0.000	124,700.00	87,049.00	0.000	87,050.00	80,632.00	0.002	80,630.00
	10. อำเภอไพรบึง	215,098.00	0.001	215,100.00	97,814.00	0.000	97,810.00	7,217.00	0.000	7,220.00	68,752.67	0.001	68,750.00
	11. อำเภอห้วยทับทัน	251,442.67	0.001	251,440.00	180,278.00	0.001	180,280.00	19,617.67	0.000	19,620.00	53,823.00	0.001	53,820.00
	12. อำเภอโนนคูณ	46,398.00	0.000	46,400.00	21,845.33	0.000	21,850.00	14,475.00	0.000	14,470.00	8,668.33	0.000	8,670.00
	13. อำเภอศรีรัตนะ	171,466.33	0.000	171,470.00	57,223.33	0.000	57,220.00	19,143.33	0.000	19,140.00	53,936.00	0.001	53,940.00
	14. อำเภอน้ำเกลี้ยง	223,114.33	0.001	223,110.00	111,789.00	0.000	111,790.00	70,939.33	0.000	70,940.00	43,935.67	0.001	43,940.00
	15. อำเภอวังหิน	327,159.00	0.001	327,160.00	152,345.00	0.001	152,350.00	90,637.33	0.000	90,640.00	84,158.00	0.002	84,160.00
	รวม	**139,907,961.33**	**0.398**	**139,907,960.00**	**49,909,384.67**	**0.188**	**49,909,400.00**	**42,828,463.00**	**0.131**	**42,828,470.00**	**27,523,984.67**	**0.531**	**27,523,990.00**
57	1. จังหวัดสกลนคร	69,657,620.33	0.198	69,657,620.00	32,998,818.33	0.124	32,998,820.00	26,983,264.67	0.082	26,983,260.00	10,769,403.00	0.208	10,769,400.00
	2. สาขาพังโคน	11,568,962.00	0.033	11,568,960.00	6,341,575.67	0.024	6,341,580.00	5,589,809.33	0.017	5,589,810.00	2,010,748.00	0.039	2,010,750.00
	3. สาขาวานรนิวาส	18,493,871.33	0.053	18,493,870.00	10,024,569.33	0.038	10,024,570.00	5,604,913.33	0.017	5,604,910.00	3,883,735.67	0.075	3,883,740.00
	4. สาขาอากาศอำนวย	8,845,140.67	0.025	8,845,140.00	4,694,588.67	0.018	4,694,590.00	1,638,741.33	0.005	1,638,740.00	1,817,074.67	0.035	1,817,070.00
	5. สาขาสว่างแดนดิน	31,099,996.00	0.088	31,100,000.00	15,764,157.00	0.059	15,764,160.00	7,754,995.00	0.024	7,754,990.00	6,084,459.33	0.117	6,084,460.00
	6. สาขาพรรณานิคม	10,104,202.00	0.029	10,104,200.00	6,089,589.33	0.023	6,089,590.00	2,157,910.00	0.007	2,157,910.00	2,088,284.00	0.040	2,088,280.00
	7. สาขาวาริชภูมิ	6,353,920.67	0.018	6,353,920.00	3,254,261.33	0.012	3,254,260.00	1,261,785.33	0.004	1,261,790.00	1,327,849.33	0.026	1,327,850.00
	8. ส่วนแยกบ้านม่วง	6,166,296.67	0.018	6,166,300.00	3,284,719.33	0.012	3,284,720.00	1,530,664.00	0.005	1,530,660.00	1,393,127.67	0.027	1,393,130.00
	9. ส่วนแยกกุสุมาลย์	5,933,794.00	0.017	5,933,790.00	2,791,626.33	0.011	2,791,630.00	2,262,933.33	0.007	2,262,930.00	1,452,510.00	0.028	1,452,510.00
	10. อำเภอนิคมน้ำอูน	85,835.00	0.000	85,840.00	30,486.33	0.000	30,490.00	31,087.00	0.000	31,090.00	23,593.33	0.000	23,590.00
	11. อำเภอกุดบาก	286,153.33	0.001	286,150.00	112,036.33	0.000	112,040.00	171,358.33	0.001	171,360.00	32,070.33	0.001	32,070.00
	12. อำเภอคำตากล้า	426,755.67	0.001	426,760.00	200,489.67	0.001	200,490.00	37,494.00	0.000	37,490.00	79,132.67	0.002	79,130.00

	รายชื่อสำนักงาน	รายได้จาก ค่าธรรมเนียม 59 - 61 (บาท)	คิดเป็น %	รายได้จาก ค่าธรรมเนียม 62 (บาท)	รายได้จาก ภาษีเงินได้ ฯ 59 - 61 (บาท)	คิดเป็น %	รายได้จาก ภาษีเงินได้ฯ 62 (บาท)	รายได้จาก ภาษี ธก. 59 - 61 (บาท)	คิดเป็น %	รายได้จาก ภาษี ธก. 62 (บาท)	รายได้จาก อากรแสตมป์ 59 - 61 (บาท)	คิดเป็น %	รายได้จาก อากรแสตมป์ 62 (บาท)
	13. อำเภอส่องดาว	529,762.67	0.002	529,760.00	272,727.67	0.001	272,730.00	91,119.67	0.000	91,120.00	89,435.00	0.002	89,440.00
	14. อำเภอเต่างอย	173,724.33	0.000	173,720.00	55,244.67	0.000	55,240.00	20,666.33	0.000	20,670.00	40,167.67	0.001	40,170.00
	15. อำเภอโคกศรีสุพรรณ	125,907.00	0.000	125,910.00	50,064.33	0.000	50,060.00	27,236.00	0.000	27,240.00	31,858.00	0.001	31,860.00
	16. อำเภอเจริญศิลป์	491,355.00	0.001	491,360.00	333,509.33	0.001	333,510.00	65,897.67	0.000	65,900.00	89,761.67	0.002	89,760.00
	17. อำเภอโพนนาแก้ว	249,047.00	0.001	249,050.00	111,004.67	0.000	111,000.00	74,179.67	0.000	74,180.00	46,132.67	0.001	46,130.00
	18. อำเภอภูพาน	71,305.00	0.000	71,310.00	26,956.33	0.000	26,960.00	15,633.33	0.000	15,630.00	15,557.67	0.000	15,560.00
	รวม	**170,663,648.67**	**0.485**	**170,663,660.00**	**86,436,424.67**	**0.325**	**86,436,440.00**	**55,319,688.33**	**0.169**	**55,319,680.00**	**31,274,900.67**	**0.603**	**31,274,900.00**
58	1. จังหวัดสงขลา	70,037,926.00	0.199	70,037,930.00	36,144,403.67	0.136	36,144,400.00	52,601,328.33	0.161	52,601,330.00	9,852,460.33	0.190	9,852,460.00
	2. สาขาหาดใหญ่	290,968,201.67	0.827	290,968,200.00	159,300,516.00	0.600	159,300,520.00	240,473,131.33	0.734	240,473,130.00	39,197,709.67	0.756	39,197,710.00
	3. สาขาสะเดา	43,447,085.67	0.124	43,447,090.00	22,662,853.00	0.085	22,662,850.00	26,475,871.33	0.081	26,475,870.00	9,580,573.00	0.185	9,580,570.00
	4. สาขาจะนะ	1,147,871.33	0.003	1,147,870.00	1,418,519.00	0.005	1,418,520.00	677,299.67	0.002	677,300.00	6,848,474.00	0.132	6,848,470.00
	5. สาขาระโนด	14,966,322.33	0.043	14,966,320.00	7,112,054.00	0.027	7,112,050.00	6,343,259.67	0.019	6,343,260.00	3,427,316.00	0.066	3,427,320.00
	6. สาขารัตภูมิ	24,224,227.33	0.069	24,224,230.00	12,339,282.00	0.046	12,339,280.00	13,695,940.67	0.042	13,695,940.00	5,539,044.00	0.107	5,539,040.00
	7. สาขาสทิงพระ	9,467,390.67	0.027	9,467,390.00	4,653,431.33	0.018	4,653,430.00	2,726,927.00	0.008	2,726,930.00	2,344,445.33	0.045	2,344,450.00
	8. สาขาเทพา	859,417.33	0.002	859,420.00	1,015,952.00	0.004	1,015,950.00	573,210.67	0.002	573,210.00	4,764,184.33	0.092	4,764,180.00
	9. สาขานาทวี	976,324.00	0.003	976,320.00	535,649.00	0.002	535,650.00	367,702.67	0.001	367,700.00	3,229,657.00	0.062	3,229,660.00
	10. สาขาสิงหนคร	19,891,000.67	0.057	19,891,000.00	12,332,859.00	0.046	12,332,860.00	17,889,913.33	0.055	17,889,910.00	3,722,331.33	0.072	3,722,330.00
	11. ส่วนแยกบางกล่ำ	34,176,107.00	0.097	34,176,110.00	18,453,218.33	0.069	18,453,220.00	17,126,256.67	0.052	17,126,260.00	7,043,746.00	0.136	7,043,750.00
	12. อำเภอสะบ้าย้อย	88,566.33	0.000	88,570.00	180,608.33	0.001	180,610.00	48,364.67	0.000	48,360.00	460,848.33	0.009	460,850.00
	13. อำเภอกระแสสินธุ์	553,764.00	0.002	553,760.00	490,868.67	0.002	490,870.00	210,723.33	0.001	210,720.00	173,785.67	0.003	173,790.00
	14. อำเภอนาหม่อม	812,748.33	0.002	812,750.00	450,800.33	0.002	450,800.00	237,187.33	0.001	237,190.00	263,626.67	0.005	263,630.00
	15. อำเภอควนเนียง	665,551.33	0.002	665,550.00	289,041.00	0.001	289,040.00	132,830.67	0.000	132,830.00	143,324.67	0.003	143,320.00
	16. อำเภอบางกล่ำ	2,969,416.00	0.008	2,969,420.00	1,856,710.67	0.007	1,856,710.00	2,469,693.67	0.008	2,469,690.00	381,379.00	0.007	381,380.00
	17. อำเภอคลองหอยโข่ง	1,118,223.33	0.003	1,118,220.00	755,194.00	0.003	755,190.00	1,001,195.33	0.003	1,001,200.00	267,865.33	0.005	267,870.00
	รวม	**516,370,143.33**	**1.468**	**516,370,150.00**	**279,991,960.33**	**1.054**	**279,991,950.00**	**383,050,836.33**	**1.169**	**383,050,830.00**	**97,240,770.67**	**1.876**	**97,240,780.00**
59	1. จังหวัดสตูล	1,630,371.00	0.005	1,630,370.00	2,023,053.00	0.008	2,023,050.00	1,000,261.33	0.003	1,000,260.00	8,057,936.67	0.155	8,057,940.00
	2. สาขาละงู	1,065,447.67	0.003	1,065,450.00	1,167,198.67	0.004	1,167,200.00	539,917.00	0.002	539,920.00	4,149,548.67	0.080	4,149,550.00
	3. อำเภอควนโดน	83,251.33	0.000	83,250.00	53,655.33	0.000	53,660.00	26,768.67	0.000	26,770.00	238,621.33	0.005	238,620.00
	4. อำเภอควนกาหลง	27,151.00	0.000	27,150.00	49,996.33	0.000	50,000.00	29,236.00	0.000	29,240.00	224,632.67	0.004	224,630.00
	5. อำเภอทุ่งหว้า	31,737.67	0.000	31,740.00	42,206.67	0.000	42,210.00	25,540.33	0.000	25,540.00	282,484.33	0.005	282,480.00
	6. อำเภอท่าแพ	29,688.33	0.000	29,690.00	72,431.33	0.000	72,430.00	49,445.33	0.000	49,450.00	263,539.00	0.005	263,540.00

	รายชื่อสำนักงาน	รายได้จาก ค่าธรรมเนียม 59 - 61 (บาท)	คิดเป็น %	รายได้จาก ค่าธรรมเนียม 62 (บาท)	รายได้จาก ภาษีเงินได้ ฯ 59 - 61 (บาท)	คิดเป็น %	รายได้จาก ภาษีเงินได้ฯ 62 (บาท)	รายได้จาก ภาษี ธก. 59 - 61 (บาท)	คิดเป็น %	รายได้จาก ภาษี ธก. 62 (บาท)	รายได้จาก อากรแสตมป์ 59 - 61 (บาท)	คิดเป็น %	รายได้จาก อากรแสตมป์ 62 (บาท)
	7. อำเภอมะนัง	17,743.33	0.000	17,740.00	1,338.67	0.000	1,340.00	1,001.67	0.000	1,000.00	10,238.00	0.000	10,240.00
	รวม	**2,885,390.33**	**0.008**	**2,885,390.00**	**3,409,880.00**	**0.013**	**3,409,890.00**	**1,672,170.33**	**0.005**	**1,672,180.00**	**13,227,000.67**	**0.255**	**13,227,000.00**
60	1. จังหวัดสมุทรปราการ	719,380,661.00	2.045	719,380,660.00	546,234,595.00	2.057	546,234,600.00	713,108,341.33	2.177	713,108,330.00	82,139,244.00	1.585	82,139,250.00
	2. สาขาบางพลี	1,216,250,994.67	3.458	1,216,251,000.00	1,248,453,774.00	4.701	1,248,453,780.00	1,488,947,039.67	4.546	1,488,947,020.00	150,085,027.67	2.895	150,085,030.00
	3. สาขาพระประแดง	174,009,747.33	0.495	174,009,750.00	158,899,076.33	0.598	158,899,080.00	187,431,707.00	0.572	187,431,700.00	19,499,864.33	0.376	19,499,860.00
	4. อำเภอพระสมุทรเจดีย์	186,996,882.67	0.532	186,996,880.00	162,350,618.00	0.611	162,350,620.00	194,734,197.67	0.595	194,734,190.00	19,072,496.33	0.368	19,072,500.00
	5. อำเภอบางบ่อ	1,245,122.00	0.004	1,245,120.00	1,634,448.33	0.006	1,634,450.00	429,995.67	0.001	430,000.00	211,300.00	0.004	211,300.00
	รวม	**2,297,883,407.67**	**6.533**	**2,297,883,410.00**	**2,117,572,511.67**	**7.973**	**2,117,572,530.00**	**2,584,651,281.33**	**7.891**	**2,584,651,240.00**	**271,007,932.33**	**5.228**	**271,007,940.00**
61	1. จังหวัดสมุทรสงคราม	73,838,688.00	0.210	73,838,690.00	50,615,493.33	0.191	50,615,490.00	34,004,170.33	0.104	34,004,170.00	13,616,133.33	0.263	13,616,130.00
	2. อำเภอบางคณที	14,679.33	0.000	14,680.00	12,561.67	0.000	12,560.00	6,640.33	0.000	6,640.00	5,866.33	0.000	5,870.00
	3. อำเภออัมพวา	56,320.33	0.000	56,320.00	37,088.67	0.000	37,090.00	30,921.00	0.000	30,920.00	14,855.33	0.000	14,860.00
	รวม	**73,909,687.67**	**0.210**	**73,909,690.00**	**50,665,143.67**	**0.191**	**50,665,140.00**	**34,041,731.67**	**0.104**	**34,041,730.00**	**13,636,855.00**	**0.263**	**13,636,860.00**
62	1. จังหวัดสมุทรสาคร	465,155,555.33	1.322	465,155,560.00	378,177,170.00	1.424	378,177,170.00	462,187,036.67	1.411	462,187,030.00	52,560,712.33	1.014	52,560,710.00
	2. สาขากระทุ่มแบน	231,784,197.33	0.659	231,784,200.00	197,104,559.33	0.742	197,104,560.00	158,081,951.00	0.483	158,081,950.00	30,289,059.67	0.584	30,289,060.00
	3. สาขาบ้านแพ้ว	35,052,861.33	0.100	35,052,860.00	25,287,319.33	0.095	25,287,320.00	16,229,721.67	0.050	16,229,720.00	7,628,258.67	0.147	7,628,260.00
	รวม	**731,992,614.00**	**2.081**	**731,992,620.00**	**600,569,048.67**	**2.261**	**600,569,050.00**	**636,498,709.33**	**1.943**	**636,498,700.00**	**90,478,030.67**	**1.745**	**90,478,030.00**
63	1. จังหวัดสระแก้ว	42,462,598.00	0.121	42,462,600.00	26,247,513.00	0.099	26,247,510.00	24,151,794.00	0.074	24,151,790.00	7,245,665.33	0.140	7,245,670.00
	2. สาขาอรัญประเทศ	39,449,423.00	0.112	39,449,420.00	16,674,036.33	0.063	16,674,040.00	35,820,001.67	0.109	35,820,000.00	9,878,831.67	0.191	9,878,830.00
	3. อำเภอคลองหาด	10,404.67	0.000	10,400.00	12,522.67	0.000	12,520.00	-	-	-	2,506.33	0.000	2,510.00
	4. อำเภอตาพระยา	430,275.00	0.001	430,280.00	129,526.00	0.000	129,530.00	159,131.67	0.000	159,130.00	62,510.33	0.001	62,510.00
	5. อำเภอวังน้ำเย็น	64,836.33	0.000	64,840.00	70,880.67	0.000	70,880.00	-	-	-	17,773.67	0.000	17,770.00
	6. อำเภอวัฒนานคร	2,854,425.33	0.008	2,854,430.00	2,164,207.00	0.008	2,164,210.00	2,137,099.67	0.007	2,137,100.00	681,010.00	0.013	681,010.00
	7. อำเภอโคกสูง	912,380.00	0.003	912,380.00	574,549.00	0.002	574,550.00	439,856.00	0.001	439,860.00	215,268.67	0.004	215,270.00
	8. อำเภอวังสมบูรณ์	11,338.00	0.000	11,340.00	2,477.00	0.000	2,480.00	-	-	-	36.67	0.000	40.00
	รวม	**86,195,680.33**	**0.245**	**86,195,690.00**	**45,875,711.67**	**0.173**	**45,875,720.00**	**62,707,883.00**	**0.191**	**62,707,880.00**	**18,103,602.67**	**0.349**	**18,103,610.00**
64	1. จังหวัดสระบุรี	90,878,946.00	0.258	90,878,950.00	62,454,340.67	0.235	62,454,340.00	58,852,880.33	0.180	58,852,880.00	13,353,051.00	0.258	13,353,050.00
	2. สาขาแก่งคอย	65,317,277.67	0.186	65,317,280.00	39,920,473.33	0.150	39,920,470.00	41,273,152.67	0.126	41,273,150.00	10,468,132.33	0.202	10,468,130.00
	3. สาขาหนองแค	73,465,511.00	0.209	73,465,510.00	54,472,708.67	0.205	54,472,710.00	62,423,575.67	0.191	62,423,570.00	10,296,883.67	0.199	10,296,880.00
	4. สาขาพระพุทธบาท	28,608,658.00	0.081	28,608,660.00	17,134,299.67	0.065	17,134,300.00	13,852,459.00	0.042	13,852,460.00	4,666,558.67	0.090	4,666,560.00
	5. อำเภอวิหารแดง	359,437.67	0.001	359,440.00	306,511.00	0.001	306,510.00	35,377.33	0.000	35,380.00	66,768.67	0.001	66,770.00
	6. อำเภอหนองแซง	871.00	0.000	870.00	2,181.00	0.000	2,180.00	-	-	-	1,327.33	0.000	1,330.00

	รายชื่อสำนักงาน	รายได้จาก ค่าธรรมเนียม 59 - 61 (บาท)	คิดเป็น %	รายได้จาก ค่าธรรมเนียม 62 (บาท)	รายได้จาก ภาษีเงินได้ ฯ 59 - 61 (บาท)	คิดเป็น %	รายได้จาก ภาษีเงินได้ฯ 62 (บาท)	รายได้จาก ภาษี ธก. 59 - 61 (บาท)	คิดเป็น %	รายได้จาก ภาษี ธก. 62 (บาท)	รายได้จาก อากรแสตมป์ 59 - 61 (บาท)	คิดเป็น %	รายได้จาก อากรแสตมป์ 62 (บาท)
	7. อำเภอบ้านหมอ	166,002.33	0.000	166,000.00	101,500.00	0.000	101,500.00	190,724.00	0.001	190,720.00	11,536.67	0.000	11,540.00
	8. อำเภอดอนพุด	11,650.67	0.000	11,650.00	-	-	-	-	-	-	1,347.33	0.000	1,350.00
	9. อำเภอหนองโดน	81,512.67	0.000	81,510.00	11,446.67	0.000	11,450.00	3,740.00	0.000	3,740.00	1,423.00	0.000	1,420.00
	10. อำเภอเสาไห้	62,300.00	0.000	62,300.00	82,785.67	0.000	82,790.00	2,152.00	0.000	2,150.00	23,142.00	0.000	23,140.00
	11. อำเภอมวกเหล็ก	1,501,237.67	0.004	1,501,240.00	1,690,911.00	0.006	1,690,910.00	568,465.67	0.002	568,470.00	235,857.67	0.005	235,860.00
	12. อำเภอวังม่วง	507,949.67	0.001	507,950.00	649,674.33	0.002	649,670.00	168,302.33	0.001	168,300.00	111,259.33	0.002	111,260.00
	รวม	**260,961,354.33**	**0.742**	**260,961,360.00**	**176,826,832.00**	**0.666**	**176,826,830.00**	**177,370,829.00**	**0.542**	**177,370,820.00**	**39,237,287.67**	**0.757**	**39,237,290.00**
65	1. จังหวัดสิงห์บุรี	42,208,185.67	0.120	42,208,190.00	17,866,851.67	0.067	17,866,850.00	16,958,935.00	0.052	16,958,930.00	7,273,002.67	0.140	7,273,000.00
	2. อำเภอบางระจัน	63,246.00	0.000	63,250.00	14,195.33	0.000	14,200.00	-	-	-	10,889.00	0.000	10,890.00
	3. อำเภอค่ายบางระจัน	95,970.00	0.000	95,970.00	19,280.00	0.000	19,280.00	-	-	-	21,852.00	0.000	21,850.00
	4. อำเภอพรหมบุรี	87,104.67	0.000	87,100.00	64,130.67	0.000	64,130.00	6,809.00	0.000	6,810.00	20,294.00	0.000	20,290.00
	5. อำเภอท่าช้าง	14,649.00	0.000	14,650.00	6,531.67	0.000	6,530.00	-	-	-	10,566.33	0.000	10,570.00
	6. อำเภออินทร์บุรี	199,081.33	0.001	199,080.00	77,969.00	0.000	77,970.00	35,774.67	0.000	35,770.00	54,499.33	0.001	54,500.00
	รวม	**42,668,236.67**	**0.121**	**42,668,240.00**	**18,048,958.33**	**0.068**	**18,048,960.00**	**17,001,518.67**	**0.052**	**17,001,510.00**	**7,391,103.33**	**0.143**	**7,391,100.00**
66	1. จังหวัดสุโขทัย	28,429,339.33	0.081	28,429,340.00	12,666,241.33	0.048	12,666,240.00	9,442,453.33	0.029	9,442,450.00	4,527,717.33	0.087	4,527,720.00
	2. สาขาสวรรคโลก	17,757,440.33	0.050	17,757,440.00	14,118,115.00	0.053	14,118,120.00	5,216,171.00	0.016	5,216,170.00	3,420,826.33	0.066	3,420,830.00
	3. สาขาศรีสัชนาลัย	9,958,217.67	0.028	9,958,220.00	3,629,021.33	0.014	3,629,020.00	1,958,115.00	0.006	1,958,110.00	1,593,921.67	0.031	1,593,920.00
	4. สาขาศรีสำโรง	8,238,442.33	0.023	8,238,440.00	3,506,158.33	0.013	3,506,160.00	1,601,353.33	0.005	1,601,350.00	1,471,248.33	0.028	1,471,250.00
	5. สาขากงไกรลาศ	7,669,502.00	0.022	7,669,500.00	2,783,161.67	0.010	2,783,160.00	2,309,139.67	0.007	2,309,140.00	1,540,535.00	0.030	1,540,540.00
	6. อำเภอบ้านด่านลานหอย	313,071.33	0.001	313,070.00	167,402.67	0.001	167,400.00	75,528.33	0.000	75,530.00	67,002.67	0.001	67,000.00
	7. อำเภอคีรีมาศ	696,817.67	0.002	696,820.00	206,632.33	0.001	206,630.00	89,753.33	0.000	89,750.00	154,378.33	0.003	154,380.00
	8. อำเภอศรีนคร	923,307.67	0.003	923,310.00	544,318.33	0.002	544,320.00	243,871.33	0.001	243,870.00	288,085.00	0.006	288,090.00
	9. อำเภอทุ่งเสลี่ยม	4,154,066.67	0.012	4,154,070.00	2,050,454.67	0.008	2,050,450.00	1,033,643.00	0.003	1,033,640.00	839,568.00	0.016	839,570.00
	รวม	**78,140,205.00**	**0.222**	**78,140,210.00**	**39,671,505.67**	**0.149**	**39,671,500.00**	**21,970,028.33**	**0.067**	**21,970,010.00**	**13,903,282.67**	**0.268**	**13,903,300.00**
67	1. จังหวัดสุพรรณบุรี	68,349,552.33	0.194	68,349,550.00	40,790,496.33	0.154	40,790,500.00	32,575,316.00	0.099	32,575,320.00	12,512,865.67	0.241	12,512,870.00
	2. สาขาสองพี่น้อง	25,694,256.00	0.073	25,694,260.00	16,132,138.67	0.061	16,132,140.00	7,953,993.67	0.024	7,953,990.00	5,600,694.67	0.108	5,600,690.00
	3. สาขาอู่ทอง	25,380,944.33	0.072	25,380,940.00	15,131,239.00	0.057	15,131,240.00	11,720,259.33	0.036	11,720,260.00	5,224,693.00	0.101	5,224,690.00
	4. สาขาเดิมบางนางบวช	14,838,820.67	0.042	14,838,820.00	7,633,391.67	0.029	7,633,390.00	5,508,437.67	0.017	5,508,440.00	3,404,769.00	0.066	3,404,770.00
	5. สาขาสามชุก	18,994,349.00	0.054	18,994,350.00	9,774,406.67	0.037	9,774,410.00	5,758,795.33	0.018	5,758,800.00	4,370,474.00	0.084	4,370,470.00
	6. สาขาศรีประจันต์	11,658,634.00	0.033	11,658,630.00	6,667,636.33	0.025	6,667,640.00	4,382,469.00	0.013	4,382,470.00	2,485,126.67	0.048	2,485,130.00
	7. สาขาดอนเจดีย์	12,978,747.67	0.037	12,978,750.00	7,527,583.33	0.028	7,527,580.00	4,713,797.00	0.014	4,713,800.00	2,542,263.00	0.049	2,542,260.00

	รายชื่อสำนักงาน	รายได้จาก ค่าธรรมเนียม 59 - 61 (บาท)	คิดเป็น %	รายได้จาก ค่าธรรมเนียม 62 (บาท)	รายได้จาก ภาษีเงินได้ ฯ 59 - 61 (บาท)	คิดเป็น %	รายได้จาก ภาษีเงินได้ฯ 62 (บาท)	รายได้จาก ภาษี ธก. 59 - 61 (บาท)	คิดเป็น %	รายได้จาก ภาษี ธก. 62 (บาท)	รายได้จาก อากรแสตมป์ 59 - 61 (บาท)	คิดเป็น %	รายได้จาก อากรแสตมป์ 62 (บาท)
	8. อำเภอด่านช้าง	26,466.67	0.000	26,470.00	10,878.00	0.000	10,880.00	6,103.67	0.000	6,100.00	6,627.33	0.000	6,630.00
	9. อำเภอบางปลาม้า	91,864.67	0.000	91,860.00	54,745.33	0.000	54,750.00	102,740.00	0.000	102,740.00	10,808.00	0.000	10,810.00
	10. อำเภอหนองหญ้าไซ	637,360.00	0.002	637,360.00	228,929.33	0.001	228,930.00	262,741.67	0.001	262,740.00	134,442.67	0.003	134,440.00
	รวม	**178,650,995.33**	**0.508**	**178,650,990.00**	**103,951,444.67**	**0.391**	**103,951,460.00**	**72,984,653.33**	**0.223**	**72,984,660.00**	**36,292,764.00**	**0.700**	**36,292,760.00**
68	1. จังหวัดสุราษฎร์ธานี	169,225,603.67	0.481	169,225,600.00	97,992,118.33	0.369	97,992,120.00	156,120,580.00	0.477	156,120,580.00	23,331,275.67	0.450	23,331,280.00
	2. สาขาเกาะสมุย	124,548,648.00	0.354	124,548,650.00	79,993,386.33	0.301	79,993,390.00	135,776,555.67	0.415	135,776,550.00	21,784,994.33	0.420	21,785,000.00
	3. สาขาบ้านนาสาร	21,681,474.33	0.062	21,681,470.00	10,369,809.00	0.039	10,369,810.00	8,638,700.00	0.026	8,638,700.00	5,723,387.00	0.110	5,723,390.00
	4. สาขาไชยา	16,962,480.33	0.048	16,962,480.00	7,378,003.67	0.028	7,378,000.00	6,103,948.67	0.019	6,103,950.00	3,688,527.33	0.071	3,688,530.00
	5. สาขาบ้านตาขุน	14,659,165.00	0.042	14,659,170.00	6,701,623.67	0.025	6,701,620.00	5,081,677.33	0.016	5,081,680.00	2,949,811.33	0.057	2,949,810.00
	6. สาขาเวียงสระ	16,201,654.33	0.046	16,201,650.00	9,515,797.00	0.036	9,515,800.00	8,337,374.67	0.025	8,337,370.00	3,460,481.67	0.067	3,460,480.00
	7. สาขากาญจนดิษฐ์	28,427,780.33	0.081	28,427,780.00	14,976,290.67	0.056	14,976,290.00	23,207,779.33	0.071	23,207,780.00	6,241,080.67	0.120	6,241,080.00
	8. สาขาพุนพิน	31,117,529.67	0.088	31,117,530.00	16,319,845.67	0.061	16,319,850.00	20,904,153.00	0.064	20,904,150.00	4,938,465.00	0.095	4,938,470.00
	9. สาขาพระแสง	16,282,495.67	0.046	16,282,500.00	6,935,868.00	0.026	6,935,870.00	5,587,182.67	0.017	5,587,180.00	2,740,291.67	0.053	2,740,290.00
	10. ส่วนแยกเกาะพะงัน	14,386,924.67	0.041	14,386,920.00	7,339,633.67	0.028	7,339,630.00	15,593,923.00	0.048	15,593,920.00	3,348,397.67	0.065	3,348,400.00
	11. ส่วนแยกท่าฉาง	13,874,498.33	0.039	13,874,500.00	6,359,207.33	0.024	6,359,210.00	5,223,014.67	0.016	5,223,010.00	2,515,525.33	0.049	2,515,530.00
	12. ส่วนแยกดอนสัก	8,900,374.33	0.025	8,900,370.00	5,060,867.00	0.019	5,060,870.00	4,913,245.67	0.015	4,913,250.00	1,816,364.00	0.035	1,816,360.00
	13. อำเภอท่าชนะ	2,471,123.00	0.007	2,471,120.00	1,199,160.33	0.005	1,199,160.00	1,236,617.33	0.004	1,236,620.00	655,149.67	0.013	655,150.00
	14. อำเภอคีรีรัฐนิคม	1,839,270.33	0.005	1,839,270.00	653,341.33	0.002	653,340.00	611,370.00	0.002	611,370.00	367,269.67	0.007	367,270.00
	15. อำเภอพนม	2,333,292.67	0.007	2,333,290.00	1,413,795.67	0.005	1,413,800.00	1,780,567.00	0.005	1,780,570.00	499,514.67	0.010	499,510.00
	16. อำเภอบ้านนาเดิม	724,105.33	0.002	724,110.00	416,961.33	0.002	416,960.00	155,577.33	0.000	155,580.00	152,996.00	0.003	153,000.00
	17. อำเภอเคียนซา	277,548.67	0.001	277,550.00	116,441.00	0.000	116,440.00	53,084.00	0.000	53,080.00	68,629.00	0.001	68,630.00
	18. อำเภอชัยบุรี	789,278.67	0.002	789,280.00	468,493.33	0.002	468,490.00	153,625.33	0.000	153,630.00	169,571.00	0.003	169,570.00
	19. อำเภอวิภาวดี	44,544.67	0.000	44,540.00	14,007.00	0.000	14,010.00	2,750.00	0.000	2,750.00	6,496.33	0.000	6,500.00
	รวม	**484,747,792.00**	**1.378**	**484,747,780.00**	**273,224,650.33**	**1.029**	**273,224,660.00**	**399,481,725.67**	**1.220**	**399,481,720.00**	**84,458,228.00**	**1.629**	**84,458,250.00**
69	1. จังหวัดสุรินทร์	66,963,234.33	0.190	66,963,230.00	28,738,912.67	0.108	28,738,910.00	24,310,205.33	0.074	24,310,200.00	10,892,305.67	0.210	10,892,310.00
	2. สาขาท่าตูม	12,927,832.67	0.037	12,927,830.00	4,854,715.33	0.018	4,854,720.00	4,246,028.67	0.013	4,246,030.00	2,926,321.33	0.056	2,926,320.00
	3. สาขาศีขรภูมิ	12,896,480.33	0.037	12,896,480.00	4,283,153.67	0.016	4,283,150.00	3,356,916.00	0.010	3,356,920.00	2,848,214.33	0.055	2,848,210.00
	4. สาขาปราสาท	22,836,468.33	0.065	22,836,470.00	10,241,462.00	0.039	10,241,460.00	6,515,154.33	0.020	6,515,150.00	5,090,819.00	0.098	5,090,820.00
	5. สาขาสังขะ	13,435,285.00	0.038	13,435,290.00	5,148,088.67	0.019	5,148,090.00	3,944,490.00	0.012	3,944,490.00	2,807,493.67	0.054	2,807,490.00
	6. สาขาจอมพระ	6,313,189.00	0.018	6,313,190.00	2,471,698.33	0.009	2,471,700.00	1,296,550.33	0.004	1,296,550.00	1,538,634.33	0.030	1,538,630.00
	7. สาขารัตนบุรี	10,370,558.67	0.029	10,370,560.00	4,105,965.33	0.015	4,105,970.00	2,021,909.33	0.006	2,021,910.00	2,362,066.00	0.046	2,362,070.00

	รายชื่อสำนักงาน	รายได้จาก ค่าธรรมเนียม 59 - 61 (บาท)	คิดเป็น %	รายได้จาก ค่าธรรมเนียม 62 (บาท)	รายได้จาก ภาษีเงินได้ ฯ 59 - 61 (บาท)	คิดเป็น %	รายได้จาก ภาษีเงินได้ฯ 62 (บาท)	รายได้จาก ภาษี ธก. 59 - 61 (บาท)	คิดเป็น %	รายได้จาก ภาษี ธก. 62 (บาท)	รายได้จาก อากรแสตมป์ 59 - 61 (บาท)	คิดเป็น %	รายได้จาก อากรแสตมป์ 62 (บาท)
	8. สาขาชุมพลบุรี	8,073,559.33	0.023	8,073,560.00	3,778,911.67	0.014	3,778,910.00	2,299,254.33	0.007	2,299,250.00	1,679,533.67	0.032	1,679,530.00
	9. ส่วนแยกสำโรงทาบ	4,500,770.00	0.013	4,500,770.00	1,351,868.67	0.005	1,351,870.00	912,092.67	0.003	912,090.00	1,028,183.33	0.020	1,028,180.00
	10. อำเภอกาบเชิง	353,107.67	0.001	353,110.00	112,197.33	0.000	112,200.00	6,600.00	0.000	6,600.00	61,705.33	0.001	61,710.00
	11. อำเภอสนม	207,934.67	0.001	207,930.00	61,642.67	0.000	61,640.00	31,304.67	0.000	31,300.00	48,105.67	0.001	48,110.00
	11. อำเภอลำดวน	247,069.00	0.001	247,070.00	80,523.67	0.000	80,520.00	60,634.00	0.000	60,630.00	43,922.67	0.001	43,920.00
	13. อำเภอบัวเชด	299,141.67	0.001	299,140.00	54,137.33	0.000	54,140.00	31,774.33	0.000	31,770.00	35,053.67	0.001	35,050.00
	14. อำเภอพนมดงรัก	330,124.33	0.001	330,120.00	290,047.67	0.001	290,050.00	64,899.67	0.000	64,900.00	72,831.00	0.001	72,830.00
	รวม	**159,754,755.00**	**0.454**	**159,754,750.00**	**65,573,325.00**	**0.247**	**65,573,330.00**	**49,097,813.67**	**0.150**	**49,097,790.00**	**31,435,189.67**	**0.606**	**31,435,180.00**
70	1. จังหวัดหนองคาย	65,077,738.00	0.185	65,077,740.00	39,694,826.33	0.149	39,694,830.00	28,007,355.33	0.086	28,007,350.00	11,174,909.00	0.216	11,174,910.00
	2. สาขาโพนพิสัย	14,871,903.00	0.042	14,871,900.00	6,372,037.00	0.024	6,372,040.00	4,808,293.33	0.015	4,808,290.00	3,576,973.67	0.069	3,576,970.00
	3. สาขาท่าบ่อ	20,371,064.00	0.058	20,371,060.00	8,814,674.00	0.033	8,814,670.00	6,704,960.33	0.020	6,704,960.00	3,676,460.00	0.071	3,676,460.00
	4. อำเภอศรีเชียงใหม่	563,116.00	0.002	563,120.00	601,009.67	0.002	601,010.00	1,168,729.00	0.004	1,168,730.00	64,958.33	0.001	64,960.00
	5. อำเภอสังคม	326,273.33	0.001	326,270.00	119,608.33	0.000	119,610.00	63,785.67	0.000	63,790.00	76,381.33	0.001	76,380.00
	6. อำเภอรัตนวาปี	97,923.00	0.000	97,920.00	66,936.33	0.000	66,940.00	39,901.33	0.000	39,900.00	26,822.00	0.001	26,820.00
	7. อำเภอเฝ้าไร่	120,088.67	0.000	120,090.00	50,239.33	0.000	50,240.00	4,988.67	0.000	4,990.00	37,848.00	0.001	37,850.00
	8. อำเภอโพธิ์ตาก	54,597.67	0.000	54,600.00	20,682.33	0.000	20,680.00	18,353.67	0.000	18,350.00	10,088.67	0.000	10,090.00
	รวม	**101,482,703.67**	**0.289**	**101,482,700.00**	**55,740,013.33**	**0.210**	**55,740,020.00**	**40,816,367.33**	**0.125**	**40,816,360.00**	**18,644,441.00**	**0.360**	**18,644,440.00**
71	1. จังหวัดหนองบัวลำภู	46,567,589.00	0.132	46,567,590.00	19,811,325.00	0.075	19,811,330.00	12,939,741.00	0.040	12,939,740.00	8,302,499.33	0.160	8,302,500.00
	2. สาขาศรีบุญเรือง	15,825,759.33	0.045	15,825,760.00	6,614,259.33	0.025	6,614,260.00	4,646,567.00	0.014	4,646,570.00	2,802,577.00	0.054	2,802,580.00
	3. อำเภอโนนสัง	546,710.00	0.002	546,710.00	259,601.00	0.001	259,600.00	89,723.33	0.000	89,720.00	112,907.00	0.002	112,910.00
	4. อำเภอนากลาง	668,309.67	0.002	668,310.00	428,819.67	0.002	428,820.00	486,636.00	0.001	486,640.00	107,354.67	0.002	107,350.00
	5. อำเภอสุวรรณคูหา	207,762.00	0.001	207,760.00	136,517.00	0.001	136,520.00	52,508.67	0.000	52,510.00	56,587.33	0.001	56,590.00
	6. อำเภอนาวัง	334,407.67	0.001	334,410.00	286,692.00	0.001	286,690.00	181,521.33	0.001	181,520.00	55,075.00	0.001	55,080.00
	รวม	**64,150,537.67**	**0.182**	**64,150,540.00**	**27,537,214.00**	**0.104**	**27,537,220.00**	**18,396,697.33**	**0.056**	**18,396,700.00**	**11,437,000.33**	**0.221**	**11,437,010.00**
72	1. จังหวัดอ่างทอง	52,963,812.67	0.151	52,963,810.00	31,023,236.00	0.117	31,023,240.00	24,928,797.33	0.076	24,928,800.00	10,283,167.67	0.198	10,283,170.00
	2. อำเภอป่าโมก	29,872.67	0.000	29,870.00	46,072.33	0.000	46,070.00	1,719.33	0.000	1,720.00	11,305.67	0.000	11,310.00
	3. อำเภอโพธิ์ทอง	93,738.33	0.000	93,740.00	25,798.33	0.000	25,800.00	-	-	-	15,892.33	0.000	15,890.00
	4. อำเภอแสวงหา	78,563.33	0.000	78,560.00	66,035.33	0.000	66,040.00	-	-	-	20,655.00	0.000	20,660.00
	5. อำเภอวิเศษชัยชาญ	9,964.67	0.000	9,960.00	8,240.00	0.000	8,240.00	-	-	-	3,683.67	0.000	3,680.00
	6. อำเภอสามโก้	14,573.33	0.000	14,570.00	5,313.67	0.000	5,310.00	17,670.33	0.000	17,670.00	2,681.33	0.000	2,680.00
	7. อำเภอไชโย	488,783.67	0.001	488,780.00	400,357.67	0.002	400,360.00	1,276,924.00	0.004	1,276,920.00	3,815.67	0.000	3,820.00

	รายชื่อสำนักงาน	รายได้จาก ค่าธรรมเนียม 59 - 61 (บาท)	คิดเป็น %	รายได้จาก ค่าธรรมเนียม 62 (บาท)	รายได้จาก ภาษีเงินได้ ฯ 59 - 61 (บาท)	คิดเป็น %	รายได้จาก ภาษีเงินได้ฯ 62 (บาท)	รายได้จาก ภาษี ธก. 59 - 61 (บาท)	คิดเป็น %	รายได้จาก ภาษี ธก. 62 (บาท)	รายได้จาก อากรแสตมป์ 59 - 61 (บาท)	คิดเป็น %	รายได้จาก อากรแสตมป์ 62 (บาท)
	รวม	**53,679,308.67**	**0.153**	**53,679,290.00**	**31,575,053.33**	**0.119**	**31,575,060.00**	**26,225,111.00**	**0.080**	**26,225,110.00**	**10,341,201.33**	**0.199**	**10,341,210.00**
73	1. จังหวัดอุดรธานี	239,040,748.33	0.680	239,040,750.00	178,729,160.00	0.673	178,729,160.00	155,728,377.33	0.475	155,728,380.00	40,473,530.67	0.781	40,473,530.00
	2. สาขาหนองหาน	21,345,789.33	0.061	21,345,790.00	12,118,564.67	0.046	12,118,560.00	5,501,031.33	0.017	5,501,030.00	4,743,912.67	0.092	4,743,910.00
	3. สาขากุมภวาปี	24,035,941.00	0.068	24,035,940.00	14,346,852.67	0.054	14,346,850.00	6,010,219.00	0.018	6,010,220.00	5,321,584.33	0.103	5,321,580.00
	4. สาขาบ้านดุง	13,173,582.00	0.037	13,173,580.00	7,037,593.33	0.026	7,037,590.00	2,948,882.00	0.009	2,948,880.00	2,778,724.33	0.054	2,778,720.00
	5. สาขาบ้านผือ	13,475,754.67	0.038	13,475,750.00	5,496,906.00	0.021	5,496,910.00	2,778,192.67	0.008	2,778,190.00	2,629,133.00	0.051	2,629,130.00
	6. สาขาเพ็ญ	21,749,596.33	0.062	21,749,600.00	12,726,309.00	0.048	12,726,310.00	5,540,751.00	0.017	5,540,750.00	5,088,576.67	0.098	5,088,580.00
	7. สาขากุดจับ	9,561,576.67	0.027	9,561,580.00	5,221,526.00	0.020	5,221,530.00	2,995,047.00	0.009	2,995,050.00	2,297,279.00	0.044	2,297,280.00
	8. สาขาหนองวัวซอ	8,043,606.00	0.023	8,043,610.00	4,881,440.00	0.018	4,881,440.00	1,960,840.67	0.006	1,960,840.00	2,041,414.33	0.039	2,041,410.00
	9. ส่วนแยกโนนสะอาด	5,213,002.00	0.015	5,213,000.00	3,401,756.67	0.013	3,401,760.00	1,682,730.67	0.005	1,682,730.00	1,149,116.00	0.022	1,149,120.00
	10. ส่วนแยกทุ่งฝน	3,824,957.67	0.011	3,824,960.00	2,222,940.33	0.008	2,222,940.00	857,628.33	0.003	857,630.00	935,943.33	0.018	935,940.00
	11. ส่วนแยกน้ำโสม	3,266,613.33	0.009	3,266,610.00	1,372,858.00	0.005	1,372,860.00	737,057.00	0.002	737,060.00	535,184.33	0.010	535,180.00
	12. ส่วนแยกศรีธาตุ	8,196,332.00	0.023	8,196,330.00	3,850,936.33	0.014	3,850,940.00	1,793,480.67	0.005	1,793,480.00	1,427,670.00	0.028	1,427,670.00
	13. อำเภอวังสามหมอ	1,236,586.67	0.004	1,236,590.00	601,726.33	0.002	601,730.00	301,307.00	0.001	301,310.00	116,755.67	0.002	116,760.00
	14. อำเภอสร้างคอม	1,582,007.00	0.004	1,582,010.00	1,091,916.33	0.004	1,091,920.00	496,345.33	0.002	496,350.00	365,590.33	0.007	365,590.00
	15. อำเภอหนองแสง	1,258,531.67	0.004	1,258,530.00	993,490.33	0.004	993,490.00	190,600.67	0.001	190,600.00	358,604.33	0.007	358,600.00
	16. อำเภอนายูง	531,170.00	0.002	531,170.00	195,757.67	0.001	195,760.00	104,339.00	0.000	104,340.00	89,925.00	0.002	89,930.00
	17. อำเภอพิบูลย์รักษ์	762,111.67	0.002	762,110.00	360,734.00	0.001	360,730.00	313,227.33	0.001	313,230.00	154,644.33	0.003	154,640.00
	18. อำเภอไชยวาน	751,739.33	0.002	751,740.00	448,139.67	0.002	448,140.00	195,908.67	0.001	195,910.00	155,866.67	0.003	155,870.00
	19. อำเภอกู่แก้ว	207,426.00	0.001	207,430.00	141,229.67	0.001	141,230.00	80,929.00	0.000	80,930.00	38,378.33	0.001	38,380.00
	20. อำเภอประจักษ์ศิลปาคม	92,991.00	0.000	92,990.00	36,224.00	0.000	36,220.00	43,424.67	0.000	43,420.00	16,637.00	0.000	16,640.00
	รวม	**377,350,062.67**	**1.073**	**377,350,070.00**	**255,276,061.00**	**0.961**	**255,276,070.00**	**190,260,319.33**	**0.581**	**190,260,330.00**	**70,718,470.33**	**1.364**	**70,718,460.00**
74	1. จังหวัดอุตรดิตถ์	46,413,694.00	0.132	46,413,690.00	22,577,283.33	0.085	22,577,280.00	19,628,693.67	0.060	19,628,690.00	7,509,103.67	0.145	7,509,100.00
	2. สาขาตรอน	6,919,217.33	0.020	6,919,220.00	2,267,429.33	0.009	2,267,430.00	1,290,298.67	0.004	1,290,300.00	1,392,773.00	0.027	1,392,770.00
	3. สาขาน้ำปาด	6,279,856.33	0.018	6,279,860.00	2,261,832.67	0.009	2,261,830.00	948,315.67	0.003	948,320.00	1,136,257.67	0.022	1,136,260.00
	4. สาขาพิชัย	10,380,152.33	0.030	10,380,150.00	4,389,479.00	0.017	4,389,480.00	2,091,067.00	0.006	2,091,070.00	2,089,537.33	0.040	2,089,540.00
	5. อำเภอท่าปลา	30,732.33	0.000	30,730.00	11,237.00	0.000	11,240.00	303.67	0.000	300.00	10,151.00	0.000	10,150.00
	6. อำเภอฟากท่า	62,158.33	0.000	62,160.00	22,125.67	0.000	22,130.00	6,699.00	0.000	6,700.00	12,104.33	0.000	12,100.00
	7. อำเภอบ้านโคก	118,621.33	0.000	118,620.00	29,419.00	0.000	29,420.00	5,679.00	0.000	5,680.00	17,726.33	0.000	17,730.00
	8. อำเภอลับแล	338,307.33	0.001	338,310.00	277,407.00	0.001	277,410.00	423,716.67	0.001	423,720.00	92,630.33	0.002	92,630.00
	9. อำเภอทองแสนขัน	481,717.33	0.001	481,720.00	506,508.00	0.002	506,510.00	867,674.00	0.003	867,670.00	94,222.33	0.002	94,220.00

	รายชื่อสำนักงาน	รายได้จาก ค่าธรรมเนียม 59 - 61 (บาท)	คิดเป็น %	รายได้จาก ค่าธรรมเนียม 62 (บาท)	รายได้จาก ภาษีเงินได้ ฯ 59 - 61 (บาท)	คิดเป็น %	รายได้จาก ภาษีเงินได้ฯ 62 (บาท)	รายได้จาก ภาษี ธก. 59 - 61 (บาท)	คิดเป็น %	รายได้จาก ภาษี ธก. 62 (บาท)	รายได้จาก อากรแสตมป์ 59 - 61 (บาท)	คิดเป็น %	รายได้จาก อากรแสตมป์ 62 (บาท)
	รวม	**71,024,456.67**	**0.202**	**71,024,460.00**	**32,342,721.00**	**0.122**	**32,342,730.00**	**25,262,447.33**	**0.077**	**25,262,450.00**	**12,354,506.00**	**0.238**	**12,354,500.00**
75	1. จังหวัดอุทัยธานี	25,536,949.00	0.073	25,536,950.00	15,472,483.67	0.058	15,472,480.00	7,713,100.33	0.024	7,713,100.00	5,366,700.33	0.104	5,366,700.00
	2. สาขาบ้านไร่	9,830,668.33	0.028	9,830,670.00	5,149,786.33	0.019	5,149,790.00	2,816,320.67	0.009	2,816,320.00	1,867,142.00	0.036	1,867,140.00
	3. สาขาหนองฉาง	8,186,660.33	0.023	8,186,660.00	3,393,237.33	0.013	3,393,240.00	3,341,428.67	0.010	3,341,430.00	1,666,374.33	0.032	1,666,370.00
	4. อำเภอทัพทัน	64,899.67	0.000	64,900.00	48,673.00	0.000	48,670.00	3,463.33	0.000	3,460.00	20,315.33	0.000	20,320.00
	5. อำเภอสว่างอารมณ์	168,929.67	0.000	168,930.00	90,392.67	0.000	90,390.00	30,260.33	0.000	30,260.00	38,598.67	0.001	38,600.00
	6. อำเภอหนองขาหย่าง	60,237.00	0.000	60,240.00	60,930.00	0.000	60,930.00	17,572.33	0.000	17,570.00	25,700.00	0.000	25,700.00
	7. อำเภอลานสัก	1,157,442.67	0.003	1,157,440.00	625,414.33	0.002	625,410.00	522,501.33	0.002	522,500.00	251,248.33	0.005	251,250.00
	8. อำเภอห้วยคต	1,072,940.67	0.003	1,072,940.00	709,866.33	0.003	709,870.00	288,687.00	0.001	288,690.00	268,361.00	0.005	268,360.00
	รวม	**46,078,727.33**	**0.131**	**46,078,730.00**	**25,550,783.67**	**0.096**	**25,550,780.00**	**14,733,334.00**	**0.045**	**14,733,330.00**	**9,504,440.00**	**0.183**	**9,504,440.00**
76	1. จังหวัดอุบลราชธานี	127,891,735.00	0.364	127,891,740.00	73,565,926.33	0.277	73,565,930.00	87,129,832.33	0.266	87,129,830.00	17,926,801.67	0.346	17,926,800.00
	2. สาขาเขื่องใน	10,336,538.33	0.029	10,336,540.00	3,425,791.00	0.013	3,425,790.00	1,978,511.00	0.006	1,978,510.00	2,198,684.67	0.042	2,198,680.00
	3. สาขาวารินชำราบ	60,820,740.00	0.173	60,820,740.00	30,071,539.33	0.113	30,071,540.00	26,520,364.00	0.081	26,520,360.00	11,053,264.00	0.213	11,053,260.00
	4. สาขาเดชอุดม	28,593,438.67	0.081	28,593,440.00	15,059,508.33	0.057	15,059,510.00	11,826,952.00	0.036	11,826,950.00	5,762,631.67	0.111	5,762,630.00
	5. สาขาน้ำยืน	11,569,716.67	0.033	11,569,720.00	6,041,408.67	0.023	6,041,410.00	2,555,735.67	0.008	2,555,740.00	2,030,549.00	0.039	2,030,550.00
	6. สาขาม่วงสามสิบ	12,503,403.33	0.036	12,503,400.00	4,864,005.33	0.018	4,864,010.00	5,385,720.67	0.016	5,385,720.00	2,989,207.33	0.058	2,989,210.00
	7. สาขาตระการพืชผล	15,507,809.67	0.044	15,507,810.00	5,425,343.00	0.020	5,425,340.00	4,641,422.33	0.014	4,641,420.00	3,370,803.67	0.065	3,370,800.00
	8. สาขาพิบูลมังสาหาร	24,669,783.33	0.070	24,669,780.00	11,276,540.00	0.042	11,276,540.00	8,972,389.67	0.027	8,972,390.00	5,177,241.33	0.100	5,177,240.00
	9. สาขาเขมราฐ	13,716,619.67	0.039	13,716,620.00	6,949,959.33	0.026	6,949,960.00	2,608,000.67	0.008	2,608,000.00	3,340,379.67	0.064	3,340,380.00
	10. ส่วนแยกศรีเมืองใหม่	4,840,144.33	0.014	4,840,140.00	1,606,813.00	0.006	1,606,810.00	1,058,241.33	0.003	1,058,240.00	1,024,616.67	0.020	1,024,620.00
	11. อำเภอโขงเจียม	281,763.67	0.001	281,760.00	161,984.33	0.001	161,980.00	28,914.00	0.000	28,910.00	87,951.00	0.002	87,950.00
	12. อำเภอนาจะหลวย	248,917.67	0.001	248,920.00	173,639.67	0.001	173,640.00	36,321.33	0.000	36,320.00	72,405.33	0.001	72,410.00
	13. อำเภอบุณฑริก	1,500,100.00	0.004	1,500,100.00	751,462.67	0.003	751,460.00	326,361.67	0.001	326,360.00	379,691.33	0.007	379,690.00
	14.อำเภอกุดข้าวปุ้น	247,615.33	0.001	247,620.00	98,680.00	0.000	98,680.00	41,669.33	0.000	41,670.00	50,062.00	0.001	50,060.00
	15. อำเภอตาลสุม	281,387.67	0.001	281,390.00	88,819.67	0.000	88,820.00	50,477.33	0.000	50,480.00	78,163.67	0.002	78,160.00
	16. อำเภอโพธิ์ไทร	1,154,265.67	0.003	1,154,270.00	537,131.00	0.002	537,130.00	112,730.00	0.000	112,730.00	242,316.67	0.005	242,320.00
	17. อำเภอสำโรง	403,710.00	0.001	403,710.00	144,726.00	0.001	144,730.00	79,878.33	0.000	79,880.00	77,685.00	0.001	77,690.00
	18. อำเภอดอนมดแดง	200,762.67	0.001	200,760.00	69,280.33	0.000	69,280.00	45,405.33	0.000	45,410.00	37,856.33	0.001	37,860.00
	19. อำเภอสิรินธร	898,533.33	0.003	898,530.00	430,614.67	0.002	430,610.00	265,535.67	0.001	265,540.00	189,634.67	0.004	189,630.00
	20. อำเภอทุ่งศรีอุดม	232,389.33	0.001	232,390.00	56,638.00	0.000	56,640.00	51,841.00	0.000	51,840.00	37,515.67	0.001	37,520.00
	21. อำเภอนาเยีย	239,677.33	0.001	239,680.00	185,320.67	0.001	185,320.00	145,462.00	0.000	145,460.00	45,273.67	0.001	45,270.00

	รายชื่อสำนักงาน	รายได้จาก ค่าธรรมเนียม 59 - 61 (บาท)	คิดเป็น %	รายได้จาก ค่าธรรมเนียม 62 (บาท)	รายได้จาก ภาษีเงินได้ ฯ 59 - 61 (บาท)	คิดเป็น %	รายได้จาก ภาษีเงินได้ฯ 62 (บาท)	รายได้จาก ภาษี ธก. 59 - 61 (บาท)	คิดเป็น %	รายได้จาก ภาษี ธก. 62 (บาท)	รายได้จาก อากรแสตมป์ 59 - 61 (บาท)	คิดเป็น %	รายได้จาก อากรแสตมป์ 62 (บาท)
	รวม	**316,139,051.67**	**0.899**	**316,139,060.00**	**160,985,131.33**	**0.606**	**160,985,130.00**	**153,861,765.67**	**0.470**	**153,861,760.00**	**56,172,735.00**	**1.084**	**56,172,730.00**
77	1. จังหวัดอำนาจเจริญ	39,449,132.33	0.112	39,449,130.00	18,736,304.67	0.071	18,736,300.00	15,520,551.33	0.047	15,520,550.00	7,771,458.33	0.150	7,771,460.00
	2. สาขาหัวตะพาน	5,343,587.00	0.015	5,343,590.00	2,576,057.67	0.010	2,576,060.00	954,792.00	0.003	954,790.00	1,251,541.33	0.024	1,251,540.00
	3. ส่วนแยกพนา	2,975,539.00	0.008	2,975,540.00	1,186,316.33	0.004	1,186,320.00	738,638.67	0.002	738,640.00	748,512.00	0.014	748,510.00
	4. อำเภอชานุมาน	722,431.67	0.002	722,430.00	347,837.67	0.001	347,840.00	195,250.33	0.001	195,250.00	138,839.33	0.003	138,840.00
	5. อำเภอเสนางคนิคม	350,910.00	0.001	350,910.00	214,999.33	0.001	215,000.00	65,137.00	0.000	65,140.00	77,539.67	0.001	77,540.00
	6. อำเภอปทุมราชวงศา	648,087.67	0.002	648,090.00	418,078.67	0.002	418,080.00	126,065.00	0.000	126,060.00	152,497.00	0.003	152,500.00
	7. อำเภอลืออำนาจ	368,811.33	0.001	368,810.00	133,742.00	0.001	133,740.00	86,778.67	0.000	86,780.00	64,562.00	0.001	64,560.00
รวม		**49,858,499.00**	**0.142**	**49,858,500.00**	**23,613,336.33**	**0.089**	**23,613,340.00**	**17,687,213.00**	**0.054**	**17,687,210.00**	**10,204,949.67**	**0.197**	**10,204,950.00**
รวมทั้งสิ้น		**35,172,640,437.00**	**100.000**	**35,172,640,500**	**26,559,562,968.67**	**100.000**	**26,559,563,000.00**	**32,754,994,461.00**	**100.00**	**32,754,994,000.00**	**5,183,698,830.33**	**100.000**	**5,183,699,000.00**

ตารางประมาณการปริมาณงาน

ปีงบประมาณ พ.ศ. 2562

ตารางสรุปประมาณงานของสำนักงานที่ดิน (ค่าเฉลี่ยปริมาณงาน ปีงบประมาณ พ.ศ. 2559 - 2561)

	รายชื่อสำนักงานที่ดิน	ปริมาณงานทบ 59 - 61 (ค่าเฉลี่ย)	คิดเป็น %	ปริมาณงาน ทบ 62	ปริมาณงาน รว 59 - 61 (ค่าเฉลี่ย)	คิดเป็น %	ปริมาณงาน รว 62	ปริมาณงาน ทบ+รว 59 - 61 (ค่าเฉลี่ย)	คิดเป็น %	ปริมาณงาน ทบ+รว 62
1	1. จังหวัดกรุงเทพมหานคร	52,752	0.452	17,900	531	0.125	600	53,283	0.440	18,500
	2. สาขาธนบุรี	36,346	0.311	12,300	784	0.184	840	37,130	0.307	13,140
	3. สาขามีนบุรี	41,885	0.359	14,100	862	0.203	900	42,747	0.353	15,000
	4. สาขาบางเขน	51,858	0.444	17,500	765	0.180	800	52,623	0.435	18,300
	5. สาขาพระโขนง	56,505	0.484	19,000	880	0.207	940	57,385	0.474	19,940
	6. สาขาบางกะปิ	82,089	0.703	27,800	649	0.153	700	82,737	0.683	28,500
	7. สาขาบางขุนเทียน	42,660	0.365	14,400	1,012	0.238	1,100	43,672	0.361	15,500
	8. สาขาบางกอกน้อย	32,703	0.280	11,000	1,229	0.289	1,300	33,933	0.280	12,300
	9. สาขาห้วยขวาง	64,446	0.552	21,800	391	0.092	400	64,837	0.536	22,200
	10. สาขาหนองแขม	48,159	0.412	16,200	1,105	0.260	1,200	49,264	0.407	17,400
	11. สาขาลาดพร้าว	39,274	0.336	13,200	468	0.110	500	39,743	0.328	13,700
	12. สาขาดอนเมือง	77,564	0.664	26,200	457	0.107	500	78,021	0.645	26,700
	13. สาขาประเวศ	41,929	0.359	14,200	839	0.197	900	42,768	0.353	15,100
	14. สาขาบึงกุ่ม	36,732	0.314	12,400	940	0.221	1,000	37,672	0.311	13,400
	15. สาขาหนองจอก	19,560	0.167	6,600	902	0.212	1,000	20,462	0.169	7,600
	16. สาขาลาดกระบัง	32,838	0.281	11,100	812	0.191	840	33,651	0.278	11,940
	17. สาขาจตุจักร	49,855	0.427	16,900	524	0.123	560	50,379	0.416	17,460
	รวม	**807,156**	**6.910**	**272,600**	**13,149**	**3.092**	**14,080**	**820,305**	**6.776**	**286,680**
2	1. จังหวัดกระบี่	34,526	0.296	11,600	1,626	0.382	1,800	36,152	0.299	13,400
	2. สาขาอ่าวลึก	12,681	0.109	4,300	883	0.208	930	13,564	0.112	5,230
	3. สาขาคลองท่อม	22,468	0.192	7,600	975	0.229	1,000	23,442	0.194	8,600
	4. ส่วนแยกเกาะลันตา (สาขาคลองท่อม)	18,736	0.160	6,300	318	0.075	340	19,054	0.157	6,640
	5. อำเภอเขาพนม	7,100	0.061	2,400	35	0.008	40	7,135	0.059	2,440
	6. อำเภอปลายพระยา	9,014	0.077	3,100	66	0.015	50	9,080	0.075	3,150
	7. อำเภอลำทับ	9,053	0.078	3,100	50	0.012	50	9,103	0.075	3,150

	รายชื่อสำนักงานที่ดิน	ปริมาณงานทบ 59 - 61 (ค่าเฉลี่ย)	คิดเป็น %	ปริมาณงาน ทบ 62	ปริมาณงาน รว 59 - 61 (ค่าเฉลี่ย)	คิดเป็น %	ปริมาณงาน รว 62	ปริมาณงาน ทบ+รว 59 - 61 (ค่าเฉลี่ย)	คิดเป็น %	ปริมาณงาน ทบ+รว 62
	8. อำเภอเหนือคลอง	12,016	0.103	4,000	81	0.019	100	12,097	0.100	4,100
	รวม	**125,593**	**1.075**	**42,400**	**4,033**	**0.948**	**4,310**	**129,626**	**1.071**	**46,710**
3	1. จังหวัดกาญจนบุรี	16,568	0.142	5,600	677	0.159	700	17,245	0.142	6,300
	2. สาขาท่ามะกา	20,888	0.179	7,100	1,108	0.260	1,200	21,996	0.182	8,300
	3. สาขาบ่อพลอย	6,641	0.057	2,200	422	0.099	450	7,063	0.058	2,650
	4. สาขาทองผาภูมิ	4,269	0.037	1,400	418	0.098	450	4,688	0.039	1,850
	5. สาขาท่าม่วง	18,981	0.163	6,400	908	0.214	980	19,889	0.164	7,380
	6. สาขาพนมทวน	11,630	0.100	3,900	430	0.101	460	12,059	0.100	4,360
	7. ส่วนแยกเลาขวัญ	12,191	0.104	4,100	229	0.054	250	12,420	0.103	4,350
	8. อำเภอไทรโยค	2,025	0.017	700	74	0.017	80	2,099	0.017	780
	9. อำเภอศรีสวัสดิ์	126	0.001	50	1	0.000	-	127	0.001	50
	10. อำเภอสังขละบุรี	917	0.008	300	-	-	-	917	0.008	300
	11. อำเภอด่านมะขามเตี้ย	1,750	0.015	590	5	0.001	10	1,755	0.014	600
	12. อำเภอหนองปรือ	3,014	0.026	1,020	14	0.003	10	3,028	0.025	1,030
	13. อำเภอห้วยกระเจา	3,139	0.027	1,060	3	0.001	-	3,141	0.026	1,060
	รวม	**102,138**	**0.874**	**34,420**	**4,289**	**1.009**	**4,590**	**106,427**	**0.879**	**39,010**
4	1. จังหวัดกาฬสินธุ์	32,723	0.280	11,000	1,732	0.407	1,850	34,455	0.285	12,850
	2. สาขายางตลาด	31,379	0.269	10,600	1,208	0.284	1,300	32,587	0.269	11,900
	3. สาขากมลาไสย	30,624	0.262	10,300	1,354	0.318	1,450	31,978	0.264	11,750
	4. สาขาสมเด็จ	24,654	0.211	8,300	1,129	0.265	1,200	25,782	0.213	9,500
	5. สาขากุฉินารายณ์	18,776	0.161	6,400	825	0.194	900	19,600	0.162	7,300
	6. สาขาหนองกุงศรี	15,332	0.131	5,100	209	0.049	200	15,540	0.128	5,300
	7. อำเภอนามน	6,124	0.052	2,100	2	0.000	-	6,126	0.051	2,100
	8. อำเภอร่องคำ	7,465	0.064	2,500	-	-	-	7,465	0.062	2,500
	9. อำเภอเขาวง	8,426	0.072	2,900	1	0.000	-	8,427	0.070	2,900
	10. อำเภอห้วยเม็ก	5,940	0.051	2,000	-	-	-	5,940	0.049	2,000

	รายชื่อสำนักงานที่ดิน	ปริมาณงานทบ 59 - 61 (ค่าเฉลี่ย)	คิดเป็น %	ปริมาณงาน ทบ 62	ปริมาณงาน รว 59 - 61 (ค่าเฉลี่ย)	คิดเป็น %	ปริมาณงาน รว 62	ปริมาณงาน ทบ+รว 59 - 61 (ค่าเฉลี่ย)	คิดเป็น %	ปริมาณงาน ทบ+รว 62
	11. อำเภอสหัสขันธ์	6,679	0.057	2,300	-	-	-	6,679	0.055	2,300
	12. อำเภอคำม่วง	8,516	0.073	2,900	12	0.003	10	8,528	0.070	2,910
	13. อำเภอท่าคันโท	8,502	0.073	2,900	16	0.004	20	8,518	0.070	2,920
	14. อำเภอห้วยผึ้ง	9,349	0.080	3,200	-	-	-	9,349	0.077	3,200
	15. อำเภอสามชัย	6,818	0.058	2,300	11	0.003	10	6,829	0.056	2,310
	16. อำเภอนาคู	7,797	0.067	2,600	-	-	-	7,797	0.064	2,600
	รวม	**229,104**	**1.961**	**77,400**	**6,496**	**1.528**	**6,940**	**235,600**	**1.946**	**84,340**
5	1. จังหวัดกำแพงเพชร	27,155	0.232	9,200	1,244	0.293	1,300	28,399	0.235	10,500
	2. สาขาคลองขลุง	8,603	0.074	2,900	819	0.193	900	9,422	0.078	3,800
	3. สาขาขาณุวรลักษบุรี	15,482	0.133	5,200	820	0.193	900	16,302	0.135	6,100
	4. อำเภอไทรงาม	1,193	0.010	400	7	0.002	10	1,201	0.010	410
	5. อำเภอคลองลาน	1,426	0.012	500	-	-	-	1,426	0.012	500
	6. อำเภอพรานกระต่าย	2,441	0.021	830	34	0.008	30	2,475	0.020	860
	7. อำเภอลานกระบือ	2,219	0.019	750	7	0.002	10	2,227	0.018	760
	8. อำเภอทรายทองวัฒนา	1,890	0.016	640	7	0.002	10	1,897	0.016	650
	9. อำเภอปางศิลาทอง	2,503	0.021	840	-	-	-	2,503	0.021	840
	10. อำเภอบึงสามัคคี	1,889	0.016	640	0	0.000	-	1,889	0.016	640
	รวม	**64,801**	**0.555**	**21,900**	**2,939**	**0.691**	**3,160**	**67,740**	**0.560**	**25,060**
6	1. จังหวัดขอนแก่น	61,187	0.524	20,700	3,263	0.767	3,500	64,450	0.532	24,200
	2. สาขาพล	23,161	0.198	7,800	1,084	0.255	1,150	24,246	0.200	8,950
	3. สาขาบ้านไผ่	29,688	0.254	10,000	2,464	0.580	2,640	32,153	0.266	12,640
	4. สาขาชุมแพ	27,633	0.237	9,300	1,587	0.373	1,700	29,220	0.241	11,000
	5. สาขาหนองสองห้อง	19,672	0.168	6,600	736	0.173	800	20,408	0.169	7,400
	6. สาขาหนองเรือ	17,511	0.150	5,900	923	0.217	980	18,434	0.152	6,880
	7. สาขาภูเวียง	17,394	0.149	5,800	1,203	0.283	1,300	18,597	0.154	7,100
	8. สาขาน้ำพอง	24,452	0.209	8,200	938	0.221	1,000	25,390	0.210	9,200

	รายชื่อสำนักงานที่ดิน	ปริมาณงานทบ 59 - 61 (ค่าเฉลี่ย)	คิดเป็น %	ปริมาณงาน ทบ 62	ปริมาณงาน รว 59 - 61 (ค่าเฉลี่ย)	คิดเป็น %	ปริมาณงาน รว 62	ปริมาณงาน ทบ+รว 59 - 61 (ค่าเฉลี่ย)	คิดเป็น %	ปริมาณงาน ทบ+รว 62
	9. สาขากระนวน	18,600	0.159	6,300	816	0.192	870	19,416	0.160	7,170
	10. สาขามัญจาคีรี	16,422	0.141	5,600	716	0.168	770	17,137	0.142	6,370
	11. สาขาบ้านฝาง	12,464	0.107	4,200	716	0.168	770	13,180	0.109	4,970
	12. สาขาพระยืน	10,264	0.088	3,500	409	0.096	440	10,673	0.088	3,940
	13. สาขาสีชมพู	7,549	0.065	2,600	452	0.106	480	8,002	0.066	3,080
	14. สาขาแวงน้อย	10,737	0.092	3,600	381	0.090	400	11,117	0.092	4,000
	15. ส่วนแยกอุบลรัตน์	12,954	0.111	3,400	592	0.139	630	13,546	0.112	4,030
	16. อำเภอเปือยน้อย	3,870	0.033	1,300	0	0.000	-	3,871	0.032	1,300
	17. อำเภอแวงใหญ่	5,327	0.046	1,790	6	0.001	10	5,333	0.044	1,800
	18. อำเภอชนบท	5,135	0.044	1,730	14	0.003	10	5,149	0.043	1,740
	19. อำเภอเขาสวนกวาง	4,032	0.035	1,360	14	0.003	10	4,046	0.033	1,370
	20. อำเภอภูผาม่าน	6,038	0.052	2,040	12	0.003	10	6,050	0.050	2,050
	21. อำเภอชำสูง	5,867	0.050	2,000	15	0.004	20	5,882	0.049	2,020
	22. อำเภอโคกโพธิ์ไชย	5,003	0.043	1,700	10	0.002	10	5,013	0.041	1,710
	23. อำเภอหนองนาคำ	6,399	0.055	2,160	2	0.000	-	6,400	0.053	2,160
	24. อำเภอบ้านแฮด	4,752	0.041	1,600	37	0.009	40	4,789	0.040	1,640
	รวม	**356,112**	**3.049**	**119,180**	**16,390**	**3.854**	**17,540**	**372,502**	**3.077**	**136,720**
7	1. จังหวัดจันทบุรี	13,736	0.118	4,700	1,055	0.248	1,130	14,791	0.122	5,830
	2. สาขาท่าใหม่	23,278	0.199	7,800	1,267	0.298	1,360	24,545	0.203	9,160
	3. สาขามะขาม	17,300	0.148	5,900	1,036	0.244	1,110	18,336	0.151	7,010
	4. สาขาขลุง	7,328	0.063	2,500	502	0.118	540	7,830	0.065	3,040
	5. ส่วนแยกแหลมสิงห์	4,999	0.043	1,700	238	0.056	260	5,238	0.043	1,960
	6. อำเภอโป่งน้ำร้อน	1,053	0.009	400	27	0.006	30	1,080	0.009	430
	7. อำเภอสอยดาว	378	0.003	130	-	-	-	378	0.003	130
	8. อำเภอแก่งหางแมว	52	0.000	40	1	0.000	-	53	0.000	40
	9. อำเภอนายายอาม	182	0.002	60	3	0.001	-	185	0.002	60

	รายชื่อสำนักงานที่ดิน	ปริมาณงานทบ 59 - 61 (ค่าเฉลี่ย)	คิดเป็น %	ปริมาณงาน ทบ 62	ปริมาณงาน รว 59 - 61 (ค่าเฉลี่ย)	คิดเป็น %	ปริมาณงาน รว 62	ปริมาณงาน ทบ+รว 59 - 61 (ค่าเฉลี่ย)	คิดเป็น %	ปริมาณงาน ทบ+รว 62
	รวม	**68,306**	**0.585**	**23,230**	**4,129**	**0.971**	**4,430**	**72,435**	**0.598**	**27,660**
8	1. จังหวัดฉะเชิงเทรา	33,152	0.284	11,200	1,643	0.386	1,750	34,795	0.287	12,950
	2. สาขาบางคล้า	14,842	0.127	5,000	976	0.230	1,040	15,818	0.131	6,040
	3. สาขาพนมสารคาม	21,620	0.185	7,300	1,016	0.239	1,100	22,636	0.187	8,400
	4. สาขาบางปะกง	25,805	0.221	8,700	971	0.228	1,040	26,776	0.221	9,740
	5. อำเภอน้ำเปรี้ยว	3,362	0.029	1,100	-	-	-	3,362	0.028	1,100
	6. อำเภอบ้านโพธิ์	3,310	0.028	1,100	-	-	-	3,310	0.027	1,100
	7. อำเภอราชสาสน์	4,340	0.037	1,500	-	-	-	4,340	0.036	1,500
	8. อำเภอสนามชัยเขต	511	0.004	190	5	0.001	10	516	0.004	200
	9. อำเภอแปลงยาว	2,545	0.022	860	-	-	-	2,545	0.021	860
	10. อำเภอท่าตะเกียบ	498	0.004	160	-	-	-	498	0.004	160
	รวม	**109,984**	**0.942**	**37,110**	**4,612**	**1.085**	**4,940**	**114,596**	**0.947**	**42,050**
9	1. จังหวัดชลบุรี	58,352	0.500	19,800	2,124	0.500	2,300	60,476	0.500	22,100
	2. สาขาบางละมุง	67,273	0.576	22,800	2,155	0.507	2,300	69,428	0.574	25,100
	3. สาขาศรีราชา	61,513	0.527	20,800	2,169	0.510	2,300	63,681	0.526	23,100
	4. สาขาพนัสนิคม	20,297	0.174	6,700	1,367	0.321	1,460	21,664	0.179	8,160
	5. สาขาสัตหีบ	36,982	0.317	12,500	1,001	0.235	1,070	37,984	0.314	13,570
	6. สาขาบ้านบึง	16,181	0.139	5,500	907	0.213	970	17,088	0.141	6,470
	7. อำเภอหนองใหญ่	885	0.008	300	4	0.001	-	888	0.007	300
	8. อำเภอพานทอง	546	0.005	200	3	0.001	-	549	0.005	200
	9. อำเภอเกาะสีชัง	-	-	-	-	-	-	-	-	-
	10. อำเภอบ่อทอง	818	0.007	280	2	0.001	-	820	0.007	280
	รวม	**262,847**	**2.250**	**88,880**	**9,732**	**2.289**	**10,400**	**272,579**	**2.252**	**99,280**
10	1. จังหวัดชัยนาท	23,603	0.202	8,000	1,041	0.245	1,100	24,644	0.204	9,100
	2. สาขาสรรคบุรี	16,071	0.138	5,500	382	0.090	400	16,454	0.136	5,900
	3. สาขาหันคา	18,014	0.154	6,100	649	0.153	700	18,663	0.154	6,800

	รายชื่อสำนักงานที่ดิน	ปริมาณงานทบ 59 - 61 (ค่าเฉลี่ย)	คิดเป็น %	ปริมาณงาน ทบ 62	ปริมาณงาน รว 59 - 61 (ค่าเฉลี่ย)	คิดเป็น %	ปริมาณงาน รว 62	ปริมาณงาน ทบ+รว 59 - 61 (ค่าเฉลี่ย)	คิดเป็น %	ปริมาณงาน ทบ+รว 62
	4. สาขาวัดสิงห์	13,208	0.113	4,500	416	0.098	450	13,624	0.113	4,950
	5. อำเภอมโนรมย์	2,641	0.023	900	0	0.000	-	2,642	0.022	900
	6. อำเภอสรรพยา	6,625	0.057	2,300	-	-	-	6,625	0.055	2,300
	7. อำเภอหนองมะโมง	8,273	0.071	2,800	-	-	-	8,273	0.068	2,800
	รวม	**88,436**	**0.757**	**30,100**	**2,488**	**0.585**	**2,650**	**90,924**	**0.751**	**32,750**
11	1. จังหวัดชัยภูมิ	31,958	0.274	10,800	1,542	0.363	1,650	33,500	0.277	12,450
	2. สาขาภูเขียว	28,455	0.244	9,600	2,332	0.548	2,500	30,786	0.254	12,100
	3. สาขาจัตุรัส	20,038	0.172	6,800	1,263	0.297	1,350	21,301	0.176	8,150
	4. สาขาแก้งคร้อ	10,036	0.086	3,400	653	0.154	700	10,689	0.088	4,100
	5. สาขาคอนสวรรค์	10,912	0.093	3,700	313	0.074	320	11,225	0.093	4,020
	6. สาขาเกษตรสมบูรณ์	10,947	0.094	3,700	949	0.223	1,020	11,897	0.098	4,720
	7. สาขาบ้านเขว้า	10,006	0.086	3,400	629	0.148	670	10,635	0.088	4,070
	8. สาขาบำเหน็จณรงค์	9,054	0.078	3,100	643	0.151	700	9,697	0.080	3,800
	9. อำเภอภักดีชุมพล	4	0.000	-	-	-	-	4	0.000	-
	10. อำเภอหนองบัวแดง	2,628	0.023	900	23	0.005	20	2,651	0.022	920
	11. อำเภอหนองบัวระเหว	831	0.007	300	8	0.002	10	839	0.007	310
	12. อำเภอเทพสถิต	276	0.002	100	10	0.002	10	287	0.002	110
	13. อำเภอบ้านแท่น	1,755	0.015	600	1	0.000	-	1,756	0.015	600
	14. อำเภอคอนสาร	4,307	0.037	1,500	17	0.004	20	4,324	0.036	1,520
	15. อำเภอเนินสง่า	522	0.004	200	12	0.003	10	535	0.004	210
	รวม	**141,730**	**1.213**	**48,100**	**8,397**	**1.975**	**8,980**	**150,127**	**1.240**	**57,080**
12	1. จังหวัดชุมพร	36,929	0.316	12,500	1,975	0.465	2,100	38,905	0.321	14,600
	2. สาขาหลังสวน	36,979	0.317	12,500	1,120	0.263	1,200	38,099	0.315	13,700
	3. สาขาปะทิว	17,666	0.151	6,000	906	0.213	990	18,572	0.153	6,990
	4. สาขาสวี	25,001	0.214	8,400	570	0.134	600	25,571	0.211	9,000
	5. สาขาท่าแซะ	13,794	0.118	4,600	888	0.209	950	14,682	0.121	5,550

	รายชื่อสำนักงานที่ดิน	ปริมาณงานทบ 59 - 61 (ค่าเฉลี่ย)	คิดเป็น %	ปริมาณงาน ทบ 62	ปริมาณงาน รว 59 - 61 (ค่าเฉลี่ย)	คิดเป็น %	ปริมาณงาน รว 62	ปริมาณงาน ทบ+รว 59 - 61 (ค่าเฉลี่ย)	คิดเป็น %	ปริมาณงาน ทบ+รว 62
	6. อำเภอละแม	9,820	0.084	3,300	9	0.002	10	9,829	0.081	3,310
	7. อำเภอพะโต๊ะ	9,936	0.085	3,400	17	0.004	20	9,953	0.082	3,420
	8. อำเภอทุ่งตะโก	6,413	0.055	2,200	8	0.002	10	6,421	0.053	2,210
	รวม	**156,539**	**1.340**	**52,900**	**5,494**	**1.292**	**5,880**	**162,033**	**1.339**	**58,780**
13	1. จังหวัดเชียงราย	40,452	0.346	13,700	2,250	0.529	2,530	42,703	0.353	16,230
	2. สาขาเวียงป่าเป้า	14,694	0.126	5,000	498	0.117	530	15,192	0.125	5,530
	3. สาขาแม่สาย	20,851	0.179	7,100	831	0.195	900	21,682	0.179	8,000
	4. สาขาแม่จัน	24,613	0.211	8,300	1,182	0.278	1,270	25,795	0.213	9,570
	5. สาขาเวียงชัย	19,136	0.164	6,500	575	0.135	620	19,711	0.163	7,120
	6. สาขาเทิง	19,746	0.169	6,700	889	0.209	950	20,635	0.170	7,650
	7. สาขาพาน	36,232	0.310	12,300	856	0.201	920	37,088	0.306	13,220
	8. สาขาเชียงของ	14,965	0.128	5,100	487	0.115	520	15,452	0.128	5,620
	9. สาขาเชียงแสน	13,591	0.116	4,600	273	0.064	300	13,864	0.115	4,900
	10. ส่วนแยกป่าแดด	13,048	0.112	4,400	155	0.036	170	13,203	0.109	4,570
	11. ส่วนแยกพญาเม็งราย	13,005	0.111	4,400	324	0.076	350	13,329	0.110	4,750
	12. ส่วนแยกแม่สรวย	15,468	0.132	5,200	389	0.092	400	15,858	0.131	5,600
	13. อำเภอเวียงแก่น	1,556	0.013	550	-	-	-	1,556	0.013	550
	14. อำเภอแม่ลาว	8,388	0.072	2,850	1	0.000	-	8,389	0.069	2,850
	รวม	**255,744**	**2.190**	**86,700**	**8,712**	**2.049**	**9,460**	**264,456**	**2.185**	**96,160**
14	1. จังหวัดเชียงใหม่	51,832	0.444	17,500	1,381	0.325	1,500	53,214	0.440	19,000
	2. สาขาจอมทอง	17,486	0.150	5,900	359	0.085	360	17,846	0.147	6,260
	3 .สาขาดอยสะเก็ด	26,180	0.224	8,900	828	0.195	900	27,007	0.223	9,800
	4. สาขาแม่ริม	13,095	0.112	4,500	751	0.177	800	13,846	0.114	5,300
	5. สาขาสันทราย	44,090	0.377	14,900	1,374	0.323	1,470	45,464	0.376	16,370
	6. สาขาสันกำแพง	32,855	0.281	11,100	1,006	0.237	1,080	33,861	0.280	12,180
	7. สาขาสันป่าตอง	29,937	0.256	10,100	1,063	0.250	1,140	31,000	0.256	11,240

	รายชื่อสำนักงานที่ดิน	ปริมาณงานทบ 59 - 61 (ค่าเฉลี่ย)	คิดเป็น %	ปริมาณงาน ทบ 62	ปริมาณงาน รว 59 - 61 (ค่าเฉลี่ย)	คิดเป็น %	ปริมาณงาน รว 62	ปริมาณงาน ทบ+รว 59 - 61 (ค่าเฉลี่ย)	คิดเป็น %	ปริมาณงาน ทบ+รว 62
	8. สาขาแม่แตง	16,927	0.145	5,800	434	0.102	460	17,360	0.143	6,260
	9. สาขาหางดง	30,356	0.260	10,300	1,130	0.266	1,200	31,486	0.260	11,500
	10. สาขาฝาง	30,141	0.258	10,200	879	0.207	940	31,020	0.256	11,140
	11. สาขาพร้าว	22,488	0.193	7,600	330	0.078	350	22,818	0.188	7,950
	12. สาขาเชียงดาว	15,845	0.136	5,400	399	0.094	430	16,244	0.134	5,830
	13. สาขาสารภี	29,370	0.251	11,000	936	0.220	1,000	30,306	0.250	12,000
	14. ส่วนแยกแม่แจ่ม (สาขาจอมทอง)	11,351	0.097	3,900	107	0.025	100	11,458	0.095	4,000
	15. ส่วนแยกสะเมิง (สาขาแม่ริม)	4,809	0.041	1,700	84	0.020	100	4,893	0.040	1,800
	16. ส่วนแยกฮอด	12,416	0.106	4,200	96	0.022496994	100	12,512	0.103	4,300
	17. อำเภอแม่อาย	950	0.008	350	81	0.019	90	1,031	0.009	440
	18. อำเภอดอยเต่า	647	0.006	250	12	0.003	10	659	0.005	260
	19. อำเภออมก๋อย	10,423	0.089	3,500	-	-	-	10,423	0.086	3,500
	20. อำเภอเวียงแหง	7,442	0.064	2,500	0	0.000	-	7,442	0.061	2,500
	21. อำเภอไชยปราการ	3,201	0.027	1,100	39	0.009	40	3,240	0.027	1,140
	22. อำเภอแม่วาง	7,968	0.068	2,700	4	0.001	-	7,972	0.066	2,700
	รวม	**419,808**	**3.594**	**143,400**	**11,292**	**2.655**	**12,070**	**431,100**	**3.561**	**155,470**
15	1. จังหวัดตรัง	31,800	0.272	10,700	1,445	0.340	1,550	33,244	0.275	12,250
	2. สาขาห้วยยอด	17,295	0.148	5,800	816	0.192	870	18,111	0.150	6,670
	3. สาขากันตัง	16,412	0.141	5,500	482	0.113	500	16,894	0.140	6,000
	4. สาขาย่านตาขาว	14,732	0.126	4,950	823	0.194	900	15,555	0.128	5,850
	5. สาขาสิเกา	14,825	0.127	5,050	423	0.100	450	15,249	0.126	5,500
	6. อำเภอปะเหลียน	8,589	0.074	2,900	293	0.069	310	8,882	0.073	3,210
	7. อำเภอวังวิเศษ	6,593	0.056	2,230	46	0.011	50	6,639	0.055	2,280
	8. อำเภอนาโยง	7,873	0.067	2,660	50	0.012	50	7,924	0.065	2,710
	9. อำเภอรัษฎา	8,540	0.073	2,880	31	0.007	30	8,571	0.071	2,910
	10. อำเภอหาดสำราญ	5,709	0.049	1,900	24	0.006	30	5,733	0.047	1,930

	รายชื่อสำนักงานที่ดิน	ปริมาณงานทบ 59 - 61 (ค่าเฉลี่ย)	คิดเป็น %	ปริมาณงาน ทบ 62	ปริมาณงาน รว 59 - 61 (ค่าเฉลี่ย)	คิดเป็น %	ปริมาณงาน รว 62	ปริมาณงาน ทบ+รว 59 - 61 (ค่าเฉลี่ย)	คิดเป็น %	ปริมาณงาน ทบ+รว 62
	รวม	**132,369**	**1.133**	**44,570**	**4,434**	**1.043**	**4,740**	**136,803**	**1.130**	**49,310**
16	1. จังหวัดตาก	22,120	0.189	7,500	820	0.193	880	22,940	0.190	8,380
	2. สาขาแม่สอด	20,613	0.176	6,700	1,052	0.247	1,130	21,665	0.179	7,830
	3. สาขาสามเงา	6,326	0.054	2,100	212	0.050	230	6,538	0.054	2,330
	4. ส่วนแยกแม่ระมาด	2,403	0.021	800	18	0.004	20	2,422	0.020	820
	5. อำเภอบ้านตาก	2,700	0.023	900	4	0.001	-	2,704	0.022	900
	6. อำเภอท่าสองยาง	1,133	0.010	400	-	-	-	1,133	0.009	400
	7. อำเภอพบพระ	1,484	0.013	500	2	0.000	-	1,486	0.012	500
	8. อำเภออุ้มผาง	397	0.003	100	-	-	-	397	0.003	100
	รวม	**57,177**	**0.490**	**19,000**	**2,108**	**0.496**	**2,260**	**59,284**	**0.490**	**21,260**
17	1. จังหวัดตราด	11,613	0.099	4,000	917	0.216	980	12,530	0.104	4,980
	2. ส่วนแยกเขาสมิง	7,317	0.063	2,500	479	0.113	500	7,795	0.064	3,000
	3. ส่วนแยกแหลมงอบ	11,344	0.097	3,800	269	0.063	300	11,613	0.096	4,100
	4. อำเภอคลองใหญ่	6,644	0.057	2,200	5	0.001	-	6,648	0.055	2,200
	5. อำเภอบ่อไร่	4,810	0.041	1,600	-	-	-	4,810	0.040	1,600
	6. อำเภอเกาะกูด	6,673	0.057	2,200	2	0.001	-	6,676	0.055	2,200
	7. อำเภอเกาะช้าง*	-	-	-	-	-	-	-	-	-
	รวม	**48,401**	**0.414**	**16,300**	**1,671**	**0.393**	**1,780**	**50,072**	**0.414**	**18,080**
18	1. จังหวัดนครนายก	19,007	0.163	6,400	1,322	0.311	1,400	20,328	0.168	7,800
	2. สาขาองครักษ์	13,081	0.112	4,400	814	0.191	880	13,895	0.115	5,280
	3. อำเภอปากพลี	1,675	0.014	600	-	-	-	1,675	0.014	600
	4. อำเภอบ้านนา	549	0.005	200	1	0.000	-	550	0.005	200
	รวม	**34,311**	**0.294**	**11,600**	**2,137**	**0.502**	**2,280**	**36,448**	**0.301**	**13,880**
19	1. จังหวัดนครปฐม	27,398	0.235	9,300	2,077	0.488	2,230	29,474	0.243	11,530
	2. สาขานครชัยศรี	17,831	0.153	6,000	1,277	0.300	1,380	19,107	0.158	7,380
	3. สาขาบางเลน	24,459	0.209	8,300	1,044	0.246	1,100	25,503	0.211	9,400

	รายชื่อสำนักงานที่ดิน	ปริมาณงานทบ 59 - 61 (ค่าเฉลี่ย)	คิดเป็น %	ปริมาณงาน ทบ 62	ปริมาณงาน รว 59 - 61 (ค่าเฉลี่ย)	คิดเป็น %	ปริมาณงาน รว 62	ปริมาณงาน ทบ+รว 59 - 61 (ค่าเฉลี่ย)	คิดเป็น %	ปริมาณงาน ทบ+รว 62
	4. สาขาสามพราน	38,144	0.327	12,800	1,132	0.266	1,200	39,277	0.324	14,000
	5. สาขากำแพงแสน	23,618	0.202	8,000	1,210	0.284	1,300	24,827	0.205	9,300
	6. อำเภอดอนตูม	2,998	0.026	1,000	2	0.000	-	3,000	0.025	1,000
	7. อำเภอพุทธมณฑล	186	0.002	60	-	-	-	186	0.002	60
	รวม	**134,633**	**1.153**	**45,460**	**6,741**	**1.585**	**7,210**	**141,374**	**1.168**	**52,670**
20	1. จังหวัดนครพนม	28,989	0.248	9,800	1,850	0.435	2,000	30,839	0.255	11,800
	2. สาขาธาตุพนม	21,286	0.182	7,200	692	0.163	700	21,978	0.182	7,900
	3. สาขาศรีสงคราม	6,423	0.055	2,200	188	0.044	200	6,611	0.055	2,400
	4. สาขาท่าอุเทน	16,686	0.143	5,600	266	0.063	280	16,952	0.140	5,880
	5. สาขานาแก	18,007	0.154	6,100	370	0.087	400	18,377	0.152	6,500
	6. สาขาเรณูนคร	15,839	0.136	5,400	62	0.015	70	15,901	0.131	5,470
	7. ส่วนแยกบ้านแพง (สาขาท่าอุเทน)	4,548	0.039	1,500	401	0.094	430	4,949	0.041	1,930
	8. ส่วนแยกนาหว้า (สาขาศรีสงคราม)	11,213	0.096	3,800	351	0.082	400	11,564	0.096	4,200
	9. อำเภอปลาปาก	1,511	0.013	500	-	-	-	1,511	0.012	500
	10. อำเภอโพนสวรรค์	790	0.007	300	46	0.011	50	836	0.007	350
	11. อำเภอนาทม	7,642	0.065	2,600	5	0.001	-	7,647	0.063	2,600
	12. อำเภอวังยาง	154	0.001	50	2	0.000	-	156	0.001	50
	รวม	**133,088**	**1.139**	**45,050**	**4,234**	**0.996**	**4,530**	**137,322**	**1.134**	**49,580**
21	1. จังหวัดนครราชสีมา	70,271	0.602	23,740	2,802	0.659	3,000	73,073	0.604	26,740
	2. สาขาประทาย	26,729	0.229	9,030	1,250	0.294	1,340	27,979	0.231	10,370
	3. สาขาพิมาย	28,276	0.242	9,560	1,306	0.307	1,400	29,583	0.244	10,960
	4. สาขาโนนสูง	25,795	0.221	8,720	1,654	0.389	1,770	27,449	0.227	10,490
	5. สาขาโนนไทย	17,686	0.151	5,970	718	0.169	770	18,404	0.152	6,740
	6. สาขาโชคชัย	36,592	0.313	12,360	1,137	0.267	1,220	37,730	0.312	13,580
	7. สาขาคง	13,072	0.112	4,420	805	0.189	860	13,877	0.115	5,280
	8. สาขาบัวใหญ่	44,282	0.379	14,950	1,338	0.315	1,410	45,620	0.377	16,360

	รายชื่อสำนักงานที่ดิน	ปริมาณงานทบ 59 - 61 (ค่าเฉลี่ย)	คิดเป็น %	ปริมาณงาน ทบ 62	ปริมาณงาน รว 59 - 61 (ค่าเฉลี่ย)	คิดเป็น %	ปริมาณงาน รว 62	ปริมาณงาน ทบ+รว 59 - 61 (ค่าเฉลี่ย)	คิดเป็น %	ปริมาณงาน ทบ+รว 62
	9. สาขาสีคิ้ว	31,847	0.273	10,750	1,915	0.450	2,050	33,761	0.279	12,800
	10. สาขาปากช่อง	28,840	0.247	9,740	2,085	0.490	2,230	30,925	0.255	11,970
	11. สาขาสูงเนิน	32,089	0.275	10,840	672	0.158	720	32,760	0.271	11,560
	12. สาขาจักราช	27,098	0.232	9,150	1,095	0.258	1,170	28,193	0.233	10,320
	13. สาขาครบุรี	20,812	0.178	7,030	397	0.093	420	21,209	0.175	7,450
	14. สาขาด่านขุนทด	44,938	0.385	15,170	1,621	0.381	1,730	46,559	0.385	16,900
	15. สาขาปักธงชัย	30,128	0.258	10,170	1,388	0.326	1,500	31,515	0.260	11,670
	16. สาขาชุมพวง	23,394	0.200	7,900	937	0.220	1,000	24,331	0.201	8,900
	17. สาขาขามสะแกแสง	5,831	0.050	1,970	307	0.072	330	6,138	0.051	2,300
	18. สาขาขามทะเลสอ	15,197	0.130	5,130	501	0.118	540	15,698	0.130	5,670
	19. อำเภอเสิงสาง	5,896	0.050	1,990	14	0.003	20	5,910	0.049	2,010
	20. อำเภอห้วยแถลง	2,352	0.020	800	25	0.006	30	2,377	0.020	830
	21. อำเภอหนองบุญมาก	10,513	0.090	3,550	11	0.003	10	10,523	0.087	3,560
	22. อำเภอแก้งสนามนาง	12,363	0.106	4,170	-	-	-	12,363	0.102	4,170
	23. อำเภอโนนแดง	2,422	0.021	820	-	-	-	2,422	0.020	820
	รวม	**556,423**	**4.764**	**187,930**	**21,977**	**5.168**	**23,520**	**578,400**	**4.778**	**211,450**
22	1. จังหวัดนครศรีธรรมราช	42,966	0.368	14,500	1,869	0.440	2,000	44,835	0.370	16,500
	2. สาขาทุ่งสง	29,720	0.254	10,000	1,678	0.395	1,800	31,398	0.259	11,800
	3. สาขาสิชล	14,318	0.123	4,800	1,069	0.251	1,140	15,387	0.127	5,940
	4. สาขาปากพนัง	14,958	0.128	5,050	457	0.107	490	15,415	0.127	5,540
	5. สาขาหัวไทร	22,257	0.191	7,500	714	0.168	760	22,971	0.190	8,260
	6. สาขาฉวาง	18,323	0.157	6,200	898	0.211	960	19,220	0.159	7,160
	7. สาขาชะอวด	13,462	0.115	4,500	727	0.171	780	14,188	0.117	5,280
	8. สาขาเชียรใหญ่	14,918	0.128	5,040	656	0.154	700	15,574	0.129	5,740
	9. สาขาท่าศาลา	24,271	0.208	8,200	1,287	0.303	1,360	25,558	0.211	9,560
	10.สาขาร่อนพิบูลย์	10,911	0.093	3,700	715	0.168	770	11,626	0.096	4,470

	รายชื่อสำนักงานที่ดิน	ปริมาณงานทบ 59 - 61 (ค่าเฉลี่ย)	คิดเป็น %	ปริมาณงาน ทบ 62	ปริมาณงาน รว 59 - 61 (ค่าเฉลี่ย)	คิดเป็น %	ปริมาณงาน รว 62	ปริมาณงาน ทบ+รว 59 - 61 (ค่าเฉลี่ย)	คิดเป็น %	ปริมาณงาน ทบ+รว 62
	11. สาขาลานสกา	12,073	0.103	**4,100**	361	0.085	**400**	12,434	0.103	4,500
	12. สาขาทุ่งใหญ่	12,176	0.104	4,140	270	0.063	300	12,446	0.103	4,440
	13. ส่วนแยกพรหมคีรี	7,714	0.066	2,600	327	0.077	350	8,040	0.066	2,950
	14. อำเภอพิปูน	4,925	0.042	1,660	23	0.005	20	4,948	0.041	1,680
	15. อำเภอนาบอน	3,530	0.030	1,200	6	0.001	10	3,536	0.029	1,210
	16. อำเภอขนอม	3,445	0.029	1,160	21	0.005	20	3,466	0.029	1,180
	17. อำเภอบางขัน	3,301	0.028	1,100	8	0.002	10	3,309	0.027	1,110
	18. อำเภอถ้ำพรรณรา	6,265	0.054	2,100	1	0.000	-	6,266	0.052	2,100
	19. อำเภอจุฬาภรณ์	2,644	0.023	900	5	0.001	10	2,649	0.022	910
	20. อำเภอนบพิตำ	3,760	0.032	1,300	19	0.005	20	3,780	0.031	1,320
	รวม	**265,935**	**2.277**	**89,750**	**11,112**	**2.613**	**11,900**	**277,047**	**2.289**	**101,650**
23	1. จังหวัดนครสวรรค์	46,985	0.402	15,900	2,226	0.523	2,380	49,211	0.407	18,280
	2. สาขาตาคลี	14,881	0.127	5,000	789	0.186	840	15,670	0.129	5,840
	3. สาขาชุมแสง	22,393	0.192	7,600	369	0.087	400	22,763	0.188	8,000
	4. สาขาลาดยาว	15,482	0.133	5,200	414	0.097	440	15,896	0.131	5,640
	5. สาขาบรรพตพิสัย	19,168	0.164	6,500	702	0.165	750	19,871	0.164	7,250
	6. สาขาพยุหะคีรี	17,054	0.146	5,800	690	0.162	720	17,744	0.147	6,520
	7. สาขาท่าตะโก	17,997	0.154	6,100	367	0.086	400	18,364	0.152	6,500
	8. สาขาหนองบัว	17,344	0.148	5,900	642	0.151	700	17,987	0.149	6,600
	9. สาขาตากฟ้า	26,422	0.226	9,000	422	0.099	450	26,844	0.222	9,450
	10. ส่วนแยกไพศาลี (สาขาท่าตะโก)	10,792	0.092	3,650	273	0.064	290	11,065	0.091	3,940
	11. อำเภอโกรกพระ	7,729	0.066	2,600	2	0.001	-	7,732	0.064	2,600
	12.อำเภอเก้าเลี้ยว	3,671	0.031	1,200	2	0.001	-	3,673	0.030	1,200
	13. อำเภอแม่วงศ์	544	0.005	200	-	-	-	544	0.004	200
	14. อำเภอชุมตาบง	2,406	0.021	800	1	0.000	-	2,406	0.020	800
	รวม	**222,870**	**1.908**	**75,450**	**6,899**	**1.622**	**7,370**	**229,769**	**1.898**	**82,820**

	รายชื่อสำนักงานที่ดิน	ปริมาณงานทบ 59 - 61 (ค่าเฉลี่ย)	คิดเป็น %	ปริมาณงาน ทบ 62	ปริมาณงาน รว 59 - 61 (ค่าเฉลี่ย)	คิดเป็น %	ปริมาณงาน รว 62	ปริมาณงาน ทบ+รว 59 - 61 (ค่าเฉลี่ย)	คิดเป็น %	ปริมาณงาน ทบ+รว 62
24	1. จังหวัดนนทบุรี	51,650	0.442	17,400	809	0.190	880	52,459	0.433	18,280
	2. สาขาบางใหญ่	44,822	0.384	15,100	1,503	0.353	1,600	46,325	0.383	16,700
	3. สาขาปากเกร็ด	34,872	0.299	11,800	720	0.169	770	35,593	0.294	12,570
	4. สาขาบางบัวทอง	52,120	0.446	17,600	1,749	0.411	1,870	53,870	0.445	19,470
	5. อำเภอบางกรวย	53	0.000	30	-	-	-	53	0.000	30
	4. อำเภอไทรน้อย	3,199	0.027	1,070	-	-	-	3,199	0.026	1,070
	รวม	**186,717**	**1.599**	**63,000**	**4,781**	**1.124**	**5,120**	**191,498**	**1.582**	**68,120**
25	1. จังหวัดนราธิวาส	21,639	0.185	7,300	943	0.222	1,000	22,582	0.187	8,300
	2. สาขาสุไหงปาดี	12,917	0.111	4,400	216	0.051	240	13,133	0.108	4,640
	3. สาขาตากใบ	12,069	0.103	4,100	189	0.044	200	12,258	0.101	4,300
	4. สาขารือเสาะ	5,896	0.050	2,000	211	0.050	230	6,107	0.050	2,230
	5. สาขาสุไหงโก-ลก	6,899	0.059	2,300	101	0.024	110	7,000	0.058	2,410
	6. สาขาบาเจาะ	10,964	0.094	3,700	148	0.035	160	11,113	0.092	3,860
	7. อำเภอยี่งอ	3,668	0.031	1,200	42	0.010	40	3,710	0.031	1,240
	8. อำเภอระแงะ	3,796	0.033	1,250	42	0.010	40	3,838	0.032	1,290
	9. อำเภอศรีสาคร	7,035	0.060	2,400	91	0.021	100	7,126	0.059	2,500
	10. อำเภอแว้ง	14,052	0.120	4,700	75	0.018	80	14,127	0.117	4,780
	11. อำเภอสุคิริน	211	0.002	80	52	0.012	60	263	0.002	140
	12. อำเภอจะแนะ	6,377	0.055	2,200	70	0.016	70	6,447	0.053	2,270
	13. อำเภอเจาะไอร้อง	7,254	0.062	2,500	81	0.019	90	7,335	0.061	2,590
	รวม	**112,779**	**0.966**	**38,130**	**2,260**	**0.531**	**2,420**	**115,038**	**0.950**	**40,550**
26	1. จังหวัดน่าน	25,582	0.219	8,700	997	0.234	1,070	26,579	0.220	9,770
	2. สาขาท่าวังผา	6,940	0.059	2,350	399	0.094	420	7,338	0.061	2,770
	3. สาขาเวียงสา	11,371	0.097	3,800	425	0.100	450	11,795	0.097	4,250
	4. สาขานาน้อย	9,571	0.082	3,200	178	0.042	200	9,749	0.081	3,400
	5. สาขาปัว	18,158	0.155	6,100	490	0.115	520	18,649	0.154	6,620

	รายชื่อสำนักงานที่ดิน	ปริมาณงานทบ 59 - 61 (ค่าเฉลี่ย)	คิดเป็น %	ปริมาณงาน ทบ 62	ปริมาณงาน รว 59 - 61 (ค่าเฉลี่ย)	คิดเป็น %	ปริมาณงาน รว 62	ปริมาณงาน ทบ+รว 59 - 61 (ค่าเฉลี่ย)	คิดเป็น %	ปริมาณงาน ทบ+รว 62
	6. สาขาเชียงกลาง	15,252	0.131	5,200	320	0.075	340	15,572	0.129	5,540
	7. อำเภอเฉลิมพระเกียรติ	5,634	0.048	1,900	0	0.000	-	5,634	0.047	1,900
	8. อำเภอแม่จริม	2,068	0.018	700	1	0.000	-	2,069	0.017	700
	9. อำเภอบ้านหลวง	4,862	0.042	1,600	1	0.000	-	4,863	0.040	1,600
	10. อำเภอสันติสุข	781	0.007	280	-	-	-	781	0.006	280
	11. อำเภอสองแคว	882	0.008	300	1	0.000	-	883	0.007	300
	12. อำเภอนาหมื่น	6,648	0.057	2,250	-	-	-	6,648	0.055	2,250
	13. อำเภอทุ่งช้าง	5,373	0.046	1,800	2	0.000	-	5,375	0.044	1,800
	14. อำเภอบ่อเกลือ	2,917	0.025	1,000	-	-	-	2,917	0.024	1,000
	รวม	**116,038**	**0.993**	**39,180**	**2,814**	**0.662**	**3,000**	**118,852**	**0.982**	**42,180**
27	1. จังหวัดบึงกาฬ	24,767	0.212	8,400	1,647	0.387	1,760	26,414	0.218	10,160
	2. สาขาเซกา	13,543	0.116	4,600	592	0.139	630	14,136	0.117	5,230
	3. อำเภอศรีวิไล	3,453	0.030	1,200	5	0.001	-	3,458	0.029	1,200
	4. อำเภอบุ่งคล้า	5,365	0.046	1,800	2	0.000	-	5,367	0.044	1,800
	5. อำเภอปากคาด	472	0.004	160	11	0.003	10	483	0.004	170
	6. อำเภอโซ่พิสัย	6,697	0.057	2,300	12	0.003	10	6,709	0.055	2,310
	7. อำเภอพรเจริญ	4,774	0.041	1,600	4	0.001	-	4,779	0.039	1,600
	8. อำเภอบึงโขงหลง	2,377	0.020	800	3	0.001	-	2,380	0.020	800
	รวม	**61,449**	**0.526**	**20,860**	**2,277**	**0.535**	**2,410**	**63,726**	**0.526**	**23,270**
28	1. จังหวัดบุรีรัมย์	29,880	0.256	10,100	2,216	0.521	2,370	32,096	0.265	12,470
	2. สาขากระสัง	13,005	0.111	4,400	876	0.206	940	13,881	0.115	5,340
	3. สาขานางรอง	19,672	0.168	6,600	1,541	0.362	1,650	21,213	0.175	8,250
	4. สาขาประโคนชัย	18,286	0.157	6,200	1,604	0.377	1,720	19,890	0.164	7,920
	5. สาขาสตึก	12,721	0.109	4,300	899	0.211	960	13,620	0.113	5,260
	6. สาขาพุทไธสง	22,535	0.193	7,600	1,064	0.250	1,140	23,599	0.195	8,740
	7. สาขาลำปลายมาศ	22,092	0.189	7,500	2,015	0.474	2,160	24,107	0.199	9,660

	รายชื่อสำนักงานที่ดิน	ปริมาณงานทบ 59 - 61 (ค่าเฉลี่ย)	คิดเป็น %	ปริมาณงาน ทบ 62	ปริมาณงาน รว 59 - 61 (ค่าเฉลี่ย)	คิดเป็น %	ปริมาณงาน รว 62	ปริมาณงาน ทบ+รว 59 - 61 (ค่าเฉลี่ย)	คิดเป็น %	ปริมาณงาน ทบ+รว 62
	8. สาขาคูเมือง	12,497	0.107	4,200	394	0.093	420	12,891	0.106	4,620
	9. ส่วนแยกละหานทราย (สาขานางรอง)	9,436	0.081	3,200	722	0.170	770	10,159	0.084	3,970
	10. อำเภอหนองกี่	1,642	0.014	600	87	0.020	90	1,728	0.014	690
	11. อำเภอบ้านกรวด	1,107	0.009	400	2	0.000	-	1,109	0.009	400
	12. อำเภอนาโพธิ์	2,332	0.020	800	2	0.000	-	2,334	0.019	800
	13. อำเภอปะคำ	402	0.003	150	-	-	-	402	0.003	150
	14. อำเภอหนองหงส์	2,202	0.019	700	41	0.010	40	2,243	0.019	740
	15. อำเภอพลับพลาชัย	457	0.004	150	-	-	-	457	0.004	150
	16. อำเภอห้วยราช	6,533	0.056	2,200	-	-	-	6,533	0.054	2,200
	17. อำเภอโนนดินแดง	462	0.004	150	1	0.000	-	463	0.004	150
	18. อำเภอเฉลิมพระเกียรติ	598	0.005	200	5	0.001	10	603	0.005	210
	รวม	**175,859**	**1.506**	**59,450**	**11,468**	**2.697**	**12,270**	**187,327**	**1.547**	**71,720**
29	1. จังหวัดปทุมธานี	41,250	63.293	2,496,700	1,784	0.419	1,900	43,033	0.355	2,498,600
	2. สาขาธัญบุรี	57,334	0.491	19,400	1,108	0.260	1,200	58,442	0.483	20,600
	3. สาขาคลองหลวง	59,969	0.513	20,300	1,487	0.350	1,590	61,455	0.508	21,890
	4. สาขาลำลูกกา	38,376	0.329	13,000	1,016	0.239	1,090	39,392	0.325	14,090
	5. อำเภอหนองเสือ	15	0.000	10	-	-	-	15	0.000	10
	6. อำเภอลาดหลุมแก้ว	35	0.000	20	-	-	-	35	0.000	20
	7. อำเภอสามโคก	47	0.000	30	-	-	-	47	0.000	30
	รวม	**197,025**	**1.687**	**2,549,460**	**5,394**	**1.269**	**5,780**	**202,419**	**1.672**	**2,555,240**
30	1. จังหวัดประจวบคีรีขันธ์	26,819	0.230	9,100	1,622	0.381	1,740	28,441	0.235	10,840
	2. สาขาหัวหิน	48,738	0.417	16,500	1,535	0.361	1,640	50,273	0.415	18,140
	3. สาขาบางสะพาน	15,124	0.129	5,100	730	0.172	780	15,854	0.131	5,880
	4. สาขาปราณบุรี	30,782	0.264	10,400	1,213	0.285	1,300	31,995	0.264	11,700
	5. อำเภอกุยบุรี	668	0.006	220	33	0.008	30	701	0.006	250
	6. ทับสะแก	2,180	0.019	700	24	0.006	30	2,203	0.018	730

	รายชื่อสำนักงานที่ดิน	ปริมาณงานทบ 59 - 61 (ค่าเฉลี่ย)	คิดเป็น %	ปริมาณงาน ทบ 62	ปริมาณงาน รว 59 - 61 (ค่าเฉลี่ย)	คิดเป็น %	ปริมาณงาน รว 62	ปริมาณงาน ทบ+รว 59 - 61 (ค่าเฉลี่ย)	คิดเป็น %	ปริมาณงาน ทบ+รว 62
	7. อำเภอบางสะพานน้อย	722	0.006	250	2	0.000	-	724	0.006	250
	8. อำเภอสามร้อยยอด	1,229	0.011	400	17	0.004	20	1,245	0.010	420
	รวม	**126,262**	**1.081**	**42,670**	**5,174**	**1.217**	**5,540**	**131,437**	**1.086**	**48,210**
31	1. จังหวัดปราจีนบุรี	50,993	0.437	17,200	2,738	0.644	2,930	53,730	0.444	20,130
	2. สาขากบินทร์บุรี	21,601	0.185	7,300	1,500	0.353	1,600	23,101	0.191	8,900
	3. อำเภอนาดี	4,806	0.041	1,600	30	0.007	30	4,837	0.040	1,630
	4. อำเภอบ้านสร้าง	4,985	0.043	1,680	-	-	-	4,985	0.041	1,680
	5. อำเภอประจันตคาม	4,403	0.038	1,500	2	0.001	-	4,406	0.036	1,500
	6. อำเภอศรีมหาโพธิ	5,839	0.050	2,000	11	0.003	10	5,850	0.048	2,010
	7. อำเภอศรีมโหสถ	4,532	0.039	1,500	-	-	-	4,532	0.037	1,500
	รวม	**97,159**	**0.832**	**32,780**	**4,281**	**1.007**	**4,570**	**101,441**	**0.838**	**37,350**
32	1. จังหวัดปัตตานี	23,474	0.201	7,900	1,224	0.288	1,300	24,699	0.204	9,200
	2. สาขาโคกโพธิ์	9,060	0.078	3,100	433	0.102	460	9,493	0.078	3,560
	3. สาขาปะนาเระ	5,787	0.050	2,000	448	0.105	480	6,235	0.052	2,480
	4. สาขาสายบุรี	7,098	0.061	2,400	336	0.079	370	7,434	0.061	2,770
	5. อำเภอหนองจิก	1,428	0.012	450	10	0.002	10	1,438	0.012	460
	6. อำเภอมายอ	565	0.005	200	4	0.001	-	569	0.005	200
	7. อำเภอทุ่งยางแดง	408	0.003	140	-	-	-	408	0.003	140
	8. อำเภอไม้แก่น	393	0.003	130	1	0.000	-	394	0.003	130
	9. อำเภอยะหริ่ง	1,028	0.009	350	5	0.001	10	1,033	0.009	360
	10. อำเภอยะรัง	1,290	0.011	400	37	0.009	40	1,327	0.011	440
	11. อำเภอกะพ้อ	1,746	0.015	600	1	0.000	-	1,746	0.014	600
	12. อำเภอแม่ลาน	1,440	0.012	500	4	0.001	-	1,445	0.012	500
	รวม	**53,717**	**0.460**	**18,170**	**2,504**	**0.589**	**2,670**	**56,221**	**0.464**	**20,840**
33	1. จังหวัดพระนครศรีอยุธยา	18,522	0.159	6,300	1,388	0.326	1,500	19,910	0.164	7,800
	2. สาขาเสนา	16,239	0.139	5,500	816	0.192	860	17,056	0.141	6,360

	รายชื่อสำนักงานที่ดิน	ปริมาณงานทบ 59 - 61 (ค่าเฉลี่ย)	คิดเป็น %	ปริมาณงาน ทบ 62	ปริมาณงาน รว 59 - 61 (ค่าเฉลี่ย)	คิดเป็น %	ปริมาณงาน รว 62	ปริมาณงาน ทบ+รว 59 - 61 (ค่าเฉลี่ย)	คิดเป็น %	ปริมาณงาน ทบ+รว 62
	3. สาขาท่าเรือ	12,408	0.106	4,200	714	0.168	760	13,122	0.108	4,960
	4. สาขาวังน้อย	35,106	0.301	11,800	1,202	0.283	1,290	36,308	0.300	13,090
	5. อำเภอลาดบัวหลวง	2,199	0.019	700	-	-	-	2,199	0.018	700
	6. อำเภอนครหลวง	1,058	0.009	350	-	-	-	1,058	0.009	350
	7. อำเภอบางไทร	1,709	0.015	600	-	-	-	1,709	0.014	600
	8. อำเภอบางบาล	1,273	0.011	400	-	-	-	1,273	0.011	400
	9. อำเภอบางปะอิน	2,493	0.021	800	-	-	-	2,493	0.021	800
	10. อำเภอบางปะหัน	2,101	0.018	700	-	-	-	2,101	0.017	700
	11. อำเภอผักไห่	181	0.002	60	-	-	-	181	0.001	60
	12. อำเภอภาชี	2,261	0.019	700	-	-	-	2,261	0.019	700
	13. อำเภอบางซ้าย	2,015	0.017	650	-	-	-	2,015	0.017	650
	14. อำเภออุทัย	1,804	0.015	600	-	-	-	1,804	0.015	600
	15. อำเภอมหาราช	2,575	0.022	860	-	-	-	2,575	0.021	860
	16. อำเภอบ้านแพรก	2,108	0.018	700	-	-	-	2,108	0.017	700
	รวม	**104,054**	**0.891**	**34,920**	**4,120**	**0.969**	**4,410**	**108,174**	**0.894**	**39,330**
34	1. จังหวัดพะเยา	24,554	0.210	8,300	1,051	0.247	1,120	25,605	0.212	9,420
	2. สาขาแม่ใจ	11,757	18.040	711,600	423	0.099	450	12,180	0.101	712,050
	3. สาขาดอกคำใต้	16,625	0.142	5,600	510	0.120	550	17,136	0.142	6,150
	4. สาขาเชียงคำ	22,379	0.192	7,560	1,333	0.313	1,430	23,712	0.196	8,990
	5. สาขาจุน	14,488	0.124	4,890	436	0.103	470	14,924	0.123	5,360
	6. สาขาปง	14,506	0.124	4,900	435	0.102	470	14,941	0.123	5,370
	7. ส่วนแยกเชียงม่วน	9,475	0.081	3,200	125	0.029	130	9,600	0.079	3,330
	รวม	**113,785**	**0.974**	**746,050**	**4,313**	**1.014**	**4,620**	**118,098**	**0.976**	**750,670**
35	1. จังหวัดพังงา	14,794	0.127	5,000	414	0.097	440	15,207	0.126	5,440
	2. สาขาตะกั่วป่า	16,995	0.146	5,700	478	0.112	510	17,473	0.144	6,210
	3. สาขาท้ายเหมือง	11,136	0.095	3,750	258	0.061	280	11,394	0.094	4,030

	รายชื่อสำนักงานที่ดิน	ปริมาณงานทบ 59 - 61 (ค่าเฉลี่ย)	คิดเป็น %	ปริมาณงาน ทบ 62	ปริมาณงาน รว 59 - 61 (ค่าเฉลี่ย)	คิดเป็น %	ปริมาณงาน รว 62	ปริมาณงาน ทบ+รว 59 - 61 (ค่าเฉลี่ย)	คิดเป็น %	ปริมาณงาน ทบ+รว 62
	4. สาขาตะกั่วทุ่ง	10,720	0.092	3,600	266	0.063	280	10,986	0.091	3,880
	5. อำเภอเกาะยาว	3,003	0.026	1,000	110	0.026	120	3,112	0.026	1,120
	6. อำเภอกะปง	1,522	0.013	500	7	0.002	10	1,530	0.013	510
	7. อำเภอคุระบุรี	2,474	0.021	830	18	0.004	20	2,492	0.021	850
	8. อำเภอทับปุด	913	0.008	300	29	0.007	30	942	0.008	330
	รวม	**61,557**	**0.527**	**20,680**	**1,579**	**0.371**	**1,690**	**63,136**	**0.522**	**22,370**
36	1. จังหวัดพัทลุง	37,929	0.325	12,800	1,737	0.409	1,860	39,666	0.328	14,660
	2. สาขาปากพะยูน	21,183	0.181	7,150	749	0.176	800	21,932	0.181	7,950
	3. สาขาควนขนุน	23,793	0.204	8,000	1,159	0.273	1,240	24,952	0.206	9,240
	4. สาขาตะโหมด	13,673	0.117	4,600	652	0.153	700	14,325	0.118	5,300
	5. อำเภอกงหรา	1,089	0.009	370	24	0.006	30	1,113	0.009	400
	6. อำเภอเขาชัยสน	1,016	0.009	340	5	0.001	-	1,020	0.008	340
	7. อำเภอศรีบรรพต	788	0.007	260	10	0.002	10	798	0.007	270
	8. อำเภอป่าบอน	1,156	0.010	400	3	0.001	-	1,160	0.010	400
	9. อำเภอบางแก้ว	920	0.008	300	5	0.001	10	925	0.008	310
	10. อำเภอป่าพะยอม	516	0.004	160	5	0.001	10	521	0.004	170
	รวม	**102,062**	**0.874**	**34,380**	**4,349**	**1.023**	**4,660**	**106,411**	**0.879**	**39,040**
37	1. จังหวัดพิจิตร	21,367	0.183	7,200	917	0.216	980	22,285	0.184	8,180
	2. สาขาตะพานหิน	22,667	0.194	7,600	796	0.187	850	23,462	0.194	8,450
	3. สาขาโพทะเล	15,464	0.132	5,200	471	0.111	500	15,935	0.132	5,700
	4. สาขาบางมูลนาก	15,748	0.135	5,300	350	0.082	370	16,099	0.133	5,670
	5. สาขาโพธิ์ประทับช้าง	10,477	0.090	3,500	237	0.056	250	10,714	0.089	3,750
	6. สาขาสามง่าม	6,870	0.059	2,300	474	0.112	510	7,344	0.061	2,810
	7. อำเภอวังทรายพูน	5,828	0.050	1,970	6	0.001	10	5,834	0.048	1,980
	8. อำเภอทับคล้อ	1,973	0.017	670	3	0.001	-	1,976	0.016	670
	9. อำเภอวชิรบารมี	519	0.004	160	6	0.001	10	525	0.004	170

	รายชื่อสำนักงานที่ดิน	ปริมาณงานทบ 59 - 61 (ค่าเฉลี่ย)	คิดเป็น %	ปริมาณงาน ทบ 62	ปริมาณงาน รว 59 - 61 (ค่าเฉลี่ย)	คิดเป็น %	ปริมาณงาน รว 62	ปริมาณงาน ทบ+รว 59 - 61 (ค่าเฉลี่ย)	คิดเป็น %	ปริมาณงาน ทบ+รว 62
	10. อำเภอดงเจริญ	5,434	0.047	1,820	1	0.000	-	5,434	0.045	1,820
	11. อำเภอบึงนาราง	1,179	0.010	400	20	0.005	20	1,199	0.010	420
	รวม	**107,525**	**0.921**	**36,120**	**3,281**	**0.772**	**3,500**	**110,806**	**0.915**	**39,620**
38	1. จังหวัดพิษณุโลก	36,577	0.313	12,400	2,350	0.553	2,510	38,927	0.322	14,910
	2. สาขาพรหมพิราม	18,311	0.157	6,180	1,154	0.271	1,230	19,465	0.161	7,410
	3. สาขาบางระกำ	17,674	0.151	5,970	1,315	0.309	1,410	18,988	0.157	7,380
	4. สาขานครไทย	13,927	0.119	4,700	599	0.141	640	14,526	0.120	5,340
	5. สาขาวังทอง	12,461	0.107	4,200	960	0.226	1,030	13,421	0.111	5,230
	6. สาขาวัดโบสถ์	5,805	0.050	1,960	577	0.136	620	6,382	0.053	2,580
	7. สาขาบางกระทุ่ม	11,015	0.094	3,720	457	0.108	490	11,472	0.095	4,210
	8. อำเภอชาติตระการ	999	0.009	340	-	-	-	999	0.008	340
	9. อำเภอเนินมะปราง	659	0.006	220	14	0.003	10	673	0.006	230
	รวม	**117,427**	**1.005**	**39,690**	**7,426**	**1.746**	**7,940**	**124,853**	**1.031**	**47,630**
39	1. จังหวัดเพชรบุรี	32,047	0.274	10,800	1,802	0.424	1,930	33,849	0.280	12,730
	2. สาขาชะอำ	24,522	0.210	8,300	1,186	0.279	1,270	25,708	0.212	9,570
	3. สาขาท่ายาง	16,662	0.143	5,600	1,383	0.325	1,480	18,046	0.149	7,080
	4. สาขาเขาย้อย	15,401	0.132	5,200	743	0.175	790	16,143	0.133	5,990
	5. อำเภอหนองหญ้าปล้อง	4,677	0.040	1,580	4	0.001	-	4,680	0.039	1,580
	6. อำเภอบ้านลาด	4,216	0.036	1,420	1	0.000	-	4,217	0.035	1,420
	7. อำเภอบ้านแหลม	5,471	0.047	1,850	2	0.000	-	5,472	0.045	1,850
	8. อำเภอแก่งกระจาน	5,400	0.046	1,820	22	0.005	20	5,422	0.045	1,840
	รวม	**108,395**	**0.928**	**36,570**	**5,142**	**1.209**	**5,490**	**113,537**	**0.938**	**42,060**
40	1. จังหวัดเพชรบูรณ์	35,484	0.304	12,000	1,620	0.381	1,730	37,104	0.307	13,730
	2. สาขาหล่มสัก	23,485	0.201	7,950	1,407	0.331	1,510	24,892	0.206	9,460
	3. สาขาวิเชียรบุรี	26,360	0.226	8,900	1,057	0.248	1,130	27,416	0.226	10,030
	4. สาขาชนแดน	14,891	0.127	5,030	445	0.105	480	15,336	0.127	5,510

	รายชื่อสำนักงานที่ดิน	ปริมาณงานทบ 59 - 61 (ค่าเฉลี่ย)	คิดเป็น %	ปริมาณงาน ทบ 62	ปริมาณงาน รว 59 - 61 (ค่าเฉลี่ย)	คิดเป็น %	ปริมาณงาน รว 62	ปริมาณงาน ทบ+รว 59 - 61 (ค่าเฉลี่ย)	คิดเป็น %	ปริมาณงาน ทบ+รว 62
	5. สาขาหนองไผ่	22,629	0.194	7,640	1,136	0.267	1,220	23,765	0.196	8,860
	6. สาขาหล่มเก่า	13,178	0.113	4,450	430	0.101	460	13,607	0.112	4,910
	7. ส่วนแยกเขาค้อ (สาขาหล่มสัก)	11,089	0.095	3,740	218	0.051	230	11,307	0.093	3,970
	8. อำเภอน้ำหนาว	121	0.001	40	-	-	-	121	0.001	40
	9. อำเภอศรีเทพ	7,097	0.061	2,400	15	0.004	20	7,113	0.059	2,420
	10. อำเภอบึงสามพัน	4,707	0.040	1,600	6	0.001	10	4,713	0.039	1,610
	11. อำเภอวังโป่ง	7,435	0.064	2,510	33	0.008	40	7,468	0.062	2,550
	รวม	**166,475**	**1.425**	**56,260**	**6,367**	**1.497**	**6,830**	**172,842**	**1.428**	**63,090**
41	1. จังหวัดแพร่	24,542	0.210	8,300	755	0.178	800	25,297	0.209	9,100
	2. สาขาร้องกวาง	16,954	0.145	5,730	474	0.112	500	17,428	0.144	6,230
	3. สาขาสอง	7,279	0.062	2,460	379	0.089	410	7,657	0.063	2,870
	4. สาขาวังชิ้น	7,829	0.067	2,640	267	0.063	300	8,095	0.067	2,940
	5. สาขาลอง	12,154	0.104	4,100	139	0.033	150	12,293	0.102	4,250
	6. สาขาสูงเม่น	13,311	0.114	4,500	647	0.152	700	13,958	0.115	5,200
	7. อำเภอเด่นชัย	1,701	0.015	580	11	0.003	10	1,712	0.014	590
	8. อำเภอหนองม่วงไข่	657	0.006	220	-	-	-	657	0.005	220
	รวม	**84,426**	**0.723**	**28,530**	**2,672**	**0.628**	**2,870**	**87,098**	**0.719**	**31,400**
42	1. จังหวัดภูเก็ต	41,612	0.356	14,000	1,442	0.339	1,540	43,054	0.356	15,540
	2. สาขาถลาง	26,652	0.228	9,000	357	0.084	380	27,009	0.223	9,380
	3. อำเภอกะทู้	6,621	0.057	2,200	85	0.020	90	6,707	0.055	2,290
	รวม	**74,885**	**0.641**	**25,200**	**1,884**	**0.443**	**2,010**	**76,769**	**0.634**	**27,210**
43	1. จังหวัดมหาสารคาม	50,517	0.432	17,000	1,544	0.363	1,650	52,060	0.430	18,650
	2. สาขาบรบือ	24,778	0.212	8,370	1,078	0.253	1,150	25,856	0.214	9,520
	3. สาขาเชียงยืน	22,643	0.194	7,650	867	0.204	930	23,510	0.194	8,580
	4. สาขาโกสุมพิสัย	24,962	0.214	8,450	1,148	0.270	1,230	26,109	0.216	9,680
	5. สาขาวาปีปทุม	27,880	0.239	9,400	1,375	0.323	1,470	29,255	0.242	10,870

	รายชื่อสำนักงานที่ดิน	ปริมาณงานทบ 59 - 61 (ค่าเฉลี่ย)	คิดเป็น %	ปริมาณงาน ทบ 62	ปริมาณงาน รว 59 - 61 (ค่าเฉลี่ย)	คิดเป็น %	ปริมาณงาน รว 62	ปริมาณงาน ทบ+รว 59 - 61 (ค่าเฉลี่ย)	คิดเป็น %	ปริมาณงาน ทบ+รว 62
	6. สาขาพยัคฆภูมิพิสัย	23,901	0.205	8,080	969	0.228	1,040	24,870	0.205	9,120
	7. สาขากันทรวิชัย	29,561	0.253	9,990	878	0.206	940	30,439	0.251	10,930
	8. สาขานาเชือก	14,569	0.125	4,920	441	0.104	470	15,010	0.124	5,390
	9. อำเภอแกดำ	1,395	0.012	470	0	0.000	-	1,396	0.012	470
	10. อำเภอนาดูน	4,741	0.041	1,600	1	0.000	-	4,742	0.039	1,600
	11. อำเภอยางสีสุราช	7,767	0.067	2,620	10	0.002	10	7,777	0.064	2,630
	รวม	**232,713**	**1.992**	**78,550**	**8,310**	**1.954**	**8,890**	**241,023**	**1.991**	**87,440**
44	1. จังหวัดมุกดาหาร	35,898	0.307	12,120	1,718	0.404	1,840	37,616	0.311	13,960
	2. สาขาคำชะอี	8,164	0.070	2,760	659	0.155	700	8,823	0.073	3,460
	3. อำเภอนิคมคำสร้อย	4,854	0.042	1,640	2	0.000	-	4,856	0.040	1,640
	4. อำเภอดอนตาล	6,487	0.056	2,190	12	0.003	10	6,499	0.054	2,200
	5. อำเภอดงหลวง	4,690	0.040	1,590	2	0.000	-	4,692	0.039	1,590
	6. อำเภอหว้านใหญ่	5,101	0.044	1,720	1	0.000	-	5,103	0.042	1,720
	7. อำเภอหนองสูง	5,563	0.048	1,880	-	-	-	5,563	0.046	1,880
	รวม	**70,759**	**0.606**	**23,900**	**2,393**	**0.563**	**2,550**	**73,151**	**0.604**	**26,450**
45	1. จังหวัดแม่ฮ่องสอน	6,406	0.055	2,160	85	0.020	100	6,491	0.054	2,260
	2. สาขาแม่สะเรียง	8,712	0.075	2,950	294	0.069	300	9,006	0.074	3,250
	2. สาขาปาย	7,409	0.063	2,500	258	0.061	280	7,666	0.063	2,780
	3. อำเภอปางมะผ้า	52	0.000	20	-	-	-	52	0.000	20
	4. อำเภอขุนยวม	3,529	0.030	1,200	2	0.000	-	3,531	0.029	1,200
	5. อำเภอแม่ลาน้อย	3,780	0.032	1,280	1	0.000	-	3,781	0.031	1,280
	6. อำเภอสบเมย	3,961	0.034	1,340	-	-	-	3,961	0.033	1,340
	รวม	**33,850**	**0.290**	**11,450**	**639**	**0.150**	**680**	**34,489**	**0.285**	**12,130**
46	1. จังหวัดยะลา	25,912	0.222	8,750	1,276	0.300	1,360	27,188	0.225	10,110
	2. สาขาเบตง	9,360	0.080	3,160	2,369	0.557	2,540	11,730	0.097	5,700
	3. สาขายะหา	4,693	0.040	1,580	242	0.057	260	4,935	0.041	1,840

	รายชื่อสำนักงานที่ดิน	ปริมาณงานทบ 59 - 61 (ค่าเฉลี่ย)	คิดเป็น %	ปริมาณงาน ทบ 62	ปริมาณงาน รว 59 - 61 (ค่าเฉลี่ย)	คิดเป็น %	ปริมาณงาน รว 62	ปริมาณงาน ทบ+รว 59 - 61 (ค่าเฉลี่ย)	คิดเป็น %	ปริมาณงาน ทบ+รว 62
	4. สาขาบันนังสตา	5,468	0.047	1,850	348	0.082	370	5,816	0.048	2,220
	5. สาขารามัน	9,026	0.077	3,050	474	0.112	510	9,500	0.078	3,560
	6. อำเภอธารโต	527	0.005	180	43	0.010	50	570	0.005	230
	7. อำเภอกาบัง	928	0.008	320	31	0.007	30	959	0.008	350
	รวม	**55,914**	**0.479**	**18,890**	**4,784**	**1.125**	**5,120**	**60,697**	**0.501**	**24,010**
47	1. จังหวัดยโสธร	28,137	0.241	9,500	1,640	0.386	1,760	29,777	0.246	11,260
	2. สาขาคำเขื่อนแก้ว	13,251	0.113	4,470	755	0.178	810	14,006	0.116	5,280
	3. สาขามหาชนะชัย	32,594	0.279	11,000	730	0.172	780	33,324	0.275	11,780
	4. สาขาเลิงนกทา	9,414	0.081	3,180	314	0.074	340	9,729	0.080	3,520
	5. ส่วนแยกกุดชุม (สาขาเลิงนกทา)	12,006	0.103	4,050	850	0.200	910	12,855	0.106	4,960
	6. อำเภอทรายมูล	1,167	0.010	400	8	0.002	10	1,175	0.010	410
	7. อำเภอป่าติ้ว	910	0.008	310	10	0.002	10	920	0.008	320
	8. อำเภอค้อวัง	130	0.001	50	1	0.000	-	131	0.001	50
	9. อำเภอไทยเจริญ	1,745	0.015	600	7	0.002	10	1,752	0.014	610
	รวม	**99,354**	**0.851**	**33,560**	**4,315**	**1.015**	**4,630**	**103,669**	**0.856**	**38,190**
48	1. จังหวัดร้อยเอ็ด	45,182	0.387	15,300	1,572	0.370	1,680	46,754	0.386	16,980
	2. สาขาจตุรพักตรพิมาน	19,989	0.171	6,750	1,521	0.358	1,630	21,510	0.178	8,380
	3. สาขาพนมไพร	19,095	0.163	6,440	839	0.197	900	19,934	0.165	7,340
	4. สาขาเสลภูมิ	21,921	0.188	7,400	1,100	0.259	1,180	23,021	0.190	8,580
	5. สาขาสุวรรณภูมิ	28,298	0.242	9,600	1,466	0.345	1,570	29,763	0.246	11,170
	6. สาขาเกษตรวิสัย	19,022	0.163	6,420	928	0.218	990	19,949	0.165	7,410
	7. สาขาอาจสามารถ	17,630	0.151	5,950	813	0.191	870	18,444	0.152	6,820
	8. สาขาโพนทอง	19,191	0.164	6,480	1,468	0.345	1,570	20,659	0.171	8,050
	9. สาขาปทุมรัตต์	16,948	0.145	5,720	556	0.131	600	17,504	0.145	6,320
	10. สาขาธวัชบุรี	25,529	0.219	8,620	1,318	0.310	1,400	26,847	0.222	10,020
	11. อำเภอโพธิ์ชัย	9,890	0.085	3,340	210	0.049	230	10,100	0.083	3,570

	รายชื่อสำนักงานที่ดิน	ปริมาณงานทบ 59 - 61 (ค่าเฉลี่ย)	คิดเป็น %	ปริมาณงาน ทบ 62	ปริมาณงาน รว 59 - 61 (ค่าเฉลี่ย)	คิดเป็น %	ปริมาณงาน รว 62	ปริมาณงาน ทบ+รว 59 - 61 (ค่าเฉลี่ย)	คิดเป็น %	ปริมาณงาน ทบ+รว 62
	12. อำเภอหนองพอก	4,966	0.043	1,670	120	0.028	130	5,086	0.042	1,800
	13. อำเภอเมืองสรวง	3,798	0.033	1,280	-	-	-	3,798	0.031	1,280
	14. อำเภอโพนทราย	3,094	0.026	1,040	-	-	-	3,094	0.026	1,040
	15. อำเภอเมยวดี	1,294	0.011	440	19	0.004	20	1,313	0.011	460
	16. อำเภอศรีสมเด็จ	5,065	0.043	1,700	4	0.001	-	5,069	0.042	1,700
	17. อำเภอจังหาร	5,258	0.045	1,780	0	0.000	-	5,259	0.043	1,780
	18. อำเภอเชียงขวัญ	2,500	0.021	840	6	0.001	10	2,506	0.021	850
	19. อำเภอทุ่งเขาหลวง	2,451	0.021	830	2	0.001	-	2,454	0.020	830
	รวม	**271,121**	**2.321**	**91,600**	**11,942**	**2.808**	**12,780**	**283,063**	**2.338**	**104,380**
49	1. จังหวัดระนอง	20,046	0.172	6,770	511	0.120	550	20,556	0.170	7,320
	2. อำเภอละอุ่น	4,634	0.040	1,560	8	0.002	10	4,642	0.038	1,570
	3. อำเภอกะเปอร์	8,164	0.070	2,760	14	0.003	10	8,177	0.068	2,770
	4. อำเภอกระบุรี	4,233	0.036	1,430	101	0.024	110	4,334	0.036	1,540
	5. อำเภอสุขสำราญ	7,143	0.061	2,410	14	0.003	10	7,157	0.059	2,420
	รวม	**44,219**	**0.379**	**14,930**	**648**	**0.152**	**690**	44,867	0.371	15,620
50	1. จังหวัดระยอง	39,518	0.338	13,350	2,164	0.509	2,300	41,682	0.344	15,650
	2. สาขาแกลง	23,188	0.199	7,800	1,752	0.412	1,900	24,940	0.206	9,700
	3. สาขาบ้านค่าย	26,626	0.228	9,000	1,980	0.466	2,100	28,605	0.236	11,100
	4. สาขาปลวกแดง	23,860	0.204	8,100	930	0.219	1,000	24,790	0.205	9,100
	5. สาขาบ้านฉาง	13,253	0.113	4,470	550	0.129	600	13,803	0.114	5,070
	6. อำเภอวังจันทร์	19	0.000	10	-	-	-	19	0.000	10
	รวม	**126,463**	**1.083**	**42,730**	**7,376**	**1.734**	**7,900**	**133,839**	**1.106**	**50,630**
51	1. จังหวัดราชบุรี	32,386	0.277	11,000	1,693	0.398	1,800	34,079	0.282	12,800
	2. สาขาบ้านโป่ง	18,651	0.160	6,300	1,253	0.295	1,350	19,904	0.164	7,650
	3. สาขาปากท่อ	12,580	0.108	4,240	680	0.160	730	13,260	0.110	4,970
	4. สาขาจอมบึง	17,176	0.147	5,800	317	0.074	340	17,492	0.145	6,140

	รายชื่อสำนักงานที่ดิน	ปริมาณงานทบ 59 - 61 (ค่าเฉลี่ย)	คิดเป็น %	ปริมาณงาน ทบ 62	ปริมาณงาน รว 59 - 61 (ค่าเฉลี่ย)	คิดเป็น %	ปริมาณงาน รว 62	ปริมาณงาน ทบ+รว 59 - 61 (ค่าเฉลี่ย)	คิดเป็น %	ปริมาณงาน ทบ+รว 62
	5. สาขาโพธาราม	27,620	0.236	9,320	1,517	0.357	1,620	29,137	0.241	10,940
	6. สาขาสวนผึ้ง (สาขาจอมบึง)	14,046	0.120	4,740	187	0.044	200	14,233	0.118	4,940
	7. อำเภอวัดเพลง	3,520	0.030	1,190	-	-	-	3,520	0.029	1,190
	8. อำเภอดำเนินสะดวก	3,466	0.030	1,170	-	-	-	3,466	0.029	1,170
	9. อำเภอบางแพ	5,267	0.045	1,780	-	-	-	5,267	0.044	1,780
	10. อำเภอบ้านคา	478	0.004	160	81	0.019	90	559	0.005	250
	รวม	**135,190**	**1.157**	**45,700**	**5,728**	**1.347**	**6,130**	**140,917**	**1.164**	**51,830**
52	1. จังหวัดลพบุรี	29,925	0.256	10,100	1,109	0.261	1,200	31,034	0.256	11,300
	2. สาขาโคกสำโรง	16,695	0.143	5,640	848	0.199	900	17,543	0.145	6,540
	3. สาขาชัยบาดาล	13,302	0.114	4,500	564	0.133	600	13,866	0.115	5,100
	4. สาขาบ้านหมี่	14,630	0.125	4,940	411	0.097	430	15,041	0.124	5,370
	5. สาขาพัฒนานิคม	9,798	0.084	3,300	367	0.086	400	10,165	0.084	3,700
	6. อำเภอท่าวุ้ง	142	0.001	50	1	0.000	-	143	0.001	50
	7. อำเภอท่าหลวง	5,585	0.048	1,880	16	0.004	20	5,601	0.046	1,900
	8. อำเภอสระโบสถ์	4,531	0.039	1,500	3	0.001	-	4,534	0.037	1,500
	9. อำเภอโคกเจริญ	8,367	0.072	2,820	5	0.001	-	8,372	0.069	2,820
	10. อำเภอลำสนธิ	7,796	0.067	2,630	2	0.000	-	7,798	0.064	2,630
	11. อำเภอหนองม่วง	10,477	0.090	3,540	77	0.018	80	10,555	0.087	3,620
	รวม	**121,249**	**1.038**	**40,900**	**3,402**	**0.800**	**3,630**	**124,652**	**1.030**	**44,530**
53	1. จังหวัดลำปาง	39,468	0.338	13,300	1,617	0.380	1,720	41,085	0.339	15,020
	2. สาขาแม่ทะ	21,830	0.187	7,400	361	0.085	390	22,192	0.183	7,790
	3. สาขาเสริมงาม	12,715	0.109	4,300	170	0.040	180	12,885	0.106	4,480
	4. สาขาห้างฉัตร	19,655	0.168	6,650	460	0.108	500	20,115	0.166	7,150
	5. สาขาเถิน	15,393	0.132	5,200	348	0.082	370	15,741	0.130	5,570
	6. สาขาแจ้ห่ม	8,370	0.072	2,820	295	0.069	320	8,665	0.072	3,140
	7. สาขาสบปราบ	13,786	0.118	4,650	208	0.049	220	13,994	0.116	4,870

	รายชื่อสำนักงานที่ดิน	ปริมาณงานทบ 59 - 61 (ค่าเฉลี่ย)	คิดเป็น %	ปริมาณงาน ทบ 62	ปริมาณงาน รว 59 - 61 (ค่าเฉลี่ย)	คิดเป็น %	ปริมาณงาน รว 62	ปริมาณงาน ทบ+รว 59 - 61 (ค่าเฉลี่ย)	คิดเป็น %	ปริมาณงาน ทบ+รว 62
	8. สาขางาว	10,601	0.091	3,580	217	0.051	230	10,818	0.089	3,810
	9. สาขาแม่พริก	6,925	0.059	2,340	114	0.027	120	7,039	0.058	2,460
	10. สาขาวังเหนือ	12,668	0.108	4,280	212	0.050	230	12,879	0.106	4,510
	11. สาขาเกาะคา	18,579	0.159	6,270	528	0.124	570	19,107	0.158	6,840
	12. อำเภอแม่เมาะ	2,871	0.025	970	1	0.000	-	2,872	0.024	970
	13. อำเภอเมืองปาน	5,670	0.049	1,910	1	0.000	-	5,671	0.047	1,910
	รวม	**188,531**	**1.614**	**63,670**	**4,532**	**1.066**	**4,850**	**193,062**	**1.595**	**68,520**
54	1. จังหวัดลำพูน	26,654	0.228	9,000	1,395	0.328	1,500	28,049	0.232	10,500
	2. สาขาป่าซาง	13,954	0.119	4,710	461	0.108	500	14,415	0.119	5,210
	3. สาขาบ้านโฮ่ง	12,297	0.105	4,150	330	0.078	330	12,627	0.104	4,480
	4. สาขาลี้	14,602	0.125	4,920	235	0.055	250	14,837	0.123	5,170
	5. สาขาแม่ทา	10,505	0.090	3,550	204	0.048	220	10,709	0.088	3,770
	6. ส่วนแยกบ้านธิ	10,639	0.091	3,600	237	0.056	250	10,876	0.090	3,850
	7. อำเภอทุ่งหัวช้าง	3,586	0.031	1,200	1	0.000	-	3,586	0.030	1,200
	รวม	**92,235**	**0.790**	**31,130**	**2,864**	**0.674**	**3,050**	**95,100**	**0.786**	**34,180**
55	1. จังหวัดเลย	31,313	0.268	10,600	1,272	0.299	1,360	32,585	0.269	11,960
	2. สาขาเชียงคาน	11,938	0.102	4,030	211	0.050	230	12,149	0.100	4,260
	3. สาขาวังสะพุง	20,272	0.174	6,840	1,167	0.274	1,250	21,439	0.177	8,090
	4. สาขาภูกระดึง	8,429	0.072	2,850	434	0.102	460	8,863	0.073	3,310
	5. สาขาด่านซ้าย	7,695	0.066	2,600	516	0.121	550	8,211	0.068	3,150
	6. อำเภอนาด้วง	1,699	0.015	580	6	0.001	10	1,705	0.014	590
	7. อำเภอปากชม	1,788	0.015	600	33	0.008	40	1,821	0.015	640
	8. อำเภอนาแห้ว	1,461	0.013	500	2	0.001	-	1,464	0.012	500
	9. อำเภอภูเรือ	2,295	0.020	770	4	0.001	-	2,299	0.019	770
	10. อำเภอท่าลี่	1,553	0.013	520	2	0.000	-	1,555	0.013	520
	11. อำเภอภูหลวง	630	0.005	200	8	0.002	10	638	0.005	210

	รายชื่อสำนักงานที่ดิน	ปริมาณงานทบ 59 - 61 (ค่าเฉลี่ย)	คิดเป็น %	ปริมาณงาน ทบ 62	ปริมาณงาน รว 59 - 61 (ค่าเฉลี่ย)	คิดเป็น %	ปริมาณงาน รว 62	ปริมาณงาน ทบ+รว 59 - 61 (ค่าเฉลี่ย)	คิดเป็น %	ปริมาณงาน ทบ+รว 62
	12. อำเภอผาขาว	2,055	0.018	700	57	0.013	60	2,112	0.017	760
	13. อำเภอเอราวัณ	1,470	0.013	500	2	0.001	-	1,472	0.012	500
	14. อำเภอหนองหิน	402	0.003	140	3	0.001	-	405	0.003	140
	รวม	**93,000**	**0.796**	**31,430**	**3,717**	**0.874**	**3,970**	**96,717**	**0.799**	**35,400**
56	1. จังหวัดศรีสะเกษ	39,422	0.338	13,300	2,860	0.672	3,060	42,282	0.349	16,360
	2. สาขาราษีไศล	23,530	0.201	7,940	928	0.218	1,000	24,458	0.202	8,940
	3. สาขาอุทุมพรพิสัย	34,975	0.299	11,800	1,579	0.371	1,700	36,553	0.302	13,500
	4. สาขาปรางค์กู่	14,676	0.126	4,950	551	0.129	570	15,226	0.126	5,520
	5. สาขากันทรลักษ์	25,224	0.216	8,520	1,254	0.295	1,340	26,479	0.219	9,860
	6. สาขาขุขันธ์	23,243	0.199	7,850	1,336	0.314	1,430	24,580	0.203	9,280
	7. สาขากันทรารมย์	32,574	0.279	11,000	1,472	0.346	1,580	34,046	0.281	12,580
	8. สาขาขุนหาญ	19,059	0.163	6,430	865	0.203	930	19,924	0.165	7,360
	9. อำเภอยางชุมน้อย	6,686	0.057	2,260	17	0.004	20	6,703	0.055	2,280
	10. อำเภอไพรบึง	6,653	0.057	2,240	0	0.000	-	6,653	0.055	2,240
	11. อำเภอห้วยทับทัน	8,080	0.069	2,730	2	0.001	-	8,082	0.067	2,730
	12. อำเภอโนนคูณ	8,063	0.069	2,720	2	0.000	-	8,064	0.067	2,720
	13. อำเภอศรีรัตนะ	8,455	0.072	2,860	16	0.004	20	8,471	0.070	2,880
	14. อำเภอน้ำเกลี้ยง	7,849	0.067	2,650	7	0.002	10	7,856	0.065	2,660
	15. อำเภอวังหิน	9,030	0.077	3,050	29	0.007	30	9,059	0.075	3,080
	รวม	**267,519**	**2.290**	**90,300**	**10,918**	**2.567**	**11,690**	**278,437**	**2.300**	**101,990**
57	1. จังหวัดสกลนคร	36,892	0.316	12,500	2,634	0.619	2,820	39,526	0.327	15,320
	2. สาขาพังโคน	7,956	0.068	2,700	472	0.111	500	8,428	0.070	3,200
	3. สาขาวานรนิวาส	32,875	0.281	11,100	1,030	0.242	1,100	33,905	0.280	12,200
	4. สาขาอากาศอำนวย	25,052	0.214	8,500	639	0.150	680	25,691	0.212	9,180
	5. สาขาสว่างแดนดิน	37,336	0.320	12,600	1,732	0.407	1,850	39,068	0.323	14,450
	6. สาขาพรรณานิคม	20,235	0.173	6,830	908	0.213	970	21,142	0.175	7,800

	รายชื่อสำนักงานที่ดิน	ปริมาณงานทบ 59 - 61 (ค่าเฉลี่ย)	คิดเป็น %	ปริมาณงาน ทบ 62	ปริมาณงาน รว 59 - 61 (ค่าเฉลี่ย)	คิดเป็น %	ปริมาณงาน รว 62	ปริมาณงาน ทบ+รว 59 - 61 (ค่าเฉลี่ย)	คิดเป็น %	ปริมาณงาน ทบ+รว 62
	7. สาขาวาริชภูมิ	16,684	0.143	5,630	552	0.130	600	17,236	0.142	6,230
	8. ส่วนแยกบ้านม่วง (สาขาวานรนิวาส)	10,347	0.089	3,500	420	0.099	450	10,768	0.089	3,950
	9. ส่วนแยกกุสุมาลย์	12,691	0.109	4,300	464	0.109	500	13,155	0.109	4,800
	10. อำเภอนิคมน้ำอูน	8,309	0.071	2,800	-	-	-	8,309	0.069	2,800
	11. อำเภอกุดบาก	7,036	0.060	2,370	14	0.003	20	7,050	0.058	2,390
	12. อำเภอคำตากล้า	6,981	0.060	2,350	-	-	-	6,981	0.058	2,350
	13. อำเภอส่องดาว	10,211	0.087	3,450	1	0.000	-	10,212	0.084	3,450
	14. อำเภอเต่างอย	5,409	0.046	1,820	-	-	-	5,409	0.045	1,820
	15. อำเภอโคกศรีสุพรรณ	3,719	0.032	1,250	0	0.000	-	3,719	0.031	1,250
	16. อำเภอเจริญศิลป์	8,284	0.071	2,800	2	0.000	-	8,285	0.068	2,800
	17. อำเภอโพนนาแก้ว	8,056	0.069	2,700	-	-	-	8,056	0.067	2,700
	18. อำเภอภูพาน	6,783	0.058	2,300	4	0.001	-	6,788	0.056	2,300
	รวม	**264,857**	**2.268**	**89,500**	**8,872**	**2.086**	**9,490**	**273,729**	**2.261**	**98,990**
58	1. จังหวัดสงขลา	18,804	0.161	6,400	1,050	0.247	1,120	19,854	0.164	7,520
	2. สาขาหาดใหญ่	54,871	0.470	18,600	3,352	0.788	3,600	58,222	0.481	22,200
	3. สาขาสะเดา	14,756	0.126	5,000	824	0.194	880	15,581	0.129	5,880
	4. สาขาจะนะ	20,980	0.180	7,100	1,020	0.240	1,090	22,000	0.182	8,190
	5. สาขาระโนด	22,236	0.190	7,500	1,397	0.328	1,490	23,633	0.195	8,990
	6. สาขารัตภูมิ	28,710	0.246	9,700	1,001	0.235	1,070	29,711	0.245	10,770
	7. สาขาสทิงพระ	13,062	0.112	4,400	613	0.144	660	13,675	0.113	5,060
	8. สาขาเทพา	20,421	0.175	6,900	492	0.116	530	20,913	0.173	7,430
	9. สาขานาทวี	20,986	0.180	7,100	437	0.103	470	21,422	0.177	7,570
	10. สาขาสิงหนคร	14,843	0.127	5,000	951	0.224	1,020	15,794	0.130	6,020
	11. ส่วนแยกบางกล่ำ	24,306	0.208	8,200	1,506	0.354	1,600	25,812	0.213	9,800
	12. อำเภอสะบ้าย้อย	5,915	0.051	2,000	9	0.002	10	5,924	0.049	2,010
	13. อำเภอกระแสสินธุ์	8,409	0.072	2,900	15	0.004	20	8,424	0.070	2,920

	รายชื่อสำนักงานที่ดิน	ปริมาณงานทบ 59 - 61 (ค่าเฉลี่ย)	คิดเป็น %	ปริมาณงาน ทบ 62	ปริมาณงาน รว 59 - 61 (ค่าเฉลี่ย)	คิดเป็น %	ปริมาณงาน รว 62	ปริมาณงาน ทบ+รว 59 - 61 (ค่าเฉลี่ย)	คิดเป็น %	ปริมาณงาน ทบ+รว 62
	14. อำเภอนาหม่อม	7,324	0.063	2,500	1	0.000	-	7,325	0.061	2,500
	15. อำเภอควนเนียง	9,435	0.081	3,100	8	0.002	10	9,443	0.078	3,110
	16. อำเภอบางกล่ำ	8,135	0.070	2,800	5	0.001	10	8,140	0.067	2,810
	17. อำเภอคลองหอยโข่ง	6,856	0.059	2,300	1	0.000	-	6,857	0.057	2,300
	รวม	**300,050**	**2.569**	**101,500**	**12,680**	**2.982**	**13,580**	**312,730**	**2.583**	**115,080**
59	1. จังหวัดสตูล	28,289	0.242	9,600	1,433	0.337	1,530	29,723	0.246	11,130
	2. สาขาละงู	22,268	0.191	7,500	1,618	0.380	1,730	23,886	0.197	9,230
	3. อำเภอควนโดน	1,963	0.017	660	19	0.005	20	1,983	0.016	680
	4. อำเภอควนกาหลง	1,319	0.011	450	23	0.005	20	1,342	0.011	470
	5. อำเภอทุ่งหว้า	2,415	0.021	800	22	0.005	20	2,437	0.020	820
	6. อำเภอท่าแพ	1,621	0.014	550	14	0.003	10	1,635	0.014	560
	7. อำเภอมะนัง	736	0.006	250	1	0.000	-	737	0.006	250
	รวม	**58,611**	**0.502**	**19,810**	**3,131**	**0.736**	**3,330**	**61,742**	**0.510**	**23,140**
60	1. จังหวัดสมุทรปราการ	56,839	0.487	19,200	1,056	0.248	1,130	57,895	0.478	20,330
	2. สาขาบางพลี	68,358	0.585	23,100	2,316	0.545	2,480	70,674	0.584	25,580
	3. สาขาพระประแดง	17,476	0.150	5,900	529	0.124	570	18,005	0.149	6,470
	4. อำเภอพระสมุทรเจดีย์	26,308	0.225	8,900	519	0.122	560	26,827	0.222	9,460
	5. อำเภอบางบ่อ	3,967	0.034	1,300	-	-	-	3,967	0.033	1,300
	รวม	**172,948**	**1.481**	**58,400**	**4,420**	**1.039**	**4,740**	**177,368**	**1.465**	**63,140**
61	1. จังหวัดสมุทรสงคราม	23,893	0.205	8,100	1,227	0.289	1,310	25,120	0.208	9,410
	2. อำเภอบางคณฑี	4,966	0.043	1,600	-	-	-	4,966	0.041	1,600
	3. อำเภออัมพวา	7,474	0.064	2,500	-	-	-	7,474	0.062	2,500
	รวม	**36,333**	**0.311**	**12,200**	**1,227**	**0.289**	**1,310**	**37,560**	**0.310**	**13,510**
62	1. จังหวัดสมุทรสาคร	33,451	0.286	11,300	1,154	0.271	1,230	34,605	0.286	12,530
	2. สาขากระทุ่มแบน	26,085	0.223	8,800	733	0.172	780	26,817	0.222	9,580
	3. สาขาบ้านแพ้ว	15,785	0.135	**5,300**	734	0.173	**790**	16,519	0.136	6,090

	รายชื่อสำนักงานที่ดิน	ปริมาณงานทบ 59 - 61 (ค่าเฉลี่ย)	คิดเป็น %	ปริมาณงาน ทบ 62	ปริมาณงาน รว 59 - 61 (ค่าเฉลี่ย)	คิดเป็น %	ปริมาณงาน รว 62	ปริมาณงาน ทบ+รว 59 - 61 (ค่าเฉลี่ย)	คิดเป็น %	ปริมาณงาน ทบ+รว 62
	รวม	**75,321**	**0.645**	**25,400**	**2,621**	**0.616**	**2,800**	**77,941**	**0.644**	**28,200**
63	1. จังหวัดสระแก้ว	29,514	0.253	10,000	943	0.222	1,010	30,457	0.252	11,010
	2. สาขาอรัญประเทศ	25,853	0.221	8,700	1,462	0.344	1,560	27,315	0.226	10,260
	3. อำเภอคลองหาด	10,612	0.091	3,600	-	-	-	10,612	0.088	3,600
	4. อำเภอตาพระยา	9,227	0.079	3,100	-	-	-	9,227	0.076	3,100
	5. อำเภอวังน้ำเย็น	13,539	0.116	4,600	-	-	-	13,539	0.112	4,600
	6. อำเภอวัฒนานคร	11,633	0.100	4,000	3	0.001	-	11,636	0.096	4,000
	7. อำเภอโคกสูง	5,677	0.049	1,900	8	0.002	10	5,685	0.047	1,910
	8. อำเภอวังสมบูรณ์	10,213	0.087	3,400	-	-	-	10,213	0.084	3,400
	รวม	**116,267**	**0.995**	**39,300**	**2,416**	**0.568**	**2,580**	**118,683**	**0.980**	**41,880**
64	1. จังหวัดสระบุรี	19,903	0.170	6,700	1,413	0.332	1,500	21,316	0.176	8,200
	2. สาขาแก่งคอย	30,669	0.263	10,300	1,035	0.243	1,100	31,704	0.262	11,400
	3. สาขาหนองแค	22,827	0.195	7,700	880	0.207	950	23,707	0.196	8,650
	4. สาขาพระพุทธบาท	20,761	0.178	7,000	787	0.185	850	21,549	0.178	7,850
	5. อำเภอวิหารแดง	1,697	0.015	600	1	0.000	-	1,697	0.014	600
	6. อำเภอหนองแซง	1	0.000	-	-	-	-	1	0.000	-
	7. อำเภอบ้านหมอ	493	0.004	170	0	0.000	-	494	0.004	170
	8. อำเภอดอนพุด	377	0.003	120	-	-	-	377	0.003	120
	9. อำเภอหนองโดน	498	0.004	170	-	-	-	498	0.004	170
	10. อำเภอเสาไห้	244	0.002	80	-	-	-	244	0.002	80
	11. อำเภอมวกเหล็ก	976	0.008	330	14	0.003	10	990	0.008	340
	12. อำเภอวังม่วง	1,458	0.012	500	4	0.001	-	1,462	0.012	500
	รวม	**99,904**	**0.855**	**33,670**	**4,135**	**0.972**	**4,410**	**104,039**	**0.859**	**38,080**
65	1. จังหวัดสิงห์บุรี	27,600	0.236	9,300	2,123	0.499	2,270	29,723	0.246	11,570
	2. อำเภอบางระจัน	8,075	0.069	2,700	-	-	-	8,075	0.067	2,700
	3. อำเภอค่ายบางระจัน	7,203	0.062	2,400	-	-	-	7,203	0.059	2,400

	รายชื่อสำนักงานที่ดิน	ปริมาณงานทบ 59 - 61 (ค่าเฉลี่ย)	คิดเป็น %	ปริมาณงาน ทบ 62	ปริมาณงาน รว 59 - 61 (ค่าเฉลี่ย)	คิดเป็น %	ปริมาณงาน รว 62	ปริมาณงาน ทบ+รว 59 - 61 (ค่าเฉลี่ย)	คิดเป็น %	ปริมาณงาน ทบ+รว 62
	4. อำเภอพรหมบุรี	7,749	0.066	2,600	-	-	-	7,749	0.064	2,600
	5. อำเภอท่าช้าง	7,697	0.066	2,600	-	-	-	7,697	0.064	2,600
	6. อำเภออินทร์บุรี	8,200	0.070	2,700	1	0.000	-	8,201	0.068	2,700
	รวม	**66,523**	**0.570**	**22,300**	**2,124**	**0.499**	**2,270**	**68,647**	**0.567**	**24,570**
66	1. จังหวัดสุโขทัย	24,267	0.208	8,200	1,446	0.340	1,550	25,713	0.212	9,750
	2. สาขาสวรรคโลก	15,234	0.130	5,100	1,086	0.255	1,160	16,320	0.135	6,260
	3. สาขาศรีสัชนาลัย	14,554	0.125	5,000	743	0.175	800	15,298	0.126	5,800
	4. สาขาศรีสำโรง	9,344	0.080	3,400	472	0.111	500	9,816	0.081	3,900
	5. สาขากงไกรลาศ	15,566	0.133	5,200	582	0.137	620	16,148	0.133	5,820
	6. อำเภอบ้านด่านลานหอย	8,385	0.072	2,800	25	0.006	30	8,410	0.069	2,830
	7. อำเภอคีรีมาศ	6,770	0.058	2,300	19	0.004	20	6,789	0.056	2,320
	8. อำเภอศรีนคร	8,139	0.070	2,800	89	0.021	100	8,228	0.068	2,900
	9. อำเภอทุ่งเสลี่ยม	11,247	0.096	3,800	410	0.096	440	11,657	0.096	4,240
	รวม	**113,506**	**0.972**	**38,600**	**4,871**	**1.145**	**5,220**	**118,377**	**0.978**	**43,820**
67	1. จังหวัดสุพรรณบุรี	22,352	0.191	7,500	1,340	0.315	1,430	23,692	0.196	8,930
	2. สาขาสองพี่น้อง	17,557	0.150	6,000	823	0.193	880	18,380	0.152	6,880
	3. สาขาอู่ทอง	23,776	0.204	8,000	999	0.235	1,070	24,776	0.205	9,070
	4. สาขาเดิมบางนางบวช	19,971	0.171	6,700	753	0.177	810	20,724	0.171	7,510
	5. สาขาสามชุก	18,077	0.155	6,100	779	0.183	830	18,856	0.156	6,930
	6. สาขาศรีประจันต์	9,331	0.080	3,100	569	0.134	610	9,901	0.082	3,710
	7. สาขาดอนเจดีย์	17,636	0.151	6,000	515	0.121	550	18,152	0.150	6,550
	8. อำเภอด่านช้าง	6,634	0.057	2,200	-	-	-	6,634	0.055	2,200
	9. อำเภอบางปลาม้า	1,851	0.016	600	-	-	-	1,851	0.015	600
	10. อำเภอหนองหญ้าไซ	8,495	0.073	2,900	11	0.003	10	8,506	0.070	2,910
	รวม	**145,680**	**1.247**	**49,100**	**5,790**	**1.361**	**6,190**	**151,470**	**1.251**	**55,290**
68	1. จังหวัดสุราษฎร์ธานี	54,271	0.465	18,300	1,313	0.309	1,400	55,584	0.459	19,700

	รายชื่อสำนักงานที่ดิน	ปริมาณงานทบ 59 - 61 (ค่าเฉลี่ย)	คิดเป็น %	ปริมาณงาน ทบ 62	ปริมาณงาน รว 59 - 61 (ค่าเฉลี่ย)	คิดเป็น %	ปริมาณงาน รว 62	ปริมาณงาน ทบ+รว 59 - 61 (ค่าเฉลี่ย)	คิดเป็น %	ปริมาณงาน ทบ+รว 62
	2. สาขาเกาะสมุย	23,058	0.197	7,800	893	0.210	980	23,951	0.198	8,780
	3. สาขาบ้านนาสาร	15,771	0.135	5,300	686	0.161	730	16,456	0.136	6,030
	4. สาขาไชยา	22,812	0.195	7,700	1,068	0.251	1,140	23,880	0.197	8,840
	5. สาขาบ้านตาขุน	10,682	0.091	3,600	575	0.135	600	11,257	0.093	4,200
	6. สาขาเวียงสระ	17,306	0.148	5,800	401	0.094	430	17,707	0.146	6,230
	7. สาขากาญจนดิษฐ์	35,435	0.303	12,000	768	0.181	820	36,204	0.299	12,820
	8. สาขาพุนพิน	17,679	0.151	5,900	593	0.139	630	18,272	0.151	6,530
	9. สาขาพระแสง	15,583	0.133	5,200	206	0.048	220	15,789	0.130	5,420
	10. ส่วนแยกเกาะพะงัน (สาขาเกาะสมุย)	10,971	0.094	3,700	322	0.076	340	11,293	0.093	4,040
	11. ส่วนแยกท่าฉาง (สาขาไชยา)	13,829	0.118	4,600	474	0.111	500	14,302	0.118	5,100
	12. ส่วนแยกดอนสัก (สาขากาญจนดิษฐ์)	14,145	0.121	4,700	197	0.046	210	14,342	0.118	4,910
	13. อำเภอท่าชนะ	3,633	0.031	1,200	17	0.004	20	3,650	0.030	1,220
	14. อำเภอคีรีรัฐนิคม	3,966	0.034	1,300	13	0.003	10	3,979	0.033	1,310
	15. อำเภอพนม	5,661	0.048	1,900	110	0.026	120	5,771	0.048	2,020
	16. อำเภอบ้านนาเดิม	5,022	0.043	1,700	7	0.002	10	5,029	0.042	1,710
	17. อำเภอเคียนซา	5,391	0.046	1,800	8	0.002	10	5,400	0.045	1,810
	18. อำเภอชัยบุรี	9,249	0.079	3,100	6	0.001	10	9,255	0.076	3,110
	19. อำเภอวิภาวดี	5,247	0.045	1,700	2	0.000	-	5,249	0.043	1,700
	รวม	**289,711**	**2.480**	**97,300**	**7,659**	**1.801**	**8,180**	**297,370**	**2.457**	**105,480**
69	1. จังหวัดสุรินทร์	36,889	0.316	12,500	2,182	0.513	2,340	39,072	0.323	14,840
	2. สาขาท่าตูม	17,759	0.152	6,000	1,081	0.254	1,160	18,840	0.156	7,160
	3. สาขาศีขรภูมิ	15,967	0.137	5,400	581	0.137	620	16,547	0.137	6,020
	4. สาขาปราสาท	20,553	0.176	7,000	1,314	0.309	1,400	21,867	0.181	8,400
	5. สาขาสังขะ	13,693	0.117	4,600	766	0.180	820	14,458	0.119	5,420
	6. สาขาจอมพระ	13,775	0.118	4,640	515	0.121	550	14,289	0.118	5,190
	7. สาขารัตนบุรี	14,223	0.122	4,800	768	0.181	820	14,991	0.124	5,620

	รายชื่อสำนักงานที่ดิน	ปริมาณงานทบ 59 - 61 (ค่าเฉลี่ย)	คิดเป็น %	ปริมาณงาน ทบ 62	ปริมาณงาน รว 59 - 61 (ค่าเฉลี่ย)	คิดเป็น %	ปริมาณงาน รว 62	ปริมาณงาน ทบ+รว 59 - 61 (ค่าเฉลี่ย)	คิดเป็น %	ปริมาณงาน ทบ+รว 62
	8. สาขาชุมพลบุรี	17,332	0.148	5,800	648	0.152	700	17,980	0.149	6,500
	9. ส่วนแยกสำโรงทาบ (สาขาศีขรภูมิ)	7,328	0.063	2,400	415	0.098	440	7,743	0.064	2,840
	10. อำเภอกาบเชิง	290	0.002	100	4	0.001	-	294	0.002	100
	11. อำเภอสนม	327	0.003	100	18	0.004	20	345	0.003	120
	12. อำเภอลำดวน	1,210	0.010	400	5	0.001	10	1,215	0.010	410
	13. อำเภอบัวเชด	309	0.003	100	10	0.002	10	319	0.003	110
	14. อำเภอพนมดงรัก	181	0.002	60	5	0.001	10	186	0.002	70
	รวม	**159,837**	**1.368**	**53,900**	**8,311**	**1.954**	**8,900**	**168,148**	**1.389**	**62,800**
70	1. จังหวัดหนองคาย	30,378	0.260	10,200	1,635	0.384	1,750	32,013	0.264	11,950
	2. สาขาโพนพิสัย	15,183	0.130	5,100	960	0.226	1,030	16,143	0.133	6,130
	3. สาขาท่าบ่อ	17,440	0.149	5,900	1,244	0.293	1,330	18,684	0.154	7,230
	4. อำเภอศรีเชียงใหม่	3,323	0.028	1,100	5	0.001	10	3,328	0.027	1,110
	5. อำเภอสังคม	3,875	0.033	1,300	7	0.002	10	3,882	0.032	1,310
	6. อำเภอรัตนวาปี	4,593	0.039	1,500	0	0.000	-	4,593	0.038	1,500
	7. อำเภอเฝ้าไร่	4,246	0.036	1,400	3	0.001	-	4,249	0.035	1,400
	8. อำเภอโพธิ์ตาก	2,717	0.023	900	0	0.000	-	2,718	0.022	900
	รวม	**81,756**	**0.700**	**27,400**	**3,854**	**0.906**	**4,130**	**85,610**	**0.707**	**31,530**
71	1. จังหวัดหนองบัวลำภู	32,662	0.280	11,000	2,066	0.486	2,210	34,728	0.287	13,210
	2. สาขาศรีบุญเรือง	15,217	0.130	5,100	1,144	0.269	1,220	16,360	0.135	6,320
	3. อำเภอโนนสัง	7,857	0.067	2,600	70	0.016	70	7,926	0.065	2,670
	4. อำเภอนากลาง	6,197	0.053	2,100	4	0.001	-	6,200	0.051	2,100
	5. อำเภอสุวรรณคูหา	2,899	0.025	1,000	4	0.001	-	2,903	0.024	1,000
	6. อำเภอนาวัง	6,547	0.056	2,200	2	0.000	-	6,549	0.054	2,200
	รวม	**71,378**	**0.611**	**24,000**	**3,288**	**0.773**	**3,500**	**74,667**	**0.617**	**27,500**
72	1. จังหวัดอ่างทอง	33,583	0.288	11,300	1,491	0.351	1,600	35,075	0.290	12,900
	2. อำเภอป่าโมก	7,146	0.061	2,400	-	-	-	7,146	0.059	2,400

	รายชื่อสำนักงานที่ดิน	ปริมาณงานทบ 59 - 61 (ค่าเฉลี่ย)	คิดเป็น %	ปริมาณงาน ทบ 62	ปริมาณงาน รว 59 - 61 (ค่าเฉลี่ย)	คิดเป็น %	ปริมาณงาน รว 62	ปริมาณงาน ทบ+รว 59 - 61 (ค่าเฉลี่ย)	คิดเป็น %	ปริมาณงาน ทบ+รว 62
	3. อำเภอโพธิ์ทอง	7,425	0.064	2,500	-	-	-	7,425	0.061	2,500
	4. อำเภอแสวงหา	7,428	0.064	2,500	0	0.000	-	7,429	0.061	2,500
	5. อำเภอวิเศษชัยชาญ	6,993	0.060	2,300	-	-	-	6,993	0.058	2,300
	6. อำเภอสามโก้	7,433	0.064	2,500	1	0.000	-	7,434	0.061	2,500
	7. อำเภอไชโย	7,002	0.060	2,400	-	-	-	7,002	0.058	2,400
	รวม	**77,010**	**0.659**	**25,900**	**1,492**	**0.351**	**1,600**	**78,503**	**0.648**	**27,500**
73	1. จังหวัดอุดรธานี	60,565	0.519	20,500	2,868	0.675	3,070	63,433	0.524	23,570
	2. สาขาหนองหาน	22,222	0.190	7,500	928	0.218	990	23,150	0.191	8,490
	3. สาขากุมภวาปี	22,707	0.194	7,700	871	0.205	930	23,579	0.195	8,630
	4. สาขาบ้านดุง	18,712	0.160	6,300	601	0.141	640	19,313	0.160	6,940
	5. สาขาบ้านผือ	16,303	0.140	5,500	545	0.128	580	16,848	0.139	6,080
	6. สาขาเพ็ญ	23,969	0.205	8,000	1,584	0.372	1,690	25,553	0.211	9,690
	7. สาขากุดจับ	19,760	0.169	6,700	487	0.115	520	20,248	0.167	7,220
	8. สาขาหนองวัวซอ	9,559	0.082	3,200	535	0.126	570	10,094	0.083	3,770
	9. ส่วนแยกโนนสะอาด (สาขากุมภวาปี)	12,069	0.103	4,000	155	0.036	170	12,224	0.101	4,170
	10. ส่วนแยกทุ่งฝน (สาขาหนองหาน)	9,164	0.078	3,100	315	0.074	340	9,479	0.078	3,440
	11. ส่วนแยกศรีธาตุ	8,543	0.073	2,900	88	0.021	90	8,631	0.071	2,990
	12. ส่วนแยกน้ำโสม	9,609	0.082	3,300	301	0.071	320	9,910	0.082	3,620
	13. อำเภอวังสามหมอ	1,992	0.017	700	13	0.003	10	2,006	0.017	710
	14. อำเภอสร้างคอม	1,716	0.015	600	62	0.015	70	1,777	0.015	670
	15. อำเภอหนองแสง	7,596	0.065	2,600	37	0.009	40	7,633	0.063	2,640
	16. อำเภอนายูง	3,270	0.028	1,100	19	0.004	20	3,289	0.027	1,120
	17. อำเภอพิบูลย์รักษ์	1,648	0.014	600	26	0.006	30	1,675	0.014	630
	18. อำเภอไชยวาน	4,753	0.041	1,600	17	0.004	20	4,770	0.039	1,620
	19. อำเภอกู่แก้ว	2,152	0.018	700	4	0.001	-	2,157	0.018	700
	20. อำเภอประจักษ์ศิลปาคม	7,196	0.062	2,500	1	0.000	-	7,197	0.059	2,500

	รายชื่อสำนักงานที่ดิน	ปริมาณงานทบ 59 - 61 (ค่าเฉลี่ย)	คิดเป็น %	ปริมาณงาน ทบ 62	ปริมาณงาน รว 59 - 61 (ค่าเฉลี่ย)	คิดเป็น %	ปริมาณงาน รว 62	ปริมาณงาน ทบ+รว 59 - 61 (ค่าเฉลี่ย)	คิดเป็น %	ปริมาณงาน ทบ+รว 62
	รวม	**263,508**	**2.256**	**89,100**	**9,457**	**2.224**	**10,100**	**272,965**	**2.255**	**99,200**
74	1. จังหวัดอุตรดิตถ์	38,756	0.332	13,100	2,140	0.503	2,290	40,896	0.338	15,390
	2. สาขาตรอน	15,310	0.131	5,200	466	0.110	500	15,776	0.130	5,700
	3. สาขาน้ำปาด	10,685	0.091	3,600	497	0.117	530	11,182	0.092	4,130
	4. สาขาพิชัย	16,196	0.139	5,500	997	0.234	1,070	17,193	0.142	6,570
	5. อำเภอท่าปลา	4,330	0.037	1,500	-	-	-	4,330	0.036	1,500
	6. อำเภอฟากท่า	4,331	0.037	1,500	-	-	-	4,331	0.036	1,500
	7. อำเภอบ้านโคก	3,862	0.033	1,300	2	0.001	-	3,865	0.032	1,300
	8. อำเภอลับแล	6,902	0.059	2,300	0	0.000	-	6,902	0.057	2,300
	9. อำเภอทองแสนขัน	6,095	0.052	2,000	3	0.001	-	6,098	0.050	2,000
	รวม	**106,466**	**0.912**	**36,000**	**4,106**	**0.966**	**4,390**	**110,572**	**0.913**	**40,390**
75	1. จังหวัดอุทัยธานี	21,059	0.180	7,100	1,149	0.270	1,230	22,208	0.183	8,330
	2. สาขาบ้านไร่	5,519	0.047	1,700	414	0.097	440	5,933	0.049	2,140
	3. สาขาหนองฉาง	13,273	0.114	4,500	430	0.101	460	13,703	0.113	4,960
	4. อำเภอทัพทัน	7,246	0.062	2,500	2	0.001	-	7,248	0.060	2,500
	5. อำเภอสว่างอารมณ์	3,761	0.032	1,300	4	0.001	-	3,765	0.031	1,300
	6. อำเภอหนองขาหย่าง	1,393	0.012	500	1	0.000	-	1,393	0.012	500
	7. อำเภอลานสัก	2,698	0.023	900	8	0.002	10	2,706	0.022	910
	8. อำเภอห้วยคต	5,245	0.045	1,800	22	0.005	20	5,267	0.044	1,820
	รวม	**60,194**	**0.515**	**20,300**	**2,030**	**0.477**	**2,160**	**62,224**	**0.514**	**22,460**
76	1. จังหวัดอุบลราชธานี	48,070	0.412	16,200	2,158	0.508	2,300	50,228	0.415	18,500
	2. สาขาเขื่องใน	18,970	0.162	6,400	853	0.201	920	19,823	0.164	7,320
	3. สาขาวารินชำราบ	31,240	0.267	10,600	2,224	0.523	2,380	33,464	0.276	12,980
	4. สาขาเดชอุดม	33,588	0.288	11,400	1,710	0.402	1,830	35,298	0.292	13,230
	5. สาขาน้ำยืน	9,578	0.082	3,200	372	0.087	400	9,949	0.082	3,600
	6. สาขาม่วงสามสิบ	24,090	0.206	8,100	1,093	0.257	1,170	25,183	0.208	9,270

	รายชื่อสำนักงานที่ดิน	ปริมาณงานทบ 59 - 61 (ค่าเฉลี่ย)	คิดเป็น %	ปริมาณงาน ทบ 62	ปริมาณงาน รว 59 - 61 (ค่าเฉลี่ย)	คิดเป็น %	ปริมาณงาน รว 62	ปริมาณงาน ทบ+รว 59 - 61 (ค่าเฉลี่ย)	คิดเป็น %	ปริมาณงาน ทบ+รว 62
	7. สาขาตระการพืชผล	21,588	0.185	7,300	1,062	0.250	1,140	22,650	0.187	8,440
	8. สาขาพิบูลมังสาหาร	27,498	0.235	9,300	1,772	0.417	1,900	29,270	0.242	11,200
	9. สาขาเขมราฐ	10,248	0.088	3,500	841	0.198	900	11,089	0.092	4,400
	10. ส่วนแยกศรีเมืองใหม่	13,942	0.119	4,700	559	0.132	600	14,502	0.120	5,300
	11. อำเภอโขงเจียม	2,675	0.023	900	8	0.002	10	2,683	0.022	910
	12. อำเภอนาจะหลวย	4,571	0.039	1,500	2	0.001	-	4,573	0.038	1,500
	13. อำเภอบุณฑริก	2,180	0.019	700	100	0.023	110	2,280	0.019	810
	14.อำเภอกุดข้าวปุ้น	3,957	0.034	1,300	0	0.000	-	3,958	0.033	1,300
	15. อำเภอตาลสุม	5,669	0.049	1,900	15	0.003	20	5,683	0.047	1,920
	16. อำเภอโพธิ์ไทร	995	0.009	300	57	0.013	60	1,052	0.009	360
	17. อำเภอสำโรง	6,951	0.060	2,400	3	0.001	-	6,954	0.057	2,400
	18. อำเภอดอนมดแดง	8,683	0.074	3,000	2	0.000	-	8,685	0.072	3,000
	19. อำเภอสิรินธร	3,579	0.031	1,200	38	0.009	40	3,616	0.030	1,240
	20. อำเภอทุ่งศรีอุดม	587	0.005	200	3	0.001	-	590	0.005	200
	21. อำเภอนาเยีย	3,249	0.028	1,100	2	0.001	-	3,251	0.027	1,100
	รวม	**281,906**	**2.414**	**95,200**	**12,874**	**3.027**	**13,780**	**294,780**	**2.435**	**108,980**
77	1. จังหวัดอำนาจเจริญ	35,328	0.302	11,900	2,086	0.490	2,230	37,414	0.309	14,130
	2. สาขาหัวตะพาน	15,931	0.136	5,300	248	0.058	270	16,179	0.134	5,570
	3. ส่วนแยกพนา	12,258	0.105	4,100	351	0.083	380	12,609	0.104	4,480
	4. อำเภอชานุมาน	560	0.005	200	28	0.007	30	588	0.005	230
	5. อำเภอเสนางคนิคม	345	0.003	100	2	0.001	-	347	0.003	100
	6. อำเภอปทุมราชวงศา	433	0.004	150	32	0.008	30	465	0.004	180
	7. อำเภอลืออำนาจ	318	0.003	100	18	0.004	20	336	0.003	120
	รวม	**65,173**	**0.558**	**21,850**	**2,766**	**0.650**	**2,960**	**67,938**	**0.561**	**24,810**
	รวมทั้งสิ้น	**11,680,163**	**100.000**	**7,135,000**	**425,242**	**100.000**	**455,000**	**12,105,405**	**100.000**	**7,590,000**

คณะผู้จัดทำแผนปฏิบัติการกรมที่ดิน แผนการให้บริการประชาชนของสำนักงานที่ดิน ประจำปีงบประมาณ พ.ศ. 2562

กลุ่มแผนงานและยุทธศาสตร์ กองแผนงาน

1. นางสาวอัจฉรา อุ่นใจ	นักวิเคราะห์นโยบายและแผนชำนาญการพิเศษ
2. นายรพีพัทธ์ เหล่าประวัติกุล	นักวิเคราะห์นโยบายและแผนชำนาญการ
3. นางสาววรพรรณ เกียรตินันทน์	นักวิเคราะห์นโยบายและแผนชำนาญการ
4. นางอนุธิดา พูนยิ้ม	นักวิเคราะห์นโยบายและแผนปฏิบัติการ
5. นางสาวกฤติยาภรณ์ สายดวงติ๊บ	นักวิเคราะห์นโยบายและแผนปฏิบัติการ
6. นางสาวอัญชลี แสวงทรัพย์	เจ้าพนักงานการเงินและบัญชีปฏิบัติงาน
7. นายธนกฤต สุวรรณบันดิษฐ์	นักวิเคราะห์นโยบายและแผน
8. นางสาวนิภา สื่อมงคลสันต์	เจ้าพนักงานธุรการ