






🏠 หน้าแรก | 📧 ติดต่อเรา | 🛡️ ตรวจสอบเอกสาร | ✍️ สมัครใช้งาน | 🗄️ เข้าสู่ระบบ

ระบบให้บริการอิเล็กทรอนิกส์ กรมที่ดิน DOL e-Service

 **ขอหนังสือรับรอง
ราคาประเมินทุนทรัพย์**

 **ขอตรวจสอบหลักทรัพย์**

 **ขอสำเนาภาพลักษณ์
เอกสารสิทธิและหลักฐาน
ทะเบียนที่ดิน**



web version 0.0.429
api version 0.0.508



กรมที่ดิน
Department of Lands



ระบบให้บริการอิเล็กทรอนิกส์ กรมที่ดิน
DOL e-Service



ขอหนังสือรับรอง
ราคาประเมินทุนทรัพย์



กรมที่ดิน
Department of Lands



🏠 หน้าแรก

♡ บริการออนไลน์

🗨️ ติดต่อเรา

✔️ ตรวจสอบเอกสาร

✍️ สมัครเข้าใช้งาน

📁 เข้าสู่ระบบ



ราคาประเมินทุนทรัพย์



บุคคลธรรมดา
ผู้แทนนิติบุคคลหรือหน่วยงานภายนอก

เข้าสู่ระบบ

เข้าใช้งานผ่านระบบ e-Service

ชื่อผู้ใช้งาน *

รหัสผ่าน *

ไม่มีบัญชี? [สมัครเข้าใช้งาน](#) [ลืมรหัสผ่าน](#)

เข้าสู่ระบบ

Digital ID

ThalD

เข้าสู่ระบบ

ด้วย ThaiID



คิวอาร์โค้ดนี้เป็นสิ่งยืนยันตัวตนทางดิจิทัล ออกให้โดย
กรมการปกครอง กระทรวงมหาดไทย

v.1.1.11

ThaID

กรุณารอสักครู่



Loading...

ระบบกำลังนำท่านกลับสู่เว็บไซต์ต้นทาง...

กรุณางดการกดปุ่ม ปิด หรือเปลี่ยนหน้าจอ เพื่อป้องกันความผิดพลาดที่อาจจะเกิดขึ้น



ระบบให้บริการอิเล็กทรอนิกส์ กรมที่ดิน
DOL e-Service



ขอหนังสือรับรอง
ราคาประเมินทุนทรัพย์



ขอตรวจสอบหลักทรัพย์



ขอสำเนาภาพลักษณ์
เอกสารสิทธิและหลักฐาน
ทะเบียนที่ดิน



คำขอรังวัด



บุคคลธรรมดา
ผู้แทนนิติบุคคลหรือหน่วยงานภายนอก

เข้าสู่ระบบ

เข้าใช้งานผ่านระบบ e-Service

ชื่อผู้ใช้งาน *

รหัสผ่าน *

ไม่มีบัญชี? [สมัครเข้าใช้งาน](#) [ลืมรหัสผ่าน](#)

เข้าสู่ระบบ

Digital ID

ThalD



ลงชื่อเข้าใช้งาน

ระบบให้บริการอิเล็กทรอนิกส์ ปีงบประมาณ พ.ศ.

2566

กรมที่ดิน

ระบุบัญชีผู้ใช้งาน / เลขประจำตัวประชาชน / อีเมล

ระบุรหัสผ่าน



ลืมรหัสผ่าน ?

ผู้ใช้ใหม่ ? ลงทะเบียน

เข้าสู่ระบบ

ยกเลิก

ติดต่อเรา ข้อกำหนดและเงื่อนไข ความเป็นส่วนตัว

© 2568 ตามพระราชบัญญัติลิขสิทธิ์

สำนักงานพัฒนารัฐบาลดิจิทัล (องค์การ



สำเร็จ!



Cloudflare
ความเป็นส่วนตัว · ข้อกำหนด



Digital ID

กรุณารอสักครู่



Loading...

ระบบกำลังนำท่านกลับสู่เว็บไซต์ต้นทาง...

กรุณางดการกดปุ่ม ปิด หรือเปลี่ยนหน้าจอ เพื่อป้องกันความผิดพลาดที่อาจจะเกิดขึ้น



ลงชื่อเข้าใช้งาน

ระบบให้บริการอิเล็กทรอนิกส์ ปีงบประมาณ พ.ศ.

2566

กรมที่ดิน

ระบุบัญชีผู้ใช้งาน / เลขประจำตัวประชาชน / อีเมล

ระบุรหัสผ่าน



ลืมรหัสผ่าน ?

ผู้ใช้ใหม่ ? ลงทะเบียน

เข้าสู่ระบบ

ยกเลิก

ติดต่อเรา ข้อกำหนดและเงื่อนไข ความเป็นส่วนตัว

© 2568 ตามพระราชบัญญัติลิขสิทธิ์
สำนักงานพัฒนารัฐบาลดิจิทัล (องค์การ

กำลังตรวจสอบ...



ความเป็นส่วนตัว · ข้อกำหนด



DGA Digital ID

ลงชื่อเข้าใช้งาน

ระบบให้บริการอิเล็กทรอนิกส์ ปีงบประมาณ พ.ศ.

2566

กรมที่ดิน

5129899000256

.....



ลืมรหัสผ่าน ?

ผู้ใช้ใหม่ ? ลงทะเบียน

เข้าสู่ระบบ

ยกเลิก

ติดต่อเรา ข้อกำหนดและเงื่อนไข ความเป็นส่วนตัว

© 2568 ตามพระราชบัญญัติลิขสิทธิ์

สำนักงานพัฒนารัฐบาลดิจิทัล (องค์การ

✔ สำเร็จ!

CLOUDFLARE
ความเป็นส่วนตัว · ข้อกำหนด





ระบบให้บริการอิเล็กทรอนิกส์ กรมที่ดิน
DOL e-Service



ขอหนังสือรับรอง
ราคาประเมินทุนทรัพย์



ขอตรวจสอบหลักทรัพย์



ขอสำเนาภาพลักษณ์
เอกสารสิทธิและหลักฐาน
ทะเบียนที่ดิน



คำขอรังวัด



บุคคลธรรมดา
ผู้แทนนิติบุคคลหรือหน่วยงานภายนอก

เข้าสู่ระบบ

เข้าใช้งานผ่านระบบ e-Service

ชื่อผู้ใช้งาน *

รหัสผ่าน *



ไม่มีบัญชี?

[สมัครเข้าใช้งาน](#)

ลืมรหัสผ่าน

เข้าสู่ระบบ

Digital ID

ThalD



สมัครใช้งาน

คำนำหน้าชื่อ *

0/20

ชื่อ *

0/30

นามสกุล *

0/30

เลขบัตรประจำตัวประชาชน *

0/13

หมายเลขโทรศัพท์มือถือ *

0/10

อีเมล *

0/100

บ้านเลขที่ *

0/50

หมู่บ้าน *





หมู่ * 0/50

ถนน * 0/20

จังหวัด * 0/150

อำเภอ/เขต *

ตำบล/แขวง *

รหัสไปรษณีย์ *

รหัสผ่าน *

ยืนยันรหัสผ่าน *

ฉันยอมรับเงื่อนไขและข้อตกลงในการใช้งานเว็บไซต์

ถัดไป

0/50

หมู่ *

0/20

ถนน *

0/150

จังหวัด *



อำเภอ/เขต *



ตำบล/แขวง *



รหัสไปรษณีย์ *



รหัสผ่าน *



ยืนยันรหัสผ่าน *



ฉันยอมรับเงื่อนไขและข้อตกลงในการใช้งานเว็บไซต์

ถัดไป



นโยบายการคุ้มครองข้อมูลส่วนบุคคล (Privacy Policy) กรมที่ดิน
ตามพระราชบัญญัติคุ้มครองข้อมูลส่วนบุคคล พ.ศ. ๒๕๖๒

โดยที่กรมที่ดินเป็นหน่วยงานของรัฐซึ่งมีการดำเนินงานที่เกี่ยวข้องกับการเก็บรวบรวม ใช้ หรือเปิดเผยข้อมูลส่วนบุคคลตามพระราชบัญญัติคุ้มครองข้อมูลส่วนบุคคล พ.ศ. ๒๕๖๒ และในฐานะผู้ควบคุม ข้อมูลส่วนบุคคล กรมที่ดินตระหนักถึงความสำคัญของข้อมูลส่วนบุคคลและข้อมูลอื่นที่อยู่ในความควบคุม เพื่อให้เกิดความเชื่อมั่นได้ว่ากรมที่ดินมีความโปร่งใส มีการรักษาความลับ และมีมาตรการในการคุ้มครองข้อมูล ส่วนบุคคลที่กรมที่ดินได้มีการเก็บรวบรวม ใช้ หรือเปิดเผย รวมถึงการบริหารจัดการข้อมูลตามภารกิจ หน้าที่ และอำนาจของกรมที่ดินให้เป็นไปด้วยความเรียบร้อย รอบคอบ มีประสิทธิภาพ สอดคล้องกับพระราชบัญญัติ คุ้มครองข้อมูลส่วนบุคคล พ.ศ. ๒๕๖๒ จึงได้จัดทำประกาศนโยบายคุ้มครองข้อมูลส่วนบุคคล (Privacy Policy) กรมที่ดินฉบับนี้ขึ้น เพื่อชี้แจงข้อมูลและรายละเอียดที่จำเป็นเกี่ยวกับการเก็บรวบรวม ใช้ และเปิดเผยข้อมูล ส่วนบุคคลซึ่งดำเนินการโดยกรมที่ดิน รวมถึงเจ้าหน้าที่และบุคคลที่เกี่ยวข้อง ผู้ดำเนินการแทนหรือในนาม ของกรมที่ดิน รวมถึงสิทธิ หน้าที่ และเงื่อนไขต่าง ๆ ที่พึงมีตามพระราชบัญญัติคุ้มครองข้อมูลส่วนบุคคล พ.ศ. ๒๕๖๒ โดยมีเนื้อหา ดังนี้

๑. คำจำกัดความ

“ข้อมูลส่วนบุคคล” หมายความว่า ข้อมูลเกี่ยวกับบุคคลซึ่งทำให้สามารถระบุตัวบุคคลนั้นได้ ไม่ว่าทางตรงหรือทางอ้อม แต่ไม่รวมถึงข้อมูลของผู้ถึงแก่กรรมโดยเฉพาะ

“เจ้าของข้อมูลส่วนบุคคล” หมายความว่า บุคคลผู้ซึ่งเป็นเจ้าของข้อมูลที่กรมที่ดินเก็บรวบรวม ใช้ข้อมูลส่วนบุคคล

“การยินยอม” หมายความว่า การรับทราบและยอมรับเงื่อนไข ข้อกำหนดและข้อความ ตามประกาศนโยบายการคุ้มครองข้อมูลส่วนบุคคล โดยเจ้าของข้อมูลรับทราบสิทธิตามกฎหมายของตนแล้ว หากมีการเปลี่ยนแปลงวัตถุประสงค์ของการเก็บรวบรวมข้อมูล กรมที่ดินจะจัดทำบันทึกให้เพิ่มเติมไว้เป็นหลักฐาน

๒. การเก็บรวบรวมข้อมูลส่วนบุคคลอย่างจำกัด

กรมที่ดินจะดำเนินการใด ๆ เพื่อเก็บรวบรวมข้อมูลส่วนบุคคลของผู้ใช้บริการเว็บไซต์ แอปพลิเคชัน ในโทรศัพท์เคลื่อนที่ และระบบให้บริการออนไลน์ต่าง ๆ ของกรมที่ดินเท่าที่จำเป็น ตามวิธีการที่ชอบด้วยกฎหมาย เป็นธรรม และเหมาะสม ภายใต้การรับรู้หรือความยินยอมจากเจ้าของข้อมูลเท่านั้น โดยพิจารณาจากวัตถุประสงค์ ของการนำไปใช้และการปฏิบัติหน้าที่ของผู้ปฏิบัติงานโดยขึ้นอยู่กับประเภทของบริการ

๓. การบันทึกข้อมูลผู้ใช้บริการ

ไม่ยอมรับ

ยอมรับ



<

๑๒. การปฏิบัติตามนโยบายการคุ้มครองข้อมูลส่วนบุคคล

กรมที่ดินจัดให้มีหลักเกณฑ์การคุ้มครองข้อมูลส่วนบุคคลของกรมที่ดิน โดยกำหนดให้เจ้าหน้าที่ที่เกี่ยวข้องปฏิบัติตามหลักเกณฑ์ที่กำหนด และต้องให้ความสำคัญในการคุ้มครองข้อมูลส่วนบุคคล เพื่อให้เป็นไปตามนโยบายการคุ้มครองข้อมูลส่วนบุคคลของกรมที่ดินฉบับนี้

๑๓. การปรับปรุงนโยบายการคุ้มครองข้อมูลส่วนบุคคล

กรมที่ดินอาจปรับปรุงนโยบายการคุ้มครองข้อมูลส่วนบุคคลฉบับนี้เป็นครั้งคราวเพื่อให้สอดคล้องกับแนวปฏิบัติและกฎหมายข้อบังคับที่เกี่ยวข้อง ทั้งนี้ กรมที่ดินจะแจ้งให้ทราบถึงการเปลี่ยนแปลงดังกล่าวผ่านเว็บไซต์ แอปพลิเคชันในโทรศัพท์เคลื่อนที่ และระบบให้บริการออนไลน์ต่าง ๆ ของกรมที่ดิน

๑๔. การติดต่อกับกรมที่ดิน

กรณีมีข้อสงสัย ข้อเสนอแนะ หรือต้องการสอบถามข้อมูลเพิ่มเติม สามารถติดต่อได้ที่
ที่อยู่ : กรมที่ดิน ศูนย์ราชการเฉลิมพระเกียรติ ๘๐ พรรษา ถนนแจ้งวัฒนะ แขวงทุ่งสองห้อง เขตหลักสี่ กรุงเทพมหานคร ๑๐๒๑๐
โทรศัพท์ : ๐ ๒๑๔๑ ๕๕๕๕
ไปรษณีย์อิเล็กทรอนิกส์ : saraban@dol.go.th
เว็บไซต์ : www.dol.go.th/pdpa

ไม่ยอมรับ

ยอมรับ



ระบบให้บริการอิเล็กทรอนิกส์ กรมที่ดิน
DOL e-Service



ขอหนังสือรับรอง
ราคาประเมินทุนทรัพย์



ขอตรวจสอบหลักทรัพย์



ขอสำเนาภาพลักษณ์
เอกสารสิทธิและหลักฐาน
ทะเบียนที่ดิน



คำขอรังวัด



คำขออนุญาตรับรองราคาประเมิน ทุนทรัพย์

กรอกข้อมูลเอกสารสิทธิ์

ประเภทเอกสารสิทธิ์ *

โฉนดที่ดิน

โฉนดที่ดินและสิ่งปลูกสร้าง

จังหวัด *

อำเภอ/เขต *

ค้นหา



คำขออนุญาตรับรองราคาประเมิน ทุนทรัพย์

กรอกข้อมูลเอกสารสิทธิ์

ประเภทเอกสารสิทธิ์ *

โฉนดที่ดินและสิ่งปลูกสร้าง X v

เลขที่เอกสารสิทธิ์ *

98671

จังหวัด *

นนทบุรี X v

นนทบุรี

กรุณาเลือกรายการ

ค้นหา



คำขออนุญาตรับรองราคาประเมิน ทุนทรัพย์

กรอกข้อมูลเอกสารสิทธิ์

ประเภทเอกสารสิทธิ์ *

โฉนดที่ดินและสิ่งปลูกสร้าง X v

เลขที่เอกสารสิทธิ์ *

98671

5/20

จังหวัด *

นนทบุรี X v

อำเภอ/เขต *

ปาก X v

ปากเกร็ด



คำขออนุญาตรับรองราคาประเมิน คุณทรัพย์

กรอกข้อมูลเอกสารสิทธิ์

ประเภทเอกสารสิทธิ์ *

โฉนดที่ดินและสิ่งปลูกสร้าง X v

เลขที่เอกสารสิทธิ์ *

98671

5/20

จังหวัด *

นนทบุรี X v

อำเภอ/เขต *

ปากเกร็ด X v

ค้นหา



คำขออนุญาตรับรองราคาประเมิน ทุนทรัพย์

กรอกข้อมูลเอกสารสิทธิ์

ประเภทเอกสารสิทธิ์ *

โฉนดที่ดินและสิ่งปลูกสร้าง X v

เลขที่เอกสารสิทธิ์ *

98671 5/20

จังหวัด *

นนทบุรี X v

อำเภอ/เขต *

ปากเกร็ด X v

ค้นหา

ผลการค้นหา

Table with 1 row and 1 column (partially visible)

ค้นหา

ผลการค้นหา

สำนักงานที่ดิน *

สำนักงานที่ดินจังหวัดนนทบุรี สาขาปากเกร็ด X v

หมายเหตุ สำนักงานที่ดินจังหวัดนนทบุรี สาขา
: ปากเกร็ด เป็นสำนักงานที่ดินรับคำขอ
ใน ระบบอัตโนมัติ

ท่านสามารถ Download
เอกสาร ได้หลังชำระเงิน

ข้อมูลเอกสารสิทธิ์ที่พบ

ประเภทเอกสารสิทธิ์ :

โฉนดที่ดิน

เลขที่เอกสารสิทธิ์ :

98671

ที่ตั้ง : นนทบุรี /

ปากเกร็ด / บางพูด

ผู้ถือกรรมสิทธิ์ :

(บุคคลธรรมดา)

ท่านสามารถ Download เอกสาร ได้ทันทีหลังชำระ เงิน

ข้อมูลเอกสารสิทธิที่พบ

ประเภทเอกสารสิทธิ :
โฉนดที่ดิน
เลขที่เอกสารสิทธิ :
98671
ที่ตั้ง : นนทบุรี /
ปากเกร็ด / บางพูด
ผู้ถือกรรมสิทธิ์ :
(บุคคลธรรมดา)

ระบุเหตุผลในการยื่นคำขอ

เลือกเหตุผล *

Dropdown menu for selecting a reason, currently empty with a downward arrow.

รายละเอียดคำขอ (ก.ด.9) ▼

ตรวจสอบข้อมูลการยื่นคำขอ

เอกสาร เอกสารกลาง
เงิน

ข้อมูลเอกสารสิทธิ์ที่พบ

ประเภทเอกสารสิทธิ์ :

โฉนดที่ดิน

เลขที่เอกสารสิทธิ์ :

98671

- ประกอบการยื่นบัญชีทรัพย์สิน
- ประกอบการประกันตัวผู้ต้องหา
- ประกอบการกู้ยืมเงิน
- ประกอบการขาย
- ประกอบการเข้าทำงาน


รายละเอียดคำขอ (ก.ด.9) ▼

ตรวจสอบข้อมูลการยื่นคำขอ

ท่านสามารถ Download เอกสาร ได้ทันทีหลังชำระ เงิน

ข้อมูลเอกสารสิทธิที่พบ

ประเภทเอกสารสิทธิ :
โฉนดที่ดิน
เลขที่เอกสารสิทธิ :
98671
ที่ตั้ง : นนทบุรี /
ปากเกร็ด / บางพูด
ผู้ถือกรรมสิทธิ์ :



(บุคคลธรรมดา)

ระบุเหตุผลในการยื่นคำขอ

เลือกเหตุผล *

ประกอบเข้าทำงาน X v

รายละเอียดคำขอ (ท.ด.9) v

ตรวจสอบข้อมูลการยื่นคำขอ



คำขออนุญาตซื้อครอบครอง โฉนดที่ดิน

สรุปรายการคำขออนุญาตซื้อครอบครอง โฉนดที่ดิน

สำนักงานที่ดินที่ยื่นคำขอ
จังหวัด: นนทบุรี
เขต/อำเภอ: ปากเกร็ด
ประเภทการยื่นคำขอ: บุคคลธรรมดา
ประเภทเอกสารสิทธิ: โฉนดที่ดินและสิ่งปลูกสร้าง

แปลงที่พบ

เจ้าของที่ดิน:
[Redacted] (บุคคลธรรมดา)

ข้อมูลที่ดิน
จังหวัด: นนทบุรี
เขต/อำเภอ: ปากเกร็ด
เลขที่เอกสารสิทธิ: 98671
เลขที่ดิน: 543

เหตุผลในการขอเอกสาร:

คำขออนุญาตรับรองราคา ประเมินทุนทรัพย์

สรุปรายการคำขออนุญาตรับรองราคา ประเมินทุนทรัพย์

สำนักงานที่ดินที่ยื่นคำขอ

จังหวัด: นนทบุรี

เขต/อำเภอ: ปากเกร็ด

ประเภทการยื่นคำขอ: บุคคลธรรมดา

ประเภทเอกสารสิทธิ: โฉนดที่ดินและสิ่งปลูกสร้าง

แปลงที่พบ

เจ้าของที่ดิน:

(บุคคลธรรมดา)

ข้อมูลที่ดิน

จังหวัด: นนทบุรี

เขต/อำเภอ: ปากเกร็ด

เลขที่เอกสารสิทธิ: 98671

เลขที่ดิน: 543

เหตุผลในการขอเอกสาร:

เพื่อนำไปใช้ในเรื่อง ประกอบเข้าทำงาน

*** เหตุผลในการขอเอกสาร จะแสดงในหนังสือ
รับรองราคาประเมินทุนทรัพย์ โปรดตรวจสอบ
ความถูกต้องก่อนกดปุ่มยืนยันการยื่นคำขอ**

ข้อ 1. ข้าพเจ้ามีความประสงค์ ขอนั่งสื้อ
รับรองราคาประเมินทุนทรัพย์ ที่ดินแปลง
เครื่องหมายดังกล่าว เพื่อนำไป ประกอบเข้า
ทำงาน มีรายละเอียดต่อไปนี้ -

ข้อ 2. ฉะนั้น ขอให้เจ้าพนักงานที่ดินได้โปรด
พิจารณาอนุญาต ส่วนค่าธรรมเนียมต่างๆ
ยินยอมเสียให้ตามระเบียบ

ผู้ขอ: [Redacted]

ข้าพเจ้าขอยืนยันว่า ได้ยื่นคำขอ และเอกสาร
หลักฐานถูกต้องครบถ้วนแล้ว หากพนักงานเจ้า
หน้าที่ตรวจสอบแล้วไม่ถูกต้องครบถ้วน
ข้าพเจ้ายินยอมดำเนินการยื่นคำขอใหม่

โปรดตรวจสอบข้อมูลก่อนกด "ยืนยันการยื่น
คำขอ" เนื่องจากข้อมูลนี้เป็นการตรวจสอบด้วย
ระบบอิเล็กทรอนิกส์ (e-Service) ข้อมูลอาจไม่ถูก
ต้องตรงกับข้อมูลที่ยื่นคำขอ กรุณาติดต่อ
สำนักงานที่ดิน ให้กดปุ่ม "ยกเลิก/กลับหน้าจอ
หลัก"

แก้ไข

ยกเลิก/กลับหน้าจอหลัก

ยืนยันการยื่นคำขอ

ข้อ 1. ข้าพเจ้ามีความประสงค์ ขอนหนังสือ
รับรองราคาประเมินทุนทรัพย์ ที่ดินแปลง
เครื่องหมายดังกล่าว เพื่อนำไป ประกอบเข้า
ทำงาน มีรายละเอียดต่อไปนี้ -

ข้อ 2. ฉะนั้น ขอให้เจ้าพนักงานที่ดินได้โปรด
พิจารณาอนุญาต ส่วนค่าธรรมเนียมต่างๆ
ยินยอมเสียให้ตามระเบียบ

ผู้ขอ: ณภัทรกุล ศัญไทร

ข้าพเจ้าขอแจ้งให้ท่านทราบว่าเอกสาร
หลัก... พนักงานเจ้า
... บัดนี้
... ใหม่

ยืนยันการยื่นคำขอ

คุณต้องการยื่นคำขอใช้หรือไม่

ยกเลิก **ยืนยัน**

โปรด... การยื่น
คำขอ” เนื่องจากข้อมูลนี้เป็นการตรวจสอบด้วย
ระบบอิเล็กทรอนิกส์ (e-Service) ข้อมูลอาจไม่ถูก
ต้องตรงกับข้อมูลที่ยื่นคำขอ กรุณาติดต่อ
สำนักงานที่ดิน ให้กดปุ่ม “ยกเลิก/กลับหน้าจอ
หลัก”

- แก้ไข
- ยกเลิก/กลับหน้าจอหลัก
- ยืนยันการยื่นคำขอ**



กรมที่ดิน
Department of Lands



ติดตามสถานะ

หมายเลขคำขอ

E036802000011

สถานะ

รอชำระเงิน

คำขอหนังสือรับรองราคา ประเมินทุนทรัพย์

สรุปรายการคำขอหนังสือรับรองราคา
ประเมินทุนทรัพย์

วัน-เวลาที่ยื่นคำขอ

10 กุมภาพันธ์ 2568 เวลา 07.18 น.

วัน-เวลาที่ชำระเงิน

-

ยอดชำระ

15.00 บาท

ผู้ยื่นคำขอ

นางสาวณภัทรกุล คัญไทร

ผู้แทนนิติบุคคล

ประเภทเอกสารสิทธิ

โฉนดที่ดินและสิ่งปลูกสร้าง

โอน

เลขที่: 98671

ตำบล: บางพูด

อำเภอ/เขต: ปากเกร็ด

จังหวัด: นนทบุรี

ประเภทการยื่นคำขอ:

บุคคลธรรมดา

เหตุผลในการขอ

เพื่อนำไปใช้ในเรื่อง ประกอบเข้าทำงาน

สำนักงานที่ดินที่ยื่นคำขอ

จังหวัด: นนทบุรี

อำเภอ/เขต: ปากเกร็ด

สำนักงานที่ดิน: สำนักงานที่ดินจังหวัด

นนทบุรี สาขาปากเกร็ด

พิมพ์ใบแจ้งการชำระ

ใบแจ้งชำระค่าธรรมเนียม

- * สามารถดาวน์โหลดใบแจ้งชำระเงิน และชำระเงินเฉพาะช่องทางตามที่กรมที่ดินกำหนด โดยชำระภายในเวลา 23.00 น. ของวันที่ยื่นคำขอ
- * ชำระเงินผ่าน Mobile Banking หรือตู้ ATM ที่รองรับ QR Code เท่านั้น
- * รับเอกสารผ่านอีเมลที่ลงทะเบียนไว้ (หากยื่นคำขอและชำระเงินก่อนเวลา 15.00 น. สามารถดาวน์โหลดเอกสารได้หลังเวลา 15.00 น. ของวันที่ยื่นคำขอ และหากชำระเงินหลังเวลา 15.00 น. สามารถดาวน์โหลดเอกสารได้ในวันทำการถัดไป)
- * ดาวน์โหลดใบเสร็จรับเงินได้ที่ [กรมบัญชีกลาง](#)

← ใบแจ้งชำระค่าธรรมเนียม... 📄 🏠 ⋮



ชื่อชำระ : นางสาวนัททรกุล คัญโพธิ์ วันที่/Date : 10 ก.พ. 2568
 วันที่เริ่มชำระ/Start Date : 10 ก.พ. 2568 07:18 น. เลขที่ใบแจ้งการชำระ/Bill No : 68021000030003
 วันที่ครบกำหนดชำระ/Due Date : 10 ก.พ. 2568 23:00 น. จำนวนเงินที่ต้องชำระ (บาท) : 15.00

ลำดับ/Item	รายการ/Description	จำนวนเงิน/Amount (Baht)
1	ค่าค่าของ	5.00
2	ค่าบริการราคาประเมินที่ดิน	10.00
รวมทั้งสิ้น (บาท)		15.00

จำนวนเงินที่สิ้น/Amount - สิบห้าบาทถ้วน -
 - fifteen Baht -

หมายเหตุ
 * สามารถชำระเงินโดยโอนเงินชำระหนี้ และชำระเงินสดชำระตามชื่อกมที่กินกำหนด โดยชำระภายในเวลา 23.00 น. ของวันที่ยื่นคำขอ
 * ชำระเงินผ่าน Mobile Banking หรือ ATM ที่รองรับ QR Code เท่านั้น
 * รับเอกสารผ่านอีเมลที่ลงทะเบียนไว้ (หากยื่นคำขอและชำระเงินก่อนเวลา 15.00 น. สามารถดาวน์โหลดเอกสารได้หลังจากเวลา 15.00 น. ของวันที่ยื่นคำขอ และหากชำระเงินหลังเวลา 15.00 น. สามารถดาวน์โหลดเอกสารได้ในวันทำการถัดไป)
 * หลังจากชำระเงินแล้ว ท่านสามารถพิมพ์ใบเสร็จรับเงิน อีเมลที่ออกให้ด้วยตนเอง ที่ <http://epayment.dpd.go.th> คลิกเลือก "พิมพ์ใบเสร็จรับเงิน" และระบุ "เลขที่ใบแจ้งชำระ" และ "รหัสอ้างอิง (Ref) 1" ที่มีเอกสารใบเสร็จรับเงิน ต้นฉบับ (Original) จะส่งอีเมลออกจากระบบได้เพียง 1 ครั้งเท่านั้น

ชื่อชำระ : นางสาวนัททรกุล คัญโพธิ์ สำหรับธนาคาร
 วันที่เริ่มชำระ/Start Date : 10 ก.พ. 2568 07:18 น. วันที่/Date : 10 ก.พ. 2568
 วันที่ครบกำหนดชำระ/Due Date : 10 ก.พ. 2568 23:00 น. รหัสอ้างอิง (Ref) 1 : 6802100003000310
 รหัสอ้างอิง (Ref) 2 : 68021083

เงินสด (Cash) เช็คเงินสด (Cashier's Cheque) จำนวนเงินที่ต้องชำระ (บาท) 15.00
 โอนเงิน (Transfer) * เลขบัญชีเงินฝากบัญชีการชำระเงินของกรมที่ดิน กรมที่ดิน กรุงเทพมหานคร โทร. 1567

ชื่อบริษัท/สาขา/Bank - Branch	หมายเลขเช็ค/Cheque No.	จำนวนเงิน/Amount
ผู้จ่าย/Pay	การรับชำระเงินแทนหน่วยงานภาครัฐของระบบการชำระเงินกลางของรัฐบาลภาครัฐ	
จำนวนเงินที่สิ้น/Amount	- สิบห้าบาทถ้วน - - fifteen Baht -	

สามารถชำระผ่านช่องทางบริการชำระข้ามธนาคาร (Cross Bank Bill Payment) และจุดบริการชำระเงิน Biller ID : 099400015951015

COMP CODE / ชื่อบริษัท	สาขา/สาขา	บริการ/บริการ	บริการ/บริการ	บริการ/บริการ	บริการ/บริการ
0101 ธนาคารกรุงไทย	0102 ธนาคารกสิกรไทย	0103 ธนาคารไทยพาณิชย์	0104 ธนาคารออมสิน	0105 ธนาคารกรุงศรีอยุธยา	0106 ธนาคารกรุงเทพ
0107 ธนาคารทหารไทย	0108 ธนาคารธนชาต	0109 ธนาคารกรุงธนบุรี	0110 ธนาคารเพื่อการเกษตรและสหกรณ์การเกษตร	0111 ธนาคารเพื่อการส่งออกและนำเข้าแห่งประเทศไทย	0112 ธนาคารเพื่อการลงทุน

099400015951015 6802100003000310 68021083 1500

ชื่อนำฝาก/Deposit : _____ โทรศัพท์/Telephone : _____ สำหรับเจ้าหน้าที่ธนาคาร ผู้รับเงิน

ผลการชำระผ่านบริการชำระข้ามธนาคาร (Cross Bank Bill Payment)

รายชื่อสาขา	สาขา/สาขา	สาขา/สาขา	สาขา/สาขา	สาขา/สาขา	สาขา/สาขา
สาขากรุงเทพ	สาขากรุงเทพ	สาขากรุงเทพ	สาขากรุงเทพ	สาขากรุงเทพ	สาขากรุงเทพ
สาขาเชียงใหม่	สาขาเชียงใหม่	สาขาเชียงใหม่	สาขาเชียงใหม่	สาขาเชียงใหม่	สาขาเชียงใหม่
สาขาภูเก็ต	สาขาภูเก็ต	สาขาภูเก็ต	สาขาภูเก็ต	สาขาภูเก็ต	สาขาภูเก็ต
สาขาขอนแก่น	สาขาขอนแก่น	สาขาขอนแก่น	สาขาขอนแก่น	สาขาขอนแก่น	สาขาขอนแก่น
สาขาอุดรธานี	สาขาอุดรธานี	สาขาอุดรธานี	สาขาอุดรธานี	สาขาอุดรธานี	สาขาอุดรธานี
สาขาเลย	สาขาเลย	สาขาเลย	สาขาเลย	สาขาเลย	สาขาเลย
สาขาหนองบัวลำภู	สาขาหนองบัวลำภู	สาขาหนองบัวลำภู	สาขาหนองบัวลำภู	สาขาหนองบัวลำภู	สาขาหนองบัวลำภู
สาขาหนองคาย	สาขาหนองคาย	สาขาหนองคาย	สาขาหนองคาย	สาขาหนองคาย	สาขาหนองคาย
สาขาหนองบัวลำภู	สาขาหนองบัวลำภู	สาขาหนองบัวลำภู	สาขาหนองบัวลำภู	สาขาหนองบัวลำภู	สาขาหนองบัวลำภู
สาขาขอนแก่น	สาขาขอนแก่น	สาขาขอนแก่น	สาขาขอนแก่น	สาขาขอนแก่น	สาขาขอนแก่น
สาขาอุดรธานี	สาขาอุดรธานี	สาขาอุดรธานี	สาขาอุดรธานี	สาขาอุดรธานี	สาขาอุดรธานี
สาขาเลย	สาขาเลย	สาขาเลย	สาขาเลย	สาขาเลย	สาขาเลย
สาขาหนองบัวลำภู	สาขาหนองบัวลำภู	สาขาหนองบัวลำภู	สาขาหนองบัวลำภู	สาขาหนองบัวลำภู	สาขาหนองบัวลำภู
สาขาหนองคาย	สาขาหนองคาย	สาขาหนองคาย	สาขาหนองคาย	สาขาหนองคาย	สาขาหนองคาย



สำหรับธนาคาร

วันที่/Date : 10 ก.พ. 2568
รหัสอ้างอิง (Ref.) 1 : 6802100003000310
รหัสอ้างอิง (Ref.) 2 : 68021083

(บาท)	15.00
การ	
จำนวนเงิน/Amount	

ของระบบการรับชำระเงินกลางของบริการภาครัฐ
บาทบาทถ้วน -
fifteen Baht -

ชำระเงิน Biller ID : 099400015951015

ค่าธรรมเนียมบริการ
เคาน์เตอร์ธนาคาร : สูงสุดไม่เกิน 20 บาท
หักผ่านบัญชีธนาคาร/ATM/Internet Banking/Mobile Banking : สูงสุดไม่เกิน 5 บาท
เคาน์เตอร์เซอเวียส 7-eleven : 10 - 20 บาท
เคาน์เตอร์เซอเวียส (เซเว่นอีเลฟเว่น)
สะดวกเงินสด * ชำระผ่านเคาน์เตอร์เซอเวียสต้องชำระก่อนวันครบกำหนดอย่างน้อย 1 วันทำการ
บัตรเครดิต



สำหรับเจ้าหน้าที่ธนาคาร
ผู้รับเงิน : _____

0 : 099400015951015

ค่าธรรมเนียมบริการ

เคาน์เตอร์ธนาคาร : สูงสุดไม่เกิน 20 บาท

ธนาคาร/ATM/Internet Banking/Mobile Banking : สูงสุดไม่เกิน 5 บาท

เคาน์เตอร์เซออร์วิส 7-eleven : 10 - 20 บาท

เซออร์วิสต้องชำระก่อนวันครบกำหนดอย่างน้อย 1 วันทำการ



1 / 2

รับเจ้าหน้าที่ธนาคาร

เงิน : _____

อัปเดตเป็น Gmail ที่ฉลาดขึ้น อีเมลปลอดภัย จับไว เป็นระเบียบ

กล่องหลัก 34

ค้นหา

eservice@dol.go.th 2 15:01 [กรมที่ดิน] การชำระเงินสำเร็จ พร้อมเอกสารหนังสือรับรองราคา... เรียน คุณ ภัทรกุล ศัญไทร ค่าขอหนังสือรับรองราคาประเมิน...

อัปเดตเป็น Gmail ที่ฉลาดขึ้น
อีเมลปลอดภัย จับใจ เป็นระเบียบ

กลอง...

[กรมที่ดิน] การชำระเงินสำเร็จ พร้อมเอกสารหนังสือรับรอง
ราคาประเมินทุนทรัพย์

E eservice@dol.go.th
ถึง นั้น
13 ชั่วโมงที่ผ่านมา รายละเอียด

เรียน คุณ

คำขอหนังสือรับรองราคาประเมินทุนทรัพย์ หมายเลขงาน
E036802000011

วันที่ชำระเงิน 10 กุมภาพันธ์ 2568

เวลาที่ชำระเงิน 07:27

ท่านสามารถดาวน์โหลดเอกสารในรูปแบบอิเล็กทรอนิกส์ได้
จากไฟล์แนบหรือดาวน์โหลดจากเว็บไซต์

อีเมลฉบับนี้ เป็นการแจ้งข้อมูลอัตโนมัติ ไม่สามารถตอบกลับ
ได้ หากท่านมีข้อสงสัยประการใด
กรุณาติดต่อ 02-141-5555 ในวันและเวลาราชการ

PDF หนังสือรับรองราคาประเมิน...

eservice@dol.go.th

อัปเดตเป็น Gmail ที่ฉลาดขึ้น
อีเมลปลอดภัย จับใจ เป็นระเบียบ

กล่อง...

[กรมที่ดิน] การชำระเงินสำเร็จ พร้อมเอกสารหนังสือรับรอง
ราคาประเมินที่ดิน

ดาวน์โหลดไฟล์อีกครั้งไหม

มีชื่อไฟล์นี้อยู่แล้ว

หนังสือรับรองราคาประเมินทุนทรัพย์

ดาวน์โหลด

ไม่ต้องแสดงอีก


ยกเลิก

ดาวน์โหลด

อีเมลฉบับนี้ เป็นการแจ้งข้อมูลอัตโนมัติ ไม่สามารถตอบกลับ
ได้ หากท่านมีข้อสงสัยประการใด
กรุณาติดต่อ 02-141-5555 ในวันและเวลาราชการ

PDF หนังสือรับรองราคาประเมิน...

eservice@dol.go.th



ที่ E036802000011 สำนักงานที่ดินจังหวัดนนทบุรี สาขาปากเกร็ด

หนังสือรับรองฉบับนี้ไว้เพื่อรับรองว่าที่ดินโฉนดที่ดิน เลขที่ 98671 เลขที่ดิน 543
 หน้าสำรวจ 16308 ตำบล บางซุด อำเภอ ปากเกร็ด
 จังหวัด นนทบุรี เนื้อที่ 0 ไร่ 0 งาน 20.4 ตารางวา
 และสิ่งปลูกสร้างประเภท ทาวน์เฮาส์สองชั้น เลขที่ 202 ขนาดกว้าง เมตร
 ยาว เมตร จำนวน ชั้น เนื้อที่รวม 130.00 ตารางเมตร ตั้งอยู่บนที่ดินข้างต้น
 ซึ่ง นางสาวอาทิตย์ยา คัญไพโร เจ้าของที่ดินและสิ่งปลูกสร้าง
 ไดยื่นคำขอให้รับรองราคาประเมินทุนทรัพย์ที่ดินและสิ่งปลูกสร้างที่ใช้สำหรับเรียกเก็บค่าธรรมเนียมในการจดทะเบียน
 สิทธิและนิติกรรม ณ วันที่ (วันที่ออกหนังสือรับรอง) 10 กุมภาพันธ์ พ.ศ. 2568
 เพื่อนำไปใช้ในเรื่อง ประกอบเข้าทำงาน
 มีราคาประเมิน ดังนี้


1. ที่ดินมีราคาประเมินตารางวาละ 28,000.00 บาท เนื้อที่ 20.40 ตารางวา รวม 571,200.00 บาท
 รวมทั้งแปลงมีราคาประเมิน 571,200.00 บาท (ห้าแสนเจ็ดหมื่นหนึ่งพันสองร้อยบาทถ้วน)
2. สิ่งปลูกสร้าง ทาวน์เฮาส์สองชั้น เลขที่ 202 มีราคาประเมินตารางเมตรละ 7,650.00 บาท
 รวมราคาประเมิน 994,500.00 บาท หักค่าเสื่อมราคา 69,615.00 บาท
 คงเหลือราคาประเมิน 924,885.00 บาท (เก้าแสนสองหมื่นสี่พันแปดร้อยแปดสิบห้าบาทถ้วน)
3. รวมราคาประเมินที่ดินและสิ่งปลูกสร้าง 1,496,085.00 บาท
 (หนึ่งล้านสี่แสนเก้าหมื่นหกพันแปดสิบห้าบาทถ้วน)

อนึ่ง โฉนดที่ดินและสิ่งปลูกสร้างข้างต้น ณ วันที่ออกหนังสือรับรอง
 ไม่มีการยึดหรืออายัด
 มีการยึดหรืออายัด ตาม
 ฉบับเจ้าของที่ดิน ไม่มีการออกไปแทน
 ฉบับเจ้าของที่ดินปัจจุบันเป็นไปแทน ออกให้ เมื่อวันที่

ซึ่งมีผลให้โฉนดที่ดินฉบับเจ้าของที่ดินเดิมเป็นอันยกเลิก
 ไม่สามารถตรวจสอบการออกไปแทนได้ เนื่องจากหนังสือรับรองฉบับนี้ออกโดยระบบอิเล็กทรอนิกส์
 กรุณาติดต่อสำนักงานที่ดิน

หนังสือรับรองฉบับนี้ มีผลใช้ได้ภายในปี พ.ศ. ที่ออกหนังสือรับรองเท่านั้น เนื่องจากการคำนวณราคาประเมิน
 ทุนทรัพย์สิ่งปลูกสร้าง มีการหักค่าเสื่อมราคาที่กำหนดอัตราไว้เป็นรายปี ทำให้ราคาประเมินทุนทรัพย์สิ่งปลูกสร้างมีการ
 เปลี่ยนแปลง

ออกให้ ณ วันที่ 10 กุมภาพันธ์ พ.ศ. 2568
 สำนักงานที่ดินจังหวัดนนทบุรี สาขาปากเกร็ด



เอกสารฉบับนี้จัดทำขึ้นในรูปแบบเอกสารอิเล็กทรอนิกส์ ให้รับแทนฉบับได้และสามารถตรวจสอบ
 สิ่งพิมพ์เอกสาร CR CODE เลขที่อ้างอิง 1008/14 ออกให้ ณ วันที่ 10 กุมภาพันธ์ พ.ศ. 2568



ส่งไฟล์...

เปิดด้วย...

พิมพ์

ความคิดเห็นถึง Google

ที่ E03680200011

หนังสือรับรองฉบับนี้ไว้เพื่อรับรองว่าที่ดินโฉนดที่ดิน เลขที่ 98671 เลขที่ดิน 543
 หน้าสำรวจ 16308 ตำบล บางพูด อำเภอ ปากเกร็ด
 จังหวัด นนทบุรี เนื้อที่ 0 ไร่ 0 งาน 20.4 ตารางวา
 และสิ่งปลูกสร้างประเภท ทาวน์เฮาส์สองชั้น เลขที่ 202 ขนาดกว้าง เมตร
 ยาว เมตร จำนวน ชั้น เนื้อที่รวม 130.00 ตารางเมตร ตั้งอยู่บนที่ดินข้างต้น
 ซึ่ง นางสาวอาทิตย์ยา คัญไพโร เจ้าของที่ดินและสิ่งปลูกสร้าง
 ได้ยื่นคำขอให้รับรองราคาประเมินทุนทรัพย์ที่ดินและสิ่งปลูกสร้างที่เข้าหารับเรียกเก็บค่าธรรมเนียมในการจดทะเบียน
 สิทธิและนิติกรรม ณ วันที่ (วันที่ออกหนังสือรับรอง) 10 กุมภาพันธ์ พ.ศ. 2568

เพื่อนำไปใช้ในเรื่อง ประกอบเข้าทำงาน
 มีราคาประเมิน ดังนี้

1. ที่ดินมีราคาประเมินตารางวาละ 28,000.00 บาท เนื้อที่ 20.40 ตารางวา รวม 571,200.00 บาท
 รวมทั้งแปลงมีราคาประเมิน 571,200.00 บาท (ห้าแสนเจ็ดหมื่นหนึ่งพันสองร้อยบาทถ้วน)

2. สิ่งปลูกสร้าง ทาวน์เฮาส์สองชั้น เลขที่ 202 มีราคาประเมินตารางเมตรละ 7,650.00 บาท
 รวมราคาประเมิน 994,500.00 บาท หักค่าเสื่อมราคา 69,615.00 บาท
 คงเหลือราคาประเมิน 924,885.00 บาท (เก้าแสนสองหมื่นสี่พันแปดร้อยแปดสิบห้าบาทถ้วน)

3. รวมราคาประเมินที่ดินและสิ่งปลูกสร้าง 1,496,085.00 บาท
 (ห้าล้านสี่แสนเก้าหมื่นหกพันแปดสิบห้าบาทถ้วน)

อนึ่ง โฉนดที่ดินและสิ่งปลูกสร้างข้างต้น ณ วันที่ออกหนังสือรับรอง
 ไม่มีการยึดหรืออายัด
 มีการยึดหรืออายัด ตาม
 ฉบับเจ้าของที่ดิน ไม่มีการออกใบแทน
 ฉบับเจ้าของที่ดินปัจจุบันเป็นใบแทน ออกให้ เมื่อวันที่

ซึ่งมีผลให้โฉนดที่ดินฉบับเจ้าของที่ดินเดิมเป็นอันยกเลิก
 ไม่สามารถตรวจสอบการออกใบแทนได้ เนื่องจากหนังสือรับรองฉบับนี้ออกโดยระบบอิเล็กทรอนิกส์
 กรุณาติดต่อสำนักงานที่ดิน

หนังสือรับรองฉบับนี้ มีผลใช้ได้ภายในปี พ.ศ. ที่ออกหนังสือรับรองเท่านั้น เนื่องจากการคำนวณราคาประเมิน
 ทุนทรัพย์สิ่งปลูกสร้าง มีการหักค่าเสื่อมราคาที่กำหนดอัตราไว้เป็นรายปี ทำให้ราคาประเมินทุนทรัพย์สิ่งปลูกสร้างมีการ
 เปลี่ยนแปลง

ออกให้ ณ วันที่ 10 กุมภาพันธ์ พ.ศ. 2568
 สำนักงานที่ดินจังหวัดนนทบุรี สาขาปากเกร็ด

เอกสารฉบับนี้จัดทำขึ้นในรูปแบบของอิเล็กทรอนิกส์ ให้รับแทนฉบับจริงได้และสามารถตรวจสอบ
 สิ่งพิมพ์เอกสาร QR CODE เลขที่อ้างอิง E03680200011 ออกให้ ณ วันที่ 10 กุมภาพันธ์ พ.ศ. 2568





ที่ E036802000011

สำนักงานที่ดินจังหวัดนนทบุรี สาขาบางกรูด

หนังสือรับรองฉบับนี้ไว้เพื่อรับรองราคาที่ดินโฉนดที่ดิน เลขที่ 98671 เลขที่ดิน 543

ส่งไฟล์: หนังสือรับรองราคา
ประเมินทุนทรัพย์ (1).pdf ผ่าน



แชร์ไฟล์ขนาดใหญ่

แชร์ไฟล์ขนาดใหญ่สูงสุด 2 GB ต่อวัน โดย
ใช้ Link Sharing



Keep Memo



Keep Memo



LINE



LINE



Quick
Share



Gmail



เพิ่มไปยัง
บันทึกที่มีอยู่



เพิ่มไปยัง
บันทึกใหม่



ที่ ๕036802000011 สำนักงานที่ดินจังหวัดนนทบุรี สาขาปากเกร็ด








หนังสือรับรองฉบับนี้ไว้เพื่อรับรองราคาที่ดินโฉนดที่ดิน เลขที่ 98671 เลขที่ดิน 543
หน้าสำรวจ 16308 ไร่ บังคดี อำเภอ ปากเกร็ด
จังหวัด นนทบุรี เนื้อที่ 0 ไร่ 0 งาน 20.4 ตารางวา
และสิ่งปลูกสร้างประเภท ทาวน์เฮาส์ออร์ชั่น เลขที่ 202 ขนาดกว้าง เมตร
ยาว เมตร จำนวน ชั้น เนื้อที่รวม 130.00 ตารางเมตร ตั้งอยู่บนที่ดินโฉนดที่ดิน
เลขที่ บังคดีโฉนดที่ดิน ส.ค.1/โพธิ์ เจ้าของที่ดินและสิ่งปลูกสร้าง
ได้อินค้ขอไว้รับรองราคาประเมินทุนทรัพย์ที่ดินและสิ่งปลูกสร้างเพื่อสำหรับยื่นกับค่าธรรมเนียมในการจดทะเบียน
สิทธิและนิติกรรม ณ วันที่ (วันที่ออกหนังสือรับรอง) 10 กุมภาพันธ์ พ.ศ. 2569
เพื่อนำไปใช้ในเรื่อง ประกอบนิติกรรม
ราคาประเมิน ดังนี้
1. ที่ดินมีราคาประเมินตารางวาละ 28,000.00 บาท เนื้อที่ 20.40 ตารางวา รวม 571,200.00 บาท
รวมทั้งประเมินราคาประเมิน 571,200.00 บาท (ห้าแสนเจ็ดหมื่นหนึ่งพันสองร้อยบาทถ้วน)
2. สิ่งปลูกสร้าง ทาวน์เฮาส์ออร์ชั่น เลขที่ 202 มีราคาประเมินตารางเมตรละ 7,650.00 บาท
รวมราคาประเมิน 994,500.00 บาท จักค่าสิ่งก่อสร้าง 69,615.00 บาท
คงเหลือราคาประเมิน 924,885.00 บาท (เก้าแสนสองหมื่นสี่พันแปดร้อยแปดสิบบาทถ้วน)

หนังสือนี้เป็นเอกสารต้นฉบับที่แนบมาตาม

เปิดด้วย...

สิ่งปลูกสร้างโฉนดที่ดิน ส.ค.1/โพธิ์ เลขที่ 202


มีประวัติหรืออาชญากรรม

-  **ตัวอ่าน PDF**
-  **แปลงเป็นบันทึก**
-  **Word**
-  **เขียนบน PDF**
-  **ตัวแสดง PDF ใน O...**
-  **PDF Viewer**
-  **Polaris Office**

PDF บันทึกเป็น PDF

สำเนา: 01 ขนาดของกระดาษ: ISO...





ที่ E036802000011 สำนักงานที่ดินจังหวัดนนทบุรี สาขาปากเกร็ด

หนังสือรับรองฉบับนี้ไว้เพื่อรับรองว่าที่ดินโฉนดที่ดิน เลขที่ 98671 เลขที่ดิน 543

หน้าสำรวจ 16308 ตำบล บางพูด อำเภอ ปากเกร็ด

จังหวัด นนทบุรี เนื้อที่ 0 ไร่ 0 งาน 20.4 ตารางวา

และสิ่งปลูกสร้างประเภท ทาวน์เฮาส์เลขที่ 202 ขนาดกว้าง เมตร

ยาว เมตร จำนวน ชั้น เนื้อที่รวม 130.00 ตารางเมตร ตั้งอยู่บนที่ดินข้างต้น

ซึ่ง เจ้าของที่ดินและสิ่งปลูกสร้าง

ได้อุทิศค่าขอให้รับรองราคาประเมินทุนทรัพย์ที่ดินและสิ่งปลูกสร้างไว้ใช้สำหรับเรียกเก็บค่าธรรมเนียมในการจดทะเบียนสิทธิและนิติกรรม ณ วันที่ (วันที่ออกหนังสือรับรอง) 10 กุมภาพันธ์ พ.ศ. 2568

เพื่อนำไปใช้ในเรื่อง ประกอบเข้าทำงาน

มีราคาประเมิน ดังนี้

1. ที่ดินมีราคาประเมินตารางวาและ เนื้อที่ 28,000.00 บาท เนื้อที่ 20.40 ตารางวา รวม 571,200.00 บาท
- รวมที่แปลงมีราคาประเมิน 571,200.00 บาท (ห้าแสนเจ็ดหมื่นหนึ่งพันสองร้อยบาทถ้วน)
2. สิ่งปลูกสร้าง ทาวน์เฮาส์เลขที่ 202 มีราคาประเมินตารางเมตรละ 7,650.00 บาท
- รวมราคาประเมิน 999,500.00 บาท หักค่าเสื่อมราคา 69,615.00 บาท
- คงเหลือราคาประเมิน 929,885.00 บาท (เก้าแสนยี่หมื่นเก้าพันแปดร้อยแปดสิบห้าบาทถ้วน)
3. รวมราคาประเมินที่ดินและสิ่งปลูกสร้าง 1,496,085.00 บาท
- (ห้าแสนยี่หมื่นเก้าพันแปดสิบห้าบาทถ้วน)

อนึ่ง โฉนดที่ดินและสิ่งปลูกสร้างข้างต้น ณ วันที่ออกหนังสือรับรอง

ไม่มีการยึดหรืออายัด

มีการยึดหรืออายัด ตาม

ฉบับเจ้าของที่ดิน ไม่มีการออกใบแทน

ฉบับเจ้าของที่ดินปัจจุบันใบแทน ออกให้ เมื่อวันที่

ซึ่งมีผลให้โฉนดที่ดินฉบับเจ้าของที่ดินเดิมเป็นอันยกเลิก


ไม่สามารถตรวจสอบการออกใบแทนได้ เนื่องจากหนังสือรับรองฉบับนี้ออกโดยระบบอิเล็กทรอนิกส์

คุณติดต่อสำนักงานที่ดิน

หนังสือรับรองฉบับนี้ มีผลใช้ได้ในปี พ.ศ. ที่ออกหนังสือรับรองเท่านั้น เนื่องจากการคำนวณราคาประเมินทุนทรัพย์สิ่งปลูกสร้าง มีการหักค่าเสื่อมราคาที่กำหนดตราไว้เป็นรายปี ทำให้ราคาประเมินทุนทรัพย์สิ่งปลูกสร้างมีการเปลี่ยนแปลง

ออกให้ ณ วันที่ 10 กุมภาพันธ์ พ.ศ. 2568

สำนักงานที่ดินจังหวัดนนทบุรี สาขาปากเกร็ด



เอกสารฉบับนี้จัดทำขึ้นโดยระบบข้อมูลอิเล็กทรอนิกส์ ให้ใช้แทนฉบับได้และสามารถตรวจสอบสิทธิ์เอกสาร QR CODE เลขที่หนังสือ 0000174 ออกให้ ณ วันที่ 10 กุมภาพันธ์ พ.ศ. 2568





ที่ E036802000011

สำนักงานที่ดินจังหวัดนนทบุรี สาขาปากเกร็ด

หนังสือรับรองฉบับนี้ให้ไว้เพื่อรับรองว่าที่ดินโฉนดที่ดิน เลขที่ 98671 เลขที่ดิน 543
 หน้าสำรวจ 16308 ตำบล บางพูด อำเภอ ปากเกร็ด
 จังหวัด นนทบุรี เนื้อที่ 0 ไร่ 0 งาน 20.4 ตารางวา
 และสิ่งปลูกสร้างประเภท ทาวน์เฮาส์สองชั้น เลขที่ 202 ขนาดกว้าง - เมตร
 ยาว - เมตร จำนวน - ชั้น เนื้อที่รวม 130.00 ตารางเมตร ตั้งอยู่บนที่ดินข้างต้น
 ซึ่ง [redacted] เจ้าของที่ดินและสิ่งปลูกสร้าง

ได้อื่นคำขอให้รับรองราคาประเมินทุนทรัพย์ที่ดินและสิ่งปลูกสร้างที่ใช้สำหรับเรียกเก็บค่าธรรมเนียมในการจดทะเบียน
 สิทธิและนิติกรรม ณ วันที่ (วันที่ออกหนังสือรับรอง) 10 กุมภาพันธ์ พ.ศ. 2568

เพื่อนำไปใช้ในเรื่อง ประกอบเซททำงาน

มีราคาประเมิน ดังนี้

1. ที่ดินมีราคาประเมินตารางวาละ 28,000.00 บาท เนื้อที่ 20.40 ตารางวา รวม 571,200.00 บาท
 รวมทั้งแปลงมีราคาประเมิน 571,200.00 บาท (ห้าแสนเจ็ดหมื่นหนึ่งพันสองร้อยบาทถ้วน)
2. สิ่งปลูกสร้าง ทาวน์เฮาส์สองชั้น เลขที่ 202 มีราคาประเมินตารางเมตรละ 7,650.00 บาท
 รวมราคาประเมิน 994,500.00 บาท หักค่าเสื่อมราคา 69,615.00 บาท
 คงเหลือราคาประเมิน 924,885.00 บาท (เก้าแสนสองหมื่นสี่พันแปดร้อยแปดสิบห้าบาทถ้วน)
3. รวมราคาประเมินที่ดินและสิ่งปลูกสร้าง 1,496,085.00 บาท
 (หนึ่งล้านสี่แสนเก้าหมื่นหกพันแปดสิบห้าบาทถ้วน)

อนึ่ง โฉนดที่ดินและสิ่งปลูกสร้างข้างต้น ณ วันที่ออกหนังสือรับรอง

ไม่มีการยึดหรืออายัด

มีการยึดหรืออายัด ตาม

ฉบับเจ้าของที่ดิน ไม่มีการออกไปแทน

ฉบับเจ้าของที่ดินปัจจุบันเป็นใบแทน ออกให้ เมื่อวันที่

ซึ่งมีผลให้โฉนดที่ดินฉบับเจ้าของที่ดินเดิมเป็นอันยกเลิก

ไม่สามารถตรวจสอบการออกไปแทนได้ เนื่องจากหนังสือรับรองฉบับนี้ออกโดยระบบอิเล็กทรอนิกส์


กรุณาติดต่อสำนักงานที่ดิน


หนังสือรับรองฉบับนี้ มีผลใช้ได้ในปี พ.ศ. ที่ออกหนังสือรับรองเท่านั้น เนื่องจากการคำนวณราคาประเมิน
 ทุนทรัพย์สิ่งปลูกสร้าง มีการหักค่าเสื่อมราคาที่กำหนดอัตราไว้เป็นรายปี ทำให้ราคาประเมินทุนทรัพย์สิ่งปลูกสร้างมีการ
 เปลี่ยนแปลง


ออกให้ ณ วันที่ 10 กุมภาพันธ์ พ.ศ. 2568

สำนักงานที่ดินจังหวัดนนทบุรี สาขาปากเกร็ด

ระบบให้บริการอิเล็กทรอนิกส์ กรมที่ดิน DOL e-Service

 ขอนิ่งสือรับรอง
ราคาประเมินทุนทรัพย์

 ขอตระจอบหลักทรัพ์

 ขอสำเนาภาพลัษณั
เอกสารสิทธิและหลักฐาน
ทะเบียนที่ดิน



web version 0.0.429
api version 0.0.508