

กรมทะเบียนที่ดิน

กระทรวงเกษตรราชการ

วันที่ 26 มกราคม พุทธศักราช 2457

อารี ดี เกรก เจ้ากรมทะเบียนที่ดิน ถึง เจ้าพนักงานทะเบียนที่ดิน



เรื่อง การทำแผนที่

ด้วยการทำแผนที่วิวาท แบ่งแยก สอยเขตที่ดิน แคะเคิมเคยทำบาตชีทะเบียน  
แบบที่ 15 ส่งกรมทะเบียนที่ดินทั้ง 3 ชนิดนั้น


ต่อไปนี้ให้ทำดังนี้.

- 1) เรื่องแบ่งแยก สอยเขตที่ดิน ให้ทำบาตชีทะเบียนแบบที่ 15 ตามเคิม
- 2) ส่งการทำแผนที่วิวาท ซึ่งเคิมไปบาตชีแบบที่ 15 ทำส่งนั้น งค ให้ใช้  
บาตชีรังวัดที่ดินแบบที่ 15 (ซึ่งทำส่งกรมรังวัดนั้น) คัดสำเนาส่งไป.  
ทั้งนี้ ให้ทำส่งพร้อมกับรายงานประจำเดือนเสมอไป.

เจ้ากรมทะเบียนที่ดิน

(๑)  อารี ดี เกรก(๒)  เจ้าพนักงานรังวัดที่ดิน

ถูกต้องกับสำเนาเคิม.

  
 ๑๖...๓...๓