

(สำเนา)

ที่ ๔๒๒๒/๒๕๐๐

กรมที่ดิน

๒๕ ตุลาคม ๒๕๐๐

เรื่อง การพิจารณาทำโครงการ เคนสำรวจที่ดินทั้งตำบล

เรียน ผู้ว่าราชการจังหวัด ทุกจังหวัด

สิ่งที่ส่งมาด้วย ๑. สำเนาหัวข้อเรื่องจัดวางโครงการรังวัดแผนที่ ในระหว่างกรมทะเบียนที่ดินและกรมรังวัดที่ดิน ๑ ฉบับ

๒. สำเนาประกาศกระทรวงมหาดไทย เรื่องกำหนดเขตท้องที่เพื่อทำการสำรวจรังวัดทำแผนที่เพื่อออกโฉนดที่ดิน ๑ ฉบับ

๓. สำเนารายชื่อกรมที่ดินที่ ๑๓๕/๒๕๕๕ ลงวันที่ ๑๒ กุมภาพันธ์ ๒๕๕๕ เรื่อง การประกาศเกี่ยวกับการ เคนสำรวจเพื่อออกโฉนดที่ดิน ๑ ฉบับ

ควยการ เคนสำรวจเพื่อออกโฉนดที่ดินและสอบเขตที่ดินที่ออกโฉนดที่ดินไปแล้ว ซึ่งทางการได้จัดส่งเจ้าหน้าที่ออกมาดำเนินการในท้องที่จังหวัดต่าง ๆ ซึ่งนิยมเรียกกันมาแต่ในชั้นเดิม ๆ ว่า "เคนสำรวจที่ดินทั้งตำบล" นั้น ตั้งแต่ พ.ศ. ๒๔๖๕ เป็นต้นมา ทางกรมได้วางวิธีการให้เจ้าพนักงานที่ดินพิจารณาทำเนียบการตามบัญชีของกลางเรื่องจัดวางโครงการรังวัดแผนที่ในระหว่างกรมทะเบียนที่ดินและกรมรังวัดที่ดิน คงปรากฏตามสำเนาซึ่งได้ส่งมาพร้อมกันนี้แล้ว แต่ต่อมาตั้งแต่ พ.ศ. ๒๔๘๓ ทางกรมพิจารณาเห็นว่า เป็นการสมควรที่จะให้ให้มีการออกโฉนดที่ดินและเปิดสำนักงานที่ดินทั่วทุกจังหวัดโดยเร็ว จึงจัดส่งเจ้าหน้าที่ออกมาทำการ เคนสำรวจเพื่อออกโฉนดที่ดินจนถึงทุกจังหวัดใน พ.ศ. ๒๕๐๐ นี้ ฉะนั้น นับตั้งแต่บัดนี้เป็นต้นไป การ เคนสำรวจที่ดินทั้งตำบล จึงควรพิจารณาทำเนียบการตามบัญชีของกลางนี้

๑. การขยายการออกโฉนดที่ดินในท้องที่ที่มีความเจริญ ที่ดินมีราคาสูงหรือมีกรณีพิพาทสิทธิในที่ดินกันมาก เพื่อให้เจ้าของที่ดินได้มีโอกาสยื่นข้ออ้างเป็นหลักฐานแห่งกรรมสิทธิ์ที่ดินและเป็นทางยับยั้งกรณีพิพาทด้วย.

๒. ที่ดินมีหนังสือสำคัญแสดงกรรมสิทธิ์ที่ดินเดิมอยู่แล้ว สมควร เปลี่ยนเป็นโฉนดแผนที่.

๓. ที่ดินมีโฉนดแผนที่แล้วแต่ความปรากฏว่า เขตที่ดินตามโฉนดที่ดินนั้นไม่ตรงกับเขตการครอบครอง หรือไม่ตรงกับสภาพที่ดินที่เป็นจริงหรือมีการเคลื่อนย้ายในทางการแผนที่ประการอื่นใดเกินส่วนมากหรือโฉนดที่ดินมีการออกมาแล้วเกิน ๑๐ ปี เขตที่ดินอาจมีการเคลื่อนย้ายกันตามนัยที่กล่าวแล้วได้ จึงสมควรทำการ เคนสำรวจสอบเขตโฉนดที่ดิน เพื่อให้เขตที่ดินถูกต้องต่อไป.

การที่จะทำการ เคนสำรวจที่ดินทั้งตำบลดังกล่าวแล้ว มีกำหนดทำการ เป็นคราว ๆ ในปีหนึ่ง ๆ กรมที่ดินจะพิจารณาจัดทำโครงการ เพื่อดำเนินการให้เหมาะสมโดยควรแก่แต่ละท้องที่ ๆ ไว้ล่วงหน้าก่อนที่จะถึงเวลาอันสมควรที่จะทำการต่อไปในปีนั้น ๆ และกำหนดเวลาทำการในท้องที่ใดเป็นเวลาเท่าใด ซึ่งความปกติก็เริ่มทำการในตอนต้นฤดูแล้งเป็นต้นไป ทั้งนี้เพื่อให้เป็นการ เหมาะสมกับภูมิประเทศที่จะอำนวยความสะดวกแก่ผู้ที่จะดำเนินการในท้องที่ใดอาจดำเนินการในฤดูอื่นใดโดยสะดวกอีกด้วย ก็ย่อมจะพิจารณากำหนด

ดำเนินการ


ดำเนินการโดยกรมเกษตรกรรมประเทสนั้น ๆ เป็นท้องที่ ๆ ไปได้ ฉะนั้น จึงเรียนมาเพื่อขอใ้โปรด  
 สอบสวนและพิจารณาว่า ในท้องที่จังหวัดนี้ปกครองจะดำเนินการ เคนสำรวจที่ดินทั้งตำบลตามบัญชีกล่าวแล้ว  
 ในท้องที่ใดประการใด โปรดแจ้งใ้กรมที่ดินทราบล่วงหน้าก่อนเป็นเงื่อนไขของปีก่อนถึงปีที่จะทำการ  
 เคนสำรวจที่ดินทั้งตำบลนั้น พร้อมทั้งชี้แจงเหตุผลตามควร แก่กรณีและสำรูปแผนที่แสดง เขตที่ดินร่วมหังสภาพ  
 ที่ดินในท้องที่ที่จะทำการนั้นไปโดยละเอียดด้วย เพื่อกรมที่ดินจะไ้รวบรวมการแจ้งของจังหวัดต่าง ๆ  
 พิจารณาจัดทำโครงการ เคนสำรวจที่ดินต่อไปในคราวเดียวกัน ทั้งนี้เป็นกำหนดการแจ้งที่เหมาะสมกับการ  
 พิจารณาจัดทำโครงการ เพื่อเคนสำรวจที่ดินในฤดูกาลของแต่ละปี ๆ ตามปกติ แต่ถ่าจังหวัดพิจารณาเห็นว่า  
 มีกรณีพิเศษหรือสภาพแห่งภูมิประเทศอันยากความสะดวกให้ทำในฤดูกาลอื่นได้ ก็ขอใ้โปรดพิจารณาแจ้งไป  
 ให้ทราบล่วงหน้าตามกาลอันสมควร แต่อย่างไรก็ดี แม้ใ้จังหวัดเห็นว่าไม่ควรทำการ เคนสำรวจที่ดินทั้ง  
 ตำบลในจังหวัดนี้ประการใด กรมที่ดินก็ขอทราบเหตุผลภายในเดือนกันยายนก่อนปีที่จะไม่ดำเนินการนั้นด้วย  
 เฉพาะการ เคนสำรวจที่ดินทั้งตำบลที่พิจารณาจะห้าหรือไม่ห้าใน พ.ศ. ๒๕๐๐ ขอใ้แจ้งใ้ให้ทราบภายใน  
 เดือนพฤศจิกายน ๒๕๐๐ นี้.

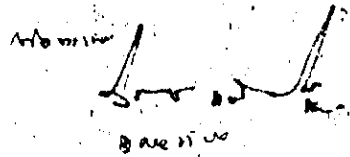
อนึ่ง การกำหนดเขตท้องที่เพื่อทำการสำรวจรังวัดทำแผนที่เพื่อออกโฉนดที่ดิน ตามความใ้  
 มาตรา ๕๕ วรรค ๑ แห่งประมวลกฎหมายที่ดิน รัฐมนตรีว่าการกระทรวงมหาดไทยใ้มีประกาศกำหนดเขต  
 ท้องที่จังหวัดต่าง ๆ ทั่วทุกจังหวัด เป็นเขตทำการสำรวจรังวัดทำแผนที่เพื่อออกโฉนดที่ดิน ตามประกาศลงวันที่  
 ๕ เมษายน ๒๕๐๐ ซึ่งกระทรวงมหาดไทยใ้ส่งมาโดยหนังสือที่ ๕๖๒๗/๒๕๐๐ ลงวันที่ ๕ เมษายน ๒๕๐๐ แล้ว  
 ฉะนั้น เมื่อพนักงานเจ้าหน้าที่จะมีการ เคนสำรวจทำทำการรังวัดออกโฉนดที่ดิน ตามความใ้มาตรา ๕๕ วรรค ๒  
 หรือสอบเขตที่ดินตามความใ้มาตรา ๒๕ ในท้องที่ใดเมื่อใด ก็เป็นหน้าที่ของผู้นาวราชการจังหวัดที่จะต้อง  
 ประกาศล่วงหน้าในท้องที่นั้นไม่น้อยกว่า ๓๐ หรือ ๑๕ วันแล้วแต่กรณี โดยพิจารณาว่าดำเนินการตามบัญชีลิสต์  
 กรมที่ดินที่ ๑๒๖๕/๒๕๕๕ ลงวันที่ ๑๖ กุมภาพันธ์ ๒๕๕๕ คือไป จึงขอเรียนขอความเข้าใจมาเพื่อใ้โปรด  
 สั่งเจ้าหน้าที่ปฏิบัติการใ้เป็นไปโดยถูกต้องเรียบร้อย.

ขอแสดงความนับถืออย่างสูง

(ลงชื่อ) ด.สุนทร ศารทูล  
 (นายถวิล สุนทรศารทูล)  
 อธิบดีกรมที่ดิน

กองหนังสือสำคัญ.

สำเนาอันถูกต้อง.  
  
 (คุณนิติธรรม ทะเบียนรัฐ)  
 หัวหน้ากองหนังสือสำคัญ

  
 ๑๖ เม.ย. ๕๐



กมลโอภาส คัค  
 ๑๖ เม.ย. ๕๐

(สำเนา)

หัวข้อ

เรื่อง จักวางโครงการรังวัดแผนที่  
ในระหว่างกรมทะเบียนที่ดินแลกรมรังวัดที่ดิน

อาไศรยเหตุที่ทางมหาอำมาตย์เอก เจ้าพระยาพลเทพ ฯ เสนาบดีกระทรวง  
เกษตราธิการ ได้มีบัญชาให้กรมทั้ง ๒ ดำริจักวางโครงการรังวัดแผนที่ที่จะดำเนินการ  
สืบไปภายหน้าให้เป็นปึกแผ่น กรมทั้ง ๒ จึงตกลงกันมีข้อความดังต่อไปนี้ :-

๑) กรมทะเบียนที่ดินจะจัดส่งเจ้าพนักงานออกโฉนดแลกรมการตำแหน่งนา  
ตามมณฑลแลจังหวัดต่าง ๆ ให้สืบสวนค่าที่ดินตำบลใดที่มีการ เพาะปลูกเป็นปึกแผ่นแล้ว  
แลราคาที่ดินที่ซื้อขายกันสูงต่ำเพียงไร มีผู้ต้องการจะขอรับโฉนดมากหรือน้อย (คือให้ถือ  
เกณฑ์ประมาณว่าในจำนวน ๑๐๐ รายจะแจกโฉนดกี่ราย) แลตำบลใดที่ได้ออกโฉนดไปแล้ว  
สมควรจะทำการรังวัดสอบเขตร์ หรือปักหลักเขตร์เสียใหม่มีจำนวนประมาณเท่าใด แล้ว  
ให้รายงานชี้แจงมายังกรมทะเบียนที่ดิน พร้อมทั้งแผนที่สารบาญประมาณจำนวนที่ดินซึ่งจะ  
ต้องทำการรังวัดนั้น ๆ ภายในเดือนกันยายน พ.ศ. ๒๔๖๕ และในเดือนกันยายน พ.ศ.  
ต่อ ๆ ไปด้วย.

๒) เมื่อกรมทะเบียนที่ดินได้รับรายงานแลแผนที่สารบาญจากเจ้าพนักงาน  
ออกโฉนดแลกรมการตำแหน่งนาแล้ว จะให้พิจารณาว่าที่ดินในตำบลใดสมควรจะลงมือ  
ทำการก่อน แลส่งแผนที่สารบาญเหล่านั้นให้กรมรังวัดที่ดินภายในวันที่ ๑๕ เดือนตุลาคม  
พ.ศ. นั้น ๆ เพื่อกรมรังวัดจะได้รวบรวมเรื่องปลูกขนาหรือกับกรมทะเบียนที่ดิน เมื่อทั้ง ๒  
กรมมีความเห็นพร้อมกันแล้ว กรมรังวัดจะได้ทำโปรแกรมขึ้นเสนอกระทรวง ฯ เป็นมี ๆ ไป.

๓) ในขณะที่กรมรังวัดที่ดินจัดส่งพนักงานรังวัดออกไปทำการรังวัดทำแผนที่  
รายละเอียดนั้น กรมทะเบียนที่ดินจะได้จัดผู้กำกับแลเสมียนของกรมทะเบียนที่ดินตามสมควร  
ให้ออกไปทำการในเรื่องสำรวจหมายเขตร์ แลสอบเขตร์โฉนดที่ดินร่วมมือกับผู้ตรวจการ  
รังวัดแผนที่รายละเอียดของกรมรังวัด ผู้กำกับที่ออกไปนั้นหน้าที่ในส่วนเรื่องกรรมสิทธิ์แลทำ  
ใบโฉนด ทั้งทำการรับจ่ายหลักเขตร์แลรับเงินค่าหลักจากราษฎรด้วย ถ้าที่ดินแปลงใดมี  
ผู้โต้แย้งคัดค้าน ให้ส่งเรื่องแลบัญชีที่โต้แย้งคัดค้านพร้อมด้วยผู้นำรังวัดไปยังเจ้าพนักงาน  
ออกโฉนดหรือกรมการตำแหน่งนา ณ หอทะเบียนที่ดินจังหวัดนั้น ๆ เพื่อเจ้าพนักงานออก  
โฉนดหรือกรมการตำแหน่งนาจะได้จัดการ โฉนดแลเตรียมเทียบตามพระราชนิบัญญัติออก  
โฉนดที่ดิน ตก ๑๒๗ ต่อไป (แม้ว่ามีเหตุจำเป็นเมื่อไม่มีผู้กำกับ ผู้ตรวจการรังวัด หรือ  
พนักงานรังวัดต้องรับภาระจัดการในหน้าที่ผู้กำกับต่อไปตามที่กล่าวแล้ว เบื้องต้นแห่งข้อนี้  
แต่กรมทะเบียนที่ดินจะต้องหาความตกลงกับกรมรังวัดก่อน ๆ ที่จะยกกองออกไปยังภูมิ-  
ประเทศ).

ส่วนหลักเขตร์

งานหลักเขตรที่จะต้องใช้มากน้อยเท่าใด เจ้านาที่ทั้ง ๒ กรมจะไต่ตกลงกันจัดการ เพื่อให้เป็นความสะดวกแก่การที่จะเดินรังวัดนั้น และเพื่อที่จะให้เป็นหลักฐาน เจ้านาที่ทั้งนี้ก็จะไต่ทำบาณชีรับแลจ่ายหลักไว้ เพื่อสอบกับกรมบาณชีต่อไป ดังที่กล่าวแล้วในตอนต้น.

๔) แผนที่หลังโฉนดหรือแผนที่แนบปลัก ๆ สำหรับใช้ปิดปะหลังโฉนด (โฉนดชีก) ซึ่งจะทำขึ้นใหม่นั้น กรมรังวัดที่ดินจะไต่พิมพ์ขึ้น (แทนการเขียนจำลองอย่างแต่ก่อน) และสำเนาแผนที่ที่ระวางแนบพิมพ์ที่เคยพิมพ์แยกเป็นตำบล ๆ นั้น สำหรับในตำบลที่ยังทำค้างอยู่ก็จะไต่จัดทำต่อไปจนหมดในตำบลนั้น ๆ ส่วนที่จะพิมพ์ขึ้นใหม่ต่อไปในภายหลัง จะไต่พิมพ์เป็นระวาง ๆ แลแสดงเขตรตำบลไว้ให้ปรากฏ.


อนึ่ง ข้อความใด ๆ ที่ตกลงจัดวางโครงการไว้แต่ขึ้นเดิมในเรื่องนี้ ถ้าขัดกับข้อตกลงฉบับใหม่แล้ว เป็นอันยกเลิก และถ้าแม้ว่าจะมีเหตุการณ์พิเศษเกิดขึ้นอีกนอกจากข้อความที่ไต่ตกลงกันไว้นี้ กรมทั้ง ๒ ก็จะได้ไปปรึกษาหาจากกันจัดการต่อไปจนเป็นผลสำเร็จเรียบร้อยจนได้.

วันที่ ๒๔ มิถุนายน พระพุทธศักราช ๒๔๖๕

(ลงนาม) พระยาสุรเกษตรโสภณ  
แทนอธิบดีกรมทะเบียนที่ดิน

(ลงนาม) พระยาวิภาควรรด  
เจ้ากรม ๆ รังวัดที่ดิน

สำเนาถูกต้องกับสำเนาเดิม.



ประกาศกระทรวงมหาดไทย

เรื่อง กำหนดเขตท้องที่เพื่อทำการสำรวจรังวัดทำแผนที่เพื่อออกโฉนดที่ดิน

ด้วยกระทรวงมหาดไทยได้พิจารณาเห็นว่า การออกโฉนดที่ดินในท้องที่จังหวัดต่าง ๆ ได้มีการดำเนินการมาตั้งแต่ก่อนและหลังที่ประมวลกฎหมายที่ดินใช้บังคับ ทั้งได้วิชายบายเขตการออกโฉนดที่ดินต่อจากที่ดำเนินการไว้แล้ว และในท้องที่จังหวัดที่ยังไม่มีการออกโฉนดที่ดิน ให้มีการออกโฉนดที่ดินให้แก่ผู้มีสิทธิในที่ดินทั่วทุกจังหวัดใน พ.ศ. ๒๕๐๐ นี้ เพื่อความเหมาะสมและให้การ เป็นไปตามประมวลกฎหมายที่ดิน จึงประกาศตามความในมาตรา ๕๕ แห่งประมวลกฎหมายที่ดินกำหนดเขตท้องที่จังหวัดต่าง ๆ ดังจะกล่าวต่อไปนี้ เป็นเขตทำการสำรวจรังวัดทำแผนที่เพื่อออกโฉนดที่ดิน คือ :-

- |                           |                       |                            |
|---------------------------|-----------------------|----------------------------|
| ๑. จังหวัดพระนครศรีอยุธยา | ๒. จังหวัดขอนแก่น     | ๓. จังหวัดพระนครศรีอยุธยา  |
| ๔. จังหวัดลพบุรี          | ๕. จังหวัดชัยนาท      | ๔. จังหวัดสิงห์บุรี        |
| ๖. จังหวัดอ่างทอง         | ๗. จังหวัดสระบุรี     | ๕. จังหวัดปทุมธานี         |
| ๘. จังหวัดนนทบุรี         | ๘. จังหวัดสมุทรปราการ | ๖. จังหวัดฉะเชิงเทรา       |
| ๙. จังหวัดนครนายก         | ๙. จังหวัดปราจีนบุรี  | ๗. จังหวัดชลบุรี           |
| ๑๐. จังหวัดระยอง          | ๑๐. จังหวัดจันทบุรี   | ๘. จังหวัดจันทบุรี         |
| ๑๑. จังหวัดนครราชสีมา     | ๑๑. จังหวัดตราด       | ๙. จังหวัดบุรีรัมย์        |
| ๑๒. จังหวัดสุรินทร์       | ๑๒. จังหวัดชัยภูมิ    | ๑๐. จังหวัดอุบลราชธานี     |
| ๑๓. จังหวัดอุดรธานี       | ๑๓. จังหวัดศรีสะเกษ   | ๑๑. จังหวัดเลย             |
| ๑๔. จังหวัดสกลนคร         | ๑๔. จังหวัดหนองคาย    | ๑๒. จังหวัดขอนแก่น         |
| ๑๕. จังหวัดมหาสารคาม      | ๑๕. จังหวัดนครพนม     | ๑๓. จังหวัดกาฬสินธุ์       |
| ๑๖. จังหวัดลำปาง          | ๑๖. จังหวัดร้อยเอ็ด   | ๑๔. จังหวัดคำม่วน          |
| ๑๗. จังหวัดเชียงใหม่      | ๑๗. จังหวัดเชียงใหม่  | ๑๕. จังหวัดน่าน            |
| ๑๘. จังหวัดเชียงราย       | ๑๘. จังหวัดแม่ฮ่องสอน | ๑๖. จังหวัดตาก             |
| ๑๙. จังหวัดพิษณุโลก       | ๑๙. จังหวัดสุโขทัย    | ๑๗. จังหวัดเพชรบูรณ์       |
| ๒๐. จังหวัดกำแพงเพชร      | ๒๐. จังหวัดพิจิตร     | ๑๘. จังหวัดอุตรดิตถ์       |
| ๒๑. จังหวัดนครสวรรค์      | ๒๑. จังหวัดอุทัยธานี  | ๑๙. จังหวัดสุพรรณบุรี      |
| ๒๒. จังหวัดแพร่           | ๒๒. จังหวัดนครปฐม     | ๒๐. จังหวัดประจวบคีรีขันธ์ |
| ๒๓. จังหวัดกาญจนบุรี      | ๒๓. จังหวัดเพชรบุรี   |                            |

- |                          |                     |                         |
|--------------------------|---------------------|-------------------------|
| ๕๕. จังหวัดสมุทรสาคร     | ๕๖. จังหวัดราชบุรี  | ๕๗. จังหวัดสมุทรสงคราม  |
| ๕๘. จังหวัดนครศรีธรรมราช | ๕๘. จังหวัดชุมพร    | ๖๐. จังหวัดสุราษฎร์ธานี |
| ๖๑. จังหวัดระนอง         | ๖๒. จังหวัดกระบี่   | ๖๓. จังหวัดพังงา        |
| ๖๔. จังหวัดภูเก็ต        | ๖๕. จังหวัดสงขลา    | ๖๖. จังหวัดตรัง         |
| ๖๗. จังหวัดปัตตานี       | ๖๘. จังหวัดสตูล     | ๖๙. จังหวัดยะลา         |
| ๗๐. จังหวัดยะลา          | ๗๑. จังหวัดนราธิวาส |                         |

ส่วนกำหนดที่พนักงานเจ้าหน้าที่จะเดินสำรวจทำการรังวัดเพื่อออกโฉนดที่ดิน  
ในท้องที่จังหวัดใด เมื่อใด ผู้ว่าราชการจังหวัดนั้นจะได้ประกาศให้ทราบล่วงหน้า เพื่อ  
ให้ผู้มีสิทธิในที่ดินนำพนักงานเจ้าหน้าที่ทำการรังวัดที่ดินของตนต่อไป.


ประกาศ ณ วันที่ ๔ เมษายน ๒๕๐๐

(ลงชื่อ) พล.ต.อ. ณ. ศรียานนท์

(ตำแหน่ง) (เจ้า ศรียานนท์)

รัฐมนตรีว่าการกระทรวงมหาดไทย

สำเนาถูกต้องกับสำเนาเดิม.



(สำเนา)

ที่ ๑๓๖๘/๒๕๕๕

กรมที่ดิน

๑๖ กุมภาพันธ์ ๒๕๕๕

เรื่อง การประกาศเกี่ยวกับการเดินสำรวจเพื่อออกโฉนดที่ดิน

เรียน ผู้ว่าราชการภาค ทุกภาค ผู้ว่าราชการจังหวัด ทุกจังหวัด

สิ่งที่ส่งมาด้วย ตัวอย่างประกาศ ๑ ฉบับ

ด้วยกรมที่ดินพิจารณาเห็นว่า ตามระเบียบปฏิบัติเกี่ยวกับเรื่องประกาศ  
การเดินสำรวจเพื่อออกโฉนดที่ดิน ซึ่งดำเนินการตามมาตรา ๕ แห่งพระราชบัญญัติการ  
ออกโฉนดที่ดิน ร.ศ.๑๒๗ เป็นหน้าที่ของรัฐมนตรีประกาศกำหนดเขตท้องที่และวันทำ  
การเดินสำรวจที่ดินเพียงคราวเดียว แต่ตามประมวลกฎหมายที่ดิน มาตรา ๕๕ บัญญัติ  
ให้รัฐมนตรีประกาศกำหนดเขตท้องที่เพื่อทำการสำรวจรังวัดทำแผนที่ เพื่อออกโฉนดที่ดิน  
เสียชั้นหนึ่งก่อน แล้วจึงให้ผู้ว่าราชการจังหวัดประกาศกำหนดวันเริ่มลงมือทำการให้  
ทราบล่วงหน้าไม่น้อยกว่า ๓๐ วันอีกวันหนึ่งต่อไป

ฉะนั้น จึงขอเรียนขอความเข้าใจในวิธีการกำหนดวันทำการเดินสำรวจ  
มาว่า ในชั้นแรกเมื่อรัฐมนตรีพิจารณาเห็นควรดำเนินการออกโฉนดที่ดินในท้องที่ใด ก็  
ประกาศกำหนดเขตท้องที่นั้นเป็นเขตทำการสำรวจรังวัดทำแผนที่ เพื่อออกโฉนดที่ดินตาม  
มาตรา ๕๕ วรรค ๑ แห่งประมวลกฎหมายที่ดิน ส่วนกำหนดวันที่จะเริ่มลงมือทำการ  
เดินสำรวจรังวัดที่ดินตอนใดในท้องที่ที่ได้ประกาศแล้วนั้น เมื่อใด ซึ่งผู้ว่าราชการจังหวัด  
จะต้องประกาศตามมาตรา ๕๕ วรรค ๒ นั้น ขอได้โปรดถือกำหนดประกาศตามที่กรม  
ที่ดินจะได้พิจารณาเรียนมาให้ทราบ หรือถ้าได้โปรดส่งร่างแผนที่มาทำการวางโครง-  
หลักฐานแผนที่หรือผู้กำกับการเดินสำรวจมาดำเนินการอยู่ในท้องที่ที่จะทำการเดินสำรวจ  
แล้ว ถ้าหัวหน้าร่างแผนที่หรือผู้กำกับการเดินสำรวจแล้วแต่กรณี เห็นควรเริ่มลงมือทำการ  
ในท้องที่ใดเมื่อใด ก็ขอให้พิจารณาประกาศตามกำหนดนั้นโดยสมควรต่อไป ดังตัวอย่าง  
แบบประกาศซึ่งได้ส่งมาพร้อมกับหนังสือนี้ เมื่อได้ประกาศกำหนดวันทำการดังกล่าวแล้ว  
ประการใด ขอให้รับจัดการส่งสำเนาประกาศ ๒ ฉบับ ไปให้กรมที่ดินทราบโดยเร็วด้วย.


ขอแสดงความนับถืออย่างสูง

(ลงชื่อ) ศ.ไทยวัชณ์

(นายศักดิ์ ไทยวัชณ์)

อธิบดีกรมที่ดิน

สำเนาถูกต้องกับสำเนาเดิม



กมลโอภาส คัค

ส.ส. ๒/๕๓

(ตัวอย่าง)

ประกาศ

เรื่อง กำหนดวันทำการเดินสำรวจรังวัดเพื่อออกโฉนดที่ดิน

ด้วยกระทรวงมหาดไทยได้ประกาศกำหนดเขตท้องที่อำเภอ.....  
จังหวัด..... เป็นเขตทำการสำรวจรังวัดทำแผนที่เพื่อออกโฉนดที่ดินไว้ ตาม  
ประกาศกระทรวงมหาดไทย ลงวันที่.....เดือน.....พ.ศ.....แล้วนั้น  
บัดนี้ เจ้าพนักงานจะได้เริ่มลงมือทำการเดินสำรวจรังวัดที่ดิน ในตำบล.....  
อำเภอ.....ตั้งแต่วันที่.....เดือน.....พ.ศ.....เป็นต้นไป.

เพราะฉะนั้น จึงประกาศตามความในมาตรา ๕๔ วรรค ๒ แห่งประมวล  
กฎหมายที่ดิน ให้บรรดาเจ้าของที่ดินในเขตตำบล อำเภอ ดังกล่าว ไปคอยนำเจ้าพนักงาน  
ทำการเดินสำรวจรังวัดที่ดินของตนให้เป็นการเสร็จไป.

ประกาศ ณ วันที่.....เดือน.....พ.ศ.....

ผู้ว่าราชการจังหวัด.....