



กรมอำนวยการจังหวัดสงขลา

กรมอำนวยการจังหวัดสงขลา

(จ.ส.๒)

เลขที่.....๑/2549.....

ใบอนุญาตให้ทำการจัดสรรที่ดิน

อาศัยอำนาจตามความในมาตรา 21 แห่งพระราชบัญญัติการจัดสรรที่ดิน พ.ศ. 2543
 คณะกรรมการจัดสรรที่ดิน...จังหวัดสงขลา... ออกใบอนุญาตฉบับนี้เพื่อแสดงว่า
นางวัฒนา อุฬารกุล.....ที่อยู่/ที่ตั้งสำนักงาน เลขที่...237.....
 ตรอก/ซอย.....ถนนบ้านกกส้มโฮง.....หมู่ที่...3.....
 ตำบล/แขวง...ชากูเขิงชุม.....อำเภอ/เขต...เมืองสงขลา.....จังหวัด...สงขลา.....
 ชื่อสำนักงานจัดสรรที่ดิน.....โครงการ...หมู่บ้านอารียา.....
 ที่ตั้งเลขที่...9.....ตรอก/ซอย.....ถนน...สกล-อุคร.....
 หมู่ที่...14.....ตำบล/แขวง...ชากูเขิงชุม.....อำเภอ/เขต...เมืองสงขลา.....
 จังหวัด...สงขลา.....เป็นผู้ได้รับใบอนุญาตให้ทำการจัดสรรที่ดินตาม
 โฉนดที่ดิน / หนังสือรับรองการทำประโยชน์ เลขที่.....11757,75095.....
 ตำบล / แขวง...ชากูนาเวง, ชากูเขิงชุม.....อำเภอ/เขต...เมืองสงขลา.....จังหวัด...สงขลา.....
 ตามแผนผัง โครงการ และวิธีการแนบท้ายใบอนุญาตนี้

ออกให้ ณ วันที่ 4 ธันวาคม พ.ศ. 2549

(นายปรีชา กมลบุตร)
ผู้ว่าราชการจังหวัดสงขลา

ประธานกรรมการ

รูปแบบที่ (ใบต่อ)

แผ่นที่ _____

ว. 5843 III 0698

เขตที่ดิน

หน้าสำรวจ

๑๒๕๖๑

ถนนที่ดินเลขที่

๒๕๖๕

ปท. ขาดแจ้งรูป

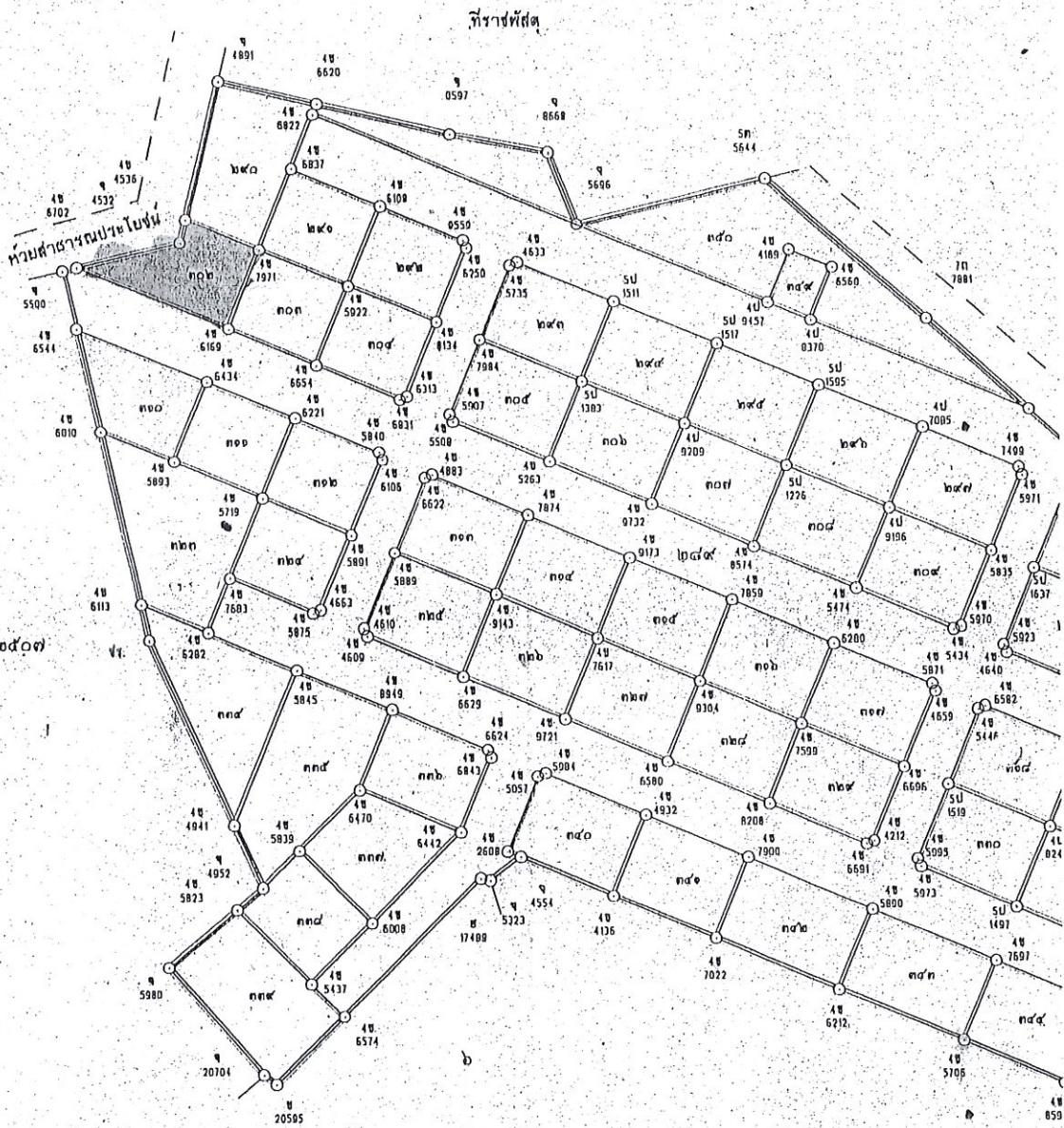
อำเภอ

เมืองสกลนคร

จังหวัด

สกลนคร

มาตราส่วน ๑ : ๑๐๐๐



น.ส.ร. เลขที่ ๐๔๗๗/๒๕๐๗

นายสมชาย งามวิชา
นายศรีชัย เล็กลา

นายหน้าการ
(หมายเลข ที่สำรวจ)

นายสุรศักดิ์ เล็กกฤษ
เจ้าพนักงานที่ดิน

สำหรับโฉนดฉบับสำนักงานที่ดิน

รูปแบบที่ (ใบต่อ)

แผ่นที่ ๒

5843 III 0698

เขตที่ดิน

หน้าสำรวจ

หน้าสำรวจ

๓๖๔๐๓

โฉนดที่ดินเลขที่

๖๕๐๖๕

ตำบลเชิงชุม

อำเภอ

เมืองสทศนคร

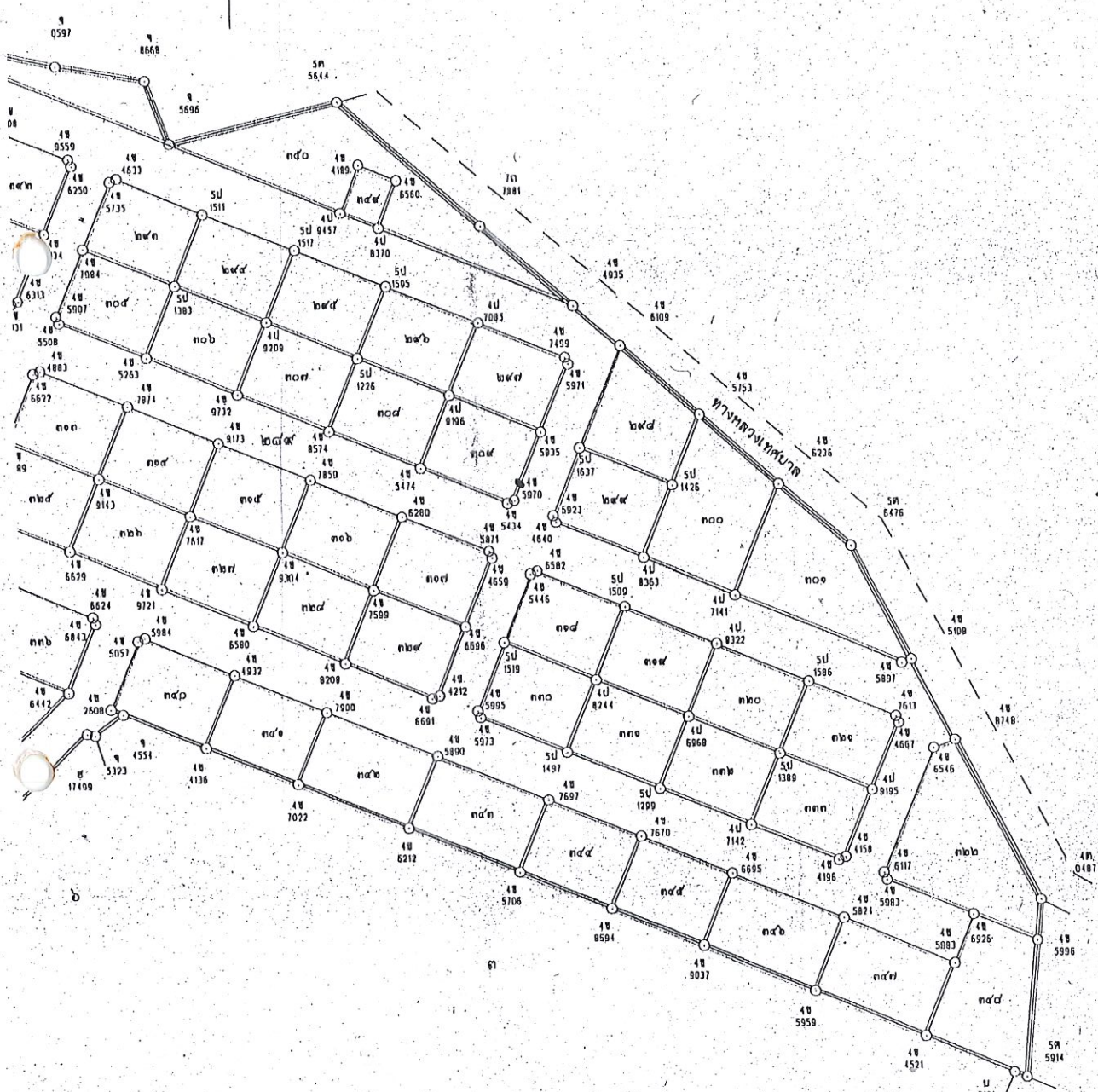
จังหวัด

สทศนคร

มาตราส่วน ๑ : ๑๐๐๐



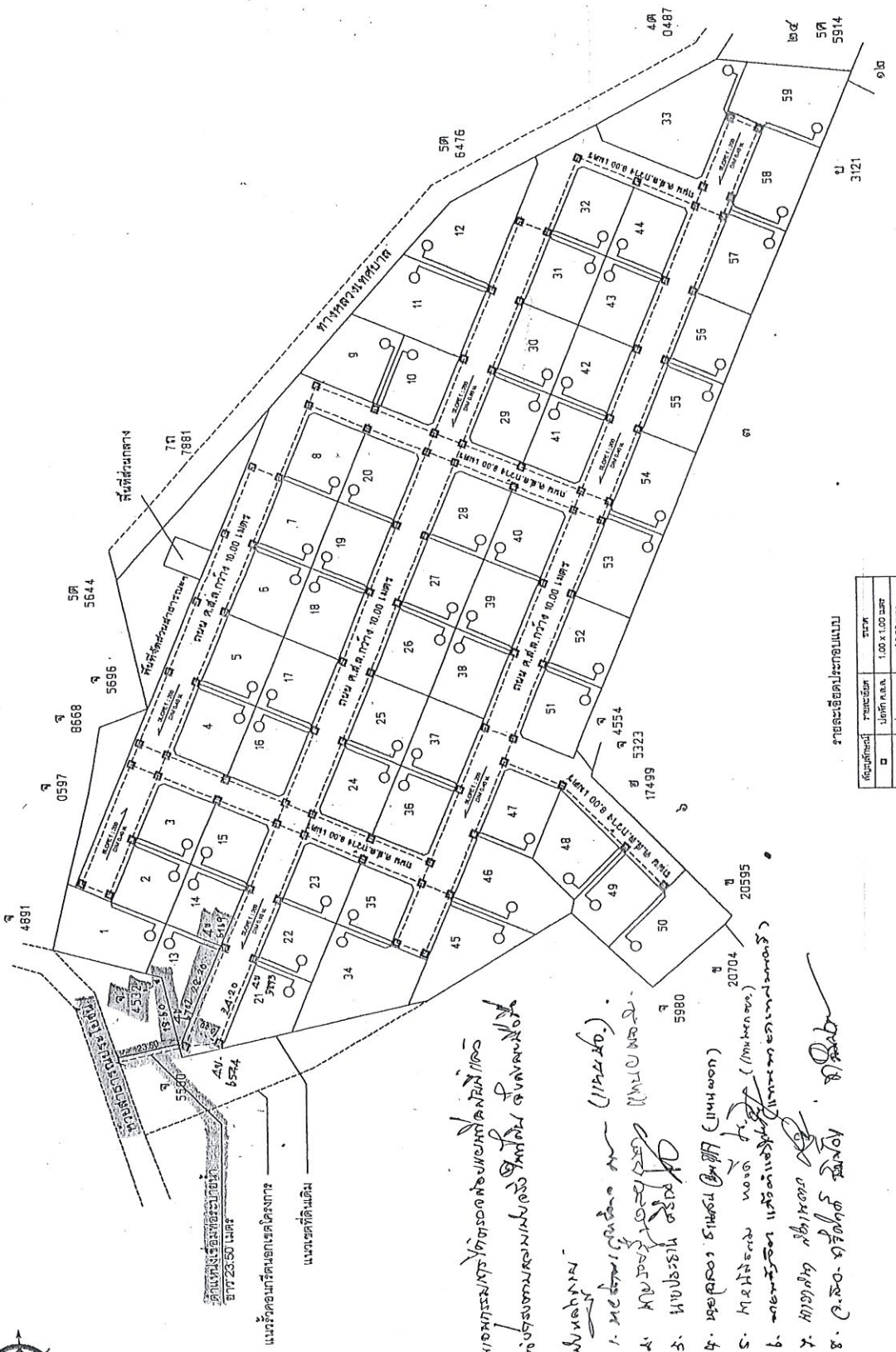
ที่ราชพัสดุ



นายสมชาย วงศ์อานนท์
นายศรีราช เลิศลา
ทนายทนาย
(นายเดชา ศิริวรรณ)

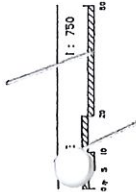
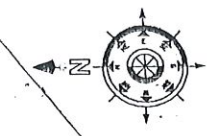
เจ้าพนักงานที่ดิน
สำหรับโฉนดฉบับฐานกงานที่ดิน

PROJECT TITLE โครงการ หมู่บ้าน อรุณาราม	หน้า	3
LOCATION ที่ดินเลขที่ ๘, หมู่ ๖ ตำบล อ. เมืองจันทบุรี จ. จันทบุรี โฉนดที่ดินเลขที่ 11757, 75595		
OWNER นาย นาย อรุณ ทรัพย์ดี		
COUNCIL OF THE ARCHITECTS สภาสถาปนิกแห่งประเทศไทย เขต. กทม. 9132		
SANITARY ENGINEER นาย อรุณ ทรัพย์ดี โทร. ๒๖๒๖๓		
DRAFTSMAN นาย อรุณ ทรัพย์ดี โทร. ๒๖๒๖๓		




รายละเอียดประตูบาน

ชนิดประตู	ขนาด	ราคา
ประตูบาน	1.00 x 1.00 เมตร	
ประตูบาน	0.80 x 0.80 เมตร	
ประตูบาน	0.40 x 0.40 เมตร	
ประตูบาน	ประตูบานบานประตูบาน	



1. เมฆวิภาดา น. (112246)
 2. น. น. น. น. (111111)
 3. น. น. น. น. (111111)
 4. น. น. น. น. (111111)
 5. น. น. น. น. (111111)
 6. น. น. น. น. (111111)
 7. น. น. น. น. (111111)
 8. น. น. น. น. (111111)



17-1-34.6 15

4-3-81.0 15

เนื้อที่ทั้งหมด

เนื้อที่ถนน

ใบอนุญาตตามความในมาตรา ๕ แห่งประมวลกฎหมายที่ดิน

(ใบอนุญาตคูคตทราย)

เลขที่.....1...../ ๒๕๕๑

เขียนที่ ศาลากลางจังหวัดสกลนคร

วันที่ ...23...เดือนมกราคม พ.ศ. ๒๕๕๒

อนุญาตให้ นายฤกษ์ ฤทธิศรีบุญ ที่อยู่ ๗๕ หมู่ที่ ๘ ตำบลตองโขบ อำเภอโคกศรีสุพรรณ จังหวัดสกลนคร ประกอบกิจการคูคตหรือคูทรายในที่ดินของรัฐ ถ่าน้ำพุงสาธารณประโยชน์ (ใบอนุญาตคูคตทราย) ซึ่งตั้งอยู่ที่ บ้านตองโขบน้อย หมู่ที่ ๘ อำเภอโคกศรีสุพรรณ จังหวัดสกลนคร มีอาณาเขตดังนี้

ทิศเหนือ	จดถ่าน้ำพุงสาธารณประโยชน์	ยาวประมาณ	๑๒.๓๑ เมตร
ทิศตะวันออก	จดถ่าน้ำพุงสาธารณประโยชน์	ยาวประมาณ	๑๕๘.๔๕ เมตร
ทิศใต้	จดถ่าน้ำพุงสาธารณประโยชน์	ยาวประมาณ	๖๗.๐๐ เมตร
ทิศตะวันตก	จดถ่าน้ำพุงสาธารณประโยชน์	ยาวประมาณ	๑๕๐.๓๐ เมตร

เนื้อที่ประมาณ ๒ ไร่ ๒ งาน ๐๘ ตารางวา (ตามรูปแผนที่แนบท้ายใบอนุญาต) กำหนด ๑ ปี สิ้นสุดการอนุญาตตามใบอนุญาตฉบับนี้ในวันที่ ๒๔ เดือน พฤษภาคม พ.ศ. ๒๕๕๒

ผู้ได้รับอนุญาตจะต้องปฏิบัติตามเงื่อนไขที่ระบุหลังใบอนุญาตนี้โดยเคร่งครัด หากฝ่าฝืนอาจถูกเพิกถอนการอนุญาตเสียได้

(ลงชื่อ).....
(นายวิทยา ผิวผ่อง) ผู้อนุญาต
ตำแหน่ง.....ผู้ว่าราชการจังหวัดสกลนคร.....

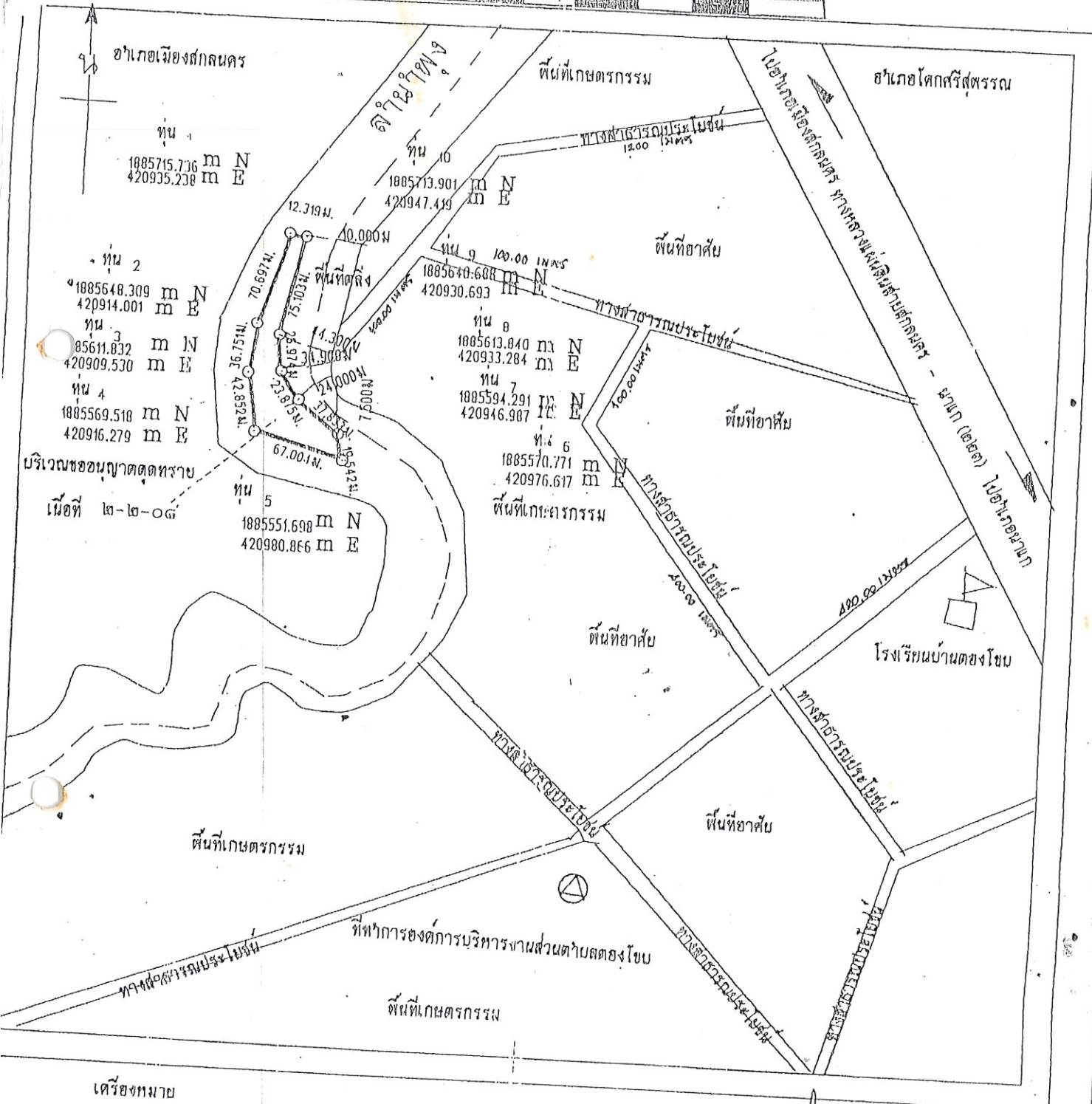
พนักงานเจ้าหน้าที่

ตั้งการขออนุญาตตัดทรายตามแม่น้ำเจ้าพระยา ๙ แห่งประมวลกฎหมายที่ดิน
ของ นายฤกษ์ กฤษศรีบุญ

ในท้องที่ หมู่ที่ ตำบลตองโขม อำเภอโคกศรีสุพรรณ จังหวัดสกลนคร

เนื้อที่ประมาณ ๒๐ - ๒๐ - ๐๘ ไร่

มาตราส่วน ๑ : ๕๐๐๐
๕๐ ๒๐ ๐ ๕๐ ๑๐๐ ๑๖๐ ๒๐๐ ๒๕๐ ๓๐๐ เมตร



- เครื่องหมาย
- แนวเขตที่ขออนุญาต
 - ทางหลวง
 - ทางสาธารณะประโยชน์
 - คลายน้ำ

ผู้ขออนุญาต
ผู้เขียนแผนที่
(นายตุชน งามวันแสง)