สำนักงานที่ดินจังหวัดสงขลา
รับที่ 4920
วันที่ 18 ก.ค. 2567
เวลา 15.07 น.

ที่ มท ๐๕๒๕.๔/ว๑๕๐๗๘

กรมที่ดิน
ศูนย์ราชการเฉลิมพระเกียรติ ๘๐ พรรษาฯ
อาคารรัฐประศาสนภักดี ถนนแจ้งวัฒนะ
แขวงทุ่งสองห้อง เขตหลักสี่ กรุงเทพฯ ๑๐๒๑๐

๑๘ กรกฎาคม ๒๕๖๗

เรื่อง การใช้ Web Application "LandsState" ระบบตรวจสอบแนวเขตที่ดินของรัฐเพื่อการรังวัดของกรมที่ดิน

เรียน ผู้ว่าราชการจังหวัดทุกจังหวัด

สิ่งที่ส่งมาด้วย คำแนะนำการใช้งาน Web Application "LandsState" ระบบตรวจสอบแนวเขตที่ดินของรัฐเพื่อการรังวัดของกรมที่ดิน จำนวน ๑ ฉบับ

ด้วยกรมที่ดินได้จัดทำ Web Application "LandsState" หรือระบบตรวจสอบแนวเขตที่ดินของรัฐเพื่อการรังวัดของกรมที่ดิน ซึ่งเป็นการรวบรวมข้อมูลเกี่ยวกับที่ดินของรัฐเท่าที่มีการจัดทำในรูปแบบข้อมูลดิจิทัล ข้อมูลรูปแปลงโฉนดที่ดินโดยไม่มีรายละเอียดเกี่ยวกับทะเบียนที่ดิน ตลอดจนระวางแผนที่และแผนที่ภาพถ่ายทางอากาศ โดยเป็นข้อมูลภาพรวมทั้งประเทศ สำหรับใช้ในการปฏิบัติงานตามภารกิจของกรมที่ดิน ซึ่งเป็นรูปแบบการปฏิบัติงานตามพระราชบัญญัติการบริหารงานและการให้บริการภาครัฐผ่านระบบดิจิทัล พ.ศ. ๒๕๖๒ มีวัตถุประสงค์ให้หน่วยงานของรัฐจัดให้มีการบริหารงานและการจัดทำบริการสาธารณะในรูปแบบและช่องทางดิจิทัล โดยมีการบริหารจัดการและการบูรณาการข้อมูลภาครัฐและการทำงานให้มีความสอดคล้องและเชื่อมโยงเข้าด้วยกัน

ในการนี้ กรมที่ดินขอส่งคำแนะนำการใช้งาน Web Application "LandsState" หรือระบบตรวจสอบแนวเขตที่ดินของรัฐเพื่อการรังวัดของกรมที่ดิน เป็นช่องทางสนับสนุนและอำนวยความสะดวกให้แก่เจ้าหน้าที่ผู้ปฏิบัติภารกิจตามประมวลกฎหมายที่ดินให้สามารถดำเนินการได้อย่างรวดเร็ว มีข้อมูลเบื้องต้นที่ชัดเจนสำหรับการพิจารณาดำเนินการต่อเนื่องตามขั้นตอนที่กฎหมายและระเบียบกำหนด รายละเอียดปรากฏตามสิ่งที่ส่งมาด้วย และขอให้จังหวัดมอบหมายให้สำนักงานที่ดินทุกแห่งแจ้งพนักงานเจ้าหน้าที่เข้าใช้งาน Web Application "LandsState" ผ่านทาง QR Code และแจ้งข้อเสนอแนะ (ถ้ามี) ให้กรมที่ดินทราบเพื่อการปรับปรุงพัฒนาให้สมบูรณ์ต่อไป

จึงเรียนมาเพื่อโปรดทราบ และพิจารณาดำเนินการ

ขอแสดงความนับถือ

(นายพรพจน์ เพ็ญพาส)
อธิบดีกรมที่ดิน

ศูนย์ข้อมูลแผนที่รูปแปลงที่ดิน
โทร./โทรสาร ๐ ๒๕๐๓ ๓๓๖๕

คำแนะนำการใช้งาน

โอน จพด.
✓ - เพื่อโปรดทราบ
- เห็นควรมอบหมาย
☑ ฝ่ายอำนวยการ ☐ ฝ่ายรังวัด
☐ กลุ่มงานฯ ☐ ฝ่ายควบคุม
☐ ฝ่ายทะเบียน
☑ แจ้งทุกสำนักงาน กลุ่มฯ/ฝ่าย ทราบ ปฏิบัติ
☐ .....

(นางสาวปณยา บุญมณี)
๑๙ ก.ค. ๒๕๖๗

(นางเนตรอนงค์ แก้วมณี)
เจ้าพนักงานธุรการอาวุโส
๑๙ ก.ค. ๒๕๖๗

อก.

(นางสุจิตร สุขสว่าง)
เจ้าพนักงานที่ดินจังหวัด ปฏิบัติราชการแทน
ผู้ว่าราชการจังหวัดสงขลา
๑๙ ก.ค. ๒๕๖๗

ที่ สข ๐๐๒๐.๑/ว ๑๒๐๙๐

เรียน เจ้าพนักงานที่ดินจังหวัดสงขลา สาขาทุกสาขา

สำนักงานที่ดินจังหวัดสงขลา ขอส่งสำเนาหนังสือกรมที่ดิน ที่ มท ๐๕๒๕.๔/ว ๑๕๐๗๘ ลงวันที่ ๑๘ กรกฎาคม ๒๕๖๗ เรื่อง การใช้ Web Application "LandsState" ระบบตรวจสอบแนวเขตที่ดินของรัฐเพื่อการรังวัดของกรมที่ดิน มาพร้อมนี้

จึงเรียนมาเพื่อทราบ และดำเนินการ

(นางเนตรอนงค์ แก้วมณี)
เจ้าพนักงานธุรการอาวุโส ปฏิบัติราชการแทน
เจ้าพนักงานที่ดินจังหวัด ปฏิบัติราชการแทน
ผู้ว่าราชการจังหวัดสงขลา

๒๔ ก.ค. ๒๕๖๗

LANDS STATE

ระบบตรวจสอบแนวเขตที่ดินของรัฐ เพื่อการรังวัดของกรมที่ดิน

ศูนย์ข้อมูลแผนที่รูปแปลงที่ดิน

มิถุนายน 2567

IT Support

- LandsState เข้าใช้งานด้วย URL https://bpt.dol.go.th/landsstate/
- แสดงผลผ่านระบบสื่อสาร Online บน Smart Phone Notebook PC etc
- ตรวจสอบเบื้องต้น ขอบเขตที่ดินของรัฐ และสภาพการทำประโยชน์จาก ภาพถ่ายทางอากาศ WWS (พ.ศ. 2495-2499) ภาพถ่ายดาวเทียม
- จากตำแหน่งผู้ใช้ ค่า Lat/Long จาก Google map Landsmap และรูปแปลงที่ดินจาก Dolcad

มีอะไรใน LandsState

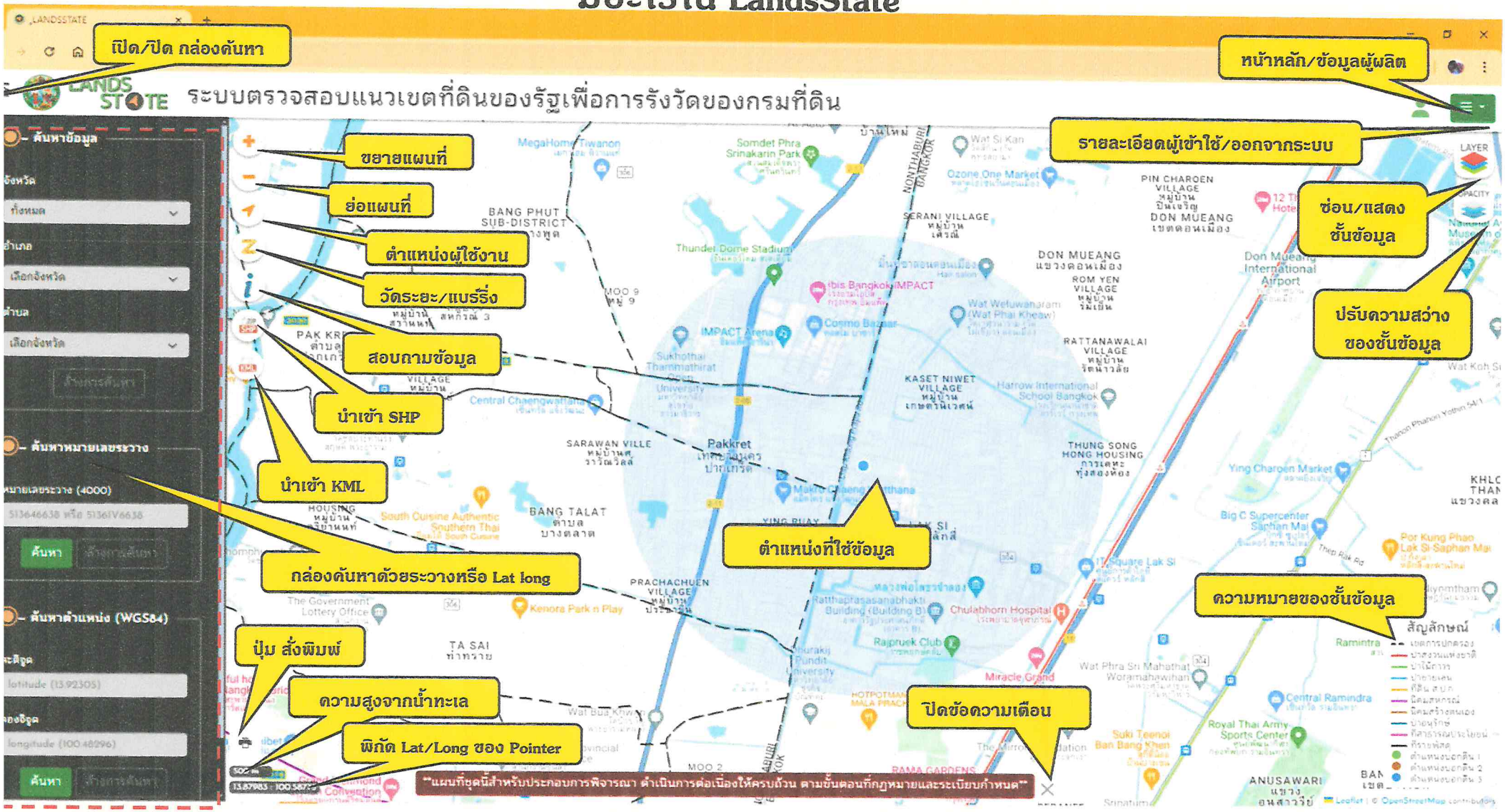

LANDSSTATE | R2005.pdf | P_408562_7.pdf | Insert title here | (1) Facebook | 13°54'52.2"N 10... | Insert title here

bpt.dol.go.th/landsstate/

LANDS STATE ระบบตรวจสอบแนวเขตที่ดินของรัฐเพื่อการรังวัดของกรมที่ดิน **ตรวจจากตำแหน่งด้วยค่า Lat/Long**

ค้นหาข้อมูล

จังหวัด: ทั้งหมด

อำเภอ: เลือกจังหวัด

ตำบล: เลือกจังหวัด

ล้างการค้นหา

ค้นหาหมายเลขระวาง

หมายเลขระวาง (4000): 513646638 หรือ 5136IV6638

ค้นหา | ล้างการค้นหา

ค้นหาตำแหน่ง (WGS84)

ละติจูด: 13.914505

ลองจิจูด: 100.029967

ค้นหา | ล้างการค้นหา

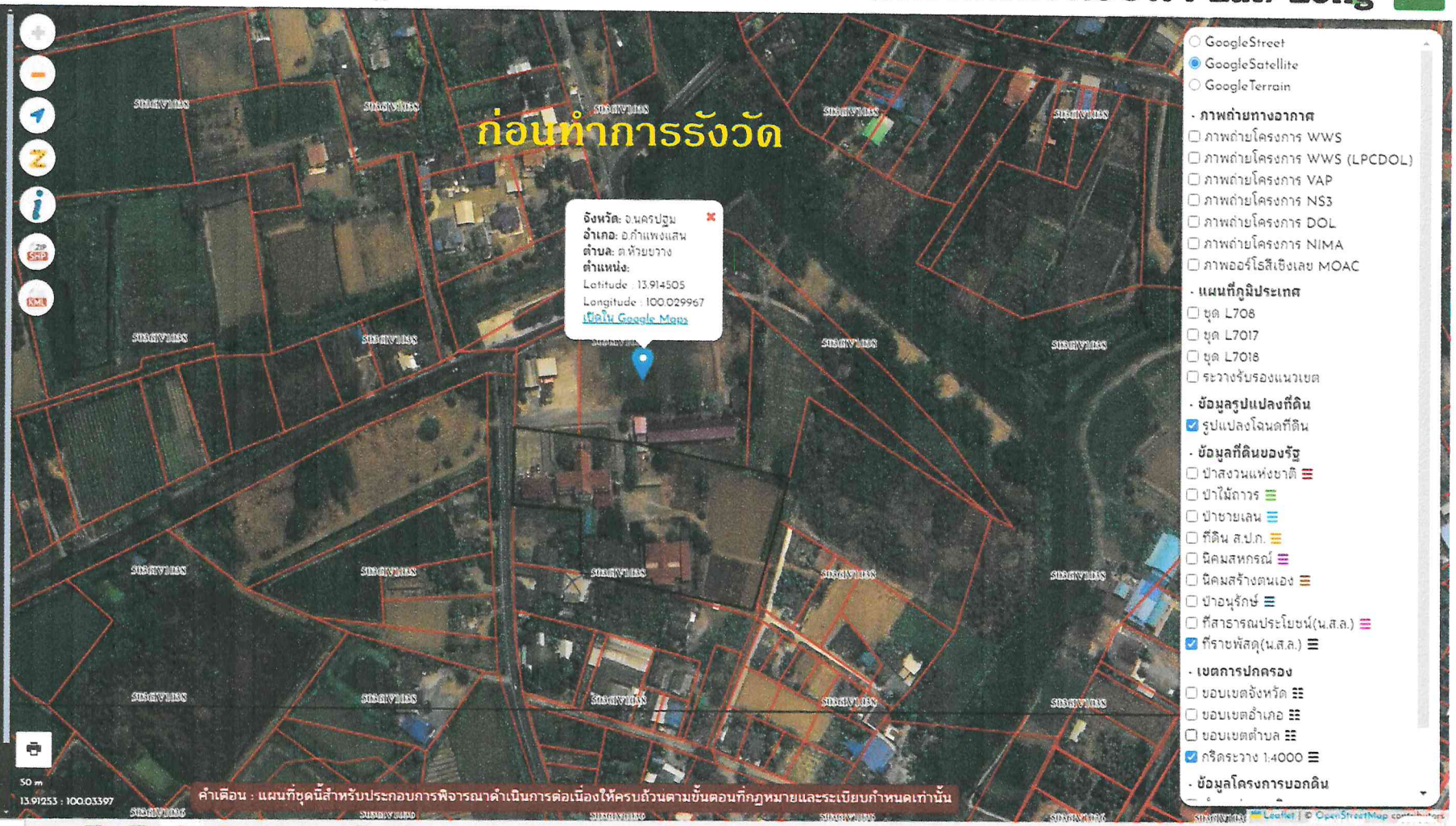

- GoogleStreet
- GoogleSatellite
- GoogleTerrain

· ภาพถ่ายทางอากาศ
- ☐ ภาพถ่ายโครงการ WWS
- ☐ ภาพถ่ายโครงการ WWS (LPCDOL)
- ☐ ภาพถ่ายโครงการ VAP
- ☐ ภาพถ่ายโครงการ NS3
- ☐ ภาพถ่ายโครงการ DOL
- ☐ ภาพถ่ายโครงการ NIMA
- ☐ ภาพออร์โธสีเชิงเลข MOAC

· แผนที่ภูมิประเทศ
- ☐ ชุด L708
- ☐ ชุด L7017
- ☐ ชุด L7018
- ☐ ระวางรับรองแนวเขต

· ข้อมูลรูปแปลงที่ดิน
- ☑ รูปแปลงโฉนดที่ดิน

· ข้อมูลที่ดินของรัฐ
- ☐ ป่าสงวนแห่งชาติ
- ☐ ป่าไม้ถาวร
- ☐ ป่าชายเลน
- ☐ ที่ดิน ส.ป.ก.
- ☐ นิคมสหกรณ์
- ☐ นิคมสร้างตนเอง
- ☐ ป่าอนุรักษ์
- ☐ ที่สาธารณประโยชน์(น.ส.ล.)
- ☑ ที่ราชพัสดุ(น.ส.ล.)

· เขตการปกครอง
- ☐ ขอบเขตจังหวัด
- ☐ ขอบเขตอำเภอ
- ☐ ขอบเขตตำบล
- ☑ กริดระวาง 1:4000

· ข้อมูลโครงการบอกดิน

Type here to search | 13:16 18/6/2567

ตรวจจากตำแหน่งผู้ใช้งาน

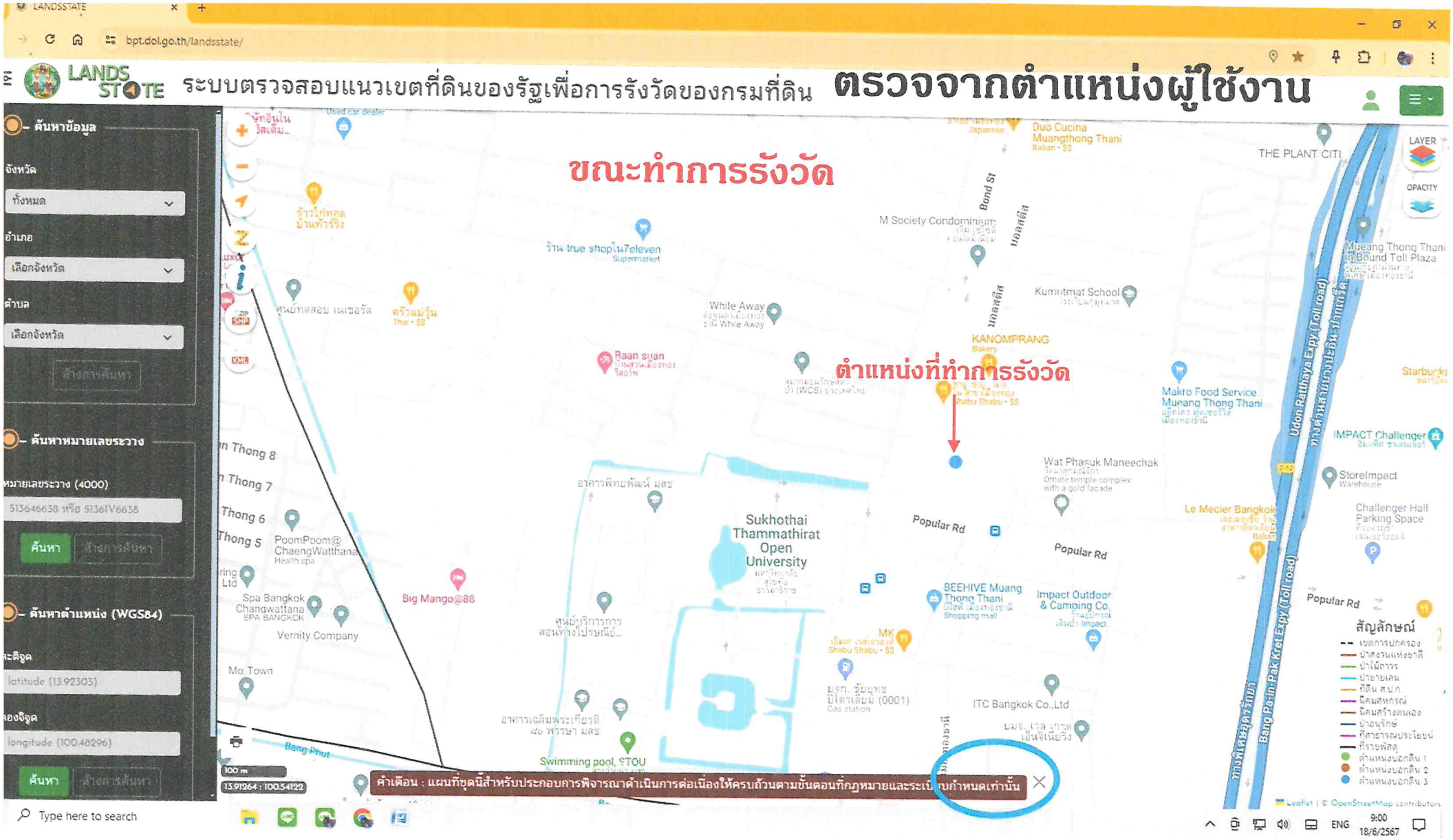

bpt.dol.go.th/landsstate/

LANDS STATE ระบบตรวจสอบแนวเขตที่ดินของรัฐเพื่อการรังวัดของกรมที่ดิน **ตรวจจากตำแหน่งรูปแลงที่ดิน**

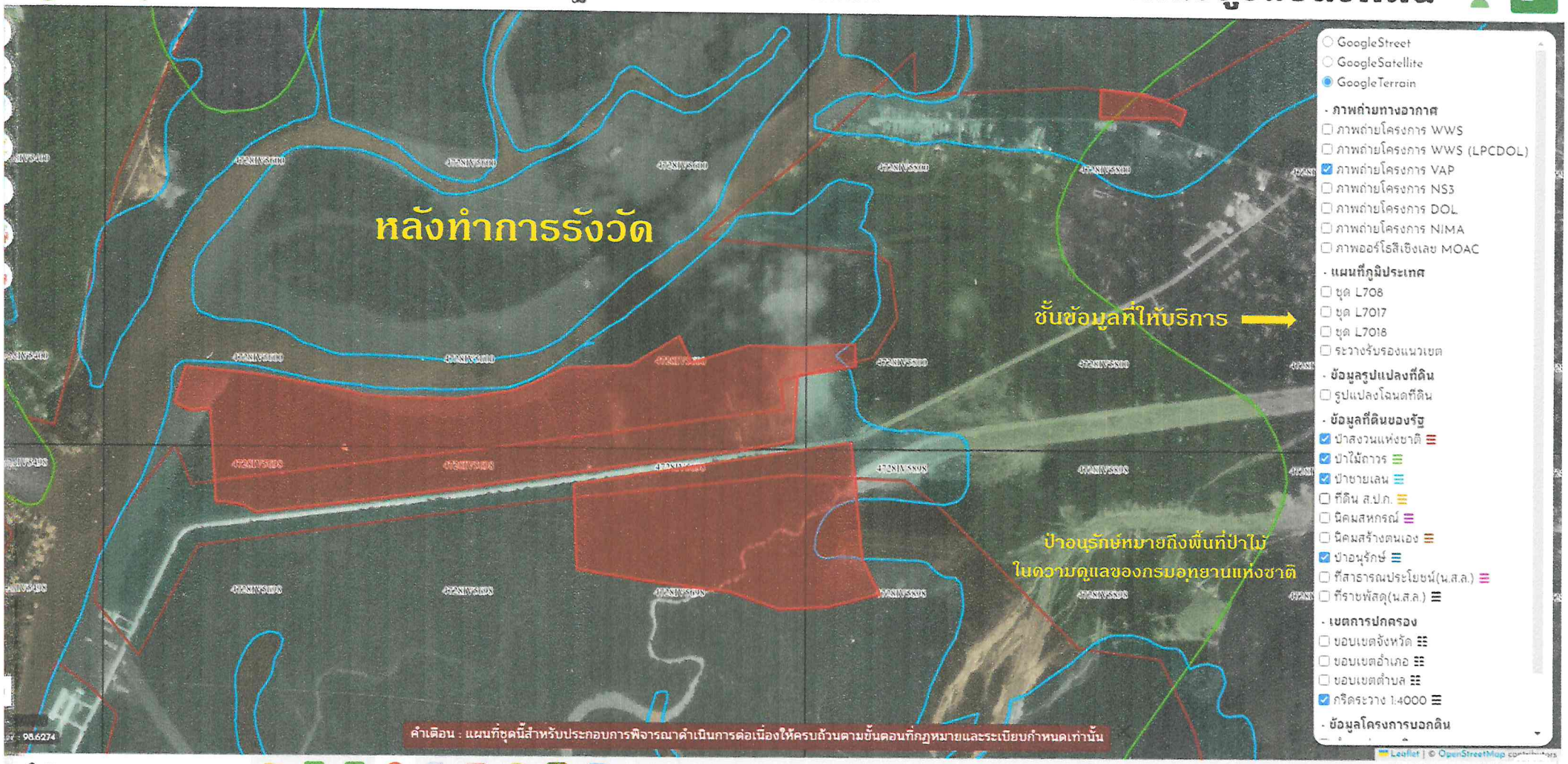

Type here to search

12:43
18/6/2567

Landesstelle
für Auswertung
und Statistik

เนื่องจาก Lands State ใช้ Open Source ซึ่งไม่มีค่าใช้จ่ายในการจัดทำเป็น Web Application จึงมีข้อจำกัดในเรื่องการสั่งพิมพ์แผนที่ด้วย Printer ซึ่งต้องมีการตั้งค่าความละเอียด (Resolution) มาตราส่วน (Scale) ให้ตรงตามจอคอมพิวเตอร์ที่ใช้ในการทำงาน ดังนั้น เพื่อให้การพิมพ์แผนที่เป็นไปอย่างถูกต้อง ขอแนะนำวิธีปรับตั้งค่าต่าง ๆ ตามขั้นตอน ดังนี้

ค่าความละเอียด(Resolution) และมาตราส่วน(Scale) ของจอภาพ

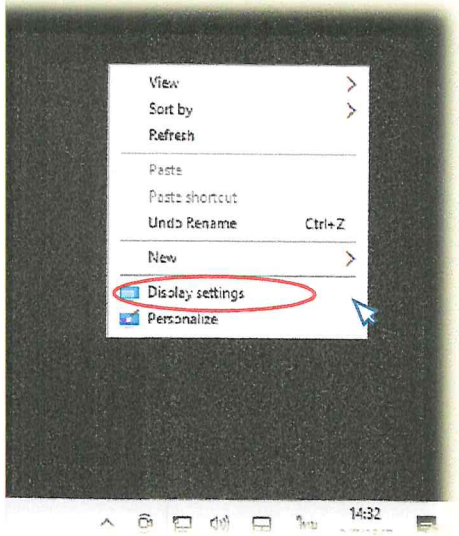

เลื่อนเม้าท์ที่หน้าจอ คลิกขวา เลือก Display settings

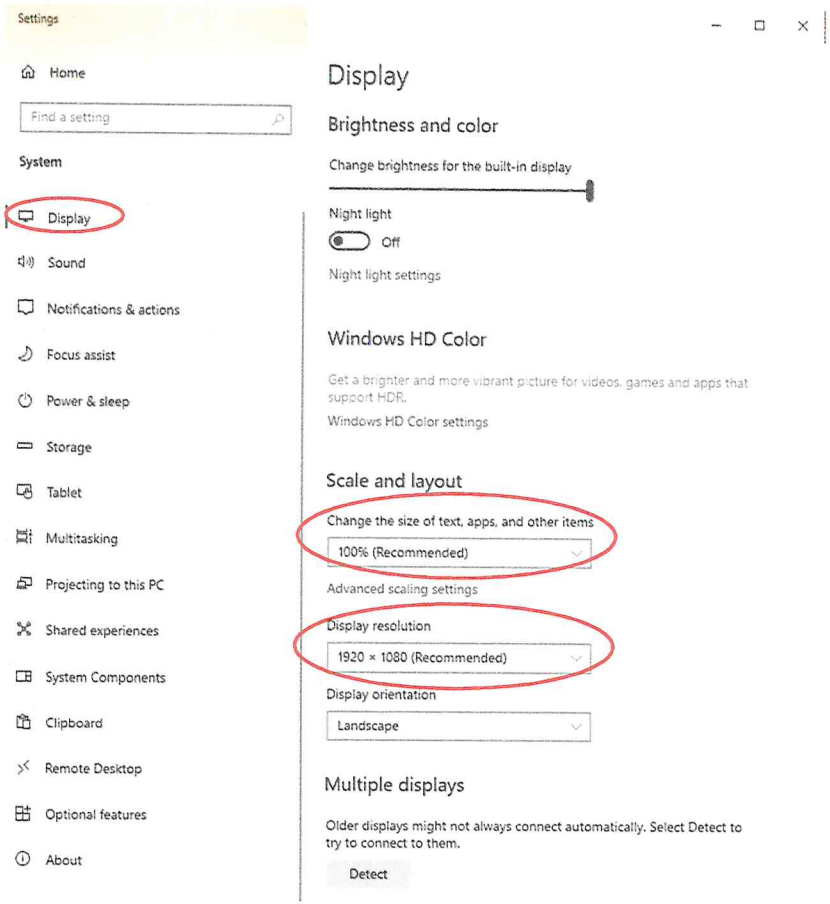

เนื่องจากคอมพิวเตอร์แต่ละเครื่องมีขนาดจอภาพ/ความละเอียดในการแสดงผลแตกต่างกัน เช่น จอเล็กความละเอียดสูงตัวหนังสือจะเล็กมาก ผู้ใช้จึงนิยมปรับ

- ค่า Scale (มาตราส่วนจอภาพ) เป็น 125-150 %
- ค่าความละเอียดจอ หรือ Display resolution หากจอต่ำกว่า 15 นิ้ว 1920 x 1080 ตัวหนังสือจะเล็กมากควรปรับเป็น 1440x900 หรือ 1280x800

สรุป ปรับตั้งค่าตามที่ผู้ใช้งานต้องการ หากแผนที่ที่ Print แล้วยังไม่ถูกใจ มีคำแนะนำในการตั้งค่าเพิ่มเติมดังนี้

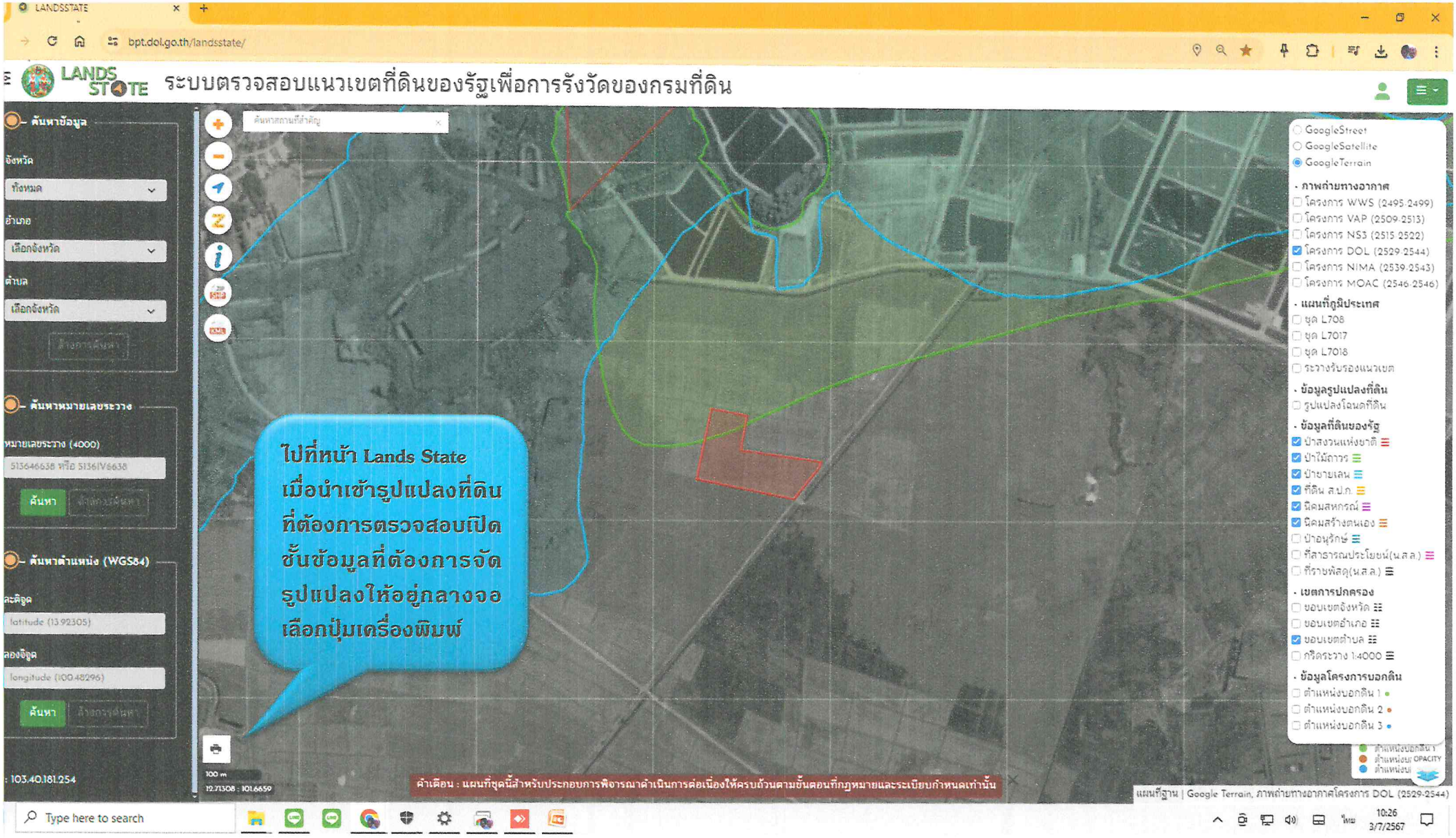
LANDSSTATE
bpt.dol.go.th/landsstate/
LANDS STATE
ระบบตรวจสอบแนวเขตที่ดินของรัฐเพื่อการรังวัดของกรมที่ดิน
ค้นหาข้อมูล
จังหวัด
ทั้งหมด
อำเภอ
เลือกจังหวัด
ตำบล
เลือกจังหวัด
ค้นหาหมายเลขระวาง
หมายเลขระวาง (4000)
513646638 หรือ 5136IV8638
ค้นหา
ค้นหาตำแหน่ง (WGS84)
latitude (13.92305)
longitude (100.48296)
ค้นหา
103.40.181.254
ไปที่หน้า Lands State
เมื่อนำเข้ารูปแปลงที่ดิน
ที่ต้องการตรวจสอบเปิด
ชั้นข้อมูลที่ต้องการจัด
รูปแปลงให้อยู่กลางจอ
เลือกปุ่มเครื่องพิมพ์
GoogleStreet
GoogleSatellite
GoogleTerrain
ภาพถ่ายทางอากาศ
โครงการ WWS (2495-2499)
โครงการ VAP (2509-2513)
โครงการ NS3 (2515-2522)
โครงการ DOL (2529-2544)
โครงการ NIMA (2539-2543)
โครงการ MOAC (2546-2546)
แผนที่ภูมิประเทศ
ชุด L708
ชุด L7017
ชุด L7018
ระวางรับรองแนวเขต
ข้อมูลรูปแปลงที่ดิน
รูปแปลงโฉนดที่ดิน
ข้อมูลที่ดินของรัฐ
ป่าสงวนแห่งชาติ
ป่าไม้ถาวร
ป่าชายเลน
ที่ดิน ส.ป.ก.
นิคมสหกรณ์
นิคมสร้างตนเอง
ป่าอนุรักษ์
ที่สาธารณประโยชน์(น.ส.ล.)
ที่ราชพัสดุ(น.ส.ล.)
เขตการปกครอง
ขอบเขตจังหวัด
ขอบเขตอำเภอ
ขอบเขตตำบล
กริดระวาง 1:4000
ข้อมูลโครงการบอกดิน
ตำแหน่งบอกดิน 1
ตำแหน่งบอกดิน 2
ตำแหน่งบอกดิน 3
คำเตือน : แผนที่ชุดนี้สำหรับประกอบการพิจารณาดำเนินการต่อเนื่องให้ครบถ้วนตามขั้นตอนที่กฎหมายและระเบียบกำหนดเท่านั้น
แผนที่ฐาน | Google Terrain, ภาพถ่ายทางอากาศโครงการ DOL (2529-2544)
Type here to search
10:26
3/7/2567

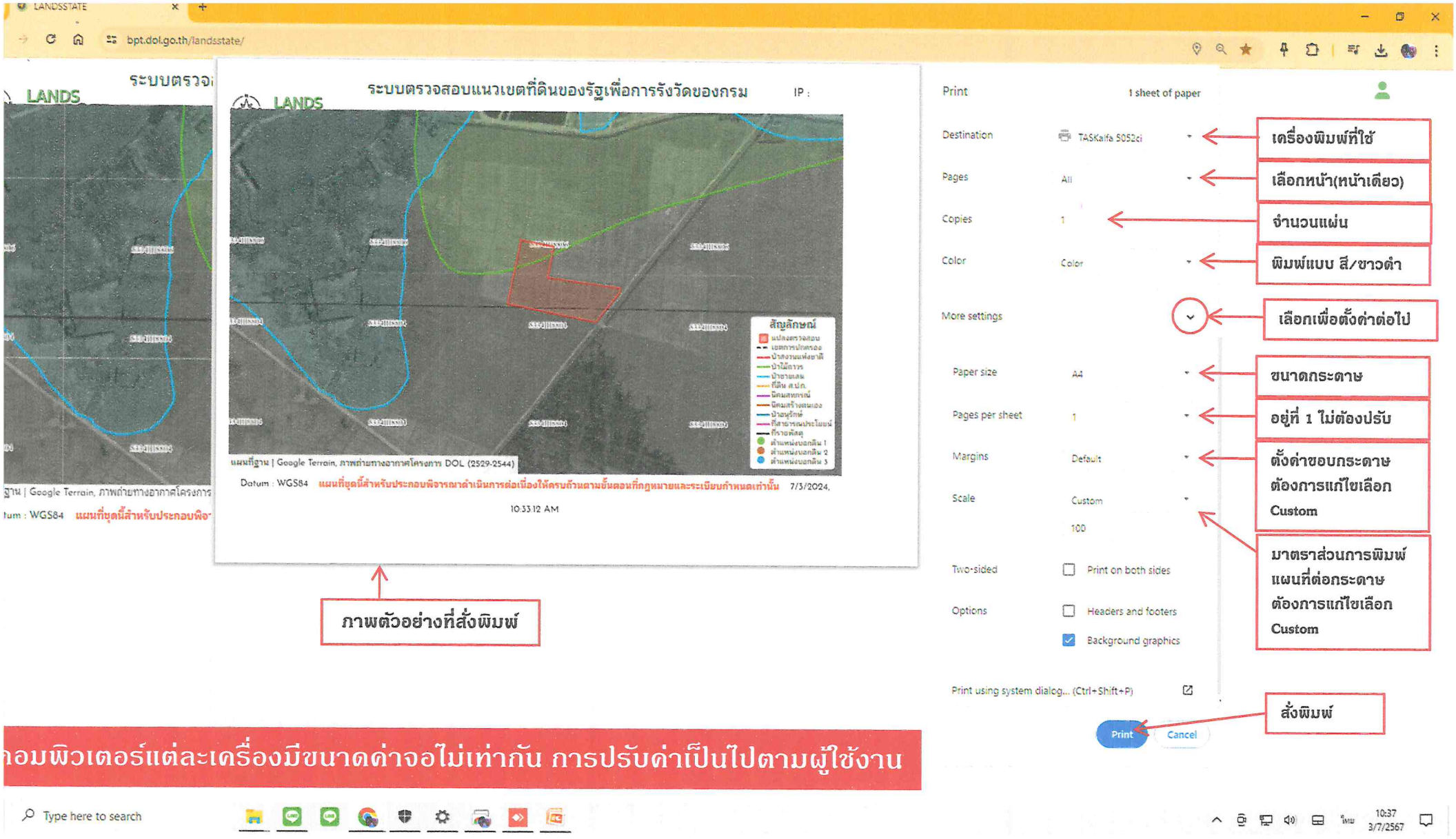
LANDSSTATE
bpt.dol.go.th/landsstate/
LANDS
ระบบตรวจสอบแนวเขตที่ดินของรัฐเพื่อการรังวัดของกรม
IP :
สัญลักษณ์
แผนที่ฐาน | Google Terrain, ภาพถ่ายทางอากาศโครงการ DOL (2529-2544)
Datum : WGS84 แผนที่ชุดนี้สำหรับประกอบพิจารณาดำเนินการต่อเนื่องให้ครบถ้วนตามขั้นตอนที่กฎหมายและระเบียบกำหนดเท่านั้น 7/3/2024, 10:33:12 AM
Print
1 sheet of paper
Destination
TASKalfa 5052ci
Pages
All
Copies
1
Color
Color
More settings
Paper size
A4
Pages per sheet
1
Margins
Default
Scale
Custom
100
Two-sided
Print on both sides
Options
Headers and footers
Background graphics
Print using system dialog... (Ctrl+Shift+P)
Print
Cancel
เครื่องพิมพ์ที่ใช้
เลือกหน้า(หน้าเดียว)
จำนวนแผ่น
พิมพ์แบบ สี/ขาวดำ
เลือกเพื่อตั้งค่าต่อไป
ขนาดกระดาษ
อยู่ที่ 1 ไม่ต้องปรับ
ตั้งค่าขอบกระดาษ ต้องการแก้ไขเลือก Custom
มาตราส่วนการพิมพ์แผนที่ต่อกระดาษ ต้องการแก้ไขเลือก Custom
สั่งพิมพ์
ภาพตัวอย่างที่สั่งพิมพ์
อมพิวเตอร์แต่ละเครื่องมีขนาดค่าจอไม่เท่ากัน การปรับค่าเป็นไปตามผู้ใช้งาน
Type here to search
10:37
3/7/2567

เลื่อนเม้าท์ที่หน้าจอ
คลิกขวา เลือก Display settings

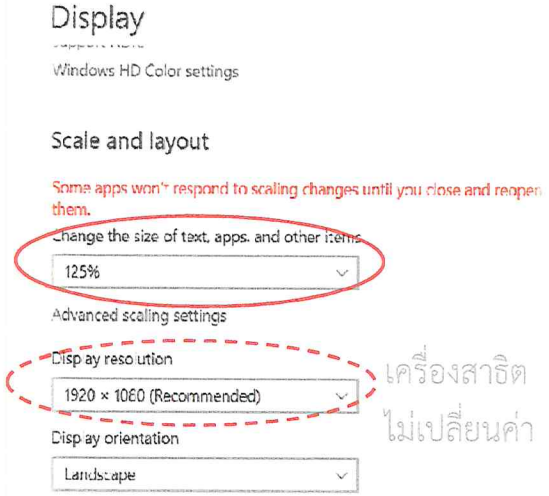

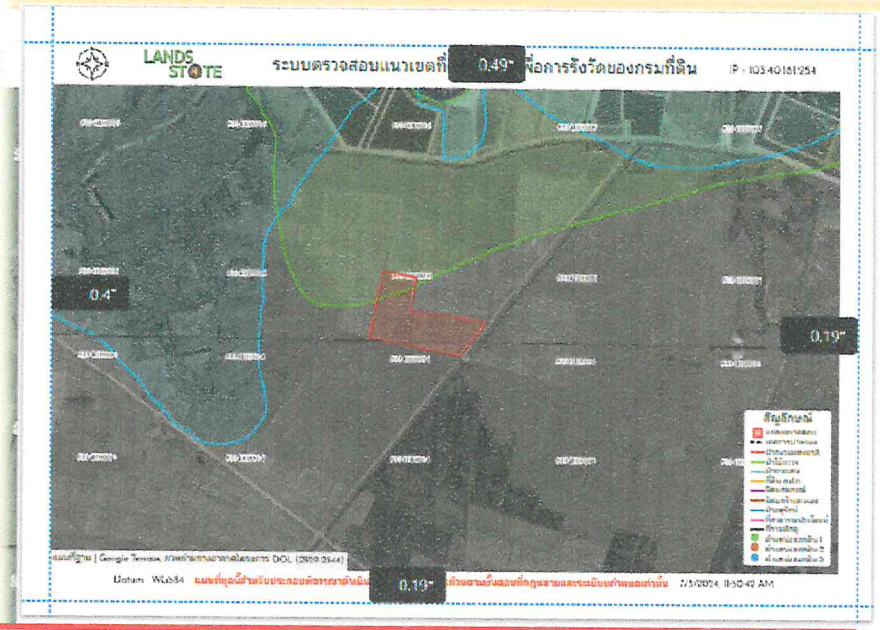

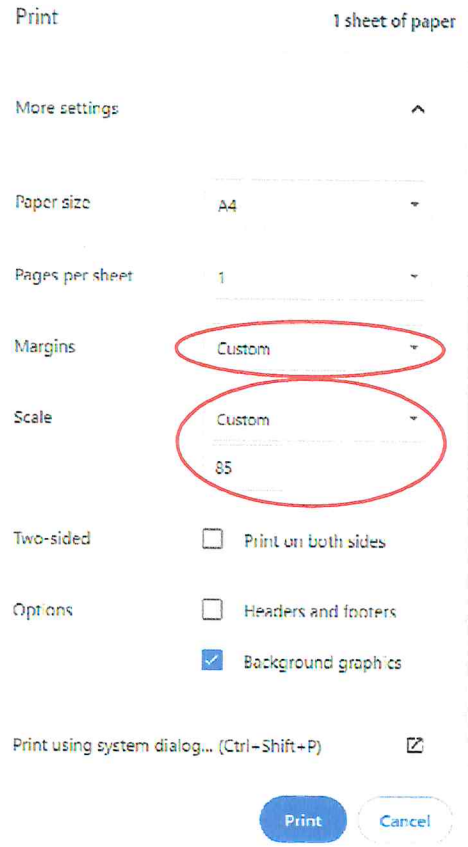

เครื่องคอมพิวเตอร์ตัวอย่างปรับค่าดังนี้

-ปรับ Scale จอภาพเป็น 125%

-ปรับ Scale การพิมพ์ เป็น Custom 85

-ปรับ Margins เป็น Custom ปรับขอบกระดาษให้กรอบแผนที่อยู่ตรงกลาง

ให้ทดลองปรับใน 4 จุด จนได้ภาพที่ต้องการ

วิธีที่ 2 การพิมพ์แผนที่โดยการใช้ปุ่ม Print Screen บนคีย์บอร์ด (PrtScn) เพื่อนำไปวางลงใน Word จัดหน้าแล้วส่งพิมพ์

Print Screen คือ การกดปุ่มคีย์บอร์ดในการบันทึกภาพหน้าจอคอมพิวเตอร์ เพื่อนำไปวาง (Paste) ลงในโปรแกรมกแต่งภาพหรือโปรแกรมเอกสารทั่ว ๆ ไป ปุ่ม Print Screen ส่วนใหญ่จะอยู่บริเวณแถวบนสุดของคีย์บอร์ด โดยมีอักษรแบบยาวบ้าง สั้นบ้าง ย่อบ้าง หรือเขียนรวมกับฟังค์ชั่นอื่น ๆ ดังตัวอย่าง

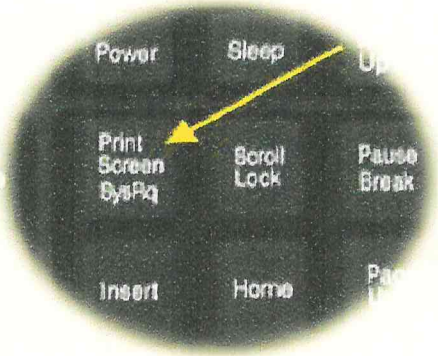

วิธีการเมื่อได้ภาพแผนที่ตามที่ต้องการบนจอแล้วกดปุ่ม Print Screen 1 ครั้ง

เปิดโปรแกรมเอกสาร เช่น Word หรือ โปรแกรม ตกแต่งภาพ เช่น Paint ตั้งค่ากระดาษแล้วเลือก Paste หรือกดปุ่ม Ctrl+V

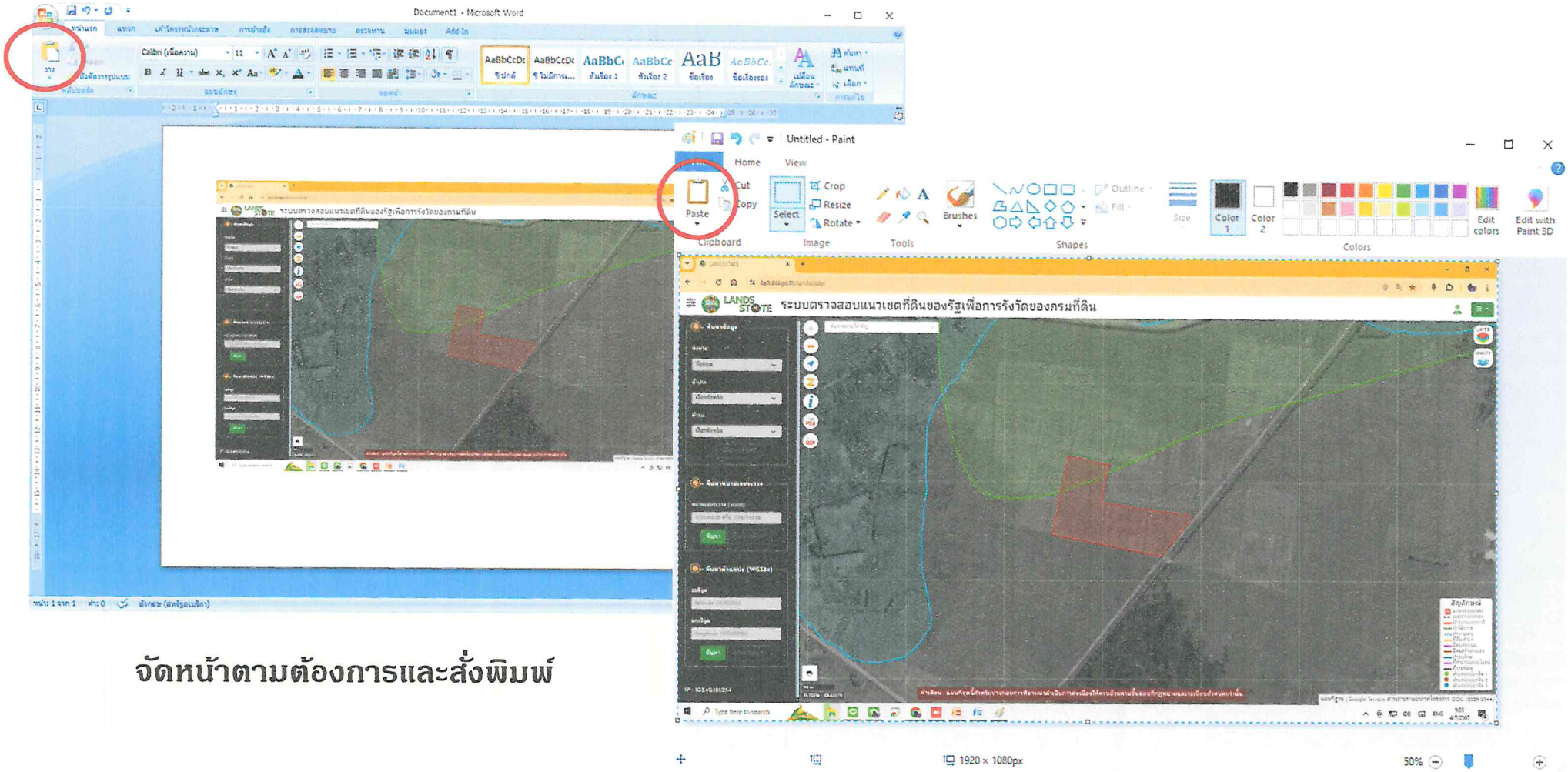

จัดหน้าตามต้องการและสั่งพิมพ์

ข้อจำกัด :

1. ข้อมูลที่ดินของรัฐใช้ข้อมูลตามที่หน่วยงานรับผิดชอบดำเนินการตามระเบียบสำนักนายกรัฐมนตรี ว่าด้วยมาตรฐานระวางแผนที่และแผนที่รูปแปลงที่ดินในที่ดินของรัฐ พ.ศ. 2550 จึงเป็นการใช้เพื่อตรวจสอบเบื้องต้น สำหรับประกอบการพิจารณาดำเนินการต่อเนื่องตามกฎหมายและระเบียบที่เกี่ยวข้องเท่านั้น
2. ข้อมูลภาพถ่ายทางอากาศจากโครงการต่าง ๆ มีให้บริการเฉพาะพื้นที่ที่อยู่ในความดูแลของกระทรวงทรัพยากรธรรมชาติและสิ่งแวดล้อม ซึ่งเป็นผลผลิตของโครงการเร่งด่วนเพื่อแก้ไขปัญหาการบุกรุกทำลายทรัพยากรป่าไม้ของประเทศ
3. ข้อมูลระวางแผนที่ 1:4,000 ที่มีการรับรองแนวเขตป่าไม้ยังไม่ครบถ้วน เนื่องจากคณะรัฐมนตรีมีมติเห็นชอบเมื่อวันที่ 22 กันยายน 2558 ให้ทุกหน่วยงานที่รับผิดชอบที่ดินของรัฐดำเนินการตามนโยบาย One Map จึงยังไม่มีการรับรองแนวเขตป่าไม้ในระวางแผนที่ 1:4,000 ของกรมที่ดิน เพิ่มเติมอีกแต่อย่างใด

iPhone ยังมี Update อัพเดท Lands State จะไม่ Update ได้อย่างไร

ติดต่อ/สอบถาม หรือมีข้อเสนอเพิ่มเติมได้ที่

ศูนย์ข้อมูลแผนที่รูปแปลงที่ดิน กรมที่ดิน โทร. 0-2503-3365