1.1 วิสัยทัศน์ ภารกิจหลัก พันธกิจ ประเด็นยุทธศาสตร์ ค่านิยม วัฒนธรรมองค์การ

- **วิสัยทัศน์กรมที่ดิน**

"ขับเคลื่อนการจัดการที่ดินให้เกิดประโยชน์สูงสุดแก่ประชาชน
และการพัฒนาประเทศด้วยมาตรฐานการจัดการ การบริการ ระดับสากล"

- **ภารกิจหน้าที่หลักของกรมที่ดิน**

ตามกฎกระทรวงแบ่งส่วนราชการกรมที่ดิน กระทรวงมหาดไทย พ.ศ. 2557 ลงวันที่ 29 ธันวาคม 2557 ได้กำหนดให้กรมที่ดินมีภารกิจหลักเกี่ยวกับการคุ้มครองสิทธิในที่ดินของบุคคล และจัดการที่ดินของรัฐ โดยการรังวัดทำแผนที่ การออกหนังสือแสดงสิทธิในที่ดิน การให้บริการจดทะเบียนสิทธิและนิติกรรมเกี่ยวกับอสังหาริมทรัพย์ การส่งเสริมธุรกิจอสังหาริมทรัพย์ และการบริหารจัดการข้อมูลสารสนเทศที่ดิน เพื่อให้บุคคลมีความมั่นคงในการถือครองที่ดิน และได้รับการบริการที่มีประสิทธิภาพตลอดจนการบริหารจัดการที่ดินของรัฐเป็นไปอย่างมีประสิทธิภาพและเกิดประโยชน์สูงสุด โดยให้มีอำนาจหน้าที่ดังต่อไปนี้

1) ดำเนินการตามประมวลกฎหมายที่ดิน กฎหมายว่าด้วยการจัดสรรที่ดิน กฎหมายว่าด้วยอาคารชุด กฎหมายว่าด้วยช่างรังวัดเอกชน กฎหมายว่าด้วยการเช่าอสังหาริมทรัพย์เพื่อพาณิชยกรรมและอุตสาหกรรม และกฎหมายอื่นที่เกี่ยวข้อง

2) ดำเนินการด้านกฎหมายตามประมวลกฎหมายที่ดิน กฎหมายว่าด้วยการจัดสรรที่ดิน กฎหมายว่าด้วยอาคารชุด กฎหมายว่าด้วยช่างรังวัดเอกชน กฎหมายว่าด้วยการเช่าอสังหาริมทรัพย์เพื่อพาณิชยกรรมและอุตสาหกรรม และกฎหมายอื่นที่เกี่ยวข้อง

3) จัดทำและประสานแผนงานของกรมให้เป็นไปตามนโยบายของรัฐบาลและกระทรวง รวมทั้งกำกับ เร่งรัด ติดตาม และประเมินผลการปฏิบัติงานตามแผนงานของหน่วยงานในสังกัด ตลอดจนดำเนินการเกี่ยวกับงานสถิติ ประมวลผล และวิเคราะห์ประเมินสถานการณ์ที่เกี่ยวข้องกับภารกิจของกรม

4) พัฒนาระบบ รูปแบบ และวิธีการเกี่ยวกับการบริหารงานที่ดินให้เป็นไปตามหลักเกณฑ์และวิธีการบริหารกิจการบ้านเมืองที่ดี

5) ดำเนินการบริหารจัดการข้อมูลสารสนเทศ

6) ปฏิบัติการอื่นใดตามที่กฎหมายกำหนดให้เป็นอำนาจหน้าที่ของกรม หรือตามที่รัฐมนตรีหรือคณะรัฐมนตรีมอบหมาย

- **พันธกิจกรมที่ดิน มีดังนี้**

1) คุ้มครองสิทธิด้านที่ดินให้แก่ประชาชนให้เป็นไปตามกฎหมาย

2) บูรณาการร่วมกันของหน่วยงานที่เกี่ยวข้องกับการออกโฉนดที่ดินแก่ประชาชน มีความเป็นเอกภาพเป็นไปในทิศทางเดียวกันทั้งประเทศ ทั้งเชิงนโยบายและการปฏิบัติ

3) เป็นศูนย์ข้อมูลที่ดินและแผนที่แห่งชาติ ที่มีระบบฐานข้อมูลที่ดินของประเทศเป็นมาตรฐานเดียวกัน สามารถรองรับการใช้ประโยชน์จากที่ดินในการพัฒนาประเทศ ทั้งด้านเศรษฐกิจ สังคม และความมั่นคง

4) ให้บริการด้านการทะเบียนที่ดินของประเทศไทยที่มีความทันสมัยบริการออนไลน์ทั่วทั้งประเทศ และเชื่อมโยงกับสากล พร้อมทั้งมีบุคลากรด้านทะเบียนที่ดินของประเทศ ที่มีขีดความสามารถสูงในระดับสากล

- **ประเด็นยุทธศาสตร์ กรมที่ดิน**

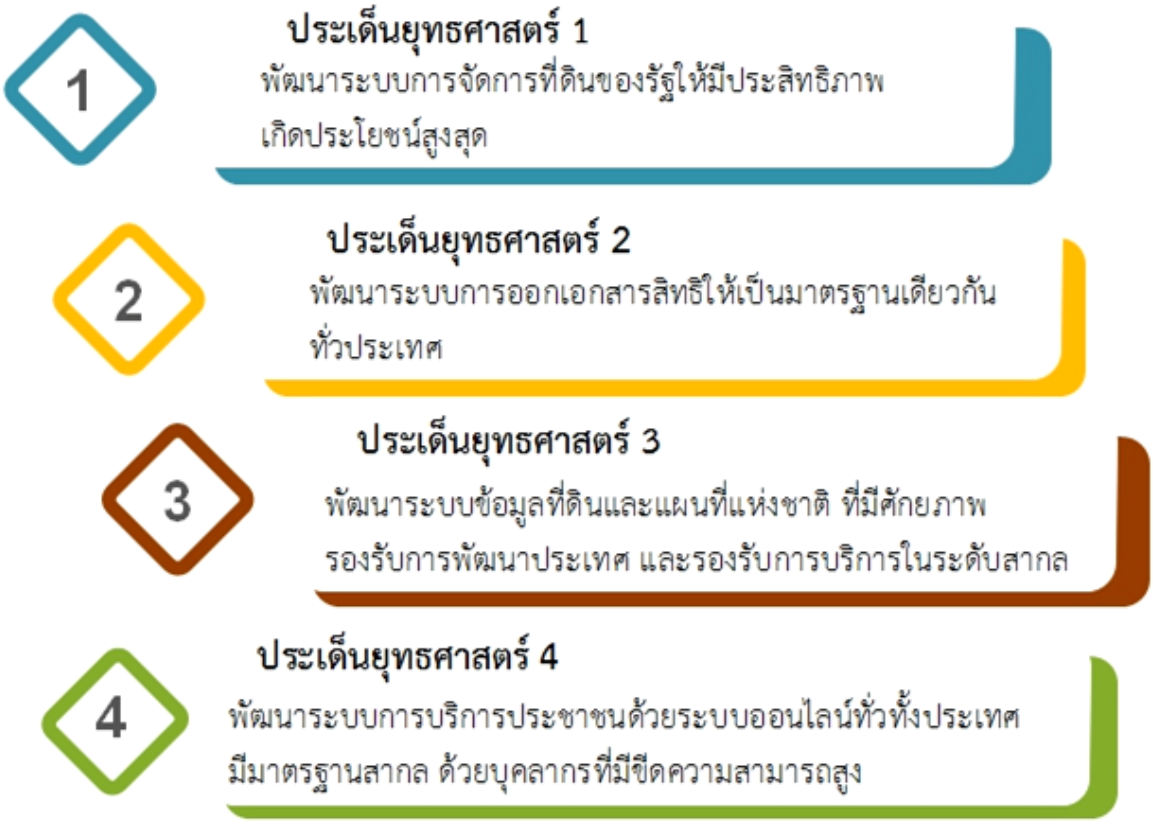

ค่านิยมกรมที่ดิน

ค่านิยมหลัก ACCEPT

ค่านิยมร่วมเพื่อพัฒนาระบบสารสนเทศที่ดิน สู่การเปลี่ยนแปลง

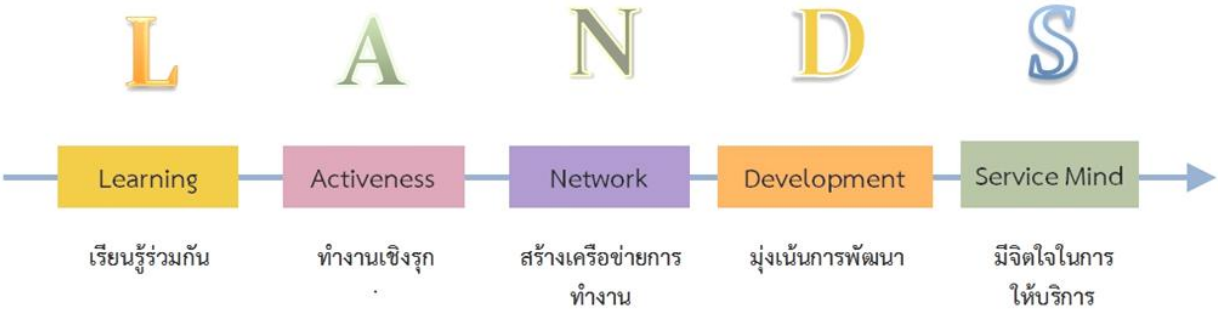

- **วัฒนธรรมองค์การ กรมที่ดิน**

  รู้หน้าที่ มีน้ำใจ ใส่ใจงานบริการ รักษากฎระเบียบ

1.2 โครงสร้างการแบ่งส่วนราชการ

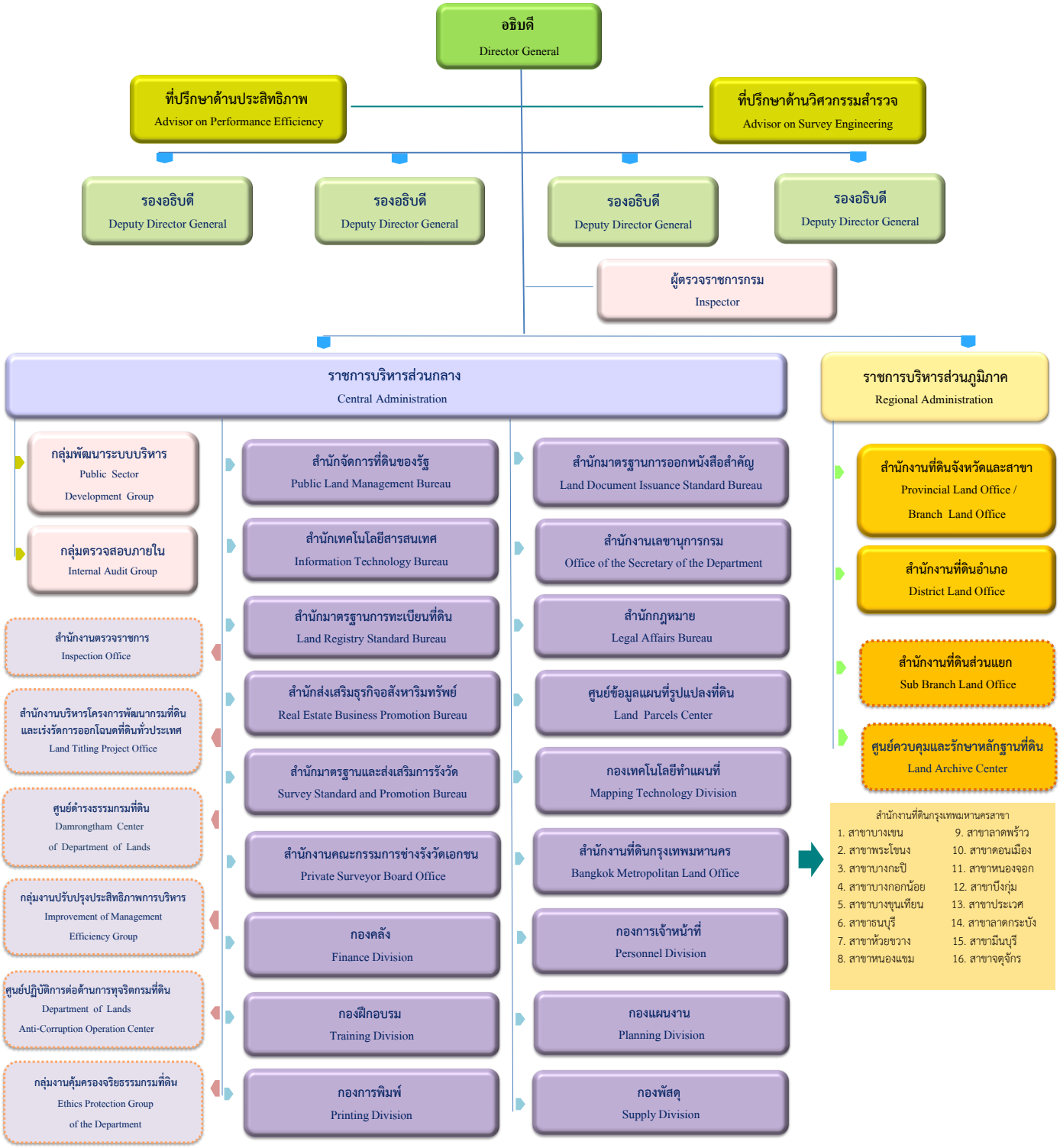

1.3 แผนภูมิแสดงองค์ประกอบของแผนยุทธศาสตร์ตามภารกิจเฉพาะด้านที่ดิน ของกระทรวงมหาดไทย 10 ปี (พ.ศ. 2557 - 2566)

วิสัยทัศน์

"ขับเคลื่อนการจัดการที่ดินให้เกิดประโยชน์สูงสุดแก่ประชาชน และการพัฒนาประเทศด้วยมาตรฐานการจัดการ การบริการ ระดับสากล"

พันธกิจ

1. คุ้มครองสิทธิด้านที่ดินให้แก่ประชาชนให้เป็นไปตามกฎหมาย
2. บูรณาการร่วมกันของหน่วยงานที่เกี่ยวข้องกับการออกโฉนดที่ดินแก่ประชาชน มีความเป็นเอกภาพเป็นไปในทิศทางเดียวกันทั้งประเทศ ทั้งเชิงนโยบายและการปฏิบัติ
3. เป็นศูนย์ข้อมูลที่ดินและแผนที่แห่งชาติที่มีระบบฐานข้อมูลที่ดินของประเทศเป็นมาตรฐานเดียวกัน สามารถรองรับการใช้ประโยชน์จากที่ดิน ในการพัฒนาประเทศทั้งด้านเศรษฐกิจ สังคม และความมั่นคง
4. ให้บริการด้านการทะเบียนที่ดินของประเทศไทยที่มีความทันสมัยบริการออนไลน์ทั่วทั้งประเทศ และเชื่อมโยงกับสากล พร้อมทั้งมีบุคลากรด้านทะเบียนที่ดินของประเทศที่มีขีดความสามารถสูงในระดับสากล

ประเด็นยุทธศาสตร์

ประเด็นยุทธศาสตร์ที่ 1
พัฒนาระบบการจัดการที่ดินของรัฐให้มีประสิทธิภาพ เกิดประโยชน์สูงสุด

ประเด็นยุทธศาสตร์ที่ 2
พัฒนาระบบการออกเอกสารสิทธิให้เป็นมาตรฐานเดียวกันทั่วประเทศ

ประเด็นยุทธศาสตร์ที่ 3
พัฒนาระบบข้อมูลที่ดินและแผนที่แห่งชาติที่มีศักยภาพ รองรับการพัฒนาประเทศและรองรับการบริการในระดับสากล

ประเด็นยุทธศาสตร์ที่ 4
พัฒนาระบบการบริการประชาชนด้วยระบบออนไลน์ทั่วทั้งประเทศมีมาตรฐานสากล ด้วยบุคลากรที่มีขีดความสามารถสูง

เป้าประสงค์

1.1 ที่ดินของรัฐมีแนวเขตที่ชัดเจน มีความครบถ้วนถูกต้อง ใช้ประโยชน์ในการบริหารจัดการประเทศได้อย่างคุ้มค่า

1.2 ที่ดินของรัฐได้รับการบริหารจัดการและนำไปใช้เพื่อผู้ด้อยโอกาสอย่างมีประสิทธิภาพ

2.1 ประชาชนได้รับเอกสารสิทธิประเภทโฉนดที่ดินประเภทเดียวทั่วประเทศ

3.1 รัฐมีฐานข้อมูลที่ดินและแผนที่รูปแปลงที่ดินที่เป็นเอกภาพ เพื่อเสริมสร้างศักยภาพการแข่งขันของประเทศ

4.1 ประชาชนมีความเชื่อมั่นในระบบงานบริการด้านที่ดินที่มีมาตรฐานสากล

4.2 การบริหารจัดการระบบเทคโนโลยีสารสนเทศที่ดินมีประสิทธิภาพ

กลยุทธ์

1. เร่งรัดการออกหนังสือสำคัญสำหรับที่หลวงให้ครอบคลุมทั่วประเทศ
2. ปรับปรุงฐานข้อมูลและสาร - สนเทศที่ดินสาธารณประโยชน์ให้ถูกต้อง ครบถ้วน เป็นปัจจุบัน เพื่อนำไปใช้ในการบริหารจัดการอย่างมีประสิทธิภาพและเกิดประโยชน์สูงสุด

1. พัฒนาระบบการบริหารจัดการที่ดินเพื่อขยายโอกาสให้แก่ผู้ด้อยโอกาสทั่วประเทศได้มีที่ดินทำกินและที่อยู่อาศัย เพื่อให้เกิดการกระจายการถือครองที่ดินอย่างเป็นธรรมและยกระดับคุณภาพชีวิตให้ดีขึ้น

1. เร่งรัดและพัฒนาระบบการบริหารจัดการการออกโฉนดที่ดินให้ครอบคลุมทั่วประเทศ เพื่อรองรับนโยบายการจัดการพื้นที่ Zoning ของประเทศ
2. สร้างมาตรฐานข้อมูลที่ดินเพื่อประโยชน์ในการออกโฉนดที่ดินแบบบูรณาการ

1. สร้างมาตรการในการบูรณาการข้อมูลที่ดินที่จะจัดเก็บของหน่วยงานอื่นๆ ให้เป็นระบบเดียวกัน เพื่อให้ข้อมูลมีความครบถ้วนถูกต้อง รวมทั้งพัฒนาระบบการจัดทำฐานข้อมูลที่ดินให้เป็นเอกภาพ เพื่อเสริมสร้างศักยภาพการแข่งขันของประเทศ
2. พัฒนาระบบฐานข้อมูลที่ดินและแผนที่ของกรมที่ดินให้เป็นมาตรฐานสากล

1. พัฒนาคุณภาพการให้บริการประชาชนในสำนักงานที่ดินสู่เกณฑ์รางวัลคุณภาพแห่งชาติ

1. พัฒนาการบริหารจัดการระบบเทคโนโลยีสารสนเทศที่ดิน

แผนภูมิแสดงความเชื่อมโยงยุทธศาสตร์ชาติ แผนพัฒนาเศรษฐกิจและสังคมแห่งชาติ ฉบับที่ 12 (พ.ศ. 2560-2564) ยุทธศาสตร์จัดสรรงบประมาณ เป้าหมายการให้บริการกระทรวง เป้าหมายการให้บริการหน่วยงาน ผลผลิต /โครงการ และกิจกรรม ประจำปีงบประมาณ พ.ศ. 2562

ยุทธศาสตร์ชาติ → **แผนพัฒนาเศรษฐกิจและสังคมแห่งชาติ ฉบับที่ 12 (พ.ศ. 2560 - 2564)** → **ยุทธศาสตร์จัดสรรงบประมาณ** → **เป้าหมายการให้บริการกระทรวง** → **เป้าหมายการให้บริการหน่วยงาน** → **ผลผลิต/โครงการ** → **กิจกรรม**

1. ด้านความมั่นคง → 5. การเสริมสร้างความมั่นคงแห่งชาติเพื่อการพัฒนาประเทศสู่ความมั่งคั่งและยั่งยืน → 1. ด้านความมั่นคง - แผนงานการขับเคลื่อนการแก้ไขปัญหาจังหวัดชายแดนภาคใต้ (บูรณาการ) → สังคมมีความสงบเรียบร้อยและปลอดภัย (บูรณาการ) → ประชาชนได้รับการคุ้มครองสิทธิในที่ดิน และมีความมั่นคงในทรัพย์สิน (บูรณาการ) → โครงการเดินสำรวจออกโฉนดที่ดินเพื่อเสริมสร้างความมั่นคงในพื้นที่ 3 จังหวัดชายแดนภาคใต้ → <u>กิจกรรม</u> เดินสำรวจออกโฉนดที่ดินเพื่อเสริมสร้างความมั่นคงในพื้นที่ 3 จังหวัดชายแดนภาคใต้ (สนส.)

4. ด้านการสร้างโอกาสและความเสมอภาคทางสังคม → 2. การสร้างความเป็นธรรมลดความเหลื่อมล้ำในสังคม → 4. ด้านการแก้ไขปัญหาความยากจนลดความเหลื่อมล้ำ และสร้างการเติบโตจากภายใน - แผนงานสร้างความมั่นคงและลดความเหลื่อมล้ำทางเศรษฐกิจและสังคม (ยุทธศาสตร์) → ชุมชนเข้มแข็ง (ยุทธศาสตร์) → ชุมชนมีความเข้มแข็งจากการได้รับสิทธิถือครองที่ดิน (ยุทธศาสตร์) →

- โครงการสนับสนุน คทช.จังหวัดในการจัดที่ดินทำกินให้ชุมชนตามนโยบายรัฐบาล → <u>กิจกรรม</u> สนับสนุน คทช.จังหวัดในการจัดที่ดินทำกินให้ชุมชนตามนโยบายรัฐบาล (สจร.)
- โครงการจัดทำข้อมูลที่ดินเพื่อการจัดที่ดินตามนโยบายคณะกรรมการนโยบายที่ดินแห่งชาติ (คทช.) → <u>กิจกรรม</u> จัดทำข้อมูลที่ดินเพื่อการจัดที่ดินตามนโยบายคณะกรรมการนโยบายที่ดินแห่งชาติ (คทช.) (ศรท.)
- โครงการ ที่ดินของรัฐที่จัดให้แก่ประชาชนที่ยากจน → <u>กิจกรรม</u> จัดที่ดินทำกินและที่อยู่อาศัยให้กับประชาชนที่ยากจน (สจร.)
  <u>กิจกรรม</u> บริหารจัดการการใช้ประโยชน์ที่ดินของรัฐเพื่อแก้ไขปัญหาความยากจน (สจร.)

ข้อมูล : Planning Division /Department of Lands

ยุทธศาสตร์ชาติ	แผนพัฒนาเศรษฐกิจและสังคมแห่งชาติ ฉบับที่ 12 (พ.ศ. 2560 - 2564)	ยุทธศาสตร์จัดสรรงบประมาณ	เป้าหมายการให้บริการกระทรวง	เป้าหมายการให้บริการหน่วยงาน	ผลผลิต/โครงการ	กิจกรรม
5. ด้านการสร้างการเติบโตบนคุณภาพชีวิตที่เป็นมิตรกับสิ่งแวดล้อม	4. การเติบโตที่เป็นมิตรกับสิ่งแวดล้อมเพื่อการพัฒนาอย่างยั่งยืน	5. ด้านการจัดการน้ำและสร้างการเติบโตบนคุณภาพชีวิตที่เป็นมิตรกับสิ่งแวดล้อมอย่างยั่งยืน - แผนงานจัดระบบอนุรักษ์ ฟื้นฟู และป้องกันการทำลายทรัพยากรธรรมชาติ (ยุทธศาสตร์)	สภาพแวดล้อมมีคุณภาพเอื้อต่อการพัฒนา (ยุทธศาสตร์)	ประชาชนได้รับการคุ้มครองสิทธิในที่ดินและมีความมั่นคงในทรัพย์สิน (ยุทธศาสตร์)	โครงการจัดทำแผนที่เพื่อรองรับการบริหารจัดการข้อมูลที่ดินบนแผนที่มาตราส่วน 1:4,000	<u>กิจกรรม</u> ยกระดับการรังวัดโดยวิธีแผนที่ชั้นหนึ่งด้วยระบบดาวเทียม (กทผ.)
					โครงการพัฒนาฐานข้อมูลที่ดินและแผนที่รูปแปลงที่ดินให้เป็นระบบมาตรฐานเดียวกัน	<u>กิจกรรม</u> พัฒนาฐานข้อมูลที่ดินและแผนที่รูปแปลงที่ดินให้เป็นระบบมาตรฐานเดียวกัน (กทผ.)
					โครงการจัดทำฐานข้อมูลแนวเขตทางาธารณประโยชน์มาตราส่วน 1:4,000	<u>กิจกรรม</u> จัดทำฐานข้อมูลแนวเขตทางสาธารณประโยชน์มาตราส่วน 1:4,000 (ศรท.)
		- แผนงานการจัดการน้ำและสร้างการเติบโตบนคุณภาพชีวิตที่เป็นมิตรกับสิ่งแวดล้อมอย่างยั่งยืน (พื้นฐาน)	สภาพแวดล้อมมีคุณภาพเอื้อต่อการพัฒนา (พื้นฐาน)	ประชาชนได้รับการคุ้มครองสิทธิในที่ดินและที่ดินของรัฐมีการบริหารจัดการและใช้ประโยชน์อย่างเหมาะสม (พื้นฐาน)	ผลผลิต โฉนดที่ดินที่ได้รับการพัฒนารูปแปลงที่ดินให้เป็นมาตรฐานเดียวกัน	<u>กิจกรรม</u> เดินสำรวจจัดทำรูปแปลงโฉนดที่ดินและออกโฉนดที่ดินให้เป็นมาตรฐานเดียวกัน (สนส.) <u>กิจกรรม</u> จัดทำและให้บริการระวางแผนที่สำหรับการออกโฉนดที่ดิน (กทผ.)
					ผลผลิต ที่ดินของรัฐที่ได้รับการบริหารจัดการ	<u>กิจกรรม</u> รังวัดออกและตรวจสอบหนังสือสำคัญสำหรับที่หลวงและควบคุมคุ้มครองที่ดินของรัฐ (สจร.) <u>กิจกรรม</u> นำเข้าข้อมูลแผนที่รูปแปลงที่ดินของรัฐระบบดิจิทัล (ศรท.) <u>กิจกกรมย่อย</u> จัดทำแผนที่เพื่อแก้ไขปัญหาการทับซ้อนแนวเขตที่ดินของรัฐ (ศรท.)

ข้อมูล : Planning Division /Department of Lands

ยุทธศาสตร์ชาติ	แผนพัฒนาเศรษฐกิจและสังคมแห่งชาติ ฉบับที่ 12 (พ.ศ. 2560 - 2564)	ยุทธศาสตร์จัดสรรงบประมาณ	เป้าหมายการให้บริการกระทรวง	เป้าหมายการให้บริการหน่วยงาน	ผลผลิต/โครงการ	กิจกรรม
6. ด้านการปรับสมดุลและพัฒนาระบบการบริหาจัดการภาครัฐ	6. การบริหารจัดการในภาครัฐ การป้องกันการทุจริตประพฤติมิชอบ และธรรมาภิบาลในสังคม	6. ด้านการปรับสมดุลและพัฒนาระบบบริหารจัดการภาครัฐ - แผนงานต่อต้านการทุจริตและประพฤติมิชอบ (บูรณาการ)	หน่วยงานภาครัฐมีการบริหารจัดการที่ดีและองค์กรปกครองส่วนท้องถิ่นเข้มแข็ง (บูรณาการ)	หน่วยงานของรัฐมีการบริหารจัดการที่ดี (บูรณาการ)	โครงการ ข้าราชการกรมที่ดินบริการประทับใจ โปร่งใส เป็นธรรม	กิจกรรม จัดฝึกอบรมให้ความรู้เรื่องกฎหมายที่เกี่ยวข้องกับการป้องกันและปราบปรามการทุจริต (ศปท.)
		- แผนงานพัฒนาประสิทธิภาพการบริหารราชการแผ่นดิน (ยุทธศาสตร์)	หน่วยงานภาครัฐมีการบริหารจัดการที่ดินและองค์กรปกครองส่วนท้องถิ่นเข้มแข็ง (ยุทธศาสตร์)	หน่วยงานของรัฐมีการบริหารจัดการที่ดี (ยุทธศาสตร์)	โครงการสนับสนุนการพัฒนาประสิทธิภาพการบริหารราชการ	กิจกรรม ปรับปรุงระบบการดูแลหลักฐานทางทะเบียนที่ดิน กิจกรรม สนับสนุนการเพิ่มประสิทธิภาพการบริหารราชการ กิจกรรม ปรับปรุงมาตรฐานสิ่งอำนวยความสะดวกเพื่อบริการประชาชน กิจกรรม พัฒนาประสิทธิภาพการบริการประชาชนใน 5 จังหวัดชายแดนภาคใต้ (พื้นที่ 5 จังหวัดตามพระราชบัญญัติการบริหารราชการจังหวัดชายแดนภาคใต้ พ.ศ.2553 ได้แก่ จังหวัดปัตตานี ยะลา นราธิวาส สตูล และสงขลา)
		- แผนงานการปรับสมดุลและพัฒนาระบบบริหารจัดการภาครัฐ (พื้นฐาน)	หน่วยงานภาครัฐมีการบริหารจัดการที่ดีและองค์กรปกครองส่วนท้องถิ่นเข้มแข็ง (พื้นฐาน)	หน่วยงานของรัฐมีการบริหารจัดการที่ดี (พื้นฐาน)	ผลผลิต งานด้านทะเบียนและรังวัดที่ดินที่บริการให้แก่ประชาชน	กิจกรรม เพิ่มประสิทธิภาพระบบการดูแลหลักฐานทางเบียนที่ดิน กิจกรรม บริการด้านทะเบียนที่ดินในสำนักงานที่ดิน กิจกรรมย่อย ปรับปรุงสถานที่ให้บริการประชาชนด้านอสังหาริมทรัพย์ กิจกรรมย่อย พัฒนาระบบบริการในสำนักงานที่ดินด้วยเทคโนโลยีและเครื่องมือทันสมัย กิจกรรมย่อย การบริหารโครงการพัฒนาระบบสารสนเทศที่ดิน (ระยะที่2) กิจกรรม บริการด้านรังวัดที่ดินในสำนักงานที่ดิน กิจกรรมย่อย พัฒนาปรับปรุงระบบการรังวัดในสำนักงานที่ดิน
					โครงการส่งช่างรังวัดเฉพาะกิจไปช่วยเร่งรัดงานรังวัดของสำนักงานที่ดิน	กิจกรรม เร่งรัดงานรังวัดของสำนักงานที่ดิน (สมส.)

ข้อมูล : Planning Division /Department of Lands

ยุทธศาสตร์ชาติ	แผนพัฒนาเศรษฐกิจและสังคมแห่งชาติ ฉบับที่ 12 (พ.ศ. 2560 - 2564)	ยุทธศาสตร์จัดสรรงบประมาณ	เป้าหมายการให้บริการกระทรวง	เป้าหมายการให้บริการหน่วยงาน	ผลผลิต/โครงการ	กิจกรรม
6. ด้านการปรับสมดุลและพัฒนาระบบการบริหารจัดการภาครัฐ	6. การบริหารจัดการในภาครัฐ การป้องกันการทุจริตประพฤติมิชอบ และธรรมาภิบาลในสังคม	- แผนงานการปรับสมดุลและพัฒนาระบบบริหารจัดการภาครัฐ (บุคลากรภาครัฐ)	เพื่อเป็นค่าใช้จ่ายบุคลากรภาครัฐ	เพื่อเป็นค่าใช้จ่ายบุคลากรภาครัฐ การบริหารทรัพยากรบุคคลขององค์กร	ผลผลิต ค่าใช้จ่ายเพื่อการบริหารทรัพยากรบุคคลขององค์กร	<u>กิจกรรม</u> รายจ่ายเพื่อการเดินสำรวจออกโฉนดที่ดินเพื่อเสริมสร้างความมั่นคงในพื้นที่ 3 จังหวัดชายแดนภาคใต้ (สนส.) <u>กิจกรรม</u> รายจ่ายเพื่อการจัดที่ดินทำกินและที่อยู่อาศัยให้กับประชาชนที่ยากจน (สจร.) <u>กิจกรรม</u> รายจ่ายเพื่อการเดินสำรวจจัดทำรูปแปลงโฉนดที่ดินและออกโฉนดที่ดินให้เป็นมาตรฐานเดียวกัน (สนส.) <u>กิจกรรม</u> รายจ่ายเพื่อการจัดทำและให้บริการระวางแผนที่สำหรับการออกโฉนดที่ดิน (กทผ.) <u>กิจกรรม</u> รายจ่ายเพื่อการรังวัดออกและตรวจสอบหนังสือสำคัญสำหรับที่หลวงและควบคุมคุ้มครองที่ดินของรัฐ (สจร.) <u>กิจกรรม</u> รายจ่ายเพื่อการนำเข้าข้อมูลแผนที่รูปแปลงที่ดินของรัฐระบบดิจิทัล (ศรท.) <u>กิจกรรม</u> รายจ่ายเพื่อการบริการด้านทะเบียนที่ดินในสำนักงานที่ดิน <u>กิจกรรม</u> รายจ่ายเพื่อการบริการด้านรังวัดที่ดินในสำนักงานที่ดิน

ข้อมูล : Planning Division /Department of Lands

1.5 ความเชื่อมโยงยุทธศาสตร์ชาติ แผนพัฒนาเศรษฐกิจและสังคมแห่งชาติ ฉบับที่ 12 สู่ยุทธศาสตร์กรมที่ดิน

ยุทธศาสตร์ชาติ

1. ยุทธศาสตร์ด้านความมั่นคง
2. ยุทธศาสตร์ด้านการสร้างความสามารถในการแข่งขัน
4. ยุทธศาสตร์ด้านการสร้างโอกาสความเสมอภาคและเท่าเทียมกันทางสังคม
5. ยุทธศาสตร์ด้านการสร้างการเติบโตบนคุณภาพชีวิตที่เป็นมิตรกับสิ่งแวดล้อม
6. ยุทธศาสตร์ด้านการปรับสมดุลและพัฒนาระบบการบริหารจัดการภาครัฐ

แผนพัฒนาเศรษฐกิจและสังคมแห่งชาติ ฉบับที่ 12

2. การสร้างความเป็นธรรม ลดความเหลื่อมล้ำในสังคม
4. การเติบโตที่เป็นมิตรกับสิ่งแวดล้อม เพื่อการพัฒนาอย่างยั่งยืน
5. การเสริมสร้างความมั่นคงแห่งชาติ เพื่อการพัฒนาประเทศสู่ความมั่นคงและยั่งยืน
6. การบริหารจัดการในภาครัฐ การป้องกันการทุจริตประพฤติมิชอบ และธรรมาภิบาลในสังคม
7. การพัฒนาโครงสร้างพื้นฐานและระบบโลจิสติกส์

ประเด็นยุทธศาสตร์ที่ 1
พัฒนาระบบการจัดการที่ดินของรัฐให้มีประสิทธิภาพ เกิดประโยชน์สูงสุด

เป้าประสงค์ ที่ดินของรัฐมีแนวเขตที่ชัดเจน มีความครบถ้วน ถูกต้อง ใช้ประโยชน์ในการบริหารจัดการประเทศได้อย่างคุ้มค่า

กลยุทธ์ เร่งรัดการออกหนังสือสำคัญสำหรับที่หลวงให้ครอบคลุมทั่วประเทศ

1) รังวัดออกและตรวจสอบหนังสือสำคัญสำหรับที่หลวงและควบคุมคุ้มครองที่ดินของรัฐ

กลยุทธ์ ปรับปรุงฐานข้อมูลและสารสนเทศที่ดินสาธารณประโยชน์ให้ถูกต้อง ครบถ้วน เป็นปัจจุบัน เพื่อนำไปใช้ในการบริหารจัดการอย่างมีประสิทธิภาพและเกิดประโยชน์สูงสุด

1) นำเข้าข้อมูลแผนที่รูปแปลงที่ดินของรัฐระบบดิจิทัล
2) จัดทำแผนที่เพื่อแก้ไขปัญหาการทับซ้อนแนวเขตที่ดินของรัฐ

เป้าประสงค์ ที่ดินของรัฐได้รับการบริหารจัดการและนำไปใช้เพื่อผู้ด้อยโอกาสอย่างมีประสิทธิภาพ

กลยุทธ์ พัฒนาระบบการบริหารจัดการที่ดินเพื่อขยายโอกาสให้แก่ผู้ด้อยโอกาสทั่วประเทศ ได้มีที่ดินทำกินและที่อยู่อาศัย เพื่อให้เกิดการกระจายการถือครองที่ดินอย่างเป็นธรรมและยกระดับคุณภาพชีวิตให้ดีขึ้น

1) จัดที่ดินทำกินและที่อยู่อาศัยให้กับประชาชนที่ยากจน
2) บริหารจัดการการใช้ประโยชน์ที่ดินของรัฐเพื่อแก้ไขปัญหาความยากจน
3) สนับสนุน คทช.จังหวัดในการจัดที่ดินทำกินให้ชุมชนตามนโยบายรัฐบาล
4) จัดทำข้อมูลที่ดินเพื่อการจัดที่ดินตามนโยบายคณะกรรมการนโยบายที่ดินแห่งชาติ (คทช.)

ประเด็นยุทธศาสตร์ที่ 2
พัฒนาระบบการออกเอกสารสิทธิให้เป็นมาตรฐานเดียวกันทั่วประเทศ

เป้าประสงค์ ประชาชนได้รับเอกสารสิทธิประเภทโฉนดที่ดินประเภทเดียวกันทั่วประเทศ

กลยุทธ์ เร่งรัดและพัฒนาระบบบริหารจัดการการออกโฉนดที่ดินให้ครอบคลุมทั่วประเทศ เพื่อรองรับนโยบายการจัดพื้นที่ Zoning ของประเทศ

1) เดินสำรวจออกโฉนดที่ดินเพื่อเสริมสร้างความมั่นคงในพื้นที่ 3 จังหวัดชายแดนภาคใต้
2) เดินสำรวจจัดทำรูปแปลงโฉนดที่ดินและออกโฉนดที่ดินให้เป็นมาตรฐานเดียวกัน

กลยุทธ์ สร้างมาตรฐานข้อมูลที่ดินเพื่อประโยชน์ในการออกโฉนดที่ดินแบบบูรณาการ

1) จัดทำและให้บริการระวางแผนที่สำหรับการออกโฉนดที่ดิน
2) จัดทำมาตรฐานและพิจารณาการออกหนังสือแสดงสิทธิในที่ดิน

ประเด็นยุทธศาสตร์ที่ 3
พัฒนาระบบข้อมูลที่ดินและแผนที่แห่งชาติ ที่มีศักยภาพรองรับการพัฒนาประเทศ และรองรับการบริการในระดับสากล

เป้าประสงค์ รัฐมีฐานข้อมูลที่ดินและแผนที่รูปแปลงที่ดินที่เป็นเอกภาพ เพื่อเสริมสร้างศักยภาพการแข่งขันของประเทศ

กลยุทธ์ สร้างมาตรการในการบูรณาการข้อมูลที่ดินที่จะจัดเก็บของหน่วยงานอื่นๆ ให้เป็นระบบเดียวกัน เพื่อให้ข้อมูลมีความครบถ้วนถูกต้อง รวมทั้งพัฒนาระบบการจัดทำฐานข้อมูลที่ดินให้เป็นเอกภาพ เพื่อเสริมสร้างศักยภาพการแข่งขันของประเทศ

1) ยกระดับการรังวัดทำแผนที่ชั้นหนึ่งด้วยระบบดาวเทียม
2) จัดทำฐานข้อมูลแนวเขตทางสาธารณประโยชน์ มาตราส่วน 1:4,000
3) พัฒนาฐานข้อมูลที่ดินและแผนที่รูปแปลงที่ดินให้เป็นระบบมาตรฐานเดียวกัน

กลยุทธ์ พัฒนาระบบการจัดการข้อมูลที่ดินและแผนที่รูปแปลงและระบบเครือข่ายรวมทั้งพัฒนารูปแบบการให้บริการในระบบสารสนเทศ

1) โครงการศูนย์ข้อมูลที่ดินและแผนที่แห่งชาติ ระยะที่ 2

ประเด็นยุทธศาสตร์ที่ 4
พัฒนาระบบการบริการประชาชนด้วยระบบออนไลน์ทั่วทั้งประเทศ มีมาตรฐานสากลด้วยบุคลกรที่มีขีดความสามารถสูง

เป้าประสงค์ ประชาชนมีความเชื่อมั่นในระบบงานบริการด้านที่ดินที่มีมาตรฐานสากล

กลยุทธ์ พัฒนาคุณภาพการให้บริการประชาชนในสำนักงานที่ดินสู่เกณฑ์รางวัลคุณภาพแห่งชาติ

1) เพิ่มประสิทธิภาพระบบการดูแลหลักฐานทางทะเบียนที่ดิน
2) บริการด้านทะเบียนที่ดินในสำนักงานที่ดิน
3) ปรับปรุงสถานที่ให้บริการประชาชนด้านอสังหาริมทรัพย์
4) พัฒนาระบบบริการในสำนักงานที่ดินด้วยเทคโนโลยีและเครื่องมือทันสมัย
5) การบริหารโครงการพัฒนาระบบสารสนเทศที่ดิน (ระยะที่2)
6) บริการด้านรังวัดในสำนักงานที่ดิน
7) พัฒนาปรับปรุงระบบการรังวัดในสำนักงานที่ดิน
8) ปรับปรุงมาตรฐานสิ่งอำนวยความสะดวกเพื่อบริการประชาชน
9) สนับสนุนการเพิ่มประสิทธิภาพการบริหารราชการ
10) ปรับปรุงระบบการดูแลหลักฐานทางทะเบียนที่ดิน
11) พัฒนาประสิทธิภาพการบริการประชาชนใน 5จังหวัดชายแดนใต้ (พื้นที่ 5 จังหวัดตามพระราชบัญญัติการบริหารราชการจังหวัดชายแดนภาคใต้ พ.ศ. 2553 ได้แก่ จังหวัดปัตตานี ยะลา นราธิวาส สตูล และสงขลา)
12) เร่งรัดงานรังวัดของสำนักงานที่ดิน
13) จัดฝึกอบรมให้ความรู้เรื่องกฎหมายที่เกี่ยวข้องกับการป้องกันและปราบปรามการทุจริต
14) งานปฏิบัติการต่อต้านการทุจริต กรมที่ดิน
15) งานกำหนดมาตรฐานและส่งเสริมการรังวัด
16) งานวางมาตรฐานระบบงานทะเบียนสิทธิและนิติกรรม
17) งานส่งเสริมธุรกิจอสังหาริมทรัพย์
18) งานส่งเสริมและกำกับการรังวัดเอกชน
19) งานพัฒนาและบริการด้านเทคโนโลยีสารสนเทศ
20) งานด้านกฎหมาย
21) งานด้านแผนงานและติดตามประเมินผล
22) งานการเงินและบัญชี
23) งานด้านพัสดุ
24) งานบริหารงานบุคคล
25) งานพัฒนาบุคลากร
26) งานด้านการพิมพ์
27) งานตรวจราชการ
28) งานอำนวยการตรวจราชการ
29) งานพัฒนาระบบบริหารและส่งเสริมประสิทธิภาพ
30) งานตรวจสอบภายใน
31) งานอำนวยการบริหารและประชาสัมพันธ์
32) งานวิเทศสัมพันธ์และประสานความร่วมมือต่างประเทศ
33) งานศูนย์ดำรงธรรมกรมที่ดิน

เป้าประสงค์ การบริหารจัดการระบบเทคโนโลยี สารสนเทศที่ดินที่มีประสิทธิภาพ

กลยุทธ์ พัฒนาการบริหารจัดการระบบเทคโนโลยีสนเทศที่ดิน

1) การขยายระบบสารสนเทศที่ดินเพื่อการบริการ