























บัญชีรายชื่อหนังสืออิเล็กทรอนิกส์ (E-book) ที่เผยแพร่ผ่านระบบห้องสมุดอิเล็กทรอนิกส์ (E-library)

ด้านบริหารงานที่ดิน จำนวน ๔๓ เล่ม









ลำดับ	รายชื่อหนังสืออิเล็กทรอนิกส์ (E-book)	QR Code
๑	<u>ชุดวิชาการออกเอกสารสิทธิ</u>	
๑.๑	คู่มือการออกหนังสือแสดงสิทธิในที่ดินในเขตป่าไม้	
๑.๒	สรุปความเห็นทางกฎหมายของคณะกรรมการพิจารณาปัญหาข้อกฎหมายของกรมที่ดิน ที่เกี่ยวข้องกับการออกหนังสือแสดงสิทธิในที่ดิน พ.ศ. ๒๕๓๑-๒๕๖๐	
๑.๓	คู่มือการออกหนังสือแสดงสิทธิในที่ดินในสิ่งอกริมตลิ่ง	
๑.๔	การออกโฉนดที่ดินในเขตปฏิรูปที่ดิน	
๑.๕	แนวทางการตรวจสอบที่เช่า ที่ภูเขา และที่ลาดชันเฉลี่ยเกิน ๓๕% ขึ้นไป เพื่อการออกหนังสือแสดงสิทธิในที่ดิน	
๑.๖	การดำเนินการตามมาตรา ๖๑ แห่งประมวลกฎหมายที่ดิน สำหรับผู้ปฏิบัติงานในสำนักงานที่ดิน (ปัญหาของสำนักงานที่ดินในการดำเนินการเพิกถอนหรือแก้ไขหนังสือแสดงสิทธิในที่ดิน)	
๑.๗	การแก้ไขปัญหาเกี่ยวกับพื้นที่เดินสำรวจออกโฉนดที่ดิน	
๑.๘	ประสบการณ์ปฏิบัติงาน การออกโฉนดที่ดินในเขตที่ดินของรัฐ	
๑.๙	คู่มือการสอบสวนเปรียบเทียบตามมาตรา ๖๐ แห่งประมวลกฎหมายที่ดิน	
๑.๑๐	คู่มือปฏิบัติงานการดำเนินการตามมาตรา ๖๑ แห่งประมวลกฎหมายที่ดิน	

ลำดับ	รายชื่อหนังสืออิเล็กทรอนิกส์ (E-book)	QR Code
๒ ๒.๑	ชุดวิชาที่ดินของรัฐ คู่มือสนับสนุนการคุ้มครองที่ดินของรัฐตามภารกิจของกรมที่ดิน	
๒.๒	แนวทางปฏิบัติในการแก้ไขปัญหาเกี่ยวกับที่สาธารณประโยชน์	
๒.๓	คู่มือการปฏิบัติงานเกี่ยวกับการจัดการที่ดินของรัฐ (ฉบับปรับปรุง)	
๒.๔	พระราชบัญญัติให้ใช้ประมวลกฎหมายที่ดิน พ.ศ. ๒๔๙๗ ประมวลกฎหมายที่ดิน กฎกระทรวงที่เกี่ยวข้อง ระเบียบของคณะกรรมการจัดที่ดินแห่งชาติ	
๒.๕	โครงการจัดที่ดินของรัฐ จัดความยากจน (ฉบับปรับปรุง)	
๒.๖	การถอนสภาพที่ดินสาธารณสมบัติของแผ่นดิน เพื่อให้ทบวงการเมืองใช้ประโยชน์ในราชการ	
๒.๗	โครงการจัดที่ดินของรัฐ จัดความยากจน	
๒.๘	คู่มือการจัดทำข้อมูลที่ดินของรัฐประเภทหนังสือสำคัญสำหรับที่หลวงในระบบภูมิสารสนเทศ	
๒.๙	คู่มือการปฏิบัติการเกี่ยวกับการดูแลรักษาและคุ้มครองป้องกันที่ดินอันเป็นสาธารณสมบัติของแผ่นดิน	
๒.๑๐	คู่มือการจัดที่ดินเพื่อประชาชน	
๒.๑๑	คู่มือการปฏิบัติงานเกี่ยวกับการดูแลรักษาและคุ้มครองป้องกันที่ดินสาธารณสมบัติของแผ่นดิน	






ลำดับ	รายชื่อหนังสืออิเล็กทรอนิกส์ (E-book)	QR Code
๒.๑๒	กระบวนการการจัดการที่ดินทำกินให้ชุมชนตามนโยบายรัฐบาล	
๒.๑๓	คู่มือการจัดที่ดินทำกินให้ชุมชนตามนโยบายรัฐบาล คณะกรรมการนโยบายที่ดินแห่งชาติ	
๒.๑๔	คู่มือการจัดที่ดินทำกินให้ชุมชนตามนโยบายรัฐบาล ภายใต้คณะกรรมการนโยบายที่ดินแห่งชาติ (คทช.)	
๓	<u>ชุดวิชาการจดทะเบียนสิทธิและนิติกรรม</u>	
๓.๑	การถือครองห้องชุดของคนต่างด้าว	
๓.๒	หลักกฎหมายที่เกี่ยวข้องกับการจดทะเบียนสิทธิและนิติกรรม ชุดประมวลกฎหมายแพ่งและพาณิชย์	
๓.๓	พระราชบัญญัติการเช่าอสังหาริมทรัพย์เพื่อพาณิชยกรรมและอุตสาหกรรม พ.ศ. ๒๕๔๒ และกฎกระทรวงที่เกี่ยวข้อง	
๓.๔	หลักกฎหมายที่เกี่ยวข้องกับการจดทะเบียนสิทธิและนิติกรรม ชุดประมวลกฎหมายแพ่งและพาณิชย์ ว่าด้วยการโอนและการก่อภาระผูกพันในอสังหาริมทรัพย์	
๓.๕	คู่มือการอายัดที่ดิน	
๓.๖	ปัญหาการจดทะเบียนสิทธิและนิติกรรม ประเภทก่อภาระผูกพันในอสังหาริมทรัพย์	
๓.๗	คู่มือการตรวจสอบและปรับปรุงฐานข้อมูลทะเบียนที่ดิน	
๓.๘	การเรียกเก็บค่าธรรมเนียมและภาษีอากร ในการจดทะเบียนสิทธิและนิติกรรมเกี่ยวกับอสังหาริมทรัพย์	

ลำดับ	รายชื่อหนังสืออิเล็กทรอนิกส์ (E-book)	QR Code
๓.๙	ประสบการณ์การปฏิบัติงาน เกี่ยวกับการถือครองที่ดินแทนคนต่างด้าว	
๓.๑๐	คู่มือการปฏิบัติงานกระบวนการจดทะเบียนสิทธิและนิติกรรม ประเภทขาย	
๓.๑๑	คู่มือการปฏิบัติงานกระบวนการจดทะเบียนสิทธิและนิติกรรม ประเภทจำนอง	
๓.๑๒	คู่มือการปฏิบัติงานกระบวนการจดทะเบียนสิทธิและนิติกรรม ประเภทโฉนดจำนอง	
๓.๑๓	คู่มือการปฏิบัติงานกระบวนการจดทะเบียนสิทธิและนิติกรรม ประเภทให้	
๓.๑๔	ระเบียบ คำสั่ง กรมที่ดิน เกี่ยวกับการจดทะเบียนสิทธิและนิติกรรมประเภทต่าง ๆ	
๓.๑๕	แผนภูมิกฎหมายที่ดิน (ฉบับปรับปรุงแก้ไขใหม่)	
๔	ชุดวิชาจัดสรร/อาคารชุด	
๔.๑	พระราชบัญญัติการจัดสรรที่ดิน พ.ศ. ๒๕๔๓ และกฎกระทรวงที่เกี่ยวข้อง	
๔.๒	พระราชบัญญัติอาคารชุด พ.ศ. ๒๕๒๒ และกฎกระทรวงที่เกี่ยวข้อง	
๔.๓	สรุปความเห็นทางกฎหมายของคณะกรรมการพิจารณาปัญหาข้อกฎหมายของกรมที่ดิน พ.ศ. ๒๕๓๑ - ๒๕๖๐ เกี่ยวข้องกับการจัดสรร - อาคารชุด	
๔.๔	การจดทะเบียนอาคารชุด	










บัญชีรายชื่อหนังสืออิเล็กทรอนิกส์ (E-book) ที่เผยแพร่ผ่านระบบห้องสมุดอิเล็กทรอนิกส์ (E-library)
ด้านการรังวัดและทำแผนที่ จำนวน ๒๖ เล่ม

ลำดับ	รายชื่อหนังสืออิเล็กทรอนิกส์ (E-book)	QR Code
๑	ระบบภูมิสารสนเทศเพื่อการบริหารจัดการ กรมที่ดิน	
๒	คู่มือการใช้งานระวางแผนที่รูปถ่ายทางอากาศเชิงเลขในสำนักงานที่ดิน	
๓	คู่มือการรังวัดเฉพาะรายโดยระบบโครงข่ายการรังวัดด้วยดาวเทียมแบบจลน์ (RTK GNSS Network)	
๔	พระราชบัญญัติช่างรังวัดเอกชนและกฎกระทรวงที่เกี่ยวข้อง	
๕	คู่มือการปฏิบัติงานการออกใบอนุญาตเป็นช่างรังวัดเอกชน	
๖	คู่มือการจัดเก็บระวางแผนที่ระบบพิกัดฉาก ยู ที เอ็ม	
๗	คู่มือการปรับปรุงตำแหน่งฐานข้อมูลรูปแปลงที่ดินเป็นมาตรฐาน ๑ : ๑๐๐๐ ในบริเวณพื้นที่ระวางชนบทเดิมที่ได้เปลี่ยนสภาพเป็นชุมชนหนาแน่น	
๘	คู่มือการปฏิบัติงานเกี่ยวกับการรังวัดเพื่อออกหนังสือสำคัญสำหรับที่หลวง	
๙	คู่มือการปฏิบัติงานการปรับปรุงข้อมูล ตามโครงการศูนย์ข้อมูลที่ดินและแผนที่แห่งชาติ กรมที่ดิน(โปรแกรมบริหารงานรังวัดทำแผนที่ Survey Data Management : SDM)	

ลำดับ	รายชื่อหนังสืออิเล็กทรอนิกส์ (E-book)	QR Code
๑๐	คู่มือการปฏิบัติงานการปรับปรุงข้อมูล ตามโครงการศูนย์ข้อมูลที่ดินและแผนที่แห่งชาติ กรมที่ดิน (โปรแกรมปรับปรุงแผนที่ในฐานข้อมูลดิจิทัล Update Digital Map : UDM)	
๑๑	ประสบการณ์การปฏิบัติงานการรังวัดเฉพาะราย	
๑๒	ประสบการณ์ความสำเร็จ การรังวัดทำแผนที่เพื่อป้องกันและแก้ไขปัญหาการบุกรุกที่ดินของรัฐ ในการออกหนังสือสำคัญสำหรับที่หลวง	
๑๓	ประสบการณ์ความสำเร็จการรังวัดทำแผนที่และการสร้างระวางแผนที่ CoP Knowledge Management	
๑๔	ประสบการณ์ความสำเร็จ การรังวัดทำแผนที่และการสอบสวนสิทธิในการเดินสำรวจออกโฉนดที่ดิน CoP Knowledge Management	
๑๕	รวมกฎหมาย ระเบียบ คำสั่ง หนังสือเวียนเกี่ยวกับการรังวัดเอกชน	
๑๖	คู่มือช่างรังวัดเอกชนกรมที่ดิน	
๑๗	คำอธิบายระเบียบกรมที่ดิน ว่าด้วยการสร้างและการใช้ระวางแผนที่ พ.ศ. ๒๕๕๗	
๑๘	คู่มือการปฏิบัติงานรังวัดหมุดหลักฐานแผนที่โดยระบบดาวเทียม	
๑๙	คู่มือการใช้บริการช่างรังวัดเอกชนทำการรังวัดที่ดิน	
๒๐	คู่มือแก้ไขปัญหาการใช้งานโปรแกรมคำนวณและลงที่หมายแผนที่งานรังวัดเฉพาะราย (DOLCAD)	
๒๑	คู่มือการใช้งาน ชุดเครื่องรับสัญญาณดาวเทียม GNSS ยี่ห้อ CSC รุ่น i-๘๐ และเครื่องควบคุมรุ่น LT๕๐๐	

ลำดับ	รายชื่อหนังสืออิเล็กทรอนิกส์ (E-book)	QR Code
๒๒	คู่มือการปฏิบัติงานปรับปรุงตำแหน่งฐานข้อมูลรูปแปลงที่ดินเพื่อขยายระวางแผนที่ระบบพิกัดฉาก ยู ที เอ็ม มาตรฐานส่วน ๑ : ๑๐๐๐ ประจำปีงบประมาณ ๒๕๕๙	
๒๓	รวม กฎ ระเบียบ คำสั่ง หนังสือเวียนเกี่ยวกับการรังวัดเอกชน	
๒๔	คู่มือการปฏิบัติงานของเจ้าหน้าที่ตามพระราชบัญญัติช่างรังวัดเอกชน พ.ศ. ๒๕๓๕	
๒๕	รวม ระเบียบ คำสั่ง กฎหมาย หนังสือเวียน และแนวทางการปฏิบัติงานช่างรังวัดเฉพาะราย	
๒๖	คู่มือปฏิบัติงานช่างรังวัดเฉพาะราย (ฉบับแก้ไข กันยายน ๒๕๖๒)	

บัญชีรายชื่อหนังสืออิเล็กทรอนิกส์ (E-book) ที่เผยแพร่ผ่านระบบห้องสมุดอิเล็กทรอนิกส์ (E-library)
 ด้านทั่วไป จำนวน ๗๓ เล่ม

ลำดับ	รายชื่อหนังสืออิเล็กทรอนิกส์ (E-book)	QR Code
๑	การลด และคัดแยกขยะมูลฝอยในสถานที่ทำงาน	
๒	คู่มือแนวทางปฏิบัติตามข้อกำหนด ว่าด้วยมาตรฐานทางคุณธรรมและจริยธรรมของข้าราชการกรมที่ดิน ประมวลจริยธรรมข้าราชการพลเรือน จรรยาข้าราชการกรมที่ดิน และค่านิยมหลักกรมที่ดิน	
๓	คู่มือการจัดซื้อจัดจ้างโดยวิธีเฉพาะเจาะจง ตามพระราชบัญญัติการจัดซื้อจัดจ้างและการบริหารพัสดุภาครัฐ พ.ศ. ๒๕๖๐	
๔	ปัจจัยสนับสนุนเพื่อเพิ่มประสิทธิภาพการตรวจราชการ	
๕	แผนการตรวจราชการของผู้ตรวจราชการกรมที่ดิน ประจำปีงบประมาณ พ.ศ. ๒๕๖๐	
๖	คู่มือการปฏิบัติงานเรื่องร้องเรียนร้องทุกข์ของกรมที่ดิน	
๗	กระบวนการผลิตสื่อสิ่งพิมพ์ประเภทหนังสือ	
๘	การจำหน่ายพัสดุชำรุด โดยวิธีการขายทอดตลาดตามระเบียบกระทรวงการคลังว่าด้วยการจัดซื้อจัดจ้างและการบริหารพัสดุภาครัฐ พ.ศ. ๒๕๖๐	
๙	โครงสร้างรหัสในระบบ GFMS ที่เกี่ยวข้องกับกรมที่ดิน	

ลำดับ	รายชื่อหนังสืออิเล็กทรอนิกส์ (E-book)	QR Code
๑๐	คู่มือการประเมินผลการปฏิบัติราชการของข้าราชการพลเรือนสามัญ	
๑๑	คำศัพท์จากประมวลกฎหมายที่ดิน (Vocabulary from THE LAND CODE)	
๑๒	คู่มือการจัดทำ Website ของหน่วยงานภายในกรมที่ดิน	
๑๓	คำศัพท์ภาษาอังกฤษด้านที่ดิน	
๑๔	คู่มือกระบวนการบริหารโครงการฝึกอบรม (ฉบับปรับปรุง)	
๑๕	สายทางความก้าวหน้า	
๑๖	คู่มือการใช้งานระบบสนับสนุนการจัดที่ดินตามนโยบายคณะกรรมการที่ดินแห่งชาติ (คทช.)	
๑๗	ปรัชญาเศรษฐกิจพอเพียง	
๑๘	แนวทางการรายงานข่าวสารกรมที่ดิน (IO)	
๑๙	คู่มือปฏิบัติงานสำหรับผู้ใช้งาน โปรแกรมให้บริการข้อมูลที่ดินและแผนที่ (Land Map Service : LMS)	




ลำดับ	รายชื่อหนังสืออิเล็กทรอนิกส์ (E-book)	QR Code
๒๐	คู่มือการจัดทำแผนพัฒนารายบุคคลกรมที่ดิน (ฉบับปรับปรุง)	
๒๑	การสอนงาน/สอนแนะนำงาน (Coaching)	
๒๒	แนวทางการให้คำปรึกษา (Consulting)	
๒๓	แนวทางการเป็นที่เลี้ยง (Mentoring)	
๒๔	แนวทางการมอบหมายงาน (Delegation)	
๒๕	การหมุนเวียนงาน (Job Rotation)	
๒๖	คู่มือการปฏิบัติงาน เรื่อง เทคนิคการฝึกอบรม	
๒๗	การศึกษาดูงาน	
๒๘	คู่มือการเชิญวิทยากร	
๒๙	คู่มือการออกใบอนุญาตจัดตั้งสำนักงานช่างรังวัดเอกชน การออกใบอนุญาตเป็นช่างรังวัดเอกชน	

ลำดับ	รายชื่อหนังสืออิเล็กทรอนิกส์ (E-book)	QR Code
๓๐	คู่มือการใช้จ่ายเงินงบประมาณเกี่ยวกับการบริหารโครงการฝึกอบรม	
๓๑	คู่มือแนวทางการสร้างและพัฒนาหลักสูตรการฝึกอบรมของกรมที่ดิน	
๓๒	การฝึกอบรมในขณะปฏิบัติงาน (On the job Training)	
๓๓	การตัดสินใจ (Decision Making)	
๓๔	การเรียนรู้ด้วยตนเอง (Self-Directed Learning)	
๓๕	คู่มือการปฏิบัติงานโครงการฝึกอบรมโดยผ่านสื่ออิเล็กทรอนิกส์ (e-Learning)	
๓๖	การจัดทำคู่มือการปฏิบัติงาน (Work Manual)	
๓๗	เรื่อง การเพิ่มปริมาณงาน (Job Enlargement) และการเพิ่มคุณค่าในงาน (Job Enrichment)	
๓๘	การให้ข้อมูลป้อนกลับ (Feedback)	
๓๙	การเป็นวิทยากรภายใน (Internal Trainer)	

ลำดับ	รายชื่อหนังสืออิเล็กทรอนิกส์ (E-book)	QR Code
๔๐	คู่มือศูนย์ข้อมูลข่าวสารของราชการกรมที่ดิน	
๔๑	รายงานผลการตรวจราชการของผู้ตรวจราชการกรมที่ดิน ประจำปีงบประมาณ พ.ศ. ๒๕๕๙	
๔๒	คู่มือการปฏิบัติงานเกี่ยวกับเทคนิคการฝึกอบรม	
๔๓	คู่มือการดำเนินคดี	
๔๔	แผนพัฒนาระบบบริหารจัดการงานที่ดินของสำนักงานที่ดินในเขตจังหวัดชายแดนภาคใต้	
๔๕	ประสบการณ์ความสำเร็จการบริหารงานพัสดุ	
๔๖	แนวทางการพัฒนาข้าราชการรายบุคคล	
๔๗	หนังสือการสื่อสารภาษาอังกฤษสำหรับงานจดทะเบียนสิทธิและนิติกรรม (Verbal English for Land Registration)	
๔๘	คู่มือปฏิบัติงานกระบวนการดำเนินคดีทางปกครอง	
๔๙	ข้อคิด ประสบการณ์ จากวันวานถึงวันเกษียณ	

ลำดับ	รายชื่อหนังสืออิเล็กทรอนิกส์ (E-book)	QR Code
๕๐	ส่งต่อความรู้จากรุ่นสู่รุ่น	
๕๑	คู่มือการปฏิบัติงาน (Work Manual)	
๕๒	แผนที่ยุทธศาสตร์ (Strategy Map)	
๕๓	การกำหนดตัวชี้วัดระดับบุคคล (Individual Scorecard)	
๕๔	การจัดการความรู้ (Knowledge Management)	
๕๕	การบริหารการเปลี่ยนแปลง (Change Management)	
๕๖	การบริหารความเสี่ยง (Risk Management)	
๕๗	ความคิดไร้ขีดจำกัด (Ideas are Free)	
๕๘	คู่มือการใช้โปรแกรมคิวบริการประชาชนในสำนักงานที่ดิน	
๕๙	องค์ความรู้ในการปฏิบัติงานของกองการเจ้าหน้าที่	

ลำดับ	รายชื่อหนังสืออิเล็กทรอนิกส์ (E-book)	QR Code
๖๐	แนวทางการดำเนินการตามนโยบายการขุดลอกแหล่งน้ำสาธารณะประโยชน์ ที่ตื่นเงินเพื่อป้องกันและแก้ไขปัญหาคอขวดกักหรือกักน้ำ	
๖๑	คู่มือการปฏิบัติหน้าที่ราชการ	
๖๒	คู่มือการปฏิบัติงานเกี่ยวกับการลา	
๖๓	คู่มือการปฏิบัติงานเกี่ยวกับเครื่องราชอิสริยาภรณ์	
๖๔	ระเบียบกรมที่ดิน ว่าด้วยการบริหารงานบุคคล ปี พ.ศ. ๒๕๔๐	
๖๕	แนวทางการปฏิบัติงานตามระบบรับและนำส่งในระบบ GFMS	
๖๖	คู่มือระบบการควบคุมการเงินสำนักงานที่ดินหน่วยงานย่อย	
๖๗	คู่มือแนวทางการจัดทำข้อมูลสินทรัพย์ถาวรในระบบ GFMS ผ่าน GFMS Web Online ของสำนักงานที่ดินหน่วยเบิกจ่าย	
๖๘	คู่มือการจัดทำ ประกาศผลผู้ชนะการเสนอราคา สำคัญสำคัญของสัญญาข้อตกลง การแก้ไขข้อสัญญาข้อตกลง ตามพระราชบัญญัติการจัดซื้อจัดจ้างและการบริหารพัสดุภาครัฐ พ.ศ. ๒๕๖๐	
๖๙	คู่มือการใช้งานระบบสารสนเทศเพื่อการจัดการเรื่องร้องเรียนร้องทุกข์ E-Contacts DC	

ลำดับ	รายชื่อหนังสืออิเล็กทรอนิกส์ (E-book)	QR Code
๗๐	คู่มือแนวทางการปฏิบัติการป้องกันผลประโยชน์ทับซ้อน	
๗๑	ยุทธศาสตร์ส่งเสริมคุณธรรมจริยธรรม กรมที่ดิน ประจำปีงบประมาณ พ.ศ. ๒๕๖๐ - ๒๕๖๔ (ฉบับสมบูรณ์)	
๗๒	คู่มือสารบรรณอิเล็กทรอนิกส์ สำหรับผู้ใช้งานส่วนภูมิภาค	
๗๓	การประหยัดพลังงานในที่ทำงาน	